

වැලිගම සංවර්ධන සැලැස්ම (කෙටුම්පත)

වෙළුම II

ඉඩම් සහ ගොඩනැගිලි සංවර්ධන උපක්‍රම සහ රෙගුලාසි



ජාතික සංවර්ධන අධිකාරිය
“සත්සිරිපාය”
බත්තරමුල්ල
2018

පෙරවදන

ගරු අමාත්‍යතුමාගේ පණිවිඩය

**වැලිගම නාගරික සංවර්ධන බල ප්‍රදේශය සඳහා වූ
සංවර්ධන සැලැස්ම අනුමත කිරීම.**

මහා නගර හා බස්නාහිර සංවර්ධනක වන මම 1982 අංක 4 දරණ නාගරික සංවර්ධන අධිකාරී (සංශෝධිත) පනතේ 8 “ඊ” වගන්තියෙන් මා වෙත පැවරී ඇති බලතල ප්‍රකාර දින නාගරික සංවර්ධන අධිකාරියේ කළමනාකරණ මණ්ඩලය විසින් කරන ලද නිර්දේශ සැලකිල්ලට ගෙන වැලිගම නාගරික සංවර්ධන ප්‍රදේශය සඳහා වූ සංවර්ධන සැලැස්ම මෙයින් අනුමත කරමි.

.....

මහා නගර හා බස්නාහිර සංවර්ධන අමාත්‍ය

“සෙත්සිරිපාය“

බත්තරමුල්ල.

2018..... දින

වැලිගම නගර සභාවේ සභාපතිතුමාගේ පණිවිඩය

වැලිගම නගරය සංචාරක, ධීවර හා වාණිජ කටයුතු පදනම් කරගනිමින් ඓතිහාසිකව විකාශනය වූ නගරයකි. එසේවුවද, වර්තමානයේ භෞතික, ආර්ථික, සාමාජීය හා පාරිසරික ක්ෂේත්‍රයන්හි පවතින අවිධිමත් සංවර්ධනය හේතුවෙන් වැලිගම නගරය විධිමත් සංවර්ධනයක් කරා යොමු කිරීමේ අවශ්‍යතාවය හඳුනාගෙන ඇත.

එබැවින්, නාගරික සංවර්ධන අධිකාරිය 2017 – 2030 දක්වා කාලය තුළ වැලිගම නගරය සංචාරක පාරාදීපයක් ලෙස සංවර්ධනය කිරීම සඳහා සකස් කරන ලද මෙම සංවර්ධන සැලැස්ම සඳහා වැලිගම නගර සභාවේ සුභාශිංෂණ පළ කර සිටිමි.

සභාපති
නගර සභාව
වැලිගම.

2018 දින

පෙරවදන

දකුණු වෙරළ තීරයේ සංචාරක ආකර්ශණීය ප්‍ර දේශයක පිහිටා ඇති වැලිගම නගරයේ භෞතික, ආර්ථික , සාමාජීය හා පාරිසරික තත්වය සැලකිල්ලට ගෙන විධිමත් සංවර්ධනයක අවශ්‍යතාව හඳුනා ගැනීමෙන් පසුව මෙම සැලැස්ම සකස් කර ඇත.

එම සැලැස්ම සඳහා 1978 අංක 41 දරණ නාගරික සංවර්ධන අධිකාරී පනතට සංශෝධනයක් ලෙස ශ්‍රී ලංකා ප්‍රජාතාන්ත්‍රික සමාජවාදී ජන රජයේ පාර්ලිමේන්තුව මගින් සම්මත වූ 1982 අංක 04 දරණ නාගරික සංවර්ධන අධිකාරී පනතේ 08 “අ” (1) හා (2) දරණ වගන්ති ප්‍රකාරව නීතිමය පදනම සපයා ඇත.

එම පනතෙහි 08 “ඊ” වගන්තිය ප්‍රකාර වැලිගම නාගරික සංවර්ධන බල ප්‍රදේශය සඳහා වූ සංවර්ධන සැලැස්ම මහානගර හා බස්නාහිර සංවර්ධන ගරු අමාත්‍යතුමා විසින් අනුමත කරන ලද අතර, එම සැලැස්ම 1978 අංක 41 දරණ නාගරික සංවර්ධන අධිකාරී පනතේ අංක 03 දරණ වගන්තිය ප්‍රකාරව ගරු ඇමතිතුමා විසින් 1980.08.04 දින අංක 100/4 දරණ අති විශේෂ ගැසට් නිවේදනය මගින් ප්‍රකාශයට පත් කරන ලද වැලිගම නාගරික සංවර්ධන බල ප්‍රදේශය සඳහා දින සිට බල පැවැත්වේ.

2030 වර්ෂය දක්වා සකස් කරන ලද මෙම සැලැස්ම කාලීනව ඇතිවන වෙනස්වීම් වලට අනුරූප වන සේ සැලසුම් සංශෝධනය, ප්‍රතියෝජනය, ප්‍රතිශෝධනය කිරීමේ හැකියාව අමාත්‍යවරයාගේ අනුමැතිය අනුව සිදුකළ හැකිවේ.

සංවර්ධන සැලැස්ම වෙළුම් 02කින් සමන්විත වේ. පළමු වෙළුමේ අන්තර්ගතය වන්නේ වැලිගම නාගරික ප්‍රදේශයේ වර්තමාන තත්වය සහ යෝජිත සංවර්ධන සැලැස්ම සමඟ එයට අන්තර්ගත දැක්ම, අරමුණු, පරමාර්ථ හා උපක්‍රම සහ ඊට අදාළ කලාපීකරණ නියමතාවන් වේ. දෙවන වෙළුමෙහි අන්තර්ගත වන්නේ සැලසුම් හා ගොඩනැගිලි නියමතාවන්ය. එම නියමතාවන් සංවර්ධන කටයුතු විධිමත් කිරීම හා අනවසර ඉදිකිරීම් පාලනය කිරීමේ උපක්‍රමයක් ලෙස යොදා ගැනෙනු ඇත.

කේ.ඊ. කළ්‍යානි ඉන්දිකා
නියෝජ්‍ය අධ්‍යක්ෂ (සැලසුම්)
නාගරික සංවර්ධන අධිකාරිය,
මාතර දිස්ත්‍රික් කාර්යාලය.

පිටුම...

වර්තමාන හා අනාගත ගැටළු වලට විසඳුම් සෙවීම හා විධිමත් නිර්මිත පරිසරයක්
නිර්මාණය කිරීම උදෙසා නන් අයුරින් දායකත්වය දුන් ඔබ සැමට

පටුන

ඉඩම් හා ගොඩනැගිලි සංවර්ධන උපක්‍රම හා රෙගුලාසි	01
1.0 කලාපීකරණය සහ කලාපීකරණ රෙගුලාසි	09
1.1 සාමාන්‍ය කලාපීකරණ රෙගුලාසි	09
1.2 කලාපීකරණ සිතියම	16
1.3 ගොඩනැගිලි උස	17
1.4 කලාපීකරණ රෙගුලාසි	17
1.4.1 කලාප අංක 01 - අධි සනත්ව වාණිජ කලාපය	17
1.4.2 කලාප අංක 02 - මධ්‍ය සනත්ව මිශ්‍ර නේවාසික කලාපය	20
1.4.3 කලාප අංක 03 - අඩු සනත්ව නේවාසික කලාපය	22
1.4.4 කලාප අංක 04 - මධ්‍ය සනත්ව සංචාරක ප්‍රවර්ධන කලාපය I	23
1.4.5 කලාප අංක 05 - අධි සනත්ව සංචාරක ප්‍රවර්ධන කලාපය II	26
1.4.6 කලාප අංක 06 - උද්‍යාන, ක්‍රීඩා පිටි හා විවෘත භූමි කලාපය	28
1.4.7 කලාප අංක 07 - පාරිසරික සංවේදී කලාපය	29
2.0 සැලසුම් හා ගොඩනැගිලි රෙගුලාසි	31
2.1 මූලික සැලසුම් නිරාකරණය සම්බන්ධ රෙගුලාසි	31
2.2 ඉඩම් අනුබෙදුම් කිරීම සම්බන්ධ රෙගුලාසි	32
2.3 ගොඩනැගිලි ඉදිකිරීම සම්බන්ධ රෙගුලාසි	40
2.4 අනුකූලතා සහතිකය සම්බන්ධ රෙගුලාසි	67
2.5 භාවිතයේ වෙනස්වීම සම්බන්ධ රෙගුලාසි	77
2.6 වෙනත් කරුණු	80
2.7 අර්ථ නිරූපන	92
2.8 සංවර්ධන සැලැස්ම සංශෝධනය, ප්‍රතිශෝධනය සහ යාවත්කාලීන කිරීම.	106
2.9 උපලේඛණ	

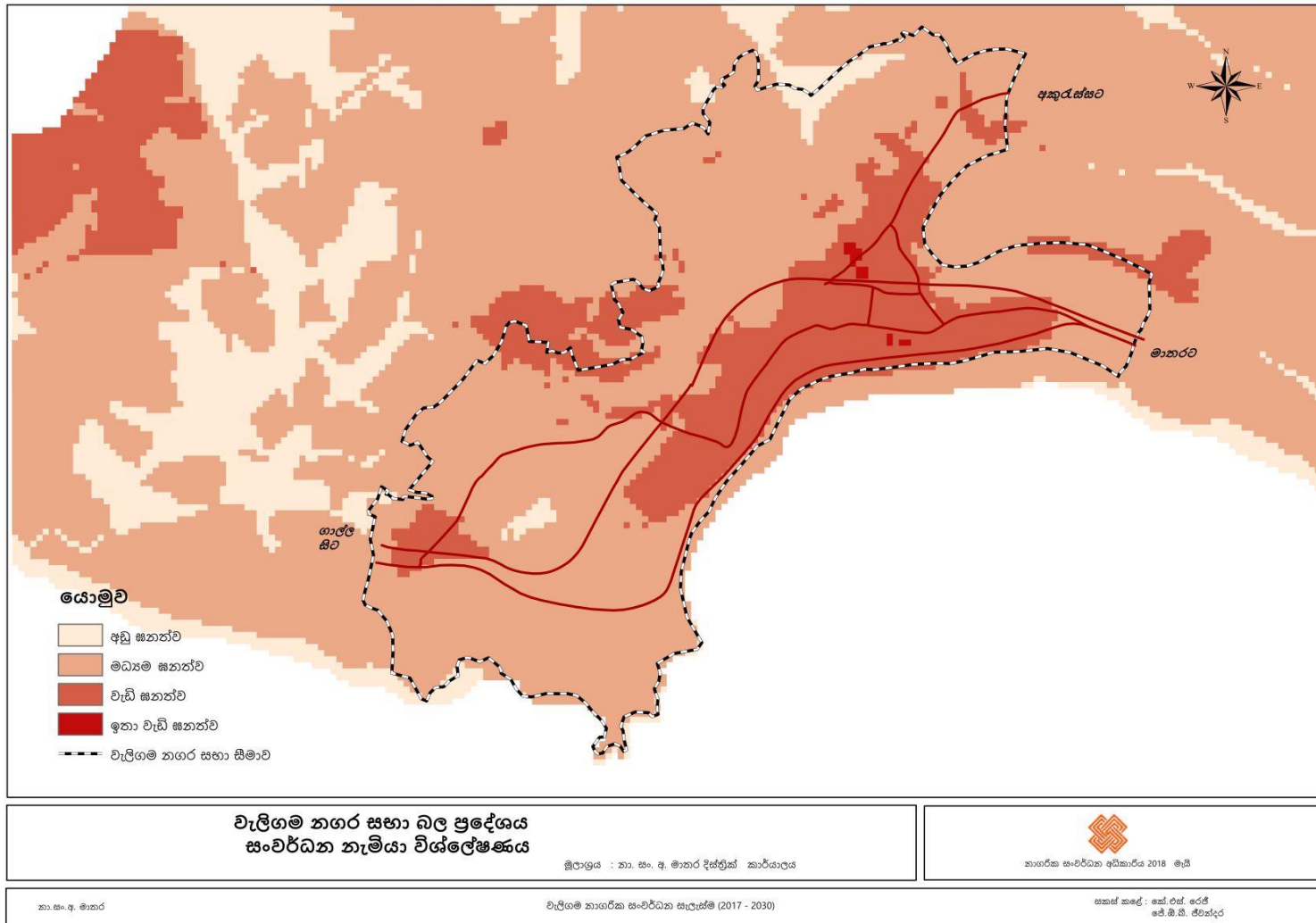
සිතියම් ලේඛණය	
සිතියම් අංක 01 : වැලිගම නගර සභා බල ප්‍රදේශය - සංවර්ධන නැමියාව	02
සිතියම් අංක 02 : වැලිගම නගර සභා බල ප්‍රදේශය - යෝග්‍යතා විශ්ලේෂණය	03
සිතියම් අංක 03 : සම්බන්ධකතා විශ්ලේෂණය	04
සිතියම් අංක 04 : සංවර්ධන විභවතාවය 2030	05
සිතියම් අංක 05 : වැලිගම නගර සභා බල ප්‍රදේශය - යෝජිත ව්‍යුහ සැලැස්ම	08
සිතියම් අංක 06 : වැලිගම නගර සභා බල ප්‍රදේශය - යෝජිත ඉඩම් භාවිතා කලාප සැලැස්ම	11
ඇමුණුම්	170
ඇමුණුම 01 - ගොඩනැගිලි රේඛාවන්	
ඇමුණුම 02 - වගු අංක 01 : වැලිගම නගර සභා බල ප්‍රදේශය - යෝජිත මාර්ග පළල	
ඇමුණුම 03 - වැලිගම නගර සභා බල ප්‍රදේශය - මුහුදු වෙරළ හා අභ්‍යන්තර ජල මාර්ග සඳහා රක්ෂිත සීමා	
ඇමුණුම 04 - මායිම (බණ්ඩාංක)	

ඉඩම් හා ගොඩනැගිලි සංවර්ධන උපක්‍රම සහ රෙගුලාසි

වැලිගම නගර සංවර්ධන සැලැස්ම සකස් කිරීමේදී පිළියෙල කරන ලද කල්පිත සැලැස්මට අනුව අපේක්ෂිත සංවර්ධන ඉලක්ක සපුරා ගැනීමේ අපේක්ෂාවෙන් යෝජිත ඉඩම් භාවිතා කලාපීකරණ සැලැස්ම පිළියෙල කරන ලද අතර, ඒ අනුව කලාපීකරණ රෙගුලාසි සකස් කර ඇත.

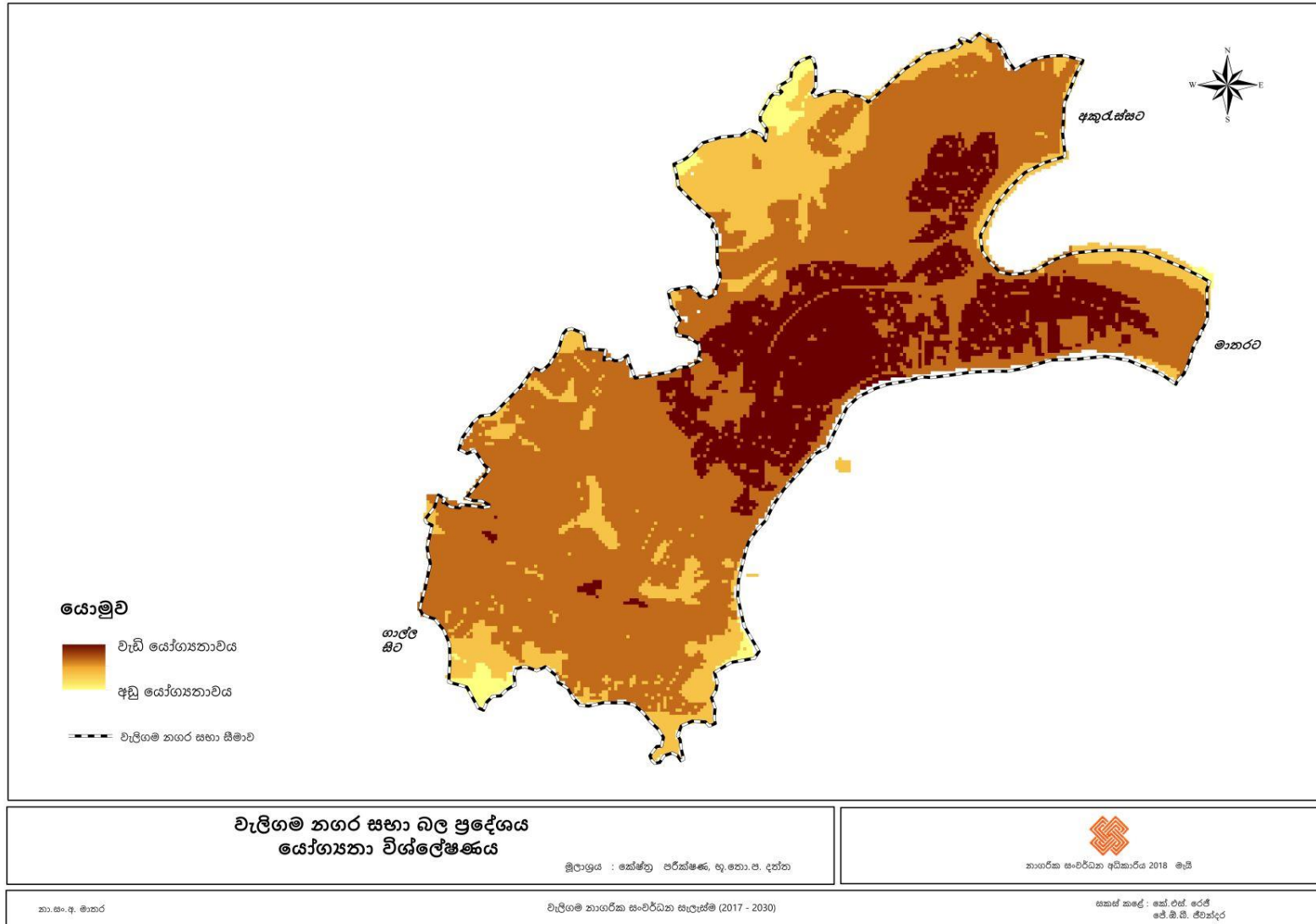
ඉඩම් භාවිතා කලාපීකරණ සැලැස්ම සකස් කිරීමේදී දැනට වැලිගම නගර සභා බල ප්‍රදේශයේ පවත්නා සංවර්ධන නැමියාව (සිතියම් අංක 01), යෝග්‍යතා විශ්ලේෂණය, (සිතියම් අංක 02) සම්බන්ධකතා විශ්ලේෂණය (සිතියම් අංක 03), සංවර්ධන විභවතාවය (සිතියම් අංක 04), හා පුරෝකථන ජනගහනය හා සංවර්ධනය කල හැකි භූමි භාගවල පිහිටීම පිළිබඳව අවධානය යොමුකර එම සැලසුම් එක මත පිහිටන සේ සකස් කර (Overlay Map) සංවර්ධනය කිරීමට සුදුසු ප්‍රදේශ හඳුනාගෙන කලාප සැලැස්ම සකස් කරන ලදී. ඒ අනුව, සකස් කරන ලද ඉඩම් භාවිතා කලාපීකරණ සැලැස්ම සිතියම් අංක 06 මගින් පෙන්වා ඇත.

සිතියම් අංක 01 : වැලිගම නගර සභා බල ප්‍රදේශය - සංවර්ධන නැමියාව



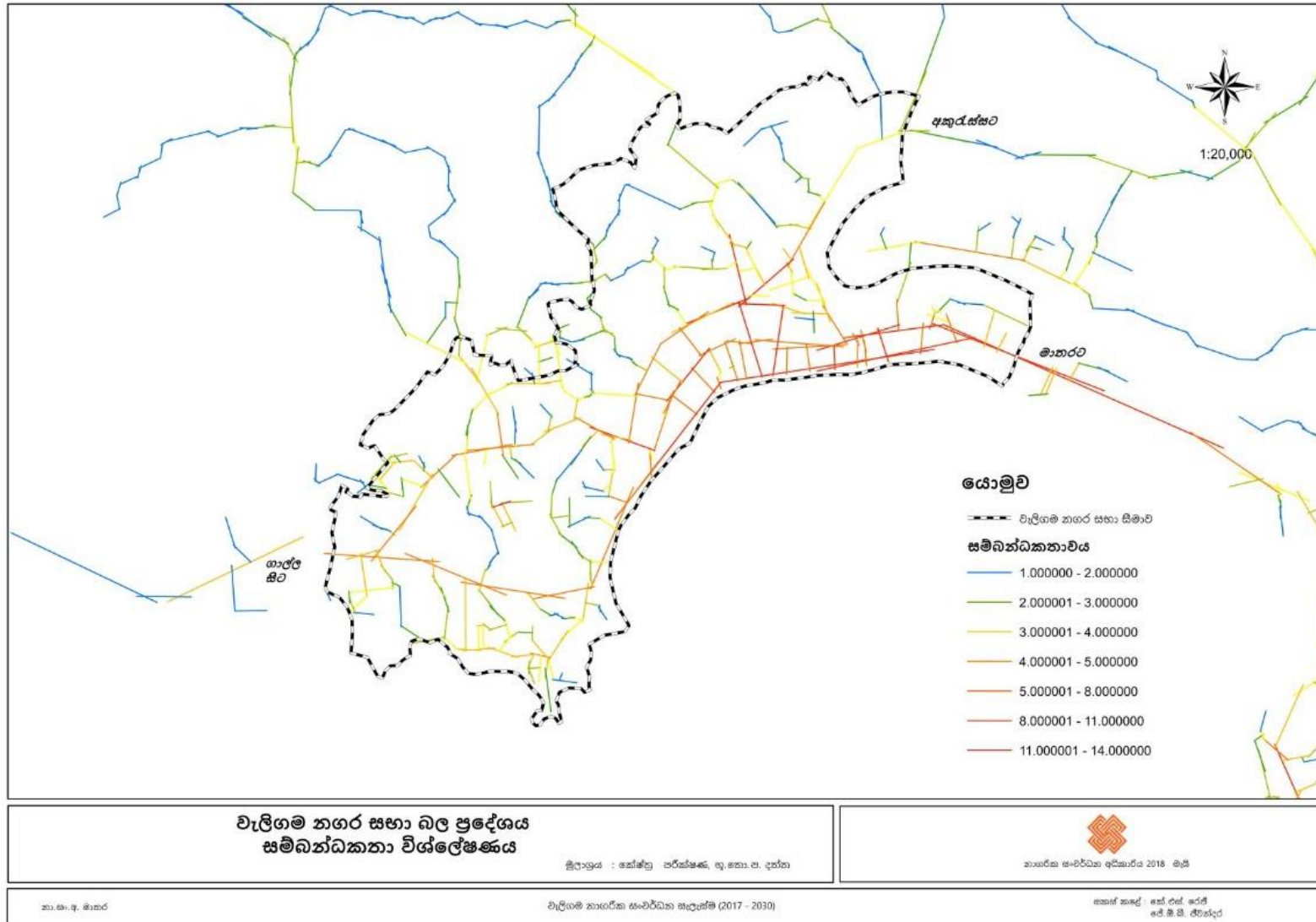
මූලාශ්‍රය : නාගරික සංවර්ධන අධිකාරිය

සිතියම් අංක 02 : වැලිගම නගර සභා බල ප්‍රදේශය - යෝග්‍යතා විශ්ලේෂණය



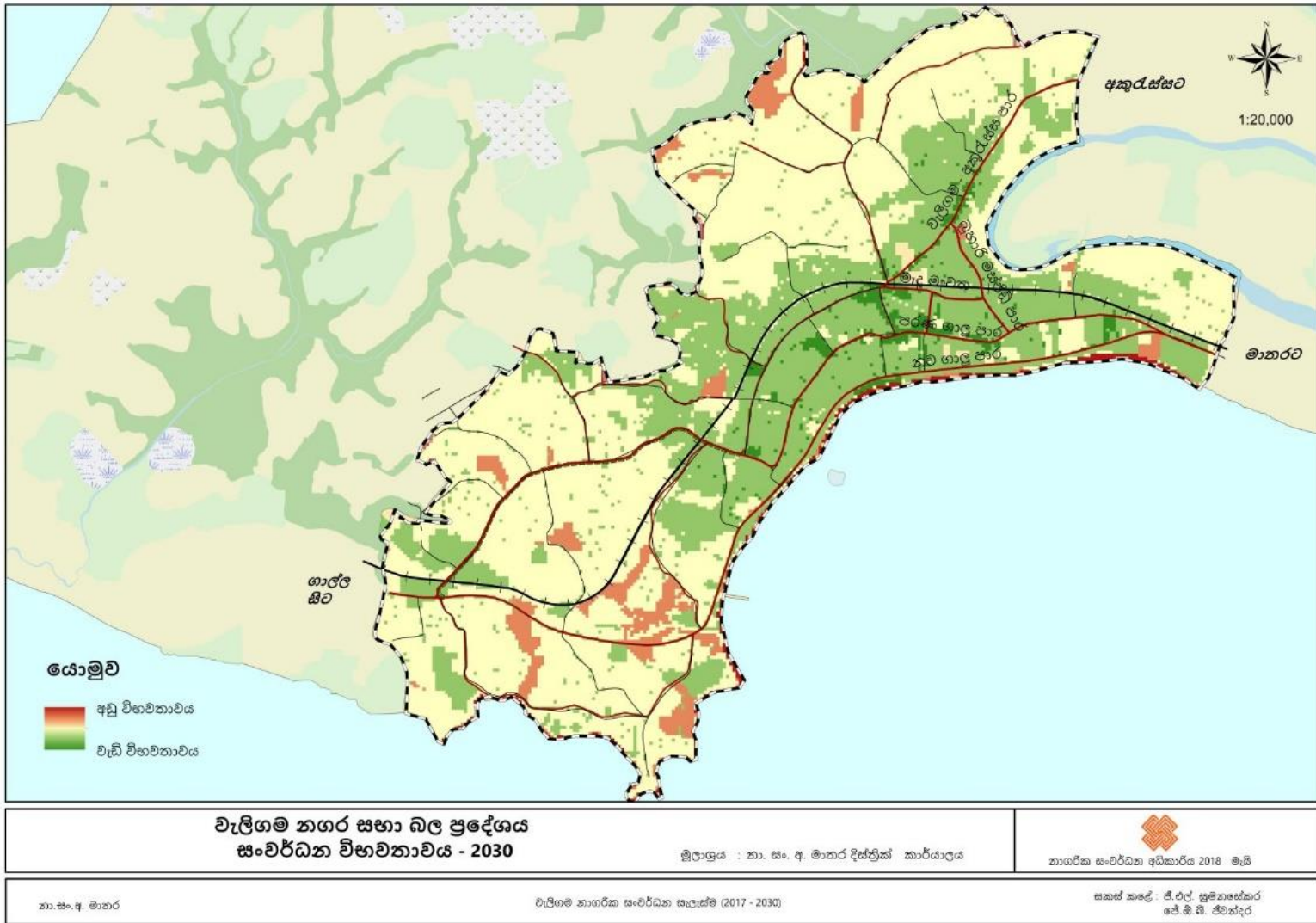
මූලාශ්‍රය : නාගරික සංවර්ධන අධිකාරිය

සිතියම් අංක 03 : සම්බන්ධකතා විශ්ලේෂණය



මූලාශ්‍රය : නාගරික සංවර්ධන අධිකාරිය

සිතියම් අංක 04 : සංවර්ධන විභවතාවය 2030

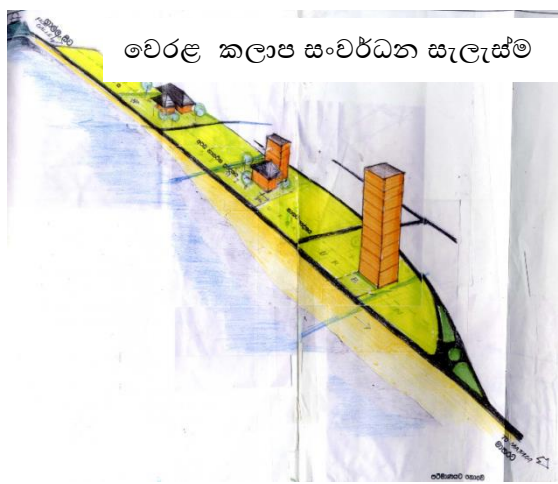


මූලාශ්‍රය : නාගරික සංවර්ධන අධිකාරිය

ඉඩම් භාවිතා කලාපීයකරණ සැලැස්ම අංක 28 දරණ සිතියම මඟින් මහින් නිරූපනය කෙරේ. ඒ අනුව වැලිගම නගරය සංචාරක පාරාදීපයක් ලෙස සංවර්ධනය කිරීමේ අරමුණින් නගර මධ්‍යයේ වාණිජ කලාපය ස්ථාපිත කර ඇති අතර, නගරයේ විශාලත්වය හා ප්‍රාදේශීය අවශ්‍යතා අනුව උප වාණිජ මධ්‍යස්ථාන බටවල සහ කුඹුල්ගම ප්‍රදේශවල ස්ථාපිත කිරීමට යෝජිතය. එමඟින් දැනට සංවර්ධනය වෙමින් පවතින උප මධ්‍යස්ථානවල සේවා හා නිෂ්පාදන මට්ටම් විධිමත්ව වැඩිදියුණු කිරීමට යෝජිතය.

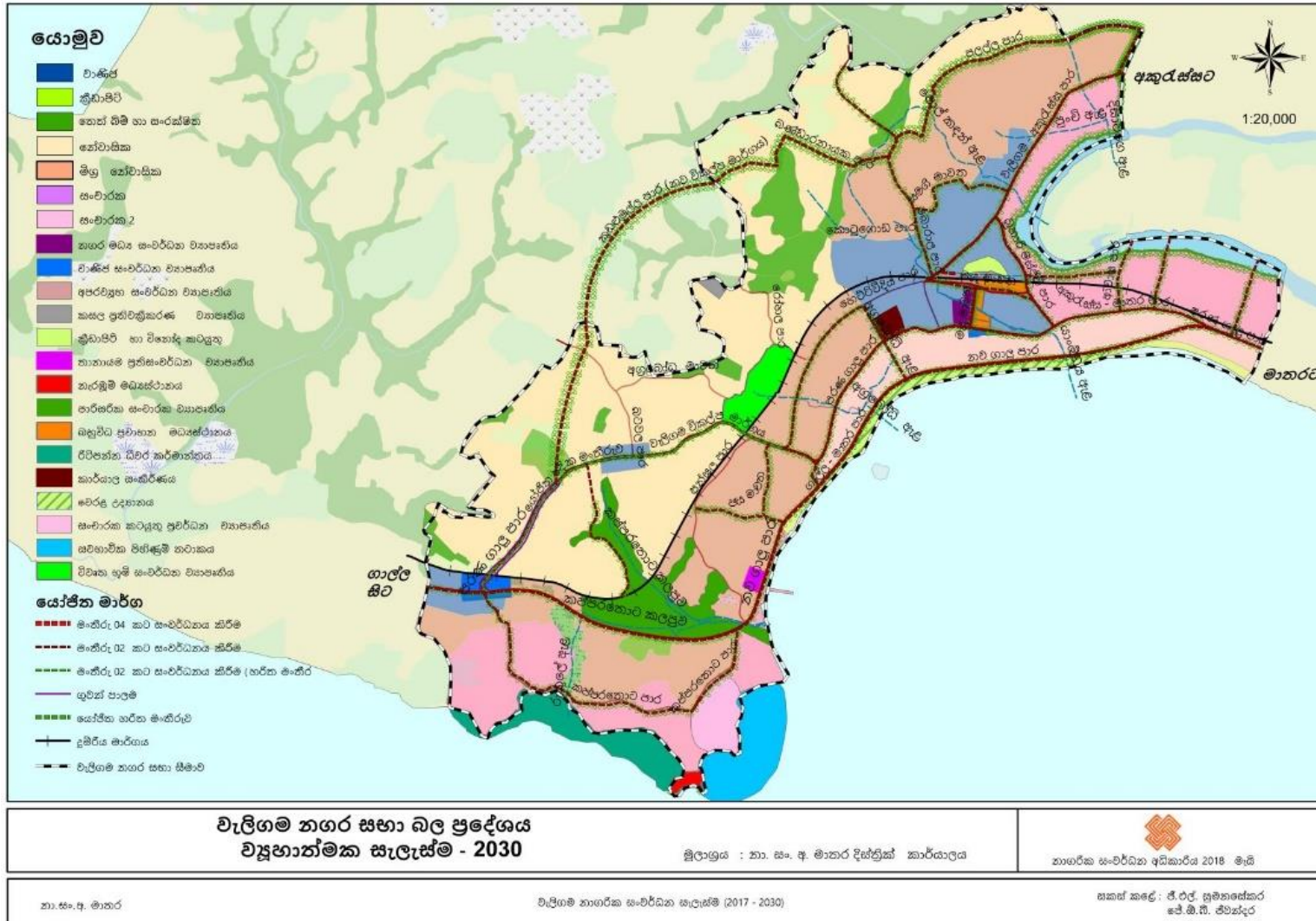
නගරයේ ඉඩම් මිල හා අපරව්‍යුහ පහසුකම්වල ව්‍යාප්තිය දැනට ඇති ගොඩනැගිලිවල භාවිතය වෙනස් කිරීම වැනි උපනතීන් සැලකිල්ලට ගෙන මිශ්‍ර නේවාසික කලාපයක් ස්ථාපිත කර නේවාසික නොවන භාවිතා සඳහා ඉඩ ප්‍රස්ථා සලසා ඇත. එහිදී නේවාසික භාවිතය සඳහා ප්‍රමුඛතාවය ලැබෙන සේ අනෙකුත් සංවර්ධන කටයුතු හැසිරවීමට අවශ්‍ය ඉඩම් භාවිත කලාපීයකරණ රෙගුලාසි ක්‍රියාත්මක වේ. සංචාරක, ධීවර හා වාණිජ මධ්‍යස්ථානයක් වශයෙන් නගරය සංවර්ධනයේදී නගරයේ පිහිටීමේ වාසි හා දැනට පවතින සංවර්ධන නැමියාව සලකා බලා මෙම නගරය තුළ සංචාරක කටයුතු ප්‍රවර්ධන කලාපයක් ස්ථාපිත කිරීමට යෝජිතය. එමඟින් නගරය ජාතික හා ජාත්‍යන්තර මට්ටම දක්වා විවෘත කිරීමටත් නගරයේ ආර්ථික පදනම ශක්තිමත් කිරීමටත්, රැකියා අවස්ථා උත්පාදනය කිරීමට අවශ්‍ය යටිතල පහසුකම් වැඩිදියුණු කිරීම අපේක්ෂා කෙරේ.

වැලිගම වෙරළ උද්‍යාන සංවර්ධන ව්‍යාපෘතියට සමගාමීව ගාල්ල - මාතර ප්‍රධාන මාර්ගය ආසන්නයේ පිහිටි භූමි වල සංවර්ධන කටයුතු සිදුකිරීමේදී ග්‍රාමීය, අර්ධ නාගරික හා නාගරික ලෙස කලාප තුනක් යටතේ සංවර්ධනය කිරීම සුදුසුය. ඒ අනුව කප්පරතොට දෙසට වන්නට ග්‍රාමීය කලාපයත්, කප්පරතොට සිට මහාවිදිය දක්වා ප්‍රදේශය අර්ධ නාගරික කලාපය ලෙසත් මහා විදිය සිට පැලෑන දක්වා ප්‍රදේශය නාගරික කලාපය ලෙසත් පහත සටහනේ දැක්වෙන පරිදි සංවර්ධනය කිරීමට යෝජිතය.



2030 වසර වන විට ප්‍රධාන නේවාසික සංවර්ධනය නගරයේ උතුරු හා බටහිර දෙසට වන්නට පිහිටන සේ ඉඩම් භාවිතා කලාපීයකරණ සැලැස්ම සකස් කර ඇත. ඒ අනුව වැලිගම නගරයේ ඇති විය යුතු ව්‍යුහය එනම් සමාජ, ආර්ථික, භෞතික හා පාරිසරික අංශ ඒකාබද්ධව ඇතිවිය යුතු සංවර්ධනය වඩාත් තහවුරු කිරීම සඳහා සංරක්ෂිත කලාපයක් වෙන් කර ඇත. එමඟින් ස්වභාවික පරිසරය ආරක්ෂා කිරීම, ස්වභාවික ආපදා පාලනය කිරීම, පුරා විද්‍යාත්මක හා ගෘහ නිර්මාණාත්මක ගොඩනැගිලි / ව්‍යුහයන් ආරක්ෂා කර පවත්වාගෙන යාමට විධිවිධාන සලසා ඇත. වැලිගම නගරය තුළ වසර 2030 වන විට අපේක්ෂිත 26,643 ක නේවාසික ජන සංඛ්‍යාව හා 80,000 ක දෛනික සංසරණ ජන සංඛ්‍යාව සැලකිල්ලට ගෙන උද්‍යාන, ක්‍රීඩා පිටි හා විවෘත ප්‍රදේශ හෙක්ටයාර් 12.62 දක්වා සංවර්ධනය කිරීමටත් ඒ සඳහා විශේෂිත භාවිත කලාපයක් ස්ථාපිත කිරීමටත් අවකාශ සලසා ඇත. ඒ අනුව සකස් කරන ලද ව්‍යුහ සැලැස්ම අංක 05 සිතියම මඟින් දක්වා ඇත.

සිතියම් අංක 05 : වැලිගම නගර සභා බල ප්‍රදේශය - යෝජිත ව්‍යුහ සැලැස්ම



මූලාශ්‍රය : නාගරික සංවර්ධන අධිකාරිය

1.0 කලාපීකරණ සහ කලාපීකරණ රෙගුලාසි

1.1 සාමාන්‍ය කලාපීකරණ රෙගුලාසි

වැලිගම නගර සභා බල ප්‍රදේශය සඳහා සකස් කරන ලද සංවර්ධන සැලැස්මේ දැක්ම වන වැලිගම නගරය සංචාරක පරාදීපයක් ලෙස සංවර්ධනය කිරීම සඳහා සකස් කරන ලද පහත දැක්වෙන කලාපීකරණ නියමතා වැලිගම නගර සභා බල ප්‍රදේශය සඳහා වසර 2030 දක්වා බල පැවැත්වේ.

- I. විටින් විට කරන ලද සංශෝදනයන්ට යටත්ව 1978 අංක 41 දරණ නාගරික සංවර්ධන අධිකාරිය පනතේ 3 වන වගන්තිය යටතේ අංක 100/4 හා 1980.08.04 දිනැති අතිවිශේෂ ගැසට් පත්‍රයේ නාගරික සංවර්ධන ප්‍රදේශයක් ලෙස ප්‍රකාශයට පත්කර ඇති වැලිගම නගර සභා බල ප්‍රදේශයේ පරිපාලන සීමාවන් තුළ පිහිටි මුළු ප්‍රදේශය සඳහාම මෙම රෙගුලාසි බල පැවැත්වේ.
- II. ජාතික භෞතික සැලසුම් දෙපාර්තමේන්තුව මගින් සැලසුම් ප්‍රදේශය සඳහා යථා කාලයේ කරනු ලබන ප්‍රාදේශීය සංවර්ධන සැලැස්මේ නියමු උපදේශයන්ට යටත්ව මෙම සැලැස්ම බල පැවැත්වේ.
- III. කලාපීකරණ සැලැස්ම මගින් යම් ස්ථානයක් හෝ දේපලක් යම් විශේෂිත භාවිතාවක් සඳහා පමණක් නම් කර ඇති විටකදී, එම ස්ථානය හෝ දේපල එම නම් කරන ලද කාර්යය සඳහා පමණක් යොදා ගත යුතුය.
- IV. සංවර්ධන සැලැස්මේ රෙගුලාසි වලින් ආවරණය නොවන්නා වූ යම් සංවර්ධන කටයුත්තක් වේ නම් ඒ සම්බන්ධයෙන් තීරණ ගැනීම නාගරික සංවර්ධන අධිකාරිය සතුවේ.
- V. මෙම නියමතාවල කවර ආකාරයෙන් සඳහන් වුවද අධිකාරිය විසින් සංවර්ධන සැලැස්මේ අරමුණු ඉටු කරගනු පිණිස හෝ බිම් කට්ටියක් භාවිතයට ගැනීම, කවර හෝ සංවර්ධන ක්‍රියාවක්, තහනම් කිරීම හෝ සීමා කිරීම හෝ නියමතා ලිහිල් කිරීම හෝ නව නියමතා හඳුන්වා දීම කල හැකි වන්නේය.
- VI. කිසියම් බිම් කොටසක පළාත් පාලන බල ප්‍රදේශ දෙකක් අතරට හසු වන සේ ඇත්නම්, එම බිම් කොටස එයට ප්‍රවේශය ලබන පළාත් පාලන බල ප්‍රදේශයට අයත් යයි සැලකේ. එසේම කිසියම් බිම් කොටසක් පළාත් පාලන බල ප්‍රදේශ දෙකකට අයත් මාර්ග වලින් ප්‍රවේශය ලැබේ නම් ප්‍රධාන මාර්ගය අයත් බල ප්‍රදේශයට මෙම ඉඩම් කට්ටිය අයත් වන අතර එම මාර්ග දෙකම එකම පළලින් යුක්ත වේ නම් එම බිම් කොටසේ වැඩි ප්‍රමාණයක් අයත් පළාත් පාලන බල ප්‍රදේශයට අයත් යයි සැලකිය යුතුය.
- VII. සංවර්ධන බලපත්‍රයක් අනුමත කරනු ලැබූ භාවිතාවක් හැර යම් ස්ථානයක් හෝ ගොඩනැගිල්ලක් කිසිදු පුද්ගලයකු විසින් කිසිදු භාවිතයකට නොගත යුතුය.

- VIII. අධිකාරිය විසින් සුදුසු යයි හැඟෙන අවස්ථාවකදී කිසියම් ප්‍රදේශයක් විශේෂ සංවර්ධන ප්‍රදේශ වශයෙන් අර්ථනිරූපණය කල හැක.
- IX. අධිකාරිය විසින් නම් කරන විශේෂ ව්‍යාපෘති ප්‍රදේශ තුළ කිනම් හෝ විශේෂිත ගොඩනැගිල්ලක් ඉදි කිරීම සඳහා බිම් පෙදෙස භාවිතා කිරීම, සීමා කිරීම හෝ තහනම් කිරීම, මෙම සැලැස්මෙන් පනවා ඇති නියෝග, තහනම් ලිහිල් කිරීම හෝ ප්‍රදේශය සඳහා නියම කර ඇති කාර්යන් ඉටු කර ගැනීම සඳහා වෙනත් ව්‍යවස්ථා පැනවීම හෝ අධිකාරිය විසින් සිදු කරනු ලැබිය හැක.
- X. යම් කිසි බිම් කොටසක් හෝ ගේ දොර ඉඩ කඩක් විශේෂ භාවිතයක් සඳහා වෙන් කොට නොමැති විට එහි භාවිතය එය පිහිටි කලාපයේ අවසර දී ඇති භාවිතයට අනුකූල විය යුතුය.
- XI. පුරාවිද්‍යාත්මක, පුරාණ ගෘහ නිර්මාණ ශිල්පීය ක්‍රම සම්බන්ධව සහ ජාතික උරුමයන් හා සම්බන්ද සියලු ගොඩනැගිලි හා භූමි භාගයන් පවතින ආකාරයන්ට සංරක්ෂණය කල යුතු අතර වැඩි දියුණු කිරීමක් හෝ ප්‍රතිසංස්කරණයක් සිදු කිරීමේදී සහ නව ඉදි කිරීමක් සිදු කිරීමේදී පුරා විද්‍යාත්මක අගයන් ආරක්ෂා වන පරිදි සැලසුම් කල යුතු අතර ඒ සඳහා පුරාවිද්‍යා දෙපාර්තමේන්තුවේ හෝ අදාළ ආයතනයේ නිර්දේශ ලබා ගත යුතුය.
- XII. සැලැස්මේ රෙගුලාසි බලපවත්වනු ලබන දිනය වන විට, කිසියම් නිත්‍යානුකූලව ක්‍රියාත්මක කරනු ලබන භාවිතයක් එම කලාපයට නොගැලපේ නම්, එකී භාවිතය කාලය දීර්ඝ කිරීමෙන් හෝ එහි ගොඩනැගිලි කොටස් හෝ යන්ත්‍ර සුත්‍ර ව්‍යාප්ත කිරීමෙන් හෝ යාබද ඉඩම් වලින් කොටස් එකතු කිරීමෙන් හෝ කිසියම් ව්‍යාපෘතියකට තුඩු දෙන ක්‍රියාකාරකම් සඳහා හෝ අවසර දෙනු නොලැබේ. තවද යෝජිත භූමිය හෝ ගොඩනැගිල්ල දිගින් දිගටම පවත්වාගෙන යාම අහිතකර යයි හැඟෙන්නේනම් එකී නොගැලපෙන භාවිතය නතර කරන ලෙස නියම කරනු ලැබිය හැක.
- XIII. යම් ස්ථානයක් හෝ දේපලක් යම් විශේෂිත භාවිතාවක් සඳහා නම් කර නොමැති විටකදී, කලාපීකරණ සැලැස්ම අනුව එම භාවිතය පිහිටා ඇති කලාපයේ අවසරලත් භාවිතා සඳහා කිසිදු අවහිරතාවයක් නොවිය යුතුය.
- XIV. යම් කිසි දේපලක් හෝ ගොඩනැගිල්ලක් කලාප දෙකකට අයත් වේ නම් එම දේපලෙහි හෝ ගොඩනැගිල්ලේ ප්‍රවේශ මාර්ගය අයත් වන කලාපය එම දේපලෙහි හෝ ගොඩනැගිල්ලෙහි කලාපය ලෙස සැලකිය යුතුය.
- XV. යම් කිසි දේපලක් කලාප දෙකක හෝ වැඩි ගණනකට අයත් වේ නම් එබඳු බිම් කට්ටියක් සංවර්ධන සැලැස්මේ අරමුණු වලට ඉතාමත් හිතකර වන කලාපයට ඇතුලත් සේ සැලකීම නිත්‍යානුකූල වනු ඇත.
- XVI. කලාපීකරණ සිතියමේ පෙන්වා දී ඇති මායිම් බොහෝ විට පදනම් වී ඇත්තේ පවතින මහා මාර්ග, අතුරු මාර්ග, දුම්රිය මාර්ග හා ජල මාර්ග වන අතර එවැනි මායිම් නොමැති අවස්ථාවකදී සංවර්ධන සැලැස්මේ කලාප මායිම් සඳහා Google Earth හි Decimal Degree අනුව පෙන්වා දී ඇති X සහ Y ඛණ්ඩාංක පදනම් කරගත යුතුය.

- XVII. ස්ථීර නාම පුවරු හෝ වෙළඳ දැන්වීම් ප්‍රදර්ශනය හා ප්‍රදර්ශන පුවරු ප්‍රදර්ශනය කිරීම හෝ ඉදි කිරීමට පෙර අධිකාරියේ අවසරය ලබා ගත යුතුය.
- XVIII. අධිකාරියේ අනුමැතියකින් තොරව රක්ෂිත ගොඩනැගිලි තුළ කිසිදු වෙනස් කිරීමක් හෝ අලුත්වැඩියාවක් සිදු නොකළ යුතුය.
- XIX. සුසාන භූමියක ගොඩනැගිල්ලක් ඉදි කිරීමේදී හෝ එවැනි ගොඩනැගිල්ලක් සංවර්ධනය කිරීමේදී සුසාන භූමි ආඥා පනතේ සඳහන් පරිදි කටයුතු කළ යුතුය.
- XX. පොදු ඵලිමහන් උද්‍යාන, විනෝද කටයුතු අවකාශ සඳහා දැනට භාවිතා වන හා හදුනාගෙන ඇති ප්‍රදේශ එම කටයුතු සඳහා පමණක් අවසර දෙනු ලැබේ.
- XXI. කලාපීකරණ සැලැස්ම මගින් නම් කරන ලද එක් එක් කලාපය තුළ කිසියම් ඉදිකිරීමක් සිදුකිරීමේදී, ඉදිකිරීම් කළහැකි උපරිම ගෙබිම් ප්‍රමාණය මෙහි 41 වගන්තියේ සඳහන් සූත්‍රය භාවිතයෙන් ලබා ගත යුතුය.
- XXII. නාගරික සංවර්ධන අධිකාරියේ අනුමැතිය හෝ අවසරයකින් තොරව උප ලේඛනයේ සඳහන් කරන ලද කිසිදු ගොඩනැගිල්ලක් වෙනස් කිරීමට, අලුත් වැඩියාවන් හෝ කඩාබිඳ දැමීමක්, විකෘති කිරීමක් හෝ අලාභහානියකට තුඩු දෙන කිසිදු කටයුත්තක් සිදුනොකළ යුතුය.
- XXIII. කිසියම් ස්ථානයක හෝ ඉඩම් කැබැල්ලකට යාබද වීදියේ ගොඩනැගිලි සීමාව ඇමුණුම් අංක 01 සඳහන් පරිදි විය යුතුය.
- XXIV. කිසියම් පොදු අඩි පාරක් හෝ පඩිපෙලක් යාබදව පිහිටා ඇති ස්ථානයක් සඳහා ගොඩනැගිලි රේඛාව ඇමුණුම් අංක 01 හි සඳහන් පරිදි වේ.
- XXV. විශේෂ ස්ථානයක ඇති පාරිසරික වටපිටාව ආරක්ෂා කිරීම හා පවත්වාගෙන යාම සඳහා රක්ෂිත හෝ බාධක කලාප වෙන්කිරීම පිළිබඳ අවසාන තීරණය නා.සං.අධි. මහින් සිදු කරනු ලබයි.
- XXVI. එක් බිම් කට්ටියක් තුළ අනුමත භාවිතයන් සහිත ගොඩනැගිලි එකකට වඩා අවසර දෙනු නොලැබේ.
- XXVII. අදාළ කලාපයේ වෙන් වෙන් වශයෙන් දක්වා ඇති භාවිතයන්ට අමතරව, අනෙකුත් භාවිතයන් සඳහා අධිකාරිය සැහීමකට පත්වෙනම්, කොන්දේසි වලට යටත්ව අවසර දෙනු ලැබේ.
- XXVIII. අන්තරාදායක, විෂ හා දූෂණ කාරක කර්මාන්ත හෝ ව්‍යාපාර ඉදි කිරීම හෝ ව්‍යාප්ත කිරීම සඳහා අධිකාරිය මගින් විශේෂ අනුමැතියක් ලබා ගත යුතුය.
- XXIX. පහත් බිම්, කුඹුරු ඉඩම් හා පාරිසරික සංවේදී ප්‍රදේශ ගොඩ කිරීම, ඉදි කිරීම හා භාවිතයට ගැනීම සඳහා අධිකාරිය විසින් නිර්දේශ කරනු ලබන ආයතනයන් මගින් අනුමැතිය ලබා ගත යුතුය.
- XXX. අධිකාරිය විසින් නම් කරන විශේෂ ව්‍යාපෘති හෝ ව්‍යාපෘති ප්‍රදේශ සඳහා වන නියෝග මෙම සැලැස්මේ සඳහන් නියෝගයන් අභිබවනු ලැබේ.

- XXXI. මායිම් තාප්ප ඉදි කිරීම සම්බන්ධව අධිකාරයේ අවසර ලබා ගත යුතුය.
- XXXII. කලාපීකරණ මායිම් පිළිබඳ ගැටළු අවස්ථාවක් ඇති විට ඒ පිළිබඳ අවසාන තීරණය නාගරික සංවර්ධන අධිකාරිය සතු වේ.
- XXXIII. සොහොන්, ස්මාරක ඉදි කිරීමේදී හෝ නැවත ප්‍රතිස්ථාපනය කිරීමේදී සංවර්ධන බලපත්‍රයක් ලබාගත යුතුය.
- XXXIV. ඉඩමක් හෝ භූමි භාගයක් සොහොනක් සඳහා වෙන් කරනු ලබන විට නාගරික සංවර්ධන අධිකාරියේ අවසරය ලබා ගත යුතුය.
- XXXV. යම් බිම් කොටසක් හෝ ගේදොර ඉඩකඩමක් නිශ්චිත භාවිතයක් සඳහා වෙන් කර ඇති තැන් හි කිසිවෙකුටත් එම ඉඩම් භාවිතය වෙනස් කිරීමට ඉඩ නොමැත. එහෙත් සැලසුම් කමිටුවේ නිර්දේශ මත නා. සං. අධි. සභාපතිතුමාගේ අනුමැතිය ඇතිව පහත කරුණු සම්පූර්ණ වේ නම් පළාත් පාලන ආයතනයට මේවා වෙනස් කිරීම ගැන සලකා බැලිය හැක.
 - 1. එම භාවිතයන් ප්‍රදේශයේ ඇති පහසුකම් වලට අවහිරතාවයක් සිදු නොවිය යුතුය.
 - 2. එම භාවිතයන් වාහන ධාවනය සම්බන්ධ ගැටළු ඇති නොකළ යුතුය.
 - 3. එම භාවිතයන් මගින් පරිසර දූෂණය වීමෙන් සෞඛ්‍ය උවදුරු ඇති කිරීම මගින් පරිසරයේ අනුකූලතාවයන්ට බාධාවක් නොවිය යුතුය.
 - 4. ඉඩම් ප්‍රමාණය අපරව්‍යුහ පහසුකම් සැලසීමට ප්‍රමාණවත් විය යුතුය.
 - 5. ගින්නෙන් සහ වෙනත් උවදුරු වලින් ආරක්ෂා වීම සඳහා ප්‍රමාණවත් විධි විධාන සලසා තිබිය යුතුය.
 - 6. ගස් කැපීමෙන්, අතු කැපීමෙන් හෝ ද්වේශාකාරව ස්වභාවික වෘක්ෂ ලතා විනාශ කිරීමෙන් එම ප්‍රදේශයේ භූ දර්ශන ලක්ෂණ වලට වෙනසක් නොකළ යුතුය.
 - 7. එම භාවිතයන් ඇති ප්‍රදේශයේ ඇති ගොඩනැගිලි, කඳු, ඓතිහාසික සහ පුර විද්‍යාත්මක වටිනාකමක් ඇති ස්මාරක වලට වෙනසක් හෝ සිදු නොකළ යුතුය.
- XXXVI. සංවර්ධන සැලැස්මේ නම් කරන ලද කලාපයන්හි සංවර්ධන ඝනත්වය සඳහා කලාප සංගුණකය (Zone Factor) පදනම් වී ඇත. තවද කලාප සංගුණකය ගණනය කිරීමේදී පහත සඳහන් කරුණු පදනම් වී ඇත
 - 1. පාරිසරික හා සංස්කෘතික සංවේදීතාවය
 - 2. අදාළ කලාපයේ යටිතල පහසුකම් වල ප්‍රමාණත්වය
 - 3. භූගෝලීය සාධක, ජන ඝණත්වය ඇතුළු ඒ හා සමාන කරුණු මත පදනම් වූ අදාළ කලාපයේ සංවර්ධන දරාගැනීමේ හැකියාව
- XXXVII. රක්ෂිත ප්‍රදේශ, විශේෂ රක්ෂිත ප්‍රදේශ සඳහා කලාප සංගුණකය අදාළ නොවේ. එහිදී එම කලාප සඳහා අදාළ වන කලාප රෙගුලාසි පමණක් වලංගු වේ.

XXXVIII. යම් විශේෂ අවස්ථාවන්හි දී හෝ අනාගතයේ ඇති විය හැකි සංවර්ධනයන් හේතු කොට ගෙන කලාප සංගුණකය අඩු හෝ වැඩි කිරීමේ පූර්ණ බලය නාගරික සංවර්ධන අධිකාරිය සතු වේ.

XXXIX. සංවර්ධන සැලැස්මට අදාළව සංවර්ධන කටයුත්තක් සඳහා අනුමැතිය ලබා දෙන මුළු ගෙබිම් ප්‍රමාණය ගණනය සඳහා පහත සූත්‍රය භාවිතා කළ යුතුය

$$\text{අවසර දිය හැකි ගෙබිම් ප්‍රමාණය} = \text{කලාප සංගුණකය} \times \left[\frac{\sqrt{1 + \frac{(\text{මුළු භූමි ප්‍රමාණය (ව.මි.)})}{10,000}}}{\frac{\text{මුළු භූමි ප්‍රමාණය (ව.මි.)}}{10,000}} \times (2 - \text{භූමි ආවරණ ප්‍රතිශතය}) \right] \times \frac{\text{මුහුණත පලල}}{\text{ගොඩනැගිලි සීමාවේ පලල}}$$

$$\text{අනුමත මුළු ගෙබිම් ප්‍රමාණය} = \text{කලාප සංගුණකය} \times \frac{\sqrt{1 + \text{භූමි ප්‍රමාණය}}}{10,000} \times (2 - \% \text{ භූමි ආවරණය}) + (\text{ඉඩමේ මුහුණත පලල} \times \text{ගොඩනැගිලි සීමාවේ පලල})$$

XL. සංවර්ධන කටයුතු සඳහා අනුමැතිය ලබා දෙන “මුළු ගෙබිම් ප්‍රමාණය” තීරණය කිරීමේදී ගැටළු පැන නගින අවස්ථා වල ඒ සම්බන්ධයෙන් අවසාන තීරණය ලබා දීම නාගරික සංවර්ධන අධිකාරිය සතු වේ.

XLI. සංචාරක කලාපයේ සංවර්ධන කටයුතු ආරම්භ කිරීමට ප්‍රථම නාගරික සංවර්ධන අධිකාරිය මගින් සැලසුම් නිරාකරණ සහතිකයක් ලබා ගත යුතුය.

XLII. කලාපීකරණ සැලැස්ම මඟින් යම් ස්ථානයක් හෝ දේපලක් යම් විශේෂිත භාවිතයක් සඳහා නම් කර ඇති විටකදී එම ස්ථානය හෝ දේපල නම් කරන ලද කාර්යය සඳහා පමණක් යොදා ගත යුතුය.

XLIII. යම් ස්ථානයක් හෝ දේපලක් යම් විශේෂිත භාවිතයක් සඳහා නම් කර නොමැති අවස්ථාවකදී එහි භාවිතය එය පිහිටි කලාපයේ අවසර දී ඇති භාවිතයට අනුකූල විය යුතුය.

XLIV. යම් ස්ථානයක් හෝ ගොඩනැගිල්ලක් සංවර්ධන බලපත්‍රයක් මඟින් අනුමත කරනු ලැබූ භාවිතය සඳහා හැර වෙනත් කිසිදු භාවිතයක් සඳහා නොයෙදවිය යුතුය.

XLV. සියළුම භාවිත කලාප වල ඉඩමේ අවම විශාලත්වය වර්ග මීටර් 150.

XLVI. නාගරික සංවර්ධන අධිකාරියේ / පුරාවිද්‍යාදෙපාර්තමේන්තු අනුමැතිය නොමැතිව පුරා විද්‍යාත්මක හා ශාඛ නිර්මාණාත්මක වටිනාකමක් ඇති ගොඩනැගිලි, ස්මාරකයන් වෙනස් කිරීම, කඩා බිඳ දැමීම, විකෘති කිරීමකට තුඩු දෙන කිසිදු ක්‍රියාවක් නොකළ යුතුය.

- XLVII. යම් නිශ්චිත ඉඩමක් හෝ ස්ථානයක් දුම්රිය මාර්ගයට, පොල්වත්ත ගඟට හා ඇළ මාර්ග වලට යාබදව පිහිටා ඇති විට දුම්රිය රක්ෂිතය, ගංඟා රක්ෂිතය හා ඇළ මාර්ග රක්ෂිත පිළිබඳව නිර්දේශය ලබාගත යුතුය.
- XLVIII. පොල්වත්ත ගඟ සඳහා ගඟ ඉම සිට මීටර් 10.0 ක රක්ෂිතය (ගඟ රක්ෂිතය) තුළ ඉදිකිරීම් සඳහා අවසර නොලැබෙන අතර, ගඟ හා ජල මූලාශ්‍ර වෙත කිසිදු ආකාරයක අපද්‍රව්‍ය මුදා හැරිය නොහැකිය.
- XLIX. අධිකාරිය සෑහීමකට පත් වන්නේ නම් එක් එක් භාවිත කලාපය තුළ අනුමත භාවිතයට අමතරව සුදුසු භාවිත සඳහාද අවසර ලබා දීම සලකා බැලිය හැක.
- L. කිසියම් ස්ථානයක් හෝ බිම් කැබැල්ලක් පොල්වත්ත ගඟ හෝ වෙනයම් ඇළ මාර්ගයකට යාබදව පිහිටා ඇති විටෙක ඒවායේ රක්ෂිත සීමා ඇමුණුම් අංක 03 අනුව සිදුකළ යුතුය.
- LI. ජල තීරයන්ට හා ජල මාර්ගවලට සම්බන්ධ වන ගොඩබිම් ඉමෙහි පැල ඉනි වැට හෝ කම්බි වැට ඉදිකිරීම හැර මායිම් තාප්ප සඳහා අවසර දෙනු නොලැබේ.
- LII. පොල්අතුමෝදර ගඟ ඉවුරු මත හා මුහුදු වෙරළ තීරයෙහි කිසියම් ආකාර ගොඩනැගිලි ව්‍යුහයක්, ජැට්, තොටු පොළ වැනි නිර්මාණ ඉදිකිරීමේදී වෙරළ සංරක්ෂණ දෙපාර්තමේන්තුව, වාරිමාර්ග දෙපාර්තමේන්තුව ආදී අනෙකුත් ආයතනවල පූර්ව අනුමැතිය ලබා ගත යුතුය.
- LIII. කර්මාන්ත ගොඩනැගිලි ඉදිකිරීමේදී අංක 1533/16 දරණ 2008.01.25 දිනැති ගැසට් නිවේදනය අනුව මධ්‍යම පරිසර අධිකාරියේ නිර්දේශය ලබා ගත යුතුය.
- LIV. යෝජිත සංවර්ධන කාර්යය සඳහා භූමිය ප්‍රමාණවත් විය යුතු අතර, අවශ්‍ය අපරව්‍යුහ පහසුකම් සපයා ගැනීමේ හැකියාව, ගිනි ආරක්ෂාව, ජල ගැලීම් වැනි ආපදාවලින් ආරක්ෂා වීම සඳහා උපාය මාර්ග යොදා තිබිය යුතුය.
- LV. යෝජිත සංවර්ධන කාර්යය මඟින් ප්‍රදේශයේ වාහන ගමනාගමනයට කිසිදු අවහිරයක් නොවිය යුතු අතර, වාහන ගාල් භූමිය තුළම පවත්වාගෙන යා යුතුය.
- LVI. වාහන ගාල් කිරීම සඳහා අවශ්‍ය වන ඉඩ ප්‍රමාණය 10 උපලේඛණයට අනුකූල විය යුතුය.
- LVII. යෝජිත මාර්ග පළල තුළ මායිම් තාප්ප සහ දැල්වැට ඉදිකිරීම් සඳහා අවසර ලබා දෙනු නොලැබේ.
- LVIII. අදාළ කලාපවල සඳහන් අනුමත භාවිතයන්ට අමතරව වෙනත් භාවිතයක් සඳහා අවසර ලබාදීමේදී නාගරික සංවර්ධන අධිකාරියේ නිර්දේශයන්ට අනුකූල විය යුතුය.
- LIX. ඉහත භාවිත කලාපීකරණ සැලැස්ම ක්‍රියාත්මක කිරීම බලාත්මක වීමත් සමඟම එම කලාපය තුළ ඇති එවකටත් අනුමත භාවිතයන්, නොගැලපෙන භාවිතයක් වන අවස්ථාවක අධිකාරියේ නිසි අවසරය නොලබා එම භාවිතය සඳහා ගොඩනැගිලි

ඉදිකිරීම, යාබද ඉඩමට ව්‍යාප්ත කිරීම, යන්ත්‍රෝපකරණ වැඩිකර නිෂ්පාදන ධාරිතාව වැඩි කිරීම හෝ එම භාවිතය වෙනත් භාවිතයකට යොදා ගැනීම සඳහා අවසර නොමැත.

තවද, එම නොගැලපෙන භාවිතය පවත්වාගෙනයාම නාගරික සංවර්ධන අධිකාරිය / වැලිගම නගර සභාව මඟින් තහනම් කල විට සංවර්ධනකරු විසින් නැවත එම භාවිතය සඳහා භූමිය / ගොඩනැගිලි යොදා ගැනීම තහනම් වේ. එසේ නොගැලපෙන භාවිතයක් පවත්වාගෙන යාම යාබද ප්‍රදේශයට හා මහජනතාවට හානිකර බව අධිකාරියට පෙනීයන ඕනෑම අවස්ථාවක යථෝක්ත භාවිතය තහනම් කිරීමට හෝ යම් සීමාවලට යටත්ව පවත්වාගෙන යාමට අවසර දිය හැක. වැලිගම නගර සභා බල ප්‍රදේශය සඳහා සකස් කරන ලද කලාපීකරණ සිතියම සිතියම් අංක 28 මගින් පෙන්නුම් කර ඇත.

1.3 ගොඩනැගිලි උස

භූමි ප්‍රමාණය හා කලාප සංගුණකය අනුව ගොඩනැගිලි උස තීරණය වේ.

1.4 කලාපීකරණ රෙගුලාසි

කිසියම් විශේෂිත කාර්යයක් සඳහා වෙන් කර නොමැති සෑම බිම් කොටසක්ම හා දේපලක් මෙහි සඳහන් කර ඇති භාවිත කලාපයක උස කොටසක් බවට පත්වේ.

01. කලාප අංක 01 (අධි සනත්ව වාණිජ කලාපය)
02. කලාප අංක 02 (මධ්‍ය සනත්ව මිශ්‍ර නේවාසික කලාපය)
03. කලාප අංක 03 (අඩු සනත්ව නේවාසික කලාපය)
04. කලාප අංක 04 (මධ්‍ය සනත්ව සංචාරක ප්‍රවර්ධන කලාපය)
05. කලාප අංක 05 (අධි සනත්ව සංචාරක ප්‍රවර්ධන කලාපය)
06. කලාප අංක 06 (උද්‍යාන, ක්‍රීඩා පිටි හා විවෘත භූමි කලාපය)
07. කලාප අංක 07 (පාරිසරික සංවේදී කලාපය)

1.4.1 කලාප අංක 01 - අධි සනත්ව වාණිජ කලාපය

කලාප අංකය	01
සංවර්ධන කලාපය	අධි සනත්ව වාණිජ කලාපය
කලාප අර්ථකථනය	සියළුම වාණිජ කටයුතු වලට ප්‍රමුඛතාවයක් ලබාදෙමින් සංචාරක කර්මාන්තය ප්‍රවර්ධනය සඳහා අවශ්‍ය පහසුකම් සැලැස්ම මෙම කලාපයේ අරමුණ වේ.
මායිම (බණ්ඩාංක)	ඇමුණුම 03
කලාප සංගුණකය	3.0
අනුමත බිම් කට්ටි ආවරණය	80%
කලාපීකරණ නියමතා	<ul style="list-style-type: none"> • වාහන සේවා මධ්‍යස්ථාන, වාහන අළුත්වැඩියා කිරීම, ශ්‍රවණාගාර, සෞඛ්‍ය ආයතන, පෞද්ගලික රෝහල් සඳහා මධ්‍යම පරිසර අධිකාරියේ නිර්දේශය ලබාගත යුතුය. • පර්චස් 06 ට අඩු පවතින භූමි භාග වල සිදුකරනු ලබන ඉදිකිරීම් උපරිම මහල් 02 (G + 1)

මෙම කලාපයේ අවසර ලැබෙන භාවිතයන් පහත දක්වා ඇත.

කලාපය	අධි සනත්ව වාණිජ කලාපය	වෙනත් කරුණු
අනුමත භාවිතයන්	i. අඩු සනත්ව කලාපය (කලාප අංක 03) තුල ඇතුලත් වන සියළුම භාවිතයන්	
	ii. මධ්‍ය සනත්ව කලාපය (කලාප අංක 02) තුල ඇතුලත් වන සියළුම භාවිතයන්	
	iii. බැංකු රක්ෂණ හා මූල්‍ය ආයතන	
	iv. සුපිරි වෙළඳසැල්, සාප්පු සංකීර්ණ, බහු අංශ වෙළඳසැල්	
	v. ආපන ශාලා	
	vi. ප්‍රදර්ශනාගාර, වාහන ප්‍රදර්ශනාගාර හා විකුණුම් මධ්‍යස්ථාන	
	vii. මුද්‍රණාල	
	viii. බේකරි	
	ix. ගබඩා	
	x. ලැගුම්හල් හා ආගන්තුක නිවාස	
	xi. ඉන්ධන පිරවුම්හල් හා වාහන සේවා මධ්‍යස්ථාන	ඉඩමේ අවම විශාලත්වය වර්ග මීටර් 1000
	xii. සිනමාශාලා, ශ්‍රවනාගාර සහ වෙනත් එවැනි භාවිත	ඉඩමේ අවම විශාලත්වය වර්ග මීටර් 750
	xiii. ගෘහස්ථ විනෝද කටයුතු හා ඒ ආශ්‍රිත කාර්යයන්	
	xiv. පෞද්ගලික රෝහල්	ඉඩමේ අවම විශාලත්වය වර්ග මීටර් 1000
	xv. තැපැල් කාර්යාලය	
	xvi. ගෘහ භාණ්ඩ අලෙවිසැල්	
	xvii. අන්තර්ජාල පහසුකම් මධ්‍යස්ථාන	
	xviii. ප්‍රධාන මාර්ගවලට යාබදව ඉදිවන ගොඩනැගිලිවල බිම් මහල වානිජ හා සේවා කටයුතු සඳහා පමණක් යොදාගත යුතුය.	
	xix. ඔසුසල්	
	xx. සමාජ සංස්කෘතික මධ්‍යස්ථාන	

	<p>xxi. විවෘත වෙළඳ සැල්, පොදු වෙළඳ සැල්</p> <p>xxii. කාර්යාල</p> <p>xxiii. වෘත්තීය කාර්යාල</p> <p>xxiv. වෛද්‍ය උපදෙස් සේවා මධ්‍යස්ථාන</p> <p>xxv. වෛද්‍ය මධ්‍යස්ථාන</p> <p>xxvi. වාහන අළුත්වැඩියා මධ්‍යස්ථාන</p> <p>xxvii. උපයෝගිතා සේවාවන්</p> <p>xxviii. පාරිභෝගික සේවා මධ්‍යස්ථාන</p> <p>xxix. ප්‍රදර්ශනාගාර</p> <p>xxx. සම්භාහන මධ්‍යස්ථාන, ගෘහස්ථ ක්‍රීඩාගාර, සමාජ ශාලා, ශරීර සුවතා මධ්‍යස්ථාන, ආහාර අලෙවිසැල්, මාළු අලෙවිසැල්, ජංගම වෙළඳ සැල්, නිවාඩු නිකේතන, විවෘත වෙළඳ ප්‍රදේශ, අත්කම් භාණ්ඩ නිෂ්පාදන / ගෘහස්ථ කර්මාන්ත, ධීවර හා ධීවර කර්මාන්තය ආශ්‍රිත කටයුතු, ළමා උද්‍යාන</p>	
--	-----------------------------------------------------------------------------------------------------------------------------------------------------------------------------------------------------------------------------------------------------------------------------------------------------------------------------------------------------------------------------------------------------------------------------------------------------------------------------------------------------------------------------------------------------------------------------------------	--

මෙම කලාපයේ අවසර නොලබන භාවිතයන් පහත දක්වා ඇත.

කලාපය	අධි සනත්ව වාණිජ කලාපය
අවසර නොදෙන භාවිතයන්	<p>i. දූෂ්‍යකාරක කර්මාන්ත</p> <p>ii. ගඩොල් හා උළු</p> <p>iii. කාබනික හා කෘතීම පොහොර</p> <p>iv. ගිනි ගන්නා සුළු නිෂ්පාදන</p> <p>v. සම් පදම් කිරීම්</p> <p>vi. අළු හුණු</p> <p>vii. යාන්ත්‍රික ගිණිකුරු, රතිඤ්ඤා නිෂ්පාදන</p> <p>viii. රබර් නිෂ්පාදන</p> <p>ix. දුම්කොළ</p>

1.4.2 කලාප අංක 02 - මධ්‍ය සනත්ව මිශ්‍ර නේවාසික කලාපය

කලාප අංකය	02
සංවර්ධන කලාපය	මධ්‍ය සනත්ව මිශ්‍ර නේවාසික කලාපය
කලාප අර්ථකථනය	මෙම කලාපය ස්ථාපිත කිරීමේ මූලික අරමුණ වන්නේ නේවාසික කටයුතු සඳහා ප්‍රමුඛතාවය ලබාදෙමින් සීමා හා කොන්දේසි යටතේ මිශ්‍ර සංවර්ධන කටයුතු සඳහා අවසර ලබාදීම මෙම කලාපයේ අරමුණ වේ.
මායිම (බන්ධාංක)	ඇමුණුම 03
කලාප සංගුණකය	2.8
අනුමත බිම් කට්ටි ආවරණය	65%
කලාපීකරණ නියමතා	<ul style="list-style-type: none"> නිවාස ඒකකයක් තුළ වෙනත් භාවිතයක් පවතින්නේ නම් මුළු ගෙබිම් ප්‍රමාණයෙන් උපරිම 50% කට අවසර දෙනු ලැබේ.

මෙම කලාපයේ අවසර ලැබෙන භාවිතයන් පහත දක්වා ඇත.

කලාපය	මධ්‍ය සනත්ව මිශ්‍ර නේවාසික කලාපය	වෙනත් කරුණු
අනුමත භාවිතයන්	i. අඩු සනත්ව කලාපය (කලාප අංක 03) තුළ ඇතුළත් වන සියළුම භාවිතයන් ii. වෛද්‍ය මධ්‍යස්ථාන හා රසායනාගාර iii. පාරිභෝගික සේවා මධ්‍යස්ථාන හා සුපිරි වෙළඳ සැල් iv. සිල්ලර වෙළඳ සැල්, විවෘත වෙළඳ සැල් හා තොග වෙළඳ සැල් v. තානායම්, නිවාඩු නිකේතන, නේවාසිකාගාර, ලැගුම්හල්, ආගන්තුක නිවාස vi. භෝජන ශාලා vii. උත්සව ශාලා viii. වෘත්තීය පුහුණු මධ්‍යස්ථාන හා පොදු ගොඩනැගිලි ix. පෞද්ගලික පාසල්	ඉඩමේ අවම විශාලත්වය වර්ග මීටර් 1000

x.	දිවා සුරැකුම් මධ්‍යස්ථාන හා පෙර පාසල්	ඉඩමේ අවම විශාලත්වය වර්ග මීටර් 1000
xi.	නාන තටාක, විවෘත ප්‍රදේශ	
xii.	බැංකු, රක්ෂණ සංස්ථා	
xiii.	කාර්යාල, වෘත්තීය කාර්යාල, රජයේ කාර්යාල සංකීර්ණ	
xiv.	සිනමාහල්, රංග ශාලා, මහජනයා රැස්වන පොදු ස්ථාන	
xv.	අධ්‍යාපන ආයතන, පෞද්ගලික උපකාරක පන්ති	
xvi.	තොරතුරු තාක්ෂණ ආයතන	
xvii.	රථගාලේ	
xviii.	ගෘහ කර්මාන්ත	
xix.	මධ්‍යම පරිසර අධිකාරියේ අනුමැතියලත් සුළු හා මධ්‍ය පරිමාණ කර්මාන්ත	
xx.	යතුරුපැදි සහ ත්‍රීරෝද රථ ගරාජ	
xxi.	ගබඩා	
xxii.	සමාජ සංස්කෘතික මධ්‍යස්ථාන	
xxiii.	බේකරි	
xxiv.	ඉන්ධන පිරවුම්හල්	
xxv.	ඔසුසැල්	
xxvi.	රූපලාවන්‍යාගාර	
xxvii.	සන්නිවේදන මධ්‍යස්ථාන	
xxviii.	සේවා කර්මාන්ත	
xxix.	රථවාහන අමතර කොටස් අලෙවි මධ්‍යස්ථාන	
xxx.	වාහන සේවා මධ්‍යස්ථාන	
xxx.	වාහන සේවා මධ්‍යස්ථාන	
xxx.	වාහන සේවා මධ්‍යස්ථාන (යතුරුපැදි, ත්‍රීරෝද රථ)	

මෙම කලාපයේ අවසර නොලබන භාවිතයන් පහත දැක්වා ඇත.

කලාපය	මධ්‍ය සනත්ව මිශ්‍ර නේවාසික කලාපය
අවසර නොදෙන භාවිතයන්	අන්තරායකාරී හා අප්‍රසන්න වෙළඳ කටයුතු

1.4.3 කලාප අංක 03 - අඩු ඝනත්ව නේවාසික කලාපය

කලාප අංකය	03
සංවර්ධන කලාපය	අඩු ඝනත්ව නේවාසික කලාපය
කලාප අර්ථකථනය	මෙම කලාපය ස්ථාපිත කිරීමේ මූලික අරමුණ වන්නේ සාමාන්‍ය මහජනතාවගේ නිවාස අවශ්‍යතා සපුරා ගැනීම සඳහා නේවාසික ගොඩනැගිලි සහ එම භාවිතයට කිසිදු ආකාරයකට අහිතකර බලපෑමක් ඇති නොවන භාවිතයන් සඳහා පමණක් අවසර ලබාදේ.
මායිම (බණ්ඩාංක)	ඇමුණුම 03
කලාප සංගුණකය	2.0
අනුමත බිම් කවචි ආවරණය	0.65
කලාපීකරණ නියමතා	

මෙම කලාපයේ අවසර ලැබෙන භාවිතයන් පහත දැක්වා ඇත.

කලාපය	අඩු ඝනත්ව නේවාසික කලාපය	වෙනත් කරුණු
අනුමත භාවිතයන්	i. සියළුම නේවාසික ගොඩනැගිලි ii. මහල් නිවාස (අධි උස ගොඩනැගිලි සම්බන්ධයෙන් වන සියලු රෙගුලාසි මේ සඳහා බලපැවැත්වේ). iii. පෙර පාසල් iv. දිවා සුරැකුම් මධ්‍යස්ථාන, ප්‍රජා සේවා මධ්‍යස්ථාන, වෛද්‍ය ප්‍රතිකාර මධ්‍යස්ථාන v. ප්‍රාථමික අධ්‍යාපන ආයතන vi. වර්ග මීටර් 25 නොඉක්මවන වෘත්තීය කාර්යාල, රජයේ කාර්යාල vii. වර්ග මීටර් 50 නොඉක්මවන වාණිජ ගොඩනැගිලි, සිල්ලර වෙළඳ සැල්, පාරිභෝගික සේවා මධ්‍යස්ථාන, හෝපන ශාලා හා ආපන ශාලා viii. ආගමික ස්ථාන ix. යතුරු පැදි හා පාපැදි අළුත්වැඩියා කරන	ඉඩමේ අවම විශාලත්වය වර්ග මීටර් 1000

	ස්ථාන x. මධ්‍යම පරිසර අධිකාරියේ අනුමැතියලත් වර්ග මීටර් 100 නොඉක්මවන ගෘහස්ථ කර්මාන්ත xi. විනෝද කටයුතු , උද්‍යාන හා ක්‍රීඩාපිටි xii. මහජනයා රැස්වන ස්ථාන xiii. නාන තටාක xiv. බේකරි xv. තැපැල් කාර්යාල xvi. වැඩිහිටි නිවාස xvii. ආගන්තුක නිවාස xviii. ළමා උද්‍යාන	
--	-------------------------------------------------------------------------------------------------------------------------------------------------------------------------------------------------------------------------------------------------------------------------------------------	--

මෙම කලාපයේ අවසර නොලබන භාවිතයන් පහත දක්වා ඇත.

කලාපය	අඩු සනත්ව නේවාසික කලාපය
අවසර නොදෙන භාවිතයන්	අන්තරායකාරී හා අප්‍රසන්න වෙළඳ කටයුතු

1.4.4 කලාප අංක 04 - මධ්‍ය සනත්ව සංචාරක කටයුතු කලාපය

කලාප අංකය	04
සංවර්ධන කලාපය	මධ්‍ය සනත්ව සංචාරක කටයුතු කලාපය
කලාප අර්ථකථනය	මෙම කලාපය ස්ථාපිත කිරීමේ මූලික අරමුණ වන්නේ සංචාරක හා ධීවර කටයුතු ප්‍රවර්ධනය කිරීමයි.
මායිම (බණ්ඩාංක)	ඇමුණුම 03
කලාප සංගුණකය	1.5
අනුමත බිම් කට්ටි ආවරණය	50%
කලාපීකරණ නියමතා	<ul style="list-style-type: none"> සිතියමේ දැක්වෙන පරිදි මැද මාවත සහ සිරිමාවෝ බණ්ඩාරනායක මාවත, ශ්‍රී සුමංගල මාවත සහ ඩිමෝනි මාවත, වැල්ලවත්ත මාර්ගය සහ කලපුවත්ත මාර්ගය හා පොල්වත්ත පාර යන මාර්ග වලින් ප්‍රවේශය ලබා ගන්නා බිම් කොටස් වල ගොඩනැගිලි ඉදිකිරීමේදී මාර්ගයට යාබද භූමියෙන් 1/3 ක ප්‍රමාණයක් විවෘත

	<p>වනසේ ගොඩනැගිලි ඉදිකිරීම් කල යුතුය.</p> <ul style="list-style-type: none"> අධි උස ගොඩනැගිලි සම්බන්ධයෙන් වන විට අනුමත භූමි ප්‍රමාණය වර්ග මීටර් 1000 කට නොඅඩු විය යුතුය. (පර්චස් 40) පරණ ගාලු පාරේ සිරිමාවෝ බණ්ඩාරනායක මාවතේ සිට පැලැන වටරවුම දක්වා යම් බිම් කට්ටියක් මාර්ගයට මුහුණලා ඇති විට වාණිජ කලාපය තුළ අවසර දෙනු ලබන භාවිතයන් සඳහා ඉඩදෙනු ලැබේ. යෝජිත සංවර්ධන කාර්යයේ අවශ්‍යතාවය සහ පරිමාණය අනුව, සංචාරක මණ්ඩලය, වෙරළ සංරක්ෂණ දෙපාර්තමේන්තුව, මධ්‍යම පරිසර අධිකාරිය හා ගොවිජන සේවා දෙපාර්තමේන්තුව, ශ්‍රී ලංකා ඉඩම් ගොඩකිරීමේ හා සංවර්ධනය කිරීමේ සංස්ථාව යන ආයතනයන්හි නිර්දේශය සහ අනෙකුත් අදාළ ආයතන වල නිර්දේශ ලබා ගත යුතුය.
--	---------------------------------------------------------------------------------------------------------------------------------------------------------------------------------------------------------------------------------------------------------------------------------------------------------------------------------------------------------------------------------------------------------------------------------------------------------------------------------------------------------------------------------------------------------------------------------------------------------------------------------------------------------------------

මෙම කලාපයේ අවසර ලැබෙන භාවිතයන් පහත දක්වා ඇත.

කලාපය	මධ්‍ය සනත්ව සංචාරක කටයුතු ප්‍රවර්ධන කලාපය	වෙනත් කරුණු
අනුමත භාවිතයන්	<ul style="list-style-type: none"> i. අඩු සනත්ව නේවාසික කලාපය (කලාප අංක 03) තුළ ඇතුළත් සියළුම භාවිතයන් ii. සංචාරක හෝටල්, නිවාඩු නිකේතන, ආගන්තුක නිවාස, ආපනශාලා, උත්සවශාලා, ලැගුම්හල්, නාන තටාක, විවෘත වෙළඳ ප්‍රදේශ, තානායම් iii. ප්‍රදර්ශනාගාර, එළිමහන් ප්‍රදේශ, උද්‍යාන, ක්‍රීඩාභූමි හා ක්‍රීඩා සංකීර්ණ රංග ශාලා iv. ආහාර අලෙවිසැල් (Street Food Stalls), ජංගම වෙළඳසැල් v. හෝටල් පාසල් vi. සමාජ ශාලා හා ක්‍රීඩාගාර vii. අත්කම් කර්මාන්ත හා සුළු පරිමාණ දේශීය කර්මාන්ත උදා - බතික්, බීරළු viii. සාප්පු හා ප්‍රදර්ශනාගාර (සංචාරක කටයුතු වලට අනුකූල ව්‍යාපාරික කටයුතු) 	

	<ul style="list-style-type: none"> ix. ධීවර හා ධීවර කර්මාන්තය ආශ්‍රිත කටයුතු x. මිත්මැදුරු xi. ආයුර්වේද ප්‍රතිකාර සඳහා පැමිණෙන සංචාරකයින් සඳහා ඖෂධ ශාඛසාර උපයෝගී කරගෙන කරනු ලබන ප්‍රතිකාර මධ්‍යස්ථාන (ආයුර්වේද දෙපාර්තමේන්තුවේ නිර්දේශය ලබාගත යුතුය.) xii. සාප්පු, ප්‍රදර්ශනාගාර (සංචාරක කටයුතුවලට අනුකූලවන ව්‍යාපාරික කටයුතු) xiii. විවෘත වෙළඳ පොලවල් හා ප්‍රදර්ශන භූමි (සංචාරක කටයුතුවලට අනුකූල) xiv. සමාජ සංස්කෘතික ආයතන xv. සංචාරක තොරතුරු මධ්‍යස්ථාන xvi. බැංකු, තැපැල් හල්, ඉන්ටර්නෙට් කැෆේ, සන්නිවේදන මධ්‍යස්ථාන, සමාජ ශාලා, සැලුන් xvii. වෘත්තීය පුහුණු මධ්‍යස්ථාන xviii. ලොන්ඩ්‍රි xix. ශරීර සුවතා මධ්‍යස්ථාන xx. රූපලාවන්‍යාගාර 	
--	-------------------------------------------------------------------------------------------------------------------------------------------------------------------------------------------------------------------------------------------------------------------------------------------------------------------------------------------------------------------------------------------------------------------------------------------------------------------------------------------------------------------------------------------------------------------------------------------------------------------------------------------------------------------------------------------------------------------------------------------------------------	--

මෙම කලාපයේ අවසර නොලබන භාවිතයන් පහත දක්වා ඇත.

කලාපය	මධ්‍ය සනත්ව සංචාරක කටයුතු ප්‍රවර්ධන කලාපය
අවසර නොදෙන භාවිතයන්	අන්තරායකාරී හා අප්‍රසන්න වෙළඳ කටයුතු

1.4.5 කලාප අංක 05 - අධි සනත්ව සංචාරක කටයුතු කලාපය

කලාප අංකය	05
-----------	----

සංවර්ධන කලාපය	අධි සනත්ව සංචාරක කටයුතු කලාපය
කලාප අර්ථකථනය	මෙම කලාපය ස්ථාපිත කිරීමේ මූලික අරමුණ වන්නේ පොල්අතු මෝදර ගඟ ආශ්‍රිත ප්‍රදේශය සහ කප්පරතොට ප්‍රදේශය අධි සනත්වයෙන් යුතුව සංචාරක කටයුතු සඳහා විවෘත කිරීම හා දැනට පවත්නා ධීවර කටයුතු සංචාරක කටයුතු ප්‍රවර්ධනය කිරීම සඳහා යොදා ගැනීමයි.
මායිම (බණ්ඩාංක)	ඇමුණුම 03
කලාප සංගුණකය	2.5
අනුමත බිම් කට්ටි ආවරණය	50%
කලාපීකරණ නියමතා	<ul style="list-style-type: none"> අධි උස ගොඩනැගිලි සම්බන්ධයෙන් වන විට අනුමත භූමි ප්‍රමාණය වර්ග මීටර් 1000 කට නොඅඩු විය යුතුය. යෝජිත සංවර්ධන කාර්යයේ අවශ්‍යතාවය සහ පරිමාණය අනුව, සංචාරක මණ්ඩලය, වෙරළ සංරක්ෂණ දෙපාර්තමේන්තුව, මධ්‍යම පරිසර අධිකාරිය හා ගොවිජන සේවා දෙපාර්තමේන්තුව, ශ්‍රී ලංකා ඉඩම් ගොඩකිරීමේ හා සංවර්ධනය කිරීමේ සංස්ථාව යන ආයතනයන්හි නිර්දේශය සහ අනෙකුත් අදාළ ආයතන වල නිර්දේශ ලබා ගත යුතුය.

මෙම කලාපයේ අවසර ලැබෙන භාවිතයන් පහත දක්වා ඇත.

කලාපය	අධි සනත්ව සංචාරක කටයුතු ප්‍රවර්ධන කලාපය	වෙනත් කරුණු
අනුමත භාවිතයන්	i. අඩු සනත්ව නේවාසික කලාපය (කලාප අංක 03) තුළ ඇතුළත් සියළුම භාවිතයන් ii. සංචාරක හෝටල්, නිවාඩු නිකේතන, ආගන්තුක නිවාස, ආපනශාලා, උත්සවශාලා, ලැගුම්හල්, නාන තටාක, විවෘත වෙළඳ ප්‍රදේශ iii. ප්‍රදර්ශනාගාර, ඵලිමහන් ප්‍රදේශ, උද්‍යාන, ක්‍රීඩාභූමි හා ක්‍රීඩා සංකීර්ණ රංග ශාලා iv. ආහාර අලෙවිසැල් (Street Food Stalls) v. හෝටල් පාසල් vi. සමාජ ශාලා vii. අත්කම් කර්මාන්ත හා සුළු පරිමාණ දේශීය	

	කර්මාන්ත උදා - බනික්, බීරළු viii. ධීවර හා ධීවර කර්මාන්තය ආශ්‍රිත කටයුතු ix. මිනීමැදුරු x. ආයුර්වේද ප්‍රතිකාර සඳහා පැමිණෙන සංචාරකයින් සඳහා ඖෂධ ශාඛසාර උපයෝගී කරගෙන කරනු ලබන ප්‍රතිකාර මධ්‍යස්ථාන (ආයුර්වේද දෙපාර්තමේන්තුවේ නිර්දේශය ලබාගත යුතුය.) xi. සාප්පු, ප්‍රදර්ශනාගාර (සංචාරක කටයුතුවලට අනුකූලවන ව්‍යාපාරික කටයුතු) xii. විවෘත වෙළඳ පොලවල් හා ප්‍රදර්ශන භූමි (සංචාරක කටයුතුවලට අනුකූල) xiii. සමාජ සංස්කෘතික ආයතන xiv. බැංකු, තැපැල් හල්, ඉන්ටර්නෙට් කැෆේ, සන්නිවේදන මධ්‍යස්ථාන, සමාජ ශාලා, සැලුන් xv. ලොන්ඩ්‍රි xvi. ශරීර සුවතා මධ්‍යස්ථාන xvii. රූපලාවන්‍යාගාර	
--	----------------------------------------------------------------------------------------------------------------------------------------------------------------------------------------------------------------------------------------------------------------------------------------------------------------------------------------------------------------------------------------------------------------------------------------------------------------------------------------------------------------------------------------------------------------------------------------------------	--

මෙම කලාපයේ අවසර නොලබන භාවිතයන් පහත දක්වා ඇත.

කලාපය	අධි සනත්ව සංචාරක කටයුතු ප්‍රවර්ධන කලාපය
අවසර නොදෙන භාවිතයන්	අන්තරායකාරී හා අප්‍රසන්න වෙළඳ කටයුතු

1.4.6 කලාප අංක 06 - උද්‍යාන, ක්‍රීඩා පිටි හා විවෘත භූමි කලාපය

කලාප අංකය	06
සංවර්ධන කලාපය	උද්‍යාන, ක්‍රීඩා පිටි හා විවෘත භූමි කලාපය

කලාප අර්ථකථනය	ක්‍රීඩා පිටි හා විවෘත ප්‍රදේශ සංවර්ධනය හා පරිසර අලංකරණය සඳහා ඉඩ ප්‍රස්ථා සැලැස්ම මෙම කලාපයේ අරමුණ වේ.
මායිම (බණ්ඩාංක)	ඇමුණුම 03
කලාප සංගුණකය	0.5
අනුමත බිම් කට්ටි ආවරණය	2%
කලාපීකරණ නියමතා	

මෙම කලාපයේ අවසර ලැබෙන භාවිතයන් පහත දක්වා ඇත.

කලාපය	උද්‍යාන, ක්‍රීඩා පිටි හා විවෘත භූමි කලාපය	වෙනත් කරුණු
අනුමත භාවිතයන්	i. උද්‍යාන, ළමා උද්‍යාන හා ක්‍රීඩා පිටි ii. ගෘහස්ථ ක්‍රීඩාංගන, ගෘහස්ථ පිහිණුම් තටාක iii. ප්‍රදර්ශන කුටි හා එළිමහන් රංග පීඨ iv. ජංගම වෙළඳසැල් v. වෙරළ උද්‍යාන හා ගඟබඩ උද්‍යාන vi. වෙරළ සංරක්ෂණ දෙපාර්තමේන්තුවේ හා මධ්‍යම පරිසර අධිකාරියේ අනුමැතියලත් ඉදිකිරීම්	

මෙම කලාපයේ අවසර නොලබන භාවිතයන් පහත දක්වා ඇත.

කලාපය	උද්‍යාන, ක්‍රීඩා පිටි හා විවෘත භූමි කලාපය
අවසර නොදෙන භාවිතයන්	අවසරලත් කලාපවල භාවිතයන් සඳහා මෙම කලාපය තුළ අවසර දෙනු නොලැබේ.

1.4.7 කලාප අංක 07 - සංරක්ෂිත කලාපය

කලාප අංකය	07
සංවර්ධන කලාපය	සංරක්ෂිත කලාපය
කලාප අර්ථකථනය	මෙම කලාපය ස්ථාපිත කිරීමේ මූලික අරමුණ වන්නේ පවතින

	පරිසර පද්ධතිය ආරක්ෂා කරගනිමින් ඉදිකිරීම්වලින් තොරව පවත්නා පහත් බිම් ඒ අයුරින්ම පවත්වාගැනීම හා ඓතිහාසික හා පුරාවිද්‍යාත්මක වටිනාකමක් ඇති දේපල එම අයුරින්ම පවත්වාගැනීම වේ.
මායිම (බණ්ඩාංක)	ඇමුණුම 03
කලාප සංගුණකය	0.05
අනුමත බිම් කට්ටි ආවරණය	0.02
කලාපීකරණ නියමතා	<ul style="list-style-type: none"> යෝජිත සංවර්ධන කාර්යයේ අවශ්‍යතාවය සහ පරිමාණය අනුව, සංචාරක මණ්ඩලය, වෙරළ සංරක්ෂණ දෙපාර්තමේන්තුව, මධ්‍යම පරිසර අධිකාරිය හා ගොවිජන සේවා දෙපාර්තමේන්තුව, ශ්‍රී ලංකා ඉඩම් ගොඩකිරීමේ හා සංවර්ධනය කිරීමේ සංස්ථාව යන ආයතනයන්හි නිර්දේශය සහ අනෙකුත් අදාළ ආයතන වල නිර්දේශ ලබා ගත යුතුය.

මෙම කලාපයේ අවසර ලැබෙන භාවිතයන් පහත දක්වා ඇත.

කලාපය	සංරක්ෂිත කලාපය	වෙනත් කරුණු
අනුමත භාවිතයන්	i. පුරාවිද්‍යාත්මක ගොඩනැගිලි, ව්‍යුහයන්, ස්මාරක හා ස්ථානයන් හා යථා කාලයේදී පුරාවිද්‍යාත්මක හා ඓතිහාසික වශයෙන් වැදගත් බවට අදාළ ආයතන විසින් හඳුනාගන්නා ගොඩනැගිලි ව්‍යුහයන් සහ ස්මාරක හා ස්ථාන ii. වෙරළ උද්‍යාන iii. කුඹුරු ඉඩම් හා තෙත් බිම් iv. අභ්‍යන්තර ජල ප්‍රදේශ හා ඒවායේ රක්ෂිත v. වෙරළ රක්ෂිත හා ඒ හා සම්බන්ධ නිර්මිත පරිසරය vi. ස්වාභාවික පරිසර පද්ධතිය සංරක්ෂණය වන සංරක්ෂිත උද්‍යාන vii. තොරතුරු මධ්‍යස්ථාන viii. ස්වාභාවික පරිසර පද්ධතිය මත පදනම්වූ සංචාරක කටයුතු	

	<ul style="list-style-type: none"> ix. ස්වභා දහම මත පදනම් වූ විනෝද කටයුතු x. පරිසර හිතකාමී භෝජන ශාලා xi. විවෘත තෘණ බිම් xii. ජල මාර්ග ආශ්‍රිත සංචාරක කටයුතු xiii. රළ මත ලිස්සා යාමේ (Surfin) ක්‍රීඩා පුහුණු මධ්‍යස්ථාන xiv. මසුන් ඇති කිරීමේ ස්ථාන හා මත් මැදුරු xv. මාළු අලෙවිසැල් xvi. තෙත් බිම් කෞතුකාගාර xvii. වෘක්ෂලතා සහිත උද්‍යාන xviii. අත්‍යාවශ්‍ය පොදු අපරව්‍යුහ පහසුකම් ව්‍යාපෘති 	
--	----------------------------------------------------------------------------------------------------------------------------------------------------------------------------------------------------------------------------------------------------------------------------------------------------------------------------------------------------------------------------------------------------------------------------------------------------------------------------------------------	--

මෙම කලාපයේ අවසර නොලබන භාවිතයන් පහත දක්වා ඇත.

කලාපය	සංරක්ෂිත කලාපය
අවසර නොදෙන භාවිතයන්	අවසරලත් කලාපවල භාවිතයන් සඳහා මෙම කලාපය තුළ අවසර දෙනු නොලැබේ.

2.0 සැලසුම් හා ගොඩනැගිලි රෙගුලාසි

මූලික කරුණු

හැඳින්වීම සහ ආරම්භය මෙම නියෝග 1982 අංක 4 දරණ නාගරික සංවර්ධන අධිකාරියේ (සංශෝධිත) පනතේ 11 (අ) කොටසේ 8 “ඊ” වගන්තිය සමඟ කියවිය යුතු 1978 අංක 41 දරණ නාගරික සංවර්ධන අධිකාරි පනතේ 21 වන වගන්තිය යටතේ වැලිගම නගර සභා යන සැලසුම් ප්‍රදේශ සඳහා මහානගර හා බස්නාහිර සංවර්ධන අමාත්‍යවරයා විසින් සාදනු ලැබූ නියෝග වේ.

2.1 මූලික සැලසුම් නිරාකරණය සම්බන්ධ රෙගුලාසි

මූලික සැලසුම් නිරාකරණය සඳහා ඉදිරිපත් කිරීම 1. මූලික සැලසුම් නිරාකරණය අයදුම් කිරීම. (අ) නීතියේ 8 ට වගන්තිය යටතේ මූලික සැලසුම් නිරාකරණය සඳහා කරනු ලබන සෑම ඉල්ලීමක්ම 1 වන උපලේඛනයේ සඳහන් “අ” ආකෘති පත්‍රය මගින් අධිකාරිය වෙත ඉදිරිපත් කළයුතුය. මෙය අන්තර්ජාල පහසුකම් හරහා පහත වෙබ් අඩවිය ඔස්සේ අයදුම් කළ හැක.

www.uda.gov.lk

(ආ) අදාළ ගාස්තු 5 වන උපලේඛනයට අනුකූලව ගෙවිය යුතුය.

මූලික සැලසුම් නිරාකරණය 2. සංවර්ධන යෝජනා සමඟ සවිස්තර සැලසුම්කරණ හා තාක්ෂණික තොරතුරු සියල්ල විධිමත්ව ඉදිරිපත් කරනු ලබන අවස්ථාවකදී, ඇගයීම් වාර්තාව ඉදිරිපත් කරන තෙක් මූලික සැලසුම් නිෂ්කාශනය ලබාදිය හැකිය. අනුමැතිය සඳහා අනුරූපී සවිස්තර යෝජනාව ඇගයීමට ලක්කරන විටදී, අධිකාරියට යම් අතිරේක ඉල්ලීමක් කිරීමට ඇති අයිතියට හානි නොවන පරිදි ඉඩම් හිමිකරු හෝ ඔහු විසින් බලය පවරනු ලබන පුද්ගලයකු වෙත මෙම මූලික සැලසුම් නිෂ්කාශනය ලබාදෙනු ඇත.

i. (අ) සංවර්ධන සැලැස්මක මූලික සැලසුම් නිරාකරණයක් ලබාගතයුතු යැයි කියවෙන අවස්ථාවක එය ලබාගත යුතු අතර, අධිකාරියට හැඟෙන ඕනෑම අවස්ථාවක මූලික සැලසුම් නිරාකරණයක් ලබාගැනීමට නියම කළහැකිය.

(ආ) මූලික සැලසුම් නිරාකරණයක වලංගු කාලය එක් වසරක් වන අතර, එය තවත් වසර 2 ක් දක්වා දීර්ඝ කළ හැකි අතර, වලංගු කාලය

අවසන්වීමට ප්‍රථම ඒ සඳහා අයදුම් කළයුතුය. එහිදී වන පෙරසැරි ගාස්තුව පස්වන උපලේඛණයේ 16 යටතේ විය යුතුය. එම වලංගු කාලසීමාව ඉක්මවා ගොස් එය දීර්ඝ කිරීමට අයදුම් කළහොත් ඉහත ගාස්තුවට අමතරව එම මූලික ගාස්තුවෙන් 25% ක සේවා ගාස්තුවක් ගෙවිය යුතු වේ. යම් හෙයකින් මූලික සැලසුම් නිරාකරණයේ වලංගු කාලය ඉක්ම ගොස් වසරකට වැඩි කාලයක් ගෙවී ගොස් නැවත අයදුම් කරන්නේ නම් සම්පූර්ණ පෙරසැරි ගාස්තුව ගෙවා නව සැලසුම් නිරාකරණයක් ලබාගත යුත්තේය.

- (ඇ) සංක්ෂිප්ත යෝජනාව අනුමත කරනු ලැබීමෙන් පසුව, කොන්දේසි පනවා හෝ නොපනවා ඒ පිළිබඳව අයදුම්කරුට ලිපියක් මගින් දැනුම් දෙනු ලැබේ. ඉන්පසුව ඔහු විසින් වසරක් ඇතුළත සවිස්තර විධිමත් යෝජනාවක් සකස් කරගත යුතුය. මෙම කාලය තුළදී අයදුම්කරු ඒ ඒ ආයතන හා අදාළ වන්නේ නම් කරුණු නිරවුල් කරගැනීම සඳහා විවිධ නියෝජ්‍යායතන / දෙපාර්තමේන්තු සමඟ සම්බන්ධව ක්‍රියාකළ යුතුය. මෙම මූලික සැලසුම් නිරාකරණ ලිපියේ වලංගු කාලය වසරකි.
- (ඈ) අයදුම්කරු විසින් විධිමත් අනුමැතිය සඳහා නීතියේ 8 එ වගන්ති යටතේ නියමිත ආකෘති පත්‍රය මගින් සවිස්තර යෝජනාවක් ඉදිරිපත් කළ යුතුය. යෝජිත සැලසුම්වලට අදාළ නියෝජ්‍යායතනවල තාක්ෂණික අවධානය මෙන්ම අයදුම්කරු වෙත දැනුම්දෙන ලද අනෙක් සැලසුම් අවධානයද අඩංගු විය යුතුය.

2.2 ඉඩම් අනුබෙදුම් කිරීම සම්බන්ධ රෙගුලාසි

4. ඉඩම් කැබලි කිරීම, ඒකාබද්ධ කිරීම සඳහා අනුමැතිය ලබාගැනීම පිණිස සැලසුම් ඉදිරිපත් කිරීම.

ඉඩම් අනුබෙදුම් සඳහා සැලසුම් ඉදිරිපත් කිරීම

(අ) නීතියේ 8 එ වගන්තිය යටතේ යම් සංවර්ධන කටයුත්තක නිරතවීම සඳහා සංවර්ධන අවසරපත්‍රයක් ලබාගැනීමට කරනු ලබන සෑම අයදුම්පතක්ම 1 වන උපලේඛනයේ සඳහන් “ආ” ආකෘති පත්‍රය මගින් අධිකාරිය වෙත ඉදිරිපත් කළයුතුය. මෙය අන්තර්ජාල පහසුකම් හරහා පහත වෙබ් අඩවිය ඔස්සේ අයදුම් කළ හැක.

www.uda.gov.lk

(ආ) අදාළ ගාස්තු 5 වන උපලේඛනයට අනුකූලව ගෙවිය යුතුය.

(ඇ) ඕනෑම ඉඩම් කැබලි කිරීමක් හෝ ඒකාබද්ධ කිරීමක් සුදුසුකම්ලත් පුද්ගලයා

(ඇමුණුම 3) විසින් සකස් කොට අත්සන් කර තිබිය යුතුය.

(ඇ) අයදුම්පත ඉඩමේ හෝ ස්ථානයේ අයිතිකරු විසින් හෝ අයිතිකරු විසින් බලය පවරනු ලැබූ යම් පුද්ගලයෙකු විසින් අත්සන් කරනු ලැබ තිබිය යුතුය.

(ඉ) ඉඩම උප බෙදීම හෝ කැබලි කිරීමේදී සැලසුම්වල ලකුණු කරන කාණු සඳහා ඉඩම් කට්ටි අංකයක් ලබාදිය යුතු අතර, ඉඩමේ සිට ජලය බැහැර කරන මාර්ගය පැහැදිලිව දැක්විය යුතුය.

(ඊ) අළුත් උප බෙදීමක් යම් සංවර්ධන ස්ථානයක පවත්නා ගොඩනැගිල්ලක ඇති විවෘත ඉඩකඩ, ආලෝකය, සංචානනය සහ අනෙක් අවශ්‍යතා මෙම නියමය යටතේ අවශ්‍ය වන ඒවාට වඩා අඩු කෙරෙන යම් මායිමක් ඇති නොකළ යුතුය.

(උ) එවැනි ඉඩමක්;

i. හෙක්: 0.5 ට වඩා වැඩි අවස්ථාවකදී හෝ

ii. ස්ථානයේ ස්වභාවය අනුව නගර නිර්මාණ ශිල්පී උපදෙස් ලබාගැනීමට අවශ්‍ය යැයි අධිකාරිය තීරණය කරන්නේ නම් හෝ සුදුසුකම් ලත් නගර නිර්මාණ ශිල්පියකු විසින් සහතික කරන ලද වින්‍යාස සැලැස්මක් සහ වාර්තාවක් මගින් ඉදිරිපත් කළ යුතුය.

(ඌ) යෝජිත බිම් කට්ටිද, ඒවායේ පරිමාණයන්, දිසාව, පළල සහ සියළු යෝජිත විදිවල මට්ටම්, එළිමහන් ස්ථාන සහ වෙනස් කොට තැබිය යුතු සහ වෙනත් පහසුකම් සඳහා ස්ථානද මෙන්ම සෑම ස්ථානයක්ම යොදවනු ලබන කාර්යයද පෙන්වා දෙමින් 1:1000 ට නොඅඩු පරිමාණයකින් යුත් සවිස්තරාත්මක බිම් කොටස් වෙන් කිරීමේ සැලැස්මක් ඉදිරිපත් කළ යුතුය.

(එ) අනුමැතියට ඉදිරිපත් කරන ඉඩමේ මිනුම් සැලැස්ම 1:1000 යන පරිමාණයට නොඅඩු පරිමාණයකින් ඇඳ පහත දැක්වෙන කරුණු ඇතුළත් කොට සැපයිය යුතුය.

i. ගොඩනැගිලි කිසිවක් තිබේ නම්, ඒවායේ දිග, පළල දැක්වෙන ඉලක්කම් යොදා ඉඩමේ පිහිටීම :

ii. සැලැස්මේ පරිමාණය උතුරු දිශාව දැක්වෙන සංකේතයක් සහ යාබද ඉඩම්වල හෝ ගොඩනැගිලිවල වරිපනම් අංක ;

- iii. ඉඩමට ප්‍රවිෂ්ඨ වන මාර්ග ;
- iv. පවත්නා සියලු කාණු සහ ජල මාර්ග; සහ
- v. ඉඩමේ සමෝච්ඡ රේඛා හෝ ස්ථානීය මට්ටම් සහ අවශ්‍ය අවස්ථාවලදී විවිධ මට්ටම් හෝ ඉඩම ඉදිරිපස විවිධ මට්ටම් ;

(ඒ) යෝජිත අනුබෙදීම්වල විශාලත්වය සහ යෝජිත සියලු විවිධ දිසාව, පළල සහ මට්ටම් සහ විවෘත භූමි භාග හා වෙනත් පහසුකම් සඳහා වෙන් කිරීමට අදහස් කරන භූමි භාග සහ සෑම ඉඩමක්ම කුමන කාර්යයක් සඳහා භාවිතා කිරීමට අදහස් කරන්නේද යන්න පෙන්වුම් කරමින් 1:1000 යන පරිමාණයට නොඅඩු පරිමාණයකින් අදින ලද කට්ටි කැඩීමේ සවිස්තරාත්මක සැලැස්මක් ඉදිරිපත් කරනු ලැබිය යුතුය.

පවතින බිම් කට්ටි

5. පවතින බිම් කට්ටියක් සම්බන්ධයෙන් වූ විට යෝජිත ගොඩනැගිල්ල අනෙක් නියමයන්ට අනුකූල වන්නේ නම්, නියමිත තැනුම්පොළෙහි විශාලත්වය හා පළල පිළිබඳ අවශ්‍යතා ලිහිල් කිරීමට අධිකාරියට පුළුවන.

ඉඩම උප බෙදීම හෝ කැබලි කිරීම

6. (1) කිසිදු රාජ්‍ය නියෝජ්‍යායතනයක් හෝ වෙනත් යම් තැනැත්තකු විසින් නීතියේ 8 “අ” වන වගන්තිය යටතේ සාදන ලද සංවර්ධන සැලැස්ම යටතේ හා 21 වන වගන්තිය යටතේ සාදන ලද සැලසුම්කරණ හා ගොඩනැගිලි පිළිබඳ නියමයන් යටතේ සාදන ලද සංවර්ධන මාර්ගෝපදේශවලින් බැහැරව කිසිදු සංවර්ධන කාර්යයක් කරගෙන යාම හෝ එහි නිරතවීම නොකළ යුතුය.

(2) (අ) කෘෂිකාර්මික උද්‍යාන වගාව, තෙත් බිම් ප්‍රදේශ හා වෙනයම් භාවිතයක් සඳහා යෝජනා කරන ලද ඉඩම් කැබැල්ලක් හෝ බිම් කට්ටියක් එබඳු උප බෙදීමක් සඳහා අදාළ සැලැස්ම අධිකාරිය විසින් අනුමත කරනු ලැබ ඇත්නම් උප බෙදීමකට හෝ භාවිතයකට යටත් කළ හැක.

(ආ) ඉඩම් කැබලි කිරීමක් හෝ උප බෙදීමක් අදහස් කරන ඕනෑම තැනැත්තකු ඒ සඳහා 4 වන නියමයන්හි ඇතුළත් අවශ්‍යතාවයන්ට අනුකූල වන අයදුම්පතක් අධිකාරියට ඉදිරිපත් කළ යුතුය.

(3) ඉඩම් කැබලි කිරීම හෝ උප බෙදීම සඳහා සැලසුම් අනුමත කිරීමේදී අධිකාරියට අවශ්‍ය යයි හැඟේ නම්, සැලසුම් වෙනස් කරන මෙන් අධිකාරිය අයදුම්කරුවන්ගෙන් ඉල්ලා සිටිය හැකිය. ඉඩම උප බෙදීම හෝ කැබලි කරනු ලැබිය යුත්තේ අධිකාරියේ අනුමැතිය දෙනු ලැබීමෙන්

පසුවය.

- (4) (අ) උප බෙදීමකදී කිසිදු ඉඩම් කට්ටියක් මුහුණත පළල මීටර් 6 ට සහ ගැඹුර මීටර් 12 කට වඩා අඩු නොවිය යුතුය.
- (5) උප බෙදීමේ සැලැස්මක ඇති බිම් කට්ටියක් එහි අනුමත කරනු ලැබූ පරමාර්ථය හැර අන් පරමාර්ථයක් සඳහා ප්‍රයෝජනයට නොගත යුතුය.

පදිංචිය පිණිස වන බිම් කට්ටි සඳහා ප්‍රවේශ මාර්ග

- 7. මෙම නියමයේ (ආ) (ඇ) සහ (ඈ) ඡේදවල සඳහන් විධිවිධානවලට අනුව යම් උප බෙදීමක ඇති සෑම බිම් කට්ටියක්ම දැනට පවත්නා හෝ යෝජිත ප්‍රසිද්ධ වීථියකට හෝ වීථිවලට යාව පිහිටිය යුතුය.
 - (අ) i. ප්‍රවේශ මාර්ගයේ අවම පළල අධිකාරිය විසින් අනුමත කරනු ලැබූ පරිදි විය යුතුය. එය කවර අවස්ථාවකවත් මීටර් 3.0 කට නොඅඩුව තිබිය යුතු අතර, කාණු හා අනෙකුත් අවශ්‍යතාවයන් ඉඩමෙන් වෙන්කර ලබාදිය යුතුය.
 - ii. යම් ඉඩම් අනුබෙදුමක් සිදු කිරීමේදී එම ඉඩම් කැබලි සඳහා ප්‍රවේශය සපයන ප්‍රධාන ප්‍රවේශ මාර්ගයේ පළල අඩි 30 ක් වන අවස්ථාවේදී එම අඩි 30 ප්‍රධාන ප්‍රවේශ මාර්ගය කැබලි සංඛ්‍යාව අනුව අඩි 20 දක්වා පමණක් අඩු කළ හැකි වුවත්, එම අඩි 20 ප්‍රවේශ මාර්ගය පළල තවදුරටත් අඩු කිරීමකින් තොරව ඒකාකාරී පළලකින් යුතුව පවත්වාගත යුතුය.
 - iii. පියැවි කෙළවරක් සහිත වීථියක කෙළවරට යාවන සෑම බිම් කට්ටියක්ම හෝ සංවර්ධන ස්ථානයකටම සංවර්ධන මාර්ගෝපදේශ ආකෘතියේ සඳහන් පළලට වඩා අඩු ඉදිරිපසක් තිබිය හැකිය. එහෙත් එහි වීථි රේඛාවට ලම්භකව පළලින් මීටර් 3.0 කට නොඅඩු ඉදිරිපසක් තිබිය යුතුය.
- (ආ) පළලින් මීටර් 9.0 කට අඩු මාර්ගයකට යාව ඇති සංවර්ධන ස්ථානයක් හෝ බිම් කට්ටියක් මෙම නියමයේ 8 (අ) වන ඡේදය යටතේ නියම කරනු ලැබ ඇති ආකාරයෙන් හැර, පදිංචිය පිණිස නොවන පාවිච්චිය සඳහා යම් ගොඩනැගිල්ලක් ඉදිකිරීම සඳහා ප්‍රයෝජනයට නොගත යුතුය.

(ඇ) 2 වන උපලේඛනයේ සඳහන් ආකෘතියේ සපයා ඇති වාසස්ථාන ඒකක සංඛ්‍යාව පළමුවන තීරුවේ සඳහන් විවිචල ආරම්භය හා අන්තය යන දෙකම ප්‍රසිද්ධ විවිසකට සම්බන්ධ වන්නේ නම් දෙගුණ කළ හැකිය. එවැනි අවස්ථාවල දෙවන තීරුවේ සඳහන් එම පාරේ පළල මීටර් 4.5 කට නොඅඩු වන්නේ නම්, උපරිම දිග දෙගුණ කළ හැකිය.

පදිංචිය පිණිස නොවන බිම් කට්ටි සඳහා ප්‍රවේශ මාර්ග

8. (i) (අ) පදිංචිය පිණිස නොවන පාවිච්චිය අරමුණු කරගත් ගොඩනැගිලි සඳහා වන බිම් කට්ටි එකක් හෝ වැඩි ගණනක් සඳහා ඇති විවිසකට 3 වන උපලේඛනයේ ආකෘතියේ විස්තර කරන පිරිවිතරයට හා අනුකූලවීමට යටත්ව පළලින් මීටර් 09 කට අඩු ප්‍රවේශ මාර්ගයකට අවසර දිය හැකිය.

(ආ) 2 වන උපලේඛනයේ නියමය පරිදි වාසස්ථාන නිවසක් සඳහා වන අවම ප්‍රවේශ මාර්ග පළල අවශ්‍යතා සම්පූර්ණ කරන අවස්ථාවකදී යම් තැනැත්තෙකුට අයුතු පීඩා ඇතිවන්නේ යයි අධිකාරියේ මතය වන්නේ නම්, ප්‍රවේශ මාර්ගයේ අවම පළල පහත සඳහන් කරුණුවලට යටත්ව, සැලසුම් කමිටුවේ නිර්දේශ මත අඩු කරනු ලැබිය හැකිය.

- i. ප්‍රවේශ මාර්ගය සඳහා මීටර් 3.0 අවම පළලක් ඇති බවට,
- ii. අළුත් උප බෙදීමක් සම්බන්ධයෙන් මෙම අඩු කිරීම අදාළ නොවීම.
- iii. ජනපදය අඩු වියදම් ස්වභාවයේ ඒවා වීම.

(ඇ) එවැනි සෑම විවිසක්ම, මීටර් 6.0 කට නොඅඩු පළලක් ඇති ප්‍රසිද්ධ විවිසකට සම්බන්ධවන හා අයිතිකරුට පෞද්ගලික පාරකට මාර්ග අයිතියක් ඇති ප්‍රසිද්ධ හෝ පෞද්ගලික පාරකට සම්බන්ධ විය යුතුය.

(ii) ප්‍රජා හා විනෝද කටයුතු හා පොදු එළිමහන් ප්‍රදේශ ලෙස සැලකූ විට, එම වෙන්කරන ලද පොදු එළිමහන් ප්‍රදේශයෙන් උපරිම 40% ක බිම් කැබලි ආවරණයක් සහ මීටර් 5 ක උපරිම උසකට යටත්ව ගෘහස්ත ක්‍රීඩාගාරයක්, පිහිනුම් තටාකයක්, ක්‍රීඩා හා විනෝද කටයුතු සඳහා අදාළ වන ඕනෑම භාවිතාවක් යොදාගත හැකි වේ.

හැරවුම්, වටරවුම් හා විවෘත ඉඩකඩ

9.(1) (අ) මීටර් 9.0 කට අඩු පළලින් හා දිග මීටර් 30 ට වැඩි සෑම විවිසකටම විශ්කම්භය මීටර් 9.0 කට නොඅඩු වටරවුමක් හෝ වඩා යෝග්‍ය පරිදි විවිසේ පියැවි අග සිට අවසන් මීටර් 30 තුළ අධිකාරියට පිළිගත හැකි

වෙනත් ආකාරයක වාහන හැරවීමට ඉඩක් සැලසිය යුතුය.

(ආ) පළලින් මීටර් 9 කට නොඅඩු පියවි අග පාරකට යාව පිහිටි පදිංචිය පිණිස නොවන කටයුතුවලදී විශ්කම්භය මීටර් 15 කින් යුත් හැරවුම් වටරවුමක් හෝ පිළිගත හැකි වෙනත් ආකාරයක වාහන හැරවීමට ඉඩක් සැපයිය යුතුය.

ප්‍රජා,
විනෝදාංශ හා
එළිමහන්
ප්‍රයෝජනය
සඳහා ඉඩකඩ
වෙන් කිරීම
ප්‍රජා හා විනෝද
කටයුතු

(2) උප බෙදීමට භාජනය කළයුතු ඉඩම් කොටස හෝ සංවර්ධන ස්ථානය විශාලත්වයෙන් හෙක්ටයාර් 1.0 ඉක්මවන්නේ නම්, වීථි සහ කාණු අත්හැර දැමූ පසු ඉඩමෙන් සියයට දහයකට නොඅඩු ප්‍රමාණයක් පහත දැක්වෙන සේ සුදුසු ස්ථානයන්හි ප්‍රජා විනෝදාංශ හා එළිමහන්වල ප්‍රයෝජනය සඳහා වෙන් කළ යුතුය.

- i. එසේ වෙන් කරන ලද ඉඩකඩ සියළු ගාස්තුවලින් තොරව අධිකාරිය වෙත පවරනු ලැබිය යුතුය.
- ii. අධිකාරියේ අදහස් විමසා එබඳු ඉඩකඩ සංවර්ධනය කොට පවත්වාගෙන යාමට පදිංචිකරුවන් පොළඹවා සංවර්ධකයා විසින් ක්‍රමවේදයක් හා මූල්‍ය විධිවිධාන සැලසිය යුතුය.
- iii. එසේ වෙන් කරනු ලබන ඉඩකඩ අනුමත නොවන වෙනත් කාර්යයකට යොදනු ලබන්නේ නම් නීතිය යටතේ වරදකට වරදකරුවකු වන අතර, වරදකරු කරනු ලැබීමෙන් පසුව නීතියේ 1982 අංක 04 දරණ පනතේ 28(1) වන වගන්තිය යටතේ දඬුවම් ලැබිය හැකිය.
- iv. වාණිජ හා කර්මාන්ත සඳහා වන ඉඩම් අනුබෙදුමකදී, අනුබෙදුම් අවම ඉඩම් කොටස වර්ග මීටර් 2024 (පර්. 80) කට නොඅඩු නම් සහ සියළුම මාර්ගවල පළල මීටර් 09 කට නොඅඩු නම් විවෘත ප්‍රදේශ භාවිතය සඳහා ඉඩම්වලින් 10% ක් වෙන් කිරීමකින් තොරව අනුබෙදීම් කළ හැකිය. එතෙකුදු වුවත් ඕනෑම ඉඩම් කොටසක වැඩිදුරටත් අනුබෙදුම් සිදුවන අවස්ථාවලදී සංවර්ධකයා විසින් ;
 - (i) එසේ අනුබෙදුම් කරන ඉඩමේ 10% ක ප්‍රමාණය වෙන් කිරීම හෝ
 - (ii) එසේ අනුබෙදුම් කරන ලද ඉඩමේ 10% ක ප්‍රමාණයේ වෙළඳපොල වටිනාකම අදාළ පළාත් පාලන ආයතනයෙහි තැන්පත් කිරීම හෝ යන කොන්දේසියට යටත්ව අනුබෙදුම් කළ හැකිය.
- v. වාසය සඳහා වූ ඉඩම් අතුරු බෙදීම්වලදී අතුරු බෙදීමක අවම ඉඩම්

ප්‍රමාණය වර්ග මීටර් 1,012 (පර්චස් 40) කට අඩු නොවේ නම් සහ එක් ඉඩම් කොටසක ඉදිකෙරෙන නිවාස ඒකක සංඛ්‍යාව දෙකකට සීමාවන පරිදි සංවර්ධන කාර්යය සීමා කොට තිබේ නම්, එළිමහන් ප්‍රදේශ වශයෙන් පාවිච්චි කිරීම සඳහා ඉඩමේ සියයට 10 ක ප්‍රමාණයක් වෙන් නොකොට, ඒ ඉඩමේ අතුරු බෙදීම් කළ හැකි නමුත්, ඒ අතුරු බෙදීමවල තවදුරටත් අතුරු බෙදීම් කරනු ලබන හෝ එක් ඉඩම් කොටසක නිවාස ඒකක දෙකකට වැඩියෙන් ඉදිකරනු ලබන හෝ අවස්ථාවකදී එසේ අතුරු බෙදීම කරනු ලබන හෝ සංවර්ධනය කරනු ලබන ඉඩමේ වෙළඳ අගයෙන් සියයට 10 ක් ඒ සංවර්ධනකරු විසින් අදාළ පළාත් පාලන ආයතනය වෙත තැන්පත් කළ යුතුය.

- vi. අතුරු බෙදීමට යෝජිත ඉඩම, විලක්, පොදු ක්‍රීඩාපිටියක් වැනි පොදු විවෘත ප්‍රදේශයක සිට කිලෝමීටර් 0.5 ක් තුළ පිහිටා ඇත්නම්, එම විවෘත ප්‍රදේශය වර්ග මීටර් 4,047 (අක්කර එක) කට වඩා විශාලත්වය ඇත්නම්ද අවස්ථාවකදී, එම ඉඩමේ එළිමහන් ප්‍රදේශයක් භෞතිකවම වෙන් කිරීම වෙනුවට, එළිමහන් ප්‍රදේශ අවශ්‍යතාව සඳහා වූ භූමිභාගයේ වෙළඳ අගය අදාළ පළාත් පාලන ආයතනය වෙත තැන්පත් කළයුතු බවට සංවර්ධනකරුට අධිකාරිය විසින් නියම කරනු ලැබුවහොත්, ඔහු විසින් ඒ වෙළඳ අගය ඒ පළාත් පාලන ආයතනය වෙත තැන්පත් කළයුතුය.
- vii. අනුබෙදීමකදී විවෘත ප්‍රදේශ අවශ්‍යතාවය වර්ග මීටර් 300 කට (පර්. 12) නොවැඩි වන්නේ නම් හෝ පළාත් පාලන ආයතනය විසින් නාගරික සංවර්ධන අධිකාරියේ අනුමැතිය සහිතව එසේ කිරීමට සංවර්ධකයාට පළාත් පාලන ආයතනය නියම කරන්නේ නම්, භෞතික වශයෙන් විවෘත ප්‍රදේශය සපයාදීම වෙනුවට අනුබෙදීම සඳහා අවශ්‍ය වන විවෘත ප්‍රදේශ ඉඩමේ වර්ග ප්‍රමාණයේ වෙළඳපල අගය අදාළ පළාත් පාලන ආයතනයේ තැන්පත් කළ යුතුය.
- viii. අනවසර ඉඩම් අනුබෙදුමකදී 10% (සියයට දහය) විවෘත ප්‍රදේශ වෙන් නොකිරීම අනුමත නොකිරීමට හේතුවූ අවස්ථාවකදී ඉඩම් කොටසේ 10% වෙළඳපොල අගය අදාළ පළාත් පාලන ආයතනයේ තැන්පත්

කිරීම හෝ එසේ සංවර්ධනය කරනු ලැබූ හෝ අනුබද්ධී කිරීමට ලැබූ ඉඩම් කොටසින් 10% ක් වෙන් කිරීමට යටත්ව තනි ඉඩම් කොටස් සංවර්ධනය කිරීමට හෝ තවදුරටත් අනුබද්ධී කිරීමට අවසර දිය හැකිය.

විඵ කොන්
රවුම් කිරීම

10. අධිකාරිය අන් ආකාරයකින් විධානය කර නොමැති නම්, බිම් කට්ටි කිරීමේදී සිදු කරනු ලබන මාර්ග මංසන්ධි ඇති කිරීමේදී මාර්ග ඡේදන ලක්ෂයේ සිට ස්පර්ශක දිග සමඟ කවාකාරව හෝ ඇළව සිටින සේ, කවයේ ප්‍රමාණය පාරේ පළලින් අඩක් වන සේ මායිම් සකස් කිරීමට අධිකාරිය විසින් විධානය කළ යුතුය.

2.3 ගොඩනැගිලි ඉදිකිරීම සම්බන්ධ රෙගුලාසි

11. ගොඩනැගිලි ඉදිකිරීම සඳහා අනුමැතිය ලබාගැනීම පිණිස සැලසුම් ඉදිරිපත් කිරීම.

අනුමැතිය

සඳහා සැලසුම්
ඉදිරිපත් කිරීම

(අ) නීතියේ 8 ඵ වගන්තිය යටතේ යම් සංවර්ධන කටයුත්තක නිරතවීම සඳහා සංවර්ධන අවසරපත්‍රයක් ලබාගැනීමට කරනු ලබන සෑම අයදුම්පතක්ම 1 වන උපලේඛනයේ සඳහන් “ඇ” ආකෘති පත්‍රය මගින් අධිකාරිය වෙත ඉදිරිපත් කළයුතුය. මෙය අන්තර්ජාල පහසුකම් හරහා පහත වෙබ් අඩවිය ඔස්සේ අයදුම් කළ හැක.

www.uda.gov.lk

(ආ) අදාළ ගාස්තු 5 වන උපලේඛනයට අනුකූලව ගෙවිය යුතුය.

ගොඩනැගිලි

සැලසුම්

12. (1) නීතියේ 8 ඵ වගන්තිය යටතේ ඉදිරිපත් කරනු ලබන සෑම සැලැස්මක්ම;

(අ) සියළු සැලසුම් අදාළ සුදුසුකම්ලත් තැනැත්තෙකු විසින් පිළියෙල කොට අත්සන්කර තැබිය යුතුය. (ඇමුණුම 3)

(ආ) ඉඩමේ හෝ ස්ථානයේ අයිතිකරු විසින් හෝ අයිතිකරු විසින් බලය පවරනු ලැබූ යම් පුද්ගලයකු විසින් අත්සන් කරනු ලැබ තිබිය යුතුය.

(ඇ) පිටපත් 5 කින් ඉදිරිපත් කළයුතුය. අනුමත කිරීමෙන් පසු අයදුම්කරුට පිටපත් 2 ක් ලබාදිය යුතු අතර, නාගරික සංවර්ධන අධිකාරිය සහ පළාත් පාලන ආයතනය වෙත එක් පිටපතක් යොමු කළ යුතුය.

(ඈ) සැලැස්ම ජාත්‍යන්තර “ඒ” ශ්‍රේණියේ සම්මත මෙට්‍රික් ප්‍රමාණයේ පත්‍රිකාවල සකස් කොට තිබිය යුතුය.

(ඉ) සැලැස්ම අදාළවන ගොඩනැගිල්ල හෝ පරිශ්‍රය සංවර්ධනය කරනු ලබන .පරමාර්ථය විස්තර කෙරෙන ප්‍රකාශයක් සමඟ විය යුතුය.

(ඊ) ගොඩනැගිල්ල පිහිටා ඇති හෝ යෝජිත ගොඩනැගිල්ල පිහිටුවීමට යන හෝ ගොඩනැගිල්ලේ වැඩ කරගෙන යනු ලබන පරිශ්‍රයට අදාළ අනුමත කළ මිනුම්දෝරු සැලැස්මේ පිටපතක් සමඟ ඉදිරිපත් කළ යුතුය.

අවශ්‍ය වේ යැයි අධිකාරිය විසින් සලකා බලනු ලැබුවහොත් මීට සම්බන්ධව අතිරේක සැලසුම් කට්ටල හෝ වඩා පුළුල් විස්තර පිරිවිතර නැතහොත් සම්බන්ධිත වෙනත් විස්තර හෝ වෙනත් ලේඛන ඉදිරිපත් කරන ලෙස අධිකාරිය විසින් නියම කරනු ලැබිය හැක.

- සැලසුම්වල පරිමාණය** 13. නාගරික සංවර්ධන අධිකාරිය නීතියේ 8 ඵ වගන්තිය අනුව සුදුසුකම්ලත් තැනැත්තා (ඇමුණුම 3) විසින් අත්සන් කරනු ලැබ ඉදිරිපත් කර ඇති සියළු සැලසුම් පහත සඳහන් පරිමාණය අනුව ඇද පහත සඳහන් කරුණු අඩංගු කළ යුතුය.
- (අ) ගොඩනැගිලි තැනුම්පලෙහි පිහිටීම දැක්වීමට ප්‍රමාණවත් පරිදි භාත්පස ප්‍රදේශයේ දළ සැලැස්මක්
 - (ආ) සංවර්ධන ස්ථානය සැලැස්ම 1:1000
 - (ඇ) ගොඩනැගිල්ලක සැලැස්ම - 1:100 අවශ්‍ය සම්මත ප්‍රමාණයේ කඩදාසියක ඇඳීමට නොහැකි තරම් ගොඩනැගිල්ලේ ප්‍රමාණය විශාල වන අවස්ථාවලදී 1:200 වඩා කුඩා නොවන පරිමාණයකට පිළියෙල කරන ලද සැලැස්මක් පිළිගැනීමට අධිකාරියට පුළුවන.
- සංවර්ධන ස්ථානය සැලසුම්වල හා ගෙබිම් සැලසුම්වල අඩංගු විය යුතු විස්තර** 14. ගොඩනැගිලි සංවර්ධනයක් සඳහා ඉදිරිපත් කරනු ලබන සැලැස්මකට පහත සඳහන් විස්තර පිළිගත් වර්ණ හා සංකේත භාවිතා කරමින් අඩංගු විය යුතුය.
- (අ) පහත සඳහන් විස්තර දැක්වෙන තැනුම්පොල සැලැස්ම හෝ බිම් කොටස් වෙන් කිරීමේ සැලැස්ම
 - i. බිම් කට්ටියේදී ගොඩනැගිල්ල හෝ ගොඩනැගිලි කාර්යය කරගෙන යනු ලබන ස්ථානය සහ බිම් කට්ටියේ මායිම් අතර දුරෙහි අංකිත පරිමාණයන්ද ඇතුළත්ව, බිම් කට්ටියෙහි සහ තැනුම්පොලෙහි පිහිටීම දැක්වීම සඳහා අක්ෂාංශ, දේශාංශ සහිතව ඛණ්ඩාංක තලයන් ලබාදීම (GPS-WGS-1984) ඉදිකිරීමට යන හෝ කරගෙන යනු ලබන ගොඩනැගිලි කාර්යයන්හි ප්‍රමාණය, (පැහැදිලිව සීමා ලකුණු කොට)
 - ii. සැලැස්මේ පරිමාණය, උතුරු තුඩුව සහ යාබද බිම් කට්ටිවල හෝ ගොඩනැගිලිවල පරිශ්‍ර අංක
 - iii. සංවර්ධන ස්ථානයට ඇති ප්‍රවේශ මාර්ග
 - iv. මෙම සැලැස්මෙන් හඳුනාගෙන ඇති යෝජිත මාර්ග සීමාව, ගොඩනැගිලි රේඛා, යම් පාරක් පුළුල් කිරීමේ රේඛාවක් සහ සේවා පාරක් සඳහා වන යම් බිමක් හෝ ඉඩමක් සකස් කිරීමෙන් පසු පටුමගක් හෝ ජලසම්පාදන සංවිතයක්, රක්ෂිතයන් සහ අමාත්‍යවරයා විසින් අනුමත කළ අදාළ සංවර්ධන සැලැස්මක පෙන්වනු ලැබිය හැකි හෝ පළාත් පාලන ආයතනයේ යම් වීථි රේඛා සැලසුම්වල පෙන්වනු ලැබිය හැකි වෙනත් විස්තර

- v. පවත්නා සියළු කාණු, ජල මාර්ග, පල්දෝරු මාර්ග, මනුෂ්‍ය වැටවල්, රැඳවුම් බැම්, බිම් කට්ටිය මත හෝ යාබද බිම් කට්ටි මත ඇති බැවුම් සහ කාණු, ගිනිදියමුව සහ ගොඩනැගිලි හෝ ගොඩනැගිලි වැඩ කරනු ලබන ස්ථාන අතර දුරෙහි අංකිත පරිමාණයන් ඇතුළත්ව පවත්නා පාර පිහිටි ආසන්නතම දුර.
- vi. ඉඩම ජලයට යටවන්නේ නම්, වාරිමාර්ග දෙපාර්තමේන්තුව, ශ්‍රී ලංකා ඉඩම් ගොඩකිරීමේ හා සංවර්ධනය කිරීමේ සංස්ථාව හෝ වෙනයම් අධිකාරියක් විසින් වාර්තා කර ඇති ගොඩනැගිලි බිමේ ඉහළතම ගංවතුර මට්ටම.
- vi. අංශක 45 ට වඩා ප්‍රපාතාකාර හා උසින් මීටර් එකහමාර ඉක්මවන බැවුම් විශේෂයෙන් සඳහන් කරමින් බිමෙහිත් යාබද පාරවල සහ ඉඩම්වලත් පවතින සියළු සමෝච්ඡයන් සහ ස්ථානීය මට්ටම්.
- vii. අළුත් බැවුමක හෝ ඉවුරක යම් ඉදිකිරීමක් සහ බැවුම හෝ ඉවුර එබඳු පවත්නා තැනුම්පොලකට ඇති බැවුමට හෝ ඉවුරට වඩා ඉහළ හෝ ප්‍රපාතාකාර නම්, එම බැවුම හෝ කණ්ඩිය ස්ථාවර කිරීම සඳහා වන රැඳවුම් බැම්මක් හෝ වෙනත් ඉදිකිරීමක් සැපයීම.
- ix. මෙහි කොන්දේසි පිළිගත් පාංශු ඉංජිනේරුවකුගේ වාර්තාවේ නිශ්චය කර ඇති පරිදි හෝ අධිකාරිය නිශ්චිතව දක්වා ඇති පරිදි අවශ්‍ය පිටසන් සහිතව අනුමැතිය සඳහා බැම්මේ හෝ ඉදිකිරීමේ සැලසුම් පසුව ඉදිරිපත් කළයුතුය.
- x. පළල මීටර් 6 ක් හෝ ඊට අඩු විශාලත්වය වර්ග මීටර් එකසිය පනහකට අඩු පවත්නා බිම් කට්ටියක ඇති ගොඩනැගිල්ලක උපරිම උස අධිකාරිය විසින් අන් ලෙසකින් විධානය කරනු ලැබ නොමැති නම්, මීටර් අටක් හෝ මහල් දෙකක් නොඉක්මවිය යුතුය.
- xi. යම් යෝජිත මතුපිට හෝ යම් කාණුවක් සහ එහි පවත්නා කාණුවකට හෝ ජල මාර්ගයකට සම්බන්ධවන විස්තර සමඟ
- xii. යම් යෝජිත පල්දෝරු මාර්ගයක්, මනුෂ්‍ය වලක් සහ ඒවා පවත්නා පල්දෝරු මාර්ගයකට හෝ මනුෂ්‍ය වලකට සම්බන්ධවන ඒ ඒ ස්ථාන
 - (i) යෝජිත භූදර්ශන වැඩපිළිවෙල
 - (ii) යෝජිත සංවර්ධනය සඳහා වන සියළු රථ ගාල් කිරීමේ වැඩපිළිවෙල සහ
 - (iii) යෝජිත විදුලි, දුරකථන හෝ ගුවන්විදුලි සම්ප්‍රේෂණ මාර්ග සහ ඒ එක් එක් මාර්ග පවත්නා ජාලයට සම්බන්ධ වන ස්ථාන.

ගෙබ්ම්
සැලැස්ම

(අ) පහත සඳහන් විස්තර ඇතුළත් කරමින් හා දක්වමින් ගොඩනැගිල්ලේ ඒ ඒ තට්ටුවේ මහල් සැලැස්ම සහ එහි වහලය

- i. තට්ටුවේ එක් එක් කොටස ප්‍රයෝජනයට ගනු ලබන කාර්යය ගැන දක්වන පැහැදිලි ප්‍රකාශයක්.
- ii. ගොඩනැගිල්ලේ හෝ ගොඩනැගිලි වැඩවල බිත්ති, උඩු හැටුම හා මහල් සඳහා යොදාගනු ලබන ද්‍රව්‍යවල වර්ගය සහ එම මහල් ඇතුළු දැරීමට නියමිත අවසර දිය හැකි උපරිම සජීවී බර
- iii. ගොඩනැගිල්ලේ එහි සියළු කාමර, මැදිරි, ඉස්තෝප්පු, තරප්පු පෙළ, ආලින්ද සහ පියසි ටෙරේසයන්හි පරිමාණයන් සහ ඒවායේ බිත්තිවල හා කුළුණුවල සනකම සංඛ්‍යාවලින්.
- iv. ගොඩනැගිල්ලේ ගොඩනැගිල්ල තුළ හා ඒ අවට පිහිටි වා ළිං (air well) පසු මිදුල්, මිදුල් සහ එළිමහන් ඉඩකඩවල නිර්භාධිත ප්‍රදේශයේ පරිමාණය සංඛ්‍යාවලින් සහ ගොඩනැගිල්ලේ පිටත බිත්තිවල සිට යාබද මාර්ගවල මධ්‍ය රේඛාවට ඇති දුර සහ ඉඩම තුළ හා යාබද පිහිටි ජලාපවහන රක්ෂිත.
- v. සියළු බිත්ති, කණු හා කුළුණු අතර ඉඩකඩෙහි පරිමාණය සංඛ්‍යාවලින්,
- vi. සියළු සනීපාරක්ෂක උපාංග, වාතල සහ මහල් හබකවල පිහිටීම සහ ඒවා ජලාපවහන මාර්ගවලට සම්බන්ධවීම.
- vii. ගොඩනැගිල්ල තුළ හෝ ඒ වටා පිහිටි මතුපිට සියළු ජලාපවහන මාර්ග ඒවායේ ජලය ගලන දිසාව ඊතල මගින් දක්වමින්ද, ජලය නිකුත් කරනු ලබන පිටුවු කාණු සහ එම පිටුවු කාණුවල ප්‍රමාණය
- viii. ගින්නෙන් බේරීමේ මාර්ග, ගිනි නිවීමේ උපකරණ සැපයුම් සහ ඒවායේ ස්ථාපනද ඇතුළත්ව ගොඩනැගිල්ල සම්බන්ධයෙන් ගන්නා ලද ගිනි හට ගැනීම වැළැක්වීමේ ක්‍රියාමාර්ග උස් ගොඩනැගිල්ලක් වන අවස්ථාවකදී යොදනු ලබන අකුණු ආරක්ෂණ වැඩපිළිවෙල
- ix. වායු සමනය කළයුතු යන්ත්‍රානුසාරීව සංචාතනය ලබාදිය යුතු හෝ පිඩන ගැන්විය යුතු ගොඩනැගිල්ලේ එක් එක් තට්ටුවේ සෑම කොටසක්ම සහ වායුසමීකරණය කළයුතු කොටසද, වායුසමීකරණය කිරීම කේන්ද්‍රස්ථ පද්ධතියක මාර්ගයකින්ද නැතහොත් සමූහගත ඒකකයකින්ද (Package unit) යන වග දැක්වෙන පැහැදිලි ප්‍රකාශයකින්ද සහ හැකි සෑම අවස්ථාවකදීම වායුසමීකරණ යන්ත්‍රවල හෝ ඒකකවල පිහිටීම හෝ පිහිටීම් මහල් සැලැස්මේ දැක්විය යුතුය.

- x. වාහන ගාල් කිරීමේ ඉඩකඩ, බැවුම් මං, තරප්පු පෙළ, නැවතුම්, හදිසි අවස්ථා විදුලි ජනක, විදුලි සම්ප්‍රේෂණ ආරක්ෂක කුටි සහ අතරමැදි හා ඊට උස් නේවාසික ගොඩනැගිලි වන අවස්ථාවලදී ගෘහ පරිභෝජන ද්‍රව ඉන්ධන වායු කේන්ද්‍රස්ථ ටැංකිය ආදියේ පිහිටීම.
- xi. සහාධිපත්‍ය දේපළක් සම්බන්ධයෙන් වූ විට 1973 අංක 11 දරණ බද්ධ නිවාස අයිතිය පිළිබඳ නීතියට (Apartment Ownership Law) සහ එහි සංශෝධනයන්ට අනුකූල විය යුතු අතර, සියළු සැලසුම් අදාළ සුදුසුකම්ලත් තැනැත්තන් විසින් සකස් කර අත්සන් තැබිය යුතුය.
- xii. අධිකාරියට අවශ්‍ය පරිදි නියම කරනු ලැබූ පරිදි කුණු කසල බැහැර කිරීමේ ස්ථානවල පිහිටීම.

හරස්කඩ

- (ආ) යාබද බිම සහ ප්‍රවේශ මාර්ගය පිහිටි ආකාරය පැහැදිලිව සලකුණු කරමින් සහ පහත සඳහන් විස්තර දක්වමින් සකස් කරන ලද ගොඩනැගිල්ලේ හරස්, ආයත සහ වෙනත් ඡේදන ඇඳීම.
 - i. යොදාගනු ලබන ද්‍රව්‍යයේ වර්ගය සහ සියළු බිත්ති, මහල්, වහල, සිලිම, අත්තිවාරම්, බාල්ක ඇතුළුව කාණු සහ පෙරවැසුම්වල සනකම සහ ගොඩනැගිල්ලේ වෙනත් සම්බාධිත කොටස්
 - ii. පවත්නා බිම් මට්ටම සහ මට්ටම්ද ගොඩනැගිලි තැනුම්පොල උස් කළයුතු හෝ පහත් කළයුතු නම්, අළුත් බිම් මට්ටම හෝ මට්ටම් සියළු යාබද ඉඩම්වල හෝ ගොඩනැගිලිවල ස්ථාවරභාවයට කෙසේ බලපාන්නේද යන්න පිළිබඳ පැහැදිලි ප්‍රකාශ සහ ඒවා ආරක්ෂා කිරීමට ගනු ලැබූ පියවරද,
 - iii. උසින් මීටර් එකහමාර ඉක්මවන ස්ථානයේ තිබෙන හෝ ඊට අවශ්‍ය වන රැඳවුම් බැම්මේ හෝ බැවුම්වල සිට යෝජිත ගොඩනැගිල්ලට, එහි බිම් කට්ටි මායිම්වලට ඇති දුරෙහි පරිමාණයන් සංඛ්‍යාවලින් සහ රැඳවුම් බැම්මේ සහ බැවුම්වල සිට මීටර් දහයක් ඇතුළත එනම් ඊට කිට්ටුකම යාබද ඉඩමේ පිහිටි ගොඩනැගිලි සහ,
 - iv. පවත්නා බිමට සාපේක්ෂව ගොඩනැගිල්ලේ දොරවල්, ජනෙල් හෝ සංවාතන විවර එක් එක් තට්ටුවේ උස, සිලිමේ උස, බිම් මහලේ මට්ටම හෝ මට්ටම්, පියමං මට්ටම හෝ මට්ටම්වල පරිමාණයන් සංඛ්‍යාවලින් සහ එහි වීථි මට්ටම සහ මට්ටම් සහ බිම් කට්ටි මායිම් සහ ගොඩනැගිල්ලේ පිටත බිත්ති අතර පරතර දුරද,

**ආරෝපන
(Elevation)**

- (ඇ) පහත සඳහන් විස්තර දක්වමින් ගොඩනැගිල්ලේ ඉදිරි, පිටුපස සහ පැති ආරෝපනය
 - i. පරිමාණයන් සංඛ්‍යාවලින් දක්වමින් ගොඩනැගිල්ලේ සියළු බාහිර බිත්ති, බාහිර කුළුණු, තාප්ප සහ දොරවල්ද, ජනෙල් හෝ සංචාතන විවර, මහල ආවරණ බැල්කනි සහ වහලද, අධිකාරිය විසින් නියම කරන ලද පරිදි බාහිර කුළුණු, තාප්ප, විවර වහල ආවරණ, බැල්කනි සහ වහල ඉදිකිරීමේදී යොදාගනු ලැබූ ද්‍රව්‍යවල වර්ගයද,
 - ii. පවත්නා සෑම යාබද ගොඩනැගිල්ලකම උස, බිම් මට්ටම්, බාහිර බිත්ති, දොරවල්, ජනෙල්, වහල සහ වෙනත් බාහිර හා දෘෂ්‍යමාන ලක්ෂණද දක්වමින් සහ ඒවා නිර්මාණය කිරීම සඳහා යොදාගනු ලැබූ ද්‍රව්‍යවල වර්ගයද, අධිකාරිය විසින් සවිස්තර මාර්ගෝපදේශ සැපයිය යුතු විශේෂ ස්ථානයද දක්වා එම ගොඩනැගිලිවල අර්ධ ආරෝපන සහ ආරෝපනයද,
 - iii. ගොඩනැගිල්ලේ සෑම යාබද පියමගකම, ආලින්ද මගකම වීථි සහ බිම් මට්ටම්ද සහ පියමගෙහි, ආලින්ද මගෙහි වීථියේ සහ බිමෙහි යෝජිත ප්‍රතිරූපක බිත්තිහි මට්ටම් සහ,

වැඩ ආරම්භ කිරීමට පෙරාතුව අයිතිකරු, පදිංචිකරු විසින් කළයුතු රාජකාරි

- 15. (1) යම් ගොඩනැගිලි වැඩක් ආරම්භ කිරීමට හෝ කරගෙන යාමට නැතහොත් මාස 03 ක කාලයකට අත්හිටවනු ලැබ ඇති යම් ගොඩනැගිලි වැඩක් යළි ආරම්භ කිරීමට මත්තෙන්, පරිශ්‍රයේ අයිතිකරු, පදිංචිකරු හෝ සංවර්ධනකරු විසින්;
 - (අ) නීතියේ 8 එ වගන්තිය යටතේ ඉදිරිපත් කළයුතු ගොඩනැගිලි වැඩවල සියළු සැලසුම් අනුමත කරනු ලැබ ඇති බවත්, එම අනුමැතිය අස්කර නොගෙන තවමත් වලංගුව පවතින බව දැන සිටීමත්,
 - (ආ) 13 වන නියමයේ විධිවිධානවලට අනුකූලව ගොඩනැගිලි වැඩවල විස්තරාත්මක හැටුම් සැලසුම් අධිකාරියට ඉදිරිපත් කරනු ලැබ ඇති බවට වගබලා ගැනීමත්,
 - (ඇ) ගොඩනැගිලි වැඩ ආරම්භ කිරීමේ, කරගෙන යාමේ සහ යළි ආරම්භ කිරීමේ ස්වකීය අභිප්‍රාය පිළිබඳ දැන්වීම අඩු තරමින් සත් දිනකින් ලබාදීම සහ එම ගොඩනැගිලි වැඩ ආරම්භ කිරීමේ, කරගෙන යාමේ හෝ යළි ආරම්භ කිරීමේ අවසරය සඳහා අධිකාරිය වෙත ඉල්ලුම් කිරීමත්,
 - (ඈ) ගොඩනැගිලි වැඩ අධීක්ෂණය කිරීම සඳහා සේවයේ යොදවනු ලබන හෝ නිරත කරවනු ලබන අදාළ සුදුසුකම්ලත් තැනැත්තා හෝ

තැනැත්තන් විසින් තත් කාර්යය අනුව, ගොඩනැගිලි වැඩ 83 වන නියමයේ (ඇ) ඡේදය ප්‍රකාර අධීක්ෂණය කරන බවට සුපුරුදු ආකෘති පත්‍රයෙන් නිකුත් කරන ලද ලිඛිතව සනාථ කිරීමක් ලැබීමත් අවශ්‍යය.

- (2) මෙම නියමය යටතේ දිය යුතු නිවේදනය සම්පූර්ණ එකක් විය යුතු අතර, එහි කිසිදු සාවද්‍ය විස්තර හෝ තොරතුරු අඩංගු නොවිය යුතුය.

සැලසුම්වල පැහැදිලි බව සහ ගොඩනැගිලි වැඩවලදී යොදා ගනු ලබන ද්‍රව්‍යවල පිරිවිතර

- 16. (1) නීතිය යටතේ ඉදිරිපත් කරනු ලබන සෑම සැලැස්මක්ම පැහැදිලිව ඇඳ මුද්‍රණය කොට ඉදිරිපත් කළයුතුය. පවත්නා ගොඩනැගිලි කාර්යයන්ට සම්බන්ධව පුළුල් කිරීම් සියල්ල අදාළ ශිල්පීය ක්‍රම ප්‍රයෝජනයට ගෙන පැහැදිලිව දැක්විය යුතු අතර, නව ගොඩනැගිල්ලට කොටසක් එකතු කිරීමේදී රතු වර්ණයෙන් ඇඳ දැක්විය යුතුය. සැලැස්ම එක් ඒකකයකට වඩා වැඩිවන අවස්ථාවලදී එවැනි ඒකක විවිධ වර්ණ හෝ සංකේත ප්‍රයෝජනයට ගෙන ඒකකයන් වෙන් වෙන්ව හඳුනාගත හැකි පරිදි පෙන්විය යුතු අතර, ඒ එක් එක් ඒකකයන්ට අයත් වර්ග ප්‍රමාණයන් දැක්විය යුතුය.
- (2) පවත්නා ගොඩනැගිල්ලේ ඉවත් කළයුතු සියළු කොටස් සැලසුම්වල කඩ ඉරි මගින් පෙන්විය යුතුය.
- (3) අධිකාරියට අවශ්‍ය වන්නේ නම්, නීතිය යටතේ ඉදිරිපත් කරනු ලබන සැලැස්ම සමඟ සැලසුම් ඉදිරිපත් කරනු ලබන ගොඩනැගිලි වැඩවලදී ප්‍රයෝජනයට ගන්නා වූ යෝජිත ද්‍රව්‍යවල පිරිවිතරද ඉදිරිපත් කළයුතුය.

එකතු කිරීම් හා වෙනස් කිරීම් සඳහා වන සැලසුම්

- 17. යම් ගොඩනැගිලි කාර්යයකට පවත්නා ගොඩනැගිල්ලක ප්‍රතිසංස්කරණයක් හෝ වෙනස් කිරීමක් හෝ ඊට යම් එක් කිරීමක් අයත්වන විටදී, නීතිය යටතේ ඉදිරිපත් කරනු ලබන එම ගොඩනැගිලි කාර්යයන්හි සැලැස්ම හෝ සැලසුම් සමඟ අධිකාරිය විසින් එසේ කිරීම අවශ්‍ය නම්, අදාළ සුදුසුකම්ලත් තැනැත්තකු තමා එම ගොඩනැගිල්ල පරීක්ෂා කළ බවත්, තම මතයට අනුව ප්‍රතිසංස්කරණ වෙනස් කිරීම් හෝ එකතු කිරීම් නිසාවෙන් යම් ආකාරයකින් වැඩිවිය හැකි හෝ වෙනස් විය හැකි බර හෝ ආතතීන් එම ගොඩනැගිල්ලට දැරිය හැකි බව ප්‍රකාශ කෙරෙන නියමිත සහතිකයක් ඉදිරිපත් කළ යුතුය.

ව්‍යුහාත්මක විස්තර හා ගණනය කිරීම්

- 18. (1) ගොඩනැගිලි වැඩවල සවිස්තර ව්‍යුහාත්මක සැලසුම් නියම කරනු ලැබ ඇති පරිදි පිරිමැවුම් ගණන් බැලීමේ පිටපතක් සමඟ අධිකාරියට ඉදිරිපත් කළයුතුය.
- (2) සවිස්තර ව්‍යුහාත්මක සැලසුම් සහ පිරිමැවුම් ගණන් බැලීම්, නීතියේ විධිවිධානයන්ටත් මෙම නියමයන්ටත් මෙන්ම ගොඩනැගිලි නිර්මාණයට අදාළ

වෙනයම් ලිඛිත නීතියකටත් අනුකූලව සකස් කළයුතු අතර, එය සවිස්තර ව්‍යුහාත්මක සැලසුම් හා පිරිමැවුම් ගණන් බැලීම පිළිවෙල කළ අදාළ සුදුසුකම්ලත් තැනැත්තා විසින් අත්සන් කරනු ලැබ තිබිය යුතුය. ඒ අතර එහි පහත සඳහන් කරුණුද දැක්විය යුතුය.

- (අ) එක් එක් මහල් පද්ධතිය හෝ එහි කොටසක් සඳහා සැලසුම් කරනු ලැබ ඇති ආරෝපිත භාරය
 - (ආ) කරන ලද පාංශු පරීක්ෂණවල ප්‍රතිඵල, පාංශු ධරණීය හැකියාව පිළිබඳ ගණනයන් මෙන්ම සැරීම් පිළිබඳ සම්පූර්ණ විමර්ශන සහ පසෙහි විස්තර.
 - (ඇ) ප්‍රයෝජනයට ගනු ලබන අත්තිවාරම් ක්‍රමය හෝ ක්‍රම
 - (ඈ) අදාළ වන්නේ නම්, ජම්බාර වර්ගය, ජම්බාර ගැසීමේ ක්‍රමය සහ ජම්බාර ගැසීමේදී පාවිච්චියට ගනු ලබන යන්ත්‍ර සූත්‍ර වර්ගය
- (3) අදාළ සුදුසුකම්ලත් තැනැත්තාගෙන් (ඇමුණුම 3) ලබාගත් සහතිකයක් ඉදිරිපත් කළයුතුය.

සැපයිය යුතු විවෘත ඉඩකඩ

19. (1) කවර ස්ථානයක හෝ පිහිටි බිම් කට්ටියක ගොඩනැගීමට නියමිත සෑම ගොඩනැගිල්ලකම විවෘත අංගනයක් හෝ ඉඩකඩක් ගොඩනැගිල්ල තුළ හෝ ඒ වටා සැපයිය යුතු අතර, එය පහත පරිදි විය යුතුය.

ගොඩනැගිල්ලේ උස	පැති ඉඩ
1. මීටර් 12 ට අඩු	-
2. මීටර් 12 – 30	එක් පැත්තකින් මීටර් 3 ක් සහ අනෙක් පැත්තෙන් මීටර් 1
3. මීටර් 30 ට වැඩි	ගොඩනැගිල්ලේ උසෙන් 1/10 ක් හෝ මීටර් 9 ක් යන්නෙන් අඩු දුර දෙපසින්ම තැබිය යුතුය.

- (2) ගොඩනැගිල්ලට ඇතුළුවීම, එය නඩත්තු කිරීම හෝ එය යාබද ගොඩනැගිලිවලින් වෙන් කිරීමේ පරමාර්ථයෙන් පැත්තක විවෘත ඉඩකඩක් සැලසීමට අදහස් කරනු ලැබූ ගොඩනැගිල්ලක් සම්බන්ධයෙන් වූ විට, එම විවෘත ඉඩකඩ කවර අවස්ථාවකවත් පළලින් මීටර් 1.0 කට නොඅඩු විය යුතුය.

ආලෝකය හා සංචානනය

20. සෑම ගොඩනැගිල්ලකම ;

- සපයන විවර (අ) විදුරු තහඩු යෙදූ ජනෙල්, වහල, කවුළු, වා කවුළු, දොරවල් හෝ වෙනත් අනුමත ස්වභාවික ආලෝක සම්ප්‍රේෂණ මගින් ස්වභාවික ආලෝකයද,
 (ආ) ජනෙල්, වහල කවුළු, වා කවුළු, දොරවල්, ලුවර හෝ සංචාතන විවර මගින් ස්වභාවික සංචාතනයද සැපයිය යුතුය.

ස්වභාවික ආලෝකය හා සංචාතන 21. (1) ස්වභාවික ආලෝකය හා සංචාතනය ලබාගැනීමේදී පහත සඳහන් අවශ්‍යතා හා එකඟ විය යුතුය.

ස්වභාවික ආලෝකය හා සංචාතන පරමාර්ථ සඳහා වා ළිං හෝ මැද මිදුල්

ස්වභාවික ආලෝකය හා සංචාතනය සඳහා වන වා ළිං සම්බන්ධ පිරිවිතර

මහල් සංඛ්‍යාව	අවම පළල	ඉඩකඩෙහි වර්ග ප්‍රමාණය
1 සිට 2 දක්වා	මීටර් 2.3	වර්ග මීටර් 06
2 ට වැඩි 4 දක්වා	මීටර් 3.0	වර්ග මීටර් 12
4 ට වැඩි 10 දක්වා	මීටර් 5.0	වර්ග මීටර් 24
10 ට වැඩි	මීටර් 6.0	වර්ග මීටර් 36

(2) ස්වභාවික ආලෝකය හා සංචාතනය සපයන අභ්‍යන්තර වා ළිං හෝ මිදුල් සඳහා වහල ආවරණය නොකළ යුතුය. කෙසේ වුවද වා ළිං දේ කෙටිම දුර මීටර් 5.0 කට අඩු නම්, එවැනි විවෘත ඉඩකඩකට ඉහළින් විහිදෙන තෙරුම්, වියන්පත්, හිරු සෙවන උපක්‍රම, අගු හෝ බැල්කනි පළලින් මීටර් 0.5 නොඉක්මවිය යුතුය.

(3) අභ්‍යන්තර මැද මිදුලෙහි බිම, අධිකාරිය සෑහීමකට පත්වන පරිදි නිසි කාණු පද්ධතියක් සහිතව, ගල් අතුරා හෝ පිඩලි අල්ලා අභ්‍යන්තර ගෙලයනක් ලෙස නඩත්තු කළ යුතුය.

(4) ගොඩනැගිල්ලට යටවන බිම් ප්‍රමාණය හැර ඉතිරිවන බිම් ප්‍රමාණයෙන් 50% ක ප්‍රමාණයක් හරිත ආවරණයක් සහිතව පවත්වාගත යුතුය.

ස්වභාවික
ආලෝකය හා
සංචානන
ප්‍රභවයන්හි පිහිටීම

22. (1) ගොඩනැගිල්ලක ස්වභාවික ආලෝකය හා සංචානන ලබාගත හැකි ජනෙල් සහ විවර පිහිටිය යුත්තේ ;
- (අ) ඒවා ;
- i. අහසට,
 - ii. මාර්ග අයිතිය හෝ මහජන ප්‍රයෝජනය සඳහා කැපවූ ප්‍රසිද්ධ ඉඩකඩක් සහිත ප්‍රසිද්ධ පාරකට, වීදියකට හෝ විවෘත ප්‍රදේශයකට,
 - iii. ගොඩනැගිලි සමූහය තුළ පිහිටි හා අවස්ථාවෝචිත පරිදි 19 වන හෝ 27 වන නියමයේ අදාළ විධිවිධාන හා අනුකූල මිදුලකට, විවෘත ඉඩකඩකට,
 - iv. 21 වන නියමයේ අවශ්‍යතාවයන් හා අනුකූල වා ළිඳකට (air well) මුහුණලා හා විවෘත වන සේ නිර්මාදකව පිහිටිය යුතුය.

එමෙන්ම ස්වභාවික ආලෝකය හා සංචානන ලබන ගොඩනැගිල්ල තුළ;

(ආ) “ඇ” උප ඡේදයේ නිශ්චිතව දක්වා ඇති ගොඩනැගිල්ලක් හැර වෙනත් ගොඩනැගිල්ලක් සම්බන්ධයෙන් වූ විට, එවැනි ප්‍රභවයන් මගින් සේවය ලබන කාමරයේ සිට විවරයේ තලයට ලම්භක දිසාවකින් මීටර් 10 කට ඇත දුරකින් නොපිහිටිය යුතුය. තවද, එවැනි කාමරයක කිසිම කොටසක් විවරයේ තලයට සමාන්තර දිශාවකින් විවරයේ කෙළවර සිට මීටර් 3 කට ඇතින් නොපිහිටිය යුතුය.

(ඇ) ගබඩා හා කර්මාන්තශාලාද, වැඩපොළවල් හා ගුදමිද සම්බන්ධයෙන් වූ විට, එවැනි ප්‍රභවයක් මගින් සේවය ලබන කාමරයක කවර හෝ කොටසක් ;

- i. විවරයේ තලයට ලම්භකව එම විවරයේ සිට මීටර් 12 කට වැඩි ඇත දුරකින් නොපිහිටිය යුතුය. තවද, එම කාමරයේ කිසිම කොටසක් විවරයේ තලයට සමාන්තර දිසාවකින් විවරයේ කෙළවර සිට මීටර් 5 ක් ඇතින් නොපිහිටිය යුතුය.
- ii. ප්‍රභවය කාමරයේ වහලයක ඇති සංචානන විවරයක් නම්

හෝ වෙනත් ස්වභාවික සංවාතන උපක්‍රමයක් නම්, එම ප්‍රභවයේ සිට සිරස්ව මීටර් 9 ක් ඇතින් පිහිටා නොතිබිය යුතුය.

ස්වභාවික
ආලෝකය හෝ
සංවාතනය
බැල්කනියක්,
ආලින්දයක් හෝ
ද්වාර මණ්ඩපය
වෙත විවෘතව
තැබිය හැකිය.

- (2) ආවෘත හෝ අර්ධ වශයෙන් ආවෘත බැල්කනි, ආලින්ද හෝ ද්වාර මණ්ඩපය වෙතට ස්වභාවික ආලෝකය හා සංවාතන ප්‍රභවයන් විවෘතව තැබිය හැකිය.
 - (අ) එම බැල්කනි, ආලින්ද හෝ ද්වාර මණ්ඩප විදියක් හෝ සේවා මාර්ගයක් මතට හෝ ගොඩනැගිලි සමූහයක් පිහිටි මිදුලක් මත හෝ විවෘත ඉඩකඩක් මත මුහුණලා පිහිටා 19, 32 සහ 22 නියමයන්ගේ අදාළ අවශ්‍යතා හා එකඟ වන්නේ නම්ද,
 - (ආ) එබඳු ප්‍රභවයන් මගින් සේවය ලබන කාමරයේ ගැඹුර බැල්කනියේ, ආලින්දයේ හෝ ද්වාර මණ්ඩපයේ පිට බිත්තියේ පිටත මුහුණතෙහි සිට මීටර් 10 නොඉක්මවන්නේ නම්ද සහ ;
 - (ඇ) බැල්කනියේ, ආලින්දයේ හෝ ද්වාර මණ්ඩපයේ ස්වභාවික ආලෝක වාතාශ්‍ර ප්‍රභවයන්ට විවරයක් ඇත්නම් සහ එම විවරයේ ප්‍රමාණය එම බැල්කනියේ, ආලින්දයේ හෝ ද්වාර මණ්ඩපයේ වර්ග ප්‍රමාණයෙන් අඩු වශයෙන් 75% ක් වත් වේ නම්ද යන කරුණු සම්පූර්ණ විය යුතුය.

ස්වභාවික
ආලෝක හා
සංවාතන ප්‍රභවයන්

නේවාසික කටයුතු
සඳහා වන කාමර

- 23. යම් ගොඩනැගිල්ලක සෑම කාමරයකම ස්වභාවික ආලෝකය හා සංවාතනය අනුමත එක් මාධ්‍යයකින් හෝ මාධ්‍ය කිහිපයකින් 7 වන උපලේඛනයට අනුකූලව පහත ප්‍රමාණයන්ට නොඅඩුව සැපයිය යුතුය.
 - (අ) එම කාමරය පහත (ඇ) ඡේදයේ සඳහන් කාමර හැර පදිංචිවීමේ පරමාර්ථය සඳහා ප්‍රයෝජනයට ගනු ලබන්නේ නම්, කාමරයේ මහල් බිමෙන් සමස්ථ වශයෙන් 15% කට අඩු නොවන ප්‍රමාණයක වියයුතු අතර, ඉන් 70% ක් වත් නිර්බාධිතව වා මහක් සඳහා විවර කළ හැකි හෝ ස්ථිර විවර සහිතව පැවතිය යුතුය.
 - (ආ) එම කාමරය බිම් මහලක් හා තවත් මහලක් පමණක් වන ගොඩනැගිල්ලක පිහිටි එකක් නම්, එම විවරය සහ එම විවරයට විරුද්ධ පස බිම් කට්ටියේ මායිම අතර මීටර් 2.3 කට නොඅඩු නිර්බාධිත වා මගක් (Passage) තිබිය යුතුය.

නේවාසික නොවන පරමාර්ථ සඳහා වන කාමර

(ඇ) එම කාමරය ව්‍යාපාරික පරමාර්ථ සඳහා හෝ සාප්පුවක්, මහජන නිකේතන ස්ථානයක්, නිෂ්පාදන කර්මාන්තශාලාවක් හෝ මෙම නියමයේ සඳහන් නොවන වෙනත් පාවිච්චියක් සඳහා ප්‍රයෝජනයට ගනු ලබන්නේ නම්, කාමරයේ මහල් බිමෙන් සමස්ථ වශයෙන් 15% කට නොඅඩු නිදහස් නිර්බාධිත වා මගක් සඳහා අවම වශයෙන් 50% ප්‍රමාණයක් විවෘත කළ හැකි හෝ ස්ථිරව විවෘතව පැවතිය යුතුය.

නේවාසික ගොඩනැගිලිවල ගබඩා හා ගරාජ ආදිය

(ඈ) එම කාමරය, ගබඩාවක්, පැන්ට්‍රියක්, උපයෝගීතා කාමරයක්, ගරාජයක් හෝ නේවාසික ගොඩනැගිල්ලක එවැන්නක් සඳහා ප්‍රයෝජනයට ගනු ලබන්නේ නම් කාමරයේ මහල් බිමෙන් සමස්ථ වශයෙන් 10% ප්‍රමාණයක්ද, 50% නිදහස් නිර්බාධිත වා මගක් සඳහා විවෘත කළ හැකි හෝ විවෘතව පැවතිය යුතුය.

වැසිකිළි, සේදුම් කාමර හා නාන කාමර

- (ඉ) i. එම කාමරය, වැසිකිළියක්, කැසිකිළියක්, නාන කාමරයක්, සේදුම් කාමරයක් (toilet) හෝ රෙදි සේදුම් කාමරයක් වන්නේ නම්, කාමරයේ මහල් බිමෙන් 10% ක් හෝ වර්ග මීටර් 0.2 ක් යන දෙකෙන් වැඩි කොටස, වාතය නිදහස්ව හා නිර්බාධිතව ගමන් කළ හැකි මුළුමනින්ම විවෘතව, වායුසමනය කළද ස්ථිරව විවෘතව තිබිය යුතුය. නැතහොත්;
- ii. එක් වර්ග මීටරයකට නොඅඩු ප්‍රදේශයක් හා වැසිකිළියේ සේදුම් කාමරයේ හෝ නාන කාමරයේ තලයට ලම්භකව නිර්බාධිත වාතාශ්‍රය ලබාගන්නා අවම දුර පහත සඳහන් වගුවේ පිරිවිතරයන්ට අනුකූලව විය යුතුය.
- iii. නිර්බාධිත වාතාශ්‍රය ලබාගන්නා අවම දුර

මහල් ගණන	නිර්බාධිත වාතාශ්‍රය ලබාගන්නා තීරයේ දුර (මීටර්)
1 – 6	1
7 – 12	1.5
12 ට වැඩි	2

පාසැල්

(ඊ) එම කාමරය පාසලක් හෝ ශික්ෂණ ස්ථානයක් වශයෙන් දැනුම බෙදාහැරීම සඳහා ප්‍රයෝජනයට ගනු ලබන්නේ නම්, කාමරයේ

මහල් බිමෙන් 20% ප්‍රමාණයකටද, ඉන් අඩුම වශයෙන් 50% ක් වත් නිදහස්ව හා නිර්බාධිත වා මගක් සඳහා විවෘත කළ හැකි හෝ ස්ථිරව විවෘතව තැබිය යුතුය.

රෝහල්

(උ) එම කාමරය රෝහලක් රෝගෝපස්ථාන නිවාසයක්, සාත්තු නිවාසයක් හෝ ඒ හා සමාන කාර්යයක් සඳහා ප්‍රයෝජනයට ගනු ලබන්නේ නම්, කාමරයේ මහල් බිමෙන් 20% ක් නිදහස්ව හා නිර්බාධිතව වා මගක් සඳහා මුළුමනින්ම විවෘත කළ හැකිව හෝ ස්ථිරව විවෘතව තිබිය යුතුය.

තරප්පු පෙළ
ඉස්තෝප්පුව සහ
ප්‍රවේශ ශාලාව

(උඉ) (i) ආවෘත තරප්පු පෙළක්, ඉස්තෝප්පුවක් හෝ ප්‍රවේශ ශාලාවක් සම්බන්ධයෙන් වූ විට මහලක වර්ග ප්‍රමාණයෙන් 10% ප්‍රමාණයකටද ගොඩනැගිලි සඳහා වන ගිනි පූර්වාරක්ෂක සංග්‍රහයේ විධිවිධාන යටතේ අවශ්‍ය වන ආකාරයෙන් හැර, ඉන් 50% ක් නිදහස් හා නිර්බාධිත වා මගක් සඳහා මුළුමනින්ම විවෘත කළ හැකි ස්ථිරව විවෘතව තිබිය යුතුය.

(ii) තරප්පුවල අවම පළල සහ පඩිවල දිග, පළල සහ පඩි දෙකක් අතර උස 8 වන උපලේඛනයේ දක්වා ඇති මානවලට අනුකූල විය යුතුය.

වාහන නතර කිරීම

(එ) (i) වාහන නවතා තබන කාමරයේ බිමෙන් 10% ක ප්‍රමාණයක්ද, ඉන් අවම වශයෙන් 50% ක් නිදහස් හා නිර්බාධිත වා මගක් සඳහා විවෘත කළ හැකි හෝ ස්ථිරව විවෘතව තැබිය හැකි විය යුතුය.
(ii) රථවාහන නවතා තබන කුළුමංවල අවම පළල 9 වන උපලේඛනයේ සඳහන් පරිදි විය යුතුය.

කර්මාන්තශාලා
ගබඩා හා ගුදම්

(ඒ) කාමරය ගුදමක් හෝ වෙනත් ගබඩා ප්‍රදේශයක් වශයෙන් ප්‍රයෝජනයට ගනු ලබන්නේ නම්, එහි බිමෙන් 10% ක ප්‍රමාණයක්ද, ඉන් අවම වශයෙන් 50% ක් වත් නිදහස් හා නිර්බාධිත වා මගක් සඳහා විවෘත කළ හැකි හෝ ස්ථිරව විවෘතව තැබිය හැකි විය යුතුය. එක් ප්‍රභවයකින් හෝ කිහිපයකින් ස්වභාවික ආලෝකය හා සංවාතනය සැපයිය හැකිය.

- විදුලි සෝපාන පිළිබඳ පිරිවිතර (ඔ) (i) ඒකක 20 කින් සමන්විත වූ මහල් 02 ක ගොඩනැගිල්ලක් හෝ මහල් 05 ක් ඉක්මවන්නේ නම් හෝ උසින් මීටර් 15 ට වැඩි ගොඩනැගිලි සඳහා අවම වශයෙන් ප්‍රධාන ද්වාරය අසල සහ අනෙකුත් සුදුසු ස්ථානවල ප්‍රමිතීන්ට අනුකූලව විදුලි සෝපාන සවි කළ යුතුය.
- බිම් මහල/ පතුල් මහල (ඔ) ස්වභාවික ආලෝක හා සංචාතනය ලබාගැනීමට අදහස් කරන මහලක් සම්බන්ධයෙන් වූ විට, එකී උසින් අවම වශයෙන් 1/3 ක් වත් බිම් මට්ටමින් තිබිය යුතුය.
- උස්තල නිවාස 24. මීටර් 12 කට වැඩි ගැඹුරක් සහිත උස්තල නිවාස සම්බන්ධයෙන් එක් එක් මහලේ සියළු ඉදිරි, පිටුපස සහ හරස් බිත්තිවල ඉදිරියේ සිට පිටුපසට සුදුසු හුළං කපොලු මගින් ස්ථීර සංචාතනය සැපයිය යුතුය. එම හුළං කපොලු වල වර්ග මීටර් 0.4 කට නොඅඩු ශුද්ධ විවර ඉඩකඩක් තිබිය යුතුයි.
- යාබද කාමර 25. ආලෝක හා සංචාතන අවශ්‍යතා තීරණය කිරීමේ පරමාර්ථය සඳහා පොදු බිත්තියේ වර්ග ප්‍රමාණයෙන් අඩක් විවෘතව හා නිර්බාධිතව ඇති විටකදී යම් කාමරයක් යාබද කාමරයේ කොටසක් වශයෙන් සලකනු ලැබිය හැකිය.
- පතුල් මහල කාමර 26. යම් කාමරයක් පතුල් මහලේ පිහිටි ඊට ස්වභාවිකව ආලෝකය හා සංචාතනය සැපයිය යුතු නම්, එම කාමරයේ බාහිර බිත්ති අවම වශයෙන් බිම් මට්ටමෙන් තුනෙන් එක් කොටසක් දක්වා උස් කොට 22 වන නියමයේ අවශ්‍යතා සැපයිය යුතුය.
- මායිම් නිෂ්කාශනය ගොඩනැගිලි දුරස්ථ කිරීම 27. (1) (අ) ගොඩනැගිල්ල දුරස්ථ කිරීම කළ යුත්තේ 19 වන නියෝගයේ සඳහන් පරිදිය. අධිකාරිය විසින් වෙනත් අදාළ කරගත හැකි නීතියක හෝ නියමයක අවශ්‍යතා සපුරාලීම සඳහා වැඩිමනත් දුරස්ථතාද නියම කරනු ලැබිය හැකිය.
- (ආ) පැති මායිම් බිත්ති දක්වා ඉදිකළ යුතු ඕනෑම ගොඩනැගිලි කාර්යයක් පහත සඳහන් කරුණු හා අනුකූල විය යුතුය.
- i. ඉදිකිරීමේදී යොදාගනු ලබන නිර්මාණ ක්‍රමවේදයෙන් යාබද දේපළවලට කිසි ලෙසකින් කිසිදු හානියක් සිදු නොවන බවට අදාළ සුදුසුකම්ලත් ඉංජිනේරුවකුගේ සහතිකය සහ යාබද දේපළට සිදුවිය හැකි හානිය ආවරණය කරමින් සුදුසුකම්ලත් තක්සේරුකරුවකු විසින් කරන ලද තක්සේරුව පදනම් කරගෙන

ගණනය කරන ලද සවිස්තර රක්ෂණ ඔප්පුවද ඉදිරිපත් කළයුතු අතර, වන්දි ආවරණ සහතිකයක් ඉදිරිපත් කළ යුතුය. (උපලේඛන 4)

ii. ඉහත I හි සඳහන් සහතික අධිකාරියට ඉදිරිපත් කළයුත්තේ සංවර්ධන අවසරපත්‍රය ලබාගැනීමට පෙරාතුවය.

ගොඩනැගිලිවල නෙරුම් හා වෙනත් හිරු සේයාකරණ උපක්‍රම

- (2) ගොඩනැගිල්ලක නෙරුම්, වියන්පත් හෝ වෙනත් හිරු රැස් ආවරණ උපක්‍රම ඉදිරියට නෙරවීම සඳහා අවසර දිය හැක්කේ ඉදිකිරීම් ද්‍රව්‍ය ගිනි නොගන්නා ස්වභාවයේ ඒවා නම්, ගොඩනැගිලි රේඛාවෙන් මීටර් 1.0 ක් දක්වා පමණි.
- (3) එවැනි විවෘත බැල්කනියක් යාබද පිහිටි දේපළකට මුහුණලා ඇති අවස්ථාවක එම බැල්කනියේ හෝ තට්ටුවේ පිටත ඉමේ සිට අදාළ මායිම දක්වා අවම වශයෙන් මීටර් 0.8 ක ඉඩ වාසියක් පවත්වාගෙන යා යුතුය.
- (4) යාබද දේපලේ මායිමට සඳහන් හෝ යම් භාවිතයක් සඳහා ඉඩකඩක් වෙන්කරයි නම්, අවම වශයෙන් මීටර් 2 ක උසක් පවත්වාගත යුතුය.

පිටුපස ඉඩකඩ

28. (1) මෙම නියමයේ පරමාර්ථය සඳහා ගොඩනැගිල්ලේ පිටුපස වශයෙන් සලකනු ලබන්නේ ගොඩනැගිල්ල පිහිටන ඉඩමේ මායිම් වීදිය සිට වඩා ඇතින් ඇති මුහුණතයි. එසේ වුවත් ගොඩනැගිල්ල එක් වීදියකට වඩා වැඩි වීදි සංඛ්‍යාවක් මත පිහිටා ඇත්නම් ගොඩනැගිල්ලේ පිටුපස යන්නෙන්, අධිකාරිය විසින් වෙනත් ආකාරයක් සඳහා බලය දී හෝ විධානය කොට නොමැති නම්, පළල්ම වීදියේ සිට දුරින්ම පිහිටා ඇති මුහුණත වශයෙන් සලකනු ලැබේ.
- (2) ගොඩනැගිල්ල පිටුපස ඉඩකඩ තැබිය යුතු ඉඩ මුහුණත මුළුමනින්ම ප්‍රසිද්ධ වීදියක ගොඩනැගිලි සීමාවට හෝ අවම වශයෙන් මීටර් 6 ක් පළල මාර්ග අයිතියක් සහිත පෞද්ගලික වීදියකට යාව පිහිටා ඇත්තේ නම් පිටුපස ඉඩකඩ වෙන් කිරීමක් අවශ්‍ය නොවේ. මෙම පිටුපස ඉඩකඩ සීමාව තුළ නීත්‍යානුකූල ආලෝක වාතාශ්‍ර අවශ්‍යතා අවහිර නොවන පරිදි තනනු ලබන විවෘත ළිඳකට හෝ හදිසි අවස්ථාවකට ප්‍රයෝජන ගැනීම සඳහා වන විවෘත වූ රවුම් අමතර පියගැට පෙළක් සඳහා අවසර දෙනු ලැබිය හැක.

ගොඩනැගිල්ලේ උස (සියළුම ගොඩනැගිලි උස ප්‍රමාණ මාර්ගයේ උස මට්ටමේ සිට සලකණු ලැබේ.)	පසුපස අවකාශය (පිටුපස මායිමේ සිට දුර සලකණු ලැබේ.)
1. මීටර් 15 ට අඩු	මීටර් 3
2. මීටර් 15 – 40	මීටර් 4
3. මීටර් 40 ට වැඩි	ගොඩනැගිල්ලේ උසෙන් 1/10 ක් හෝ මීටර් 10 ක් යන්නෙන් අඩු දුර මායිමේ සිට පිටුපසින් තැබිය යුතුය.

අක්‍රමවත් හැඩය

(3) පිටුපස සම්පූර්ණ පළල දක්වාම විවෘත ඉඩකඩක් සැපයීමට නොහැකි අවිධිමත් හැඩයෙන් යුත් හා පාරවල් කිහිපයකට මුහුණලා ඇති ස්ථානවලදී අවස්ථාගත තත්ත්වය ගැන සලකා බලා පිටුපස විවෘත ඉඩකඩ ප්‍රමාණය ඊට සුදුසු යැයි හැඟෙන සේ වෙන්කොට තිබීමට අවසරදීම අධිකාරිය කරනු ඇත.

සැපයිය යුතු පියමගේ පළල

29. සැපයිය යුතු හෝ ඉදිකළ යුතු ඕනෑම ආවරණය නොවූ අඩි පාරක්, ආරුක්කු පාරක් හෝ ආලින්ද මාර්ගයක් ;
 (අ) ගොඩනැගිලි බිම් කට්ටිය තුළ පිහිටුවිය යුතුය.
 (ආ) විදියකට යාව ඇති ගොඩනැගිලි බිම් කට්ටියේ සම්පූර්ණ දිග ප්‍රමාණය ඔස්සේ යා යුතුය. නැතහොත් අධිකාරිය විසින් නියම කරනු ලබන වෙනත් ආකාරයකින් තිබිය යුතුය.

විදියක සිට ප්‍රවේශවීම

30. ප්‍රසිද්ධ පාරකට යාව නොමැති බිම් කට්ටියක් මත ඉදිකෙරෙන සෑම ගොඩනැගිල්ලකටම පෞද්ගලික විදියක් මගින් ප්‍රවේශ විය යුතු අතර, ප්‍රවේශවීමේ මාර්ග එහි ස්වභාවය හා පළල අධිකාරිය විසින් අනුමත කරනු ලැබූ උප බෙදීමේ හෝ කැබලි කිරීමේ සැලසුමට අනුව විය යුතුය. තවද, එම ගොඩනැගිලි බිමේ අයිතිකරුට එම විදිය භාවිතා කිරීමට නීත්‍යානුකූල අයිතිය තිබිය යුතුය.

- ගොඩනැගිලිවල ඇල කරන ලද කොන් 31. විදි දෙකකින් යුත් සන්ධියක ගොඩනැගිල්ලක් ඉදිකරනු ලැබූ විටක සහ සංවර්ධන සැලැස්මේ හෝ යම් ව්‍යවස්ථාපිත ලේඛනය ඇල කරන ලද හෝ රවුම් කරන ලද අංශකය නොපෙන්වා ඇති විටක, එම ගොඩනැගිලිවල කොන් දුර, 10 වන වගන්තියේ සඳහන් පරිදි විදි මට්ටමෙන් ඉහළ මීටර් 6.0 කට නොඅඩු මට්ටමක දක්වා උසක් ඇළව ඉදිකළ යුතුය. නැතහොත් රවුම් කළ යුතුය.
- විදිය මාර්ග පුළුල් කිරීමේ රේඛාව ආදිය ඉක්මවීම 32. ගොඩනැගිල්ලක කිසිම කොටසක් ;
 (අ) එම ගොඩනැගිල්ලේ කිසිම කොටසක් විදියකට ඉහළින් හෝ
 (ආ) අදාළ ලේඛනවල හෝ අධිකාරිය විසින් අනුමත කරනු ලැබූ සැලැස්මේ පෙන්වා ඇති පරිදි අවස්ථානුකූලව විදියක්, රේඛාවක් හෝ පවරා ගැනීමේ මායිම් රේඛාවක් විවෘතව තැබිය යුතු ඉඩක් ඉක්මවා නොයා යුතුය.
 (ඇ) මායිම් තාප්පවල උපරිම උස මීටර් 2 ක් වන අතර, මීට අමතර උසක් අවශ්‍ය අවස්ථාවන්හිදී ඒ සඳහා නාගරික සංවර්ධන අධිකාරියේ නිරවුල් සහතිකයක් ලබාගත යුතුය.
- යම් ගොඩනැගිල්ලක් සම්බන්ධයෙන් විවෘත ඉඩකඩක් පියමගක් හෝ ප්‍රවේශ මාර්ගයක් සපයනු ලැබ ඇති විටක; 33. (අ) එම විවෘත ඉඩකඩේ පියමගෙහි හෝ ප්‍රවේශ මාර්ගයේ යම් වෙනස් කිරීමක් කිරීම හෝ එසේ වෙනස් කිරීම හෝ නඩත්තු කිරීම සඳහා අවසරදීම.
 (ආ) විවෘත ඉඩකඩෙහි අඩි පාරේ හෝ ප්‍රවේශ මාර්ගයේ ප්‍රමාණය අඩුවන ලෙසින් එහි යම් කොටසකට ඉහළින් වහලයක් ඉදිකිරීම හෝ එබන්දක් නඩත්තු කිරීම නැතහොත් එසේ කිරීමට හෝ නඩත්තු කිරීමට අවසර දීම.
 (ඇ) විවෘත ඉඩකඩට පියමගෙහි හෝ ප්‍රවේශ මාර්ගයට කවරාකාරයක හෝ අවහිරයක් කිරීම හෝ ඊට අවසරදීම මෙම නියම යටතේ වරදක් වන්නේය.
- ගොඩනැගිල්ලේ උස 34. යම් ගොඩනැගිල්ලක උස හා ඊට අයත් මහල් සංඛ්‍යාව දක්වා ඇති අවස්ථාවලදී විශේෂ ගොඩනැගිලි සේවා එනම්, ගොඩනැගිල්ලේ වපසරිය 10% නොඉක්මවන විදුලි සෝපාන ඉඩකඩ, තරප්පු පෙළ ආවරණ ඉඩකඩ, ජල ටැංකිය ආදියට අවශ්‍යවන ඉඩකඩ සඳහා අවසර ඇත. අනෙක් සෑම විටම ගොඩනැගිලි පිරිවිතර සමීකරණයේ විධිවිධානයන්ට අනුකූල විය යුතුය.
- පදිංචිය සඳහා වන ගොඩනැගිලිවල කාමරවල අවම වර්ග ප්‍රමාණය 35. පදිංචිය සඳහා වන ගොඩනැගිල්ලක වාසයට සුදුසු ඕනෑම කාමරයක් 6 වන උපලේඛනයේ “අ” ආකෘතියට අනුකූල වියයුතු අතර, කාමරයක වර්ග ප්‍රමාණය බිත්ති අතර මීටර් 2.5 ක අවම වාසි ඉඩක් සහිතව වර්ග මීටර් 8.0 ට නොඅඩු විය යුතුය.

- (අ) බිත්ති අතර මීටර් 1.8 ක අවම වාසි ඉඩකඩක් සහිතව අවම වර්ග ප්‍රමාණය මීටර් 5.0 ක් මුළුතැන්ගෙය සඳහා තිබිය යුතුය.
- (ආ) වර්ග මීටර් 2.5 ට නොවැඩි වර්ග ප්‍රමාණයක් තිබිය යුතු ගබඩා හෝ පාවිච්චිය පිණිස ඇති කාමරද
- (ඇ) 37 වන නියමයේ නිශ්චිතව සඳහන් යම් කාමරයක්ද,

වැසිකිළි, දිය වැසිකිළි හා නාන කාමරවල අවම ප්‍රමාණය

36. සියළුම ගොඩනැගිලිවල ඇති වැසිකිළිවල සහ නාන කාමරවල ප්‍රමාණයන් පහත පරිදි විය යුතුය.
- (අ) පාදස්තල වර්ගයේ වැසිකිළි සවිකුරු සහිතව ජලමුද්‍රිත වැසිකිළියක් හෝ වැසිකිළියක් සම්බන්ධයෙන් වූ විට අවම ප්‍රමාණය මීටර් 1.7 x 1 ක්ද,
 - (ආ) පාදස්තල වර්ගයේ වැසිකිළි සවිකුරු හැර, සවිකුරු සහිත ජල මුද්‍රිත වැසිකිළි හෝ වැසිකිළි සම්බන්ධයෙන් වූ විට අවම ප්‍රමාණය මීටර් 1.3 x 1 ක්ද,
 - (ඇ) නාන කාමරයට අයත් ප්‍රදේශය සම්බන්ධයෙන් වූ විට මීටර් 0.8 කට නොඅඩු පළලක් ඇති වර්ග මීටර් 1.5 කට නොඅඩු ප්‍රමාණයක්ද සහ
 - (ඈ) නාන කාමරය සවිකුරු සහිත වැසිකිළියක් සම්බන්ධයෙන් වූ විට මීටර් 1.7 x 1 ක අවම ප්‍රමාණය සහිත වර්ග මීටර් 2.0 කට නොඅඩු ප්‍රමාණයක්ද තිබිය යුතුය.

- මීට අමතරව 6 වන උලේඛනයේ “ආ” ආකෘතිය අනුගමනය කළ යුතුය.

නේවාසික ගොඩනැගිලිවල කාමරවල උස

37. (1) නේවාසික ගොඩනැගිලිවල කාමරවල අවම උස පහත සඳහන් පරිදි විය යුතුය.
- (අ) සාලය හා නිදන කාමර සඳහා සාමාන්‍ය උස මීටර් 2.8 ක් හා අවම ස්ථානය මීටර් 2.4 කට නොඅඩු විය යුතුය.
 - (ආ) මුළුතැන්ගෙය සඳහා සාමාන්‍ය උස මීටර් 2.8 ක් හා අවම ස්ථානය මීටර් 2.4 කට නොඅඩු විය යුතුය.
 - (ඇ) නාන කාමර, වැසිකිළි, දිය වැසිකිළි, වැරැන්ඩා, බැල්කනි, තට්ටු සහ ගරාජ සඳහා උස මීටර් 2.2 කට නොඅඩු ප්‍රමාණයක්ද විය යුතුය.

සාප්පු

- (2) සාප්පුක බිම් මහලේ කාමරවල උස මීටර් 3.1 කට නොඅඩු වියයුතු අතර, ඉහළ මහලේ කාමරවල සාමාන්‍ය උස මීටර් 2.8 ක් හා අවම ස්ථානය මීටර් 2.4 කටද නොඅඩු විය යුතුය.

පාසැල්

- (3) පාසැලක පංති කාමරවල සාමාන්‍ය උස මීටර් 3.5 ක් හා අවම ස්ථානය

මීටර් 2.5 කටද නොඅඩු විය යුතුය.

රෝහල්

(4) රෝහලක රෝගීන් සඳහා නේවාසික ඉඩකඩ සපයනු ලබන කාමරවල සාමාන්‍ය උස මීටර් 3.5 ක් හා අවම ස්ථානය මීටර් 2.8 කටද නොඅඩු විය යුතුය.

කර්මාන්තශාලා

(5) ඕනෑම ස්වභාවයක තැනැත්තකු වැඩ කරන කර්මාන්තශාලාවක ඇති කාමරවල සාමාන්‍ය උස මීටර් 3.5 ක් හා අවම ස්ථානය මීටර් 2.8 කටද නොඅඩු විය යුතුය.

නිකේතන

(6) (අ) පොදු ස්ථානයක පිහිටි කාමරවල උස ;
නිකේතනයක පිහිටි කාමරයක උස මීටර් 3.1 කට නොඅඩු විය යුතුය. පොදු ස්ථානයක පිහිටි නිකේතනයකට බැල්කනියක් තනා ඇත්නම්, බැල්කනියේ ඉහළම ස්ථර මට්ටමත්, එකී ඉහළම ස්ථර මට්ටම මත ඇති සිලිමත් අතර උස හා බැල්කනියට යටින් පිහිටි ආසන්නතම මහලේ හා බැල්කනියේ යටි පැත්ත අතර උස, ඒ එක් එක් මට්ටමේදී මීටර් 3.0 කට නොඅඩු විය යුතුය.

(ආ) පොදු ස්ථානයක පිහිටි නිකේතනයකදී 7 වන ඡේදයේ සඳහන් විධිවිධාන පොදු මහජනයා විසින් පාවිච්චි නොකරන වැසිකිළි, ගමන් බඩු කාමර, මුළුතැන්ගෙවල්, ආලින්ද සහ කාමර සම්බන්ධයෙන් අදාළ වේ.

වෙනත්

ගොඩනැගිලි

(7) 1 සිට 6 දක්වා ඡේදවල නිශ්චිතව සඳහන් ගොඩනැගිලිවල හැර, වෙනත් ගොඩනැගිල්ලක බිම් මහලේ කාමරවල උස මීටර් 2.8 ක උසක් සහ ඉහළ මහලේ ඕනෑම කොටසක් මීටර් 2.4 කට නොඅඩු විය යුතුය.

(අ) මේ හැර ඕනෑම වහලයක කොටසක් විවෘතව හා ආවරණය වූ ගෙවත්තක් වශයෙන් ප්‍රයෝජනයට ගනු ලබන්නේ නම් මීටර් 2.6 කටද,

නැතහොත්

(ආ) වාහන නතර කිරීමේ පරමාර්ථයෙන් පාවිච්චියට ගනු ලබන්නේ නම්, මීටර් 2.4 කටද නොඅඩු විය යුතුය.

පතුල් මහල්

(8) පතුල් මහල යන්නෙන් සම්පූර්ණයෙන් හෝ 2/3 ක ප්‍රමාණයක් බිම් මහලේ සිට සහ ඉඩමේ මායිම්වල සිට මීටර් 1.5 ක දුරින් ඉදිකරන ලද හෝ සැලසුම් කරන ලද මහලකි. බිම් මට්ටමේ සිට 1/3 ක කොටසක් පොළොවෙන් මතුපිට තිබෙන අවස්ථාවක එම පතුල් මහල භාවිතාවන් සඳහා යොදාගත හැකි අතර, එහි අවම උස පහත සඳහන් පරිදි වේ.

* පතුල් මහල සම්පූර්ණයෙන්ම බිම් මට්ටමෙන් පහළ ඇති විට එහි භාවිතයන් වන්නේ ගබඩා පහසුකම්, වාහන නැවතුම් හා අනෙකුත් උපයෝගිතා සේවාවන් සඳහා අවම උස මීටර් 2.6 ක් වේ.

* පතුල් මහල ඉහත භාවිතයන්ට හැර වෙනත් භාවිතයන් සඳහා යොදා ගන්නේ නම්, ඒ සඳහා අධිකාරිය නියම කරනු ලබන කොන්දේසි සහ නියමයන්ට අනුකූලව නිර්දේශයන් ලබාගත යුතුය.

(අ) සාප්පු, කාර්යාල, වාණිජ ගොඩනැගිලි, නිෂ්පාදන යන්ත්‍රෝපකරණ කාමර හෝ එවැනි කාර්ය සඳහා ප්‍රයෝජනයට ගනු ලබන්නේ නම්, මීටර් 3 කටද,

වාහන නතර කිරීමේ ප්‍රදේශවල වාසි උස

(9) 7 සහ 8 වන ඡේදවල ඇතුළත් විධිවිධාන කෙසේ වුවද ප්‍රධාන වශයෙන් වාහන නතර කිරීමේ පරමාර්ථය සඳහා ප්‍රයෝජනයට ගනු ලැබූ හෝ ප්‍රයෝජනයට ගැනීමට අදහස් කරන ලද ගොඩනැගිල්ලක ඕනෑම කොටසක අවම වාසි උස සිලිමක, බාල්කවල, නලවල, ජලනිකුතු ශීර්ෂවල, සේවා නලවල, ආලෝක පද්ධති, නිරවුරු සහ එවැනි දේවල යටි පැත්තද ඇතුළුව මීටර් 2.2 ට අඩු නොවිය යුතුය.

තරප්පු හා ඇතුල් මංවල පෙළ හා උස

38. i. 35 වන නියමය අනුව ඉදිකරන ලද යම් ඉදිකිරීමක් ආවරණික පිය මහක උස මීටර් 2.8 කට අඩු නොවිය යුතුය. මෙම උසට පහළින් පහත සඳහන් අයිතමයන්ගේ යටි පැත්ත පියමගෙහි ඇතිරීමට ඉහළින් මීටර් 2.5 කට අඩු නොවන්නේ නම්, එම අයිතමයන් පමණක් ඉදිරියට නෙරා තැබිය හැකිය.

- (අ) බාල්ක
- (ආ) තරප්පු පෙළ හා තරප්පු පෙළ නැවතුම්
- (ඇ) තිර
- (ඈ) සංඥා පුවරු හා ප්‍රචාරක දැන්වීම්

- ii. යම් තරප්පු පෙළක හෝ ආවරණික පියමගක නිර්බාධිත පළල සඳහා 8 වන උපලේඛනයේ නියෝගයන්ට අනුකූල විය යුතුය.

වායුසම්කරණ
යාන්ත්‍රික සංචාතන
හෝ ගිනි
ආරක්ෂණ
පද්ධතියක් සවි
කිරීම, පුළුල් කිරීම
හෝ වෙනස් කිරීම

39. යම් ගොඩනැගිල්ලක හෝ එහි කොටසක යම් වායුසම්කරණ, යාන්ත්‍රික සංචාතන හෝ ගිනි ආරක්ෂක පද්ධතියක් සවිකළ යුතු නම්, එවැනි යම් පද්ධතියක් පුළුල් කළයුතු හෝ වෙනස් කළයුතු නම්, අවස්ථානුකූලව එම සවි කිරීමේ, පුළුල් කිරීමේ හා වෙනස් කිරීමේ පිරිසැලැස්ම හෝ සවිස්තර සැලසුම්, සවි කිරීම්, පුළුල් කිරීම් හෝ වෙනස් කිරීම් කිරීමට මත්තෙන් අදාළ සුදුසුකම්ලත් පුද්ගලයාගෙන් ලබාගත් සහතිකයක්ද සමඟ එම පද්ධතිය සවි කිරීමට, පුළුල් කිරීමට හෝ වෙනස් කිරීමට නියමිත ගොඩනැගිල්ලේ සැලසුම් 17 වන නියමය යටතේ සපයා තිබුණද, අනුමැතිය සඳහා අධිකාරියට ඉදිරිපත් කළයුතුය.

යාන්ත්‍රිකව ආලෝකය හා වාතාශ්‍රය සපයන අවස්ථාවක ගොඩනැගිල්ලේ මහල්හි වර්ග ප්‍රමාණයෙන් 1/3 කටවත් ස්වාභාවික ආලෝකය හා වාතාශ්‍රය සැපයෙන ලෙස සැලසුම් කළයුතුය.

නමුත් පොළව යට සිදු කරනු ලබන ඉදිකිරීම් සඳහා 100% යාන්ත්‍රිකව ආලෝකය හා වාතාශ්‍රය සැපයිය යුතු අතර, අවශ්‍ය පරිදි ජෙනරේටර් යොදාගනිමින් හදිසි විදුලි බිඳවැටීම් සඳහා අතිරේක පහසුකම් සැලසිය යුතුය.

තේවාසික
කාමරයක් සඳහා
යාන්ත්‍රික සංචාතන
සැපයීම

40. (1) යම් ගොඩනැගිල්ලක වා සැකසීම, යාන්ත්‍රික සංචාතනය හෝ කෘතිම ආලෝකකරණයක් සවි කරන හෝ සවි කිරීමට අදහස් කරන අවස්ථාවක;

(අ) එසේ සවි කිරීම, ගොඩනැගිල්ලේ හෝ එහි කොටසක පදිංචියේ ඇති විශේෂ ස්වරූපය සැලකිල්ලට ගනිමින් මෙම නියමයන්හි අදාළ විධිවිධාන හා අනුකූල වන්නේ නම් සහ

(ආ) ගොඩනැගිල්ලේ අයිතිකරු වා සැකසීමේ ඒකකය, යාන්ත්‍රික සංචාතන පද්ධතිය හෝ කෘතිම ආලෝකය තවදුරටත් පාවිච්චි නොකරන විටදී මෙම නියමයන්හි අදාළ අනෙකුත් විධිවිධානය හා මුළුමනින්ම එකඟ වන බවට සහතික වෙමින් තේවාසික නොවන ගොඩනැගිල්ලේ අයිතිකරු අධිකාරියට පොරොන්දුවී, ඒ සඳහා අවශ්‍ය ඉඩකඩ පහසුකම් සපයා සුදුසුකම්ලත් තැනැත්තන් විසින් සහතික කර ඇත්නම් ස්වාභාවික ආලෝකයට සංචාතනයට අදාළ මෙම නියමයන්හි විධිවිධාන අධිකාරියේ අභිමතය පරිදි සාධාරණ යැයි හැඟේ නම්, අත්හැර දැමිය හැකිය. නැතහොත් වෙනස් කළ

හැකිය.

(2) පැයකට අවම වශයෙන් වා වෙනස්කම් 3 ක් සපයමින් යාන්ත්‍රික ක්‍රමවලින් පිරිසිදු වාතය ලබාගන්නා, නේවාසික පරමාර්ථ සඳහා පාවිච්චි කරනු ලබන කාමරයක, ස්වභාවික සංවාතනය ප්‍රභවයන්හි විවර ප්‍රදේශය අවස්ථානුරූපව 22 වන නියමයේ “අ” සිට “ඇ” ඡේදවල නිශ්චිතව දක්වන ප්‍රමාණයෙන් අඩක් දක්වා අඩු කළ හැකිය. එහෙත් එය කවර විටෙකවත් වර්ග මීටර් 0.5 ට වඩා අඩු නොවිය යුතුය.

යාන්ත්‍රිකව සංවාතනය කළයුතු අනෙක් කාමර

- 41. 40 වන වගන්තියේ (2) වන ඡේදයේ නිශ්චිතව දක්වා ඇති ආකාරයෙන් හැර;
 - (අ) මෙම නියමයන් යටතේ ස්වභාවික සංවාතනය සඳහා අදාළ අවශ්‍යතා නොසපුරන ලද සෑම කාමරයකටම තරප්පු පෙළකටම, ආලින්දයකටම හෝ ප්‍රවේශ ශාලාවකටමත්,
 - (ආ) අන් අවස්ථාවලදී මෙම නියමයන්ගේ වෙනත් විධිවිධානවලට අනුකූලව හෝ අවස්ථානුරූපව අධිකාරියට අවශ්‍ය පරිදින් යාන්ත්‍රික සංවාතනය සැපයිය යුතුය.

වා සැකසුම හෝ වෙනත් සංවාතන පද්ධතියක් සඳහා සැලසුම්

- 42. (අ) වා සැකසුමක්, යාන්ත්‍රික සංවාතනයක් හෝ වෙනත් සංවාතන පද්ධතියක් සවි කිරීම, පුළුල් කිරීම හෝ වෙනස් කිරීම සඳහා වන සැලසුම් අදාළ සුදුසුකම්ලත් තැනැත්තා විසින් පිළියෙල කොට මෙම නියමයන්ගේ අදාළ විධිවිධානවලට අනුකූලව අනුමැතිය සඳහා අධිකාරිය වෙත ඉදිරිපත් කළ යුතුය.
 - (ආ) ගොඩනැගිල්ලේ උස මහල් 5 ක් හෝ මීටර් 15 ක් ඉක්මවන්නේ නම්, සෝපාන සඳහා හා යාන්ත්‍රික ආලෝක හා වා සැකසීම පිණිස හදිසි අවශ්‍යතා විදුලි ජනක හා සම්ප්‍රේෂණ ස්ථානගත කළයුතුය.

සනීපාරක්ෂාව

- 43. 1. සෑම ගොඩනැගිල්ලක්ම පවත්නා පොදු ජලසම්පාදන පද්ධතියකට සම්බන්ධ වන ආරක්ෂිත ජලසම්පාදන පද්ධතියක් සපයනු ලැබ තිබිය යුතුය.
- 2. පොදු ජලසම්පාදන පද්ධතියකට සම්බන්ධ කිරීමට නොහැකි අවස්ථාවලදී පෞද්ගලික ප්‍රභවයක් හා සම්බන්ධ පද්ධතියක් සපයනු ලැබ තිබිය යුතුය.
- 3. ගොඩනැගිල්ලේ පිහිටීම සහ ප්‍රදේශයේ අනෙක් බිම් සලකුණු සැලකිල්ලට

ගැනීමේදී ජලසම්පාදනය විධිමත් නොවන බව අධිකාරියට හැඟීයන අවස්ථාවක ඒ අවස්ථාවේදී නිශ්චිතව සඳහන් කරනු ලැබිය හැකි ධාරිතාවක් සහිත ජලය ගබඩා කිරීමේ ටැංකිද අවශ්‍ය පොම්පද සෑම ගොඩනැගිල්ලකටම සැපයිය යුතුය.

4. (අ) පානීය ජලය සැපයීම සඳහා පාවිච්චි කරනු ලබන ළිඳක්, ගවර වලක සිට හෝ පූනික ටැංකියෙහි පෙහවුම් වලක සිට මීටර් 15.0 කට අඩු දුරකින් නොපිහිටිය යුතු අතර, මායිමේ සිට අවම වශයෙන් මීටර් 1 ක දුරක් තබා ඉදිකිරීම් කළ යුතුය.
- (ආ) නල ජලය නොමැති ප්‍රදේශයකදී වුවත් ගවර වලකින් හෝ පෙහවුම් වලක පූනික ටැංකියකින් මීටර් 10 ක් ඇතින් ස්ථානගත කිරීම සුදුසුකම්ලත් හු විද්‍යාඥයෙකුගේ හෝ අදාළ ප්‍රදේශයේ සෞඛ්‍ය වෛද්‍ය නිලධාරියාගේ නිර්දේශ මත සලකා බැලිය හැකිය.
- (ඇ) පොදු නල ජල සම්පාදන පද්ධතියක් සවි කරනු ලැබ නැති ප්‍රදේශවල හෝ ක්‍රියාත්මක වන එවැනි යෝජනාවක් නොමැති ප්‍රදේශවල බිම් කට්ටියේ අවම වර්ග ප්‍රමාණය වර්ග මීටර් 250 ක් විය යුතුය.
- (ඈ) නල ජලය නොමැති ප්‍රදේශවල සහාධිපත්‍ය දේපළ සඳහා පිරිපහදුවක් තැනිය යුතු අතර, ඒ සඳහා මධ්‍යම පරිසර අධිකාරියේ සහ ජලාපවහන මණ්ඩලයේ අනුමැතිය ලබාගත යුතුය.

- සනීපාරක්ෂක පහසු ව 44. 1. සෑම වාසස්ථාන ඒකකයකට අඩු තරමින් එක් දිය වැසිකිළියක්වත් තිබිය යුතු අතර, වෙනත් සෑම ගොඩනැගිල්ලකටම ප්‍රමාණවත් සංඛ්‍යාවකින් දිය වැසිකිළි, කැසිකිළි, දෙවුම් භාජන සහ වෙනත් සනීපාරක්ෂක පහසුකම් සපයනු ලැබ තිබිය යුතුය. සැපයිය යුතු දිය වැසිකිළි, දෙවුම් භාජන සහ වෙනත් සනීපාරක්ෂක පහසුකම් සංඛ්‍යාව 6 වන උපලේඛනයේ “ඇ” ආකෘතිය පරිදි විය යුතුය.
- සහ අපද්‍රව්‍ය කළමනාකරණය 2. මහල් 5 ක් හෝ ඒකක 10 කින් යුත් ගොඩනැගිල්ලක් ඉදිකරන අවස්ථාවන්හිදී අදාළ පළාත් පාලන ආයතනයේ නිර්දේශ ලබාගත යුතුය.
- හරිත ගොඩනැගිලි සහතිකකරණය සඳහා ලියාපදිංචි වීම 45. (1) හරිත සංකල්පය අනුව සංවර්ධන බලපත්‍රය ලබාගැනීම සඳහා ගොඩනැගිලි සැලසුම් අනුමැතිය සඳහා ඉදිරිපත් කරන අවස්ථාවේදී යාවත්කාලීන හරිත සහතිකය (Provisional Green Certificate) ලබාගැනීමට කටයුතු කළ යුතුය.
- විධිමත් සැලසුම්කරණ අනුමැතිය 46. (1) සෑම සංවර්ධන අවසරපත්‍රයක්ම ලිඛිත විය යුතු අතර, එය එහි විස්තර සීමාවන්ට හා කොන්දේසිවලට යටත් විය යුතුය.
 (2) විධිමත් ලිඛිත අවසරය නිකුත් කරනු ලබන්නේ අවසන් සැලසුම් නිසි පිළිවෙලින් තිබීමෙන් හා අදාළ ගාස්තු ගෙවීමෙන් පසුවය.
 (3) මෙම අවසර පත්‍රයේ වලංගු කාලය වර්ෂ දෙකකට සීමාවන අතර, අයදුම්කරුගේ ඉල්ලීම මත හා ඉදිකිරීම් ආරම්භ කර ඇත්නම්, එම වලංගු කාලය වසරින් වසර තවත් වසර 3 ක උපරිමයක් දක්වා දීර්ඝ කළ හැක. මේ සඳහා I උපලේඛනයේ “ඊ” අයදුම්පත මගින් ඉල්ලීමක් අධිකාරිය වෙත ඉදිරිපත් කළ යුතුය.
 තවද අනුමැතිය ලබා ප්‍රථම වසර දෙක තුළ ඉදිකිරීම් අරඹා නොමැති නම් නව බලපත්‍රයක් ලබාගත යුතුය.
- ගොඩනැගිලි වැඩ හෝ යම් සංවර්ධන කටයුත්තක් 47. (1) යම් ගොඩනැගිලි වැඩක් හෝ යම් සංවර්ධන කටයුත්තක් අරඹනු ලැබ ඇති, කරගෙන යනු ලැබ ඇති හෝ යළි අරඹනු ලැබ ඇති පරිශ්‍රයක අයිතිකරුවකු, පදිංචිකරුවකු හෝ සංවර්ධකයකු ඔහු හෝ ඇය,
 (අ) 15 වන රෙගුලාසියේ විධිවිධානවලට අනුකූලවීම උල්ලංඝනය කරන්නේ නම් සහ
 (ආ) එම සංවර්ධන කටයුතු සඳහා වන සැලසුම් හෝ සැලසුම් පිළියෙල

කළ අදාළ සුදුසුකම්ලත් තැනැත්තාගේ සේවය නොලබා යම් ගොඩනැගිලි වැඩක් හෝ සංවර්ධන කටයුත්තක් ආරම්භ කිරීම, කරගෙන යාම හෝ යළි ආරම්භ කිරීම කරන්නේ නම් හෝ 48 වන නියමයේ (ඇ) ඡේදයේ විධිවිධානවලට අනුකූලව එම සංවර්ධන කටයුතු අධීක්ෂණය කිරීම සඳහා 83 වන නියමයේ (1) වන ඡේදය යටතේ පත් කරනු ලැබූ වෙනත් අදාළ සුදුසුකම්ලත් තැනැත්තෙකුගේ සේවය නොලබා අදාළ සුදුසුකම්ලත් තැනැත්තාගේ සේවය නවතනු ලබන්නේ නම්, මෙම නියමය යටතේ යම් වරදකට වරදකරු විය යුතුය.

(2) මෙම නියමයේ විධිවිධාන යටතේ වරදකට වරදකරු වන අයිතිකරුවකු, පදිංචිකරුවකු හෝ සංවර්ධකයකු වරදකරු කරනු ලැබීමෙන් පසුව, නීතියේ 28 වන වගන්තියෙන් නියම කරනු ලැබ ඇති දඬුවමකට යටත් විය යුතුය.

අපවහනය

48. සියළු පල්දෝරු හා අපවිත්‍ර ජල පිටවීමේ මාර්ග පවත්නා පල්දෝරු පද්ධතියකට සම්බන්ධ කළයුතු අතර, යම් විශේෂිත අවස්ථාවන්හිදී පල්දෝරුව හා අපවිත්‍ර ජලය පොදු පල්දෝරු පද්ධතියකට සම්බන්ධ කිරීමට මත්තෙන් ඒවා පිළිගත හැකි ප්‍රමිතියකට ගෙන ඒම සඳහා පූර්ව ප්‍රතිකාර්‍යනයක් කිරීමට අධිකාරියට අවශ්‍ය විය හැකිය.

(අ) පොදු පල්දෝරු පද්ධතියක් නොමැතිවිට හෝ පොදු පල්දෝරු පද්ධතියකට පිටවීමේ මාර්ග සම්බන්ධ කළ නොහැකි බව අධිකාරියේ මතය වන කල්හි පල්දෝරුව ගවර වලක් හෝ පූනික ටැංකියක් මගින් බැහැර කළ යුතුය.

(ආ) පොදු පල්දෝරු බැහැර කිරීමේ පද්ධති නොමැති හා ඇසුරුම් ප්‍රතිකාර්‍යන පිරියත සැපයීමට අදහස් කර නොමැති ප්‍රදේශවල පිහිටි නිවාස යෝජනා ක්‍රම සම්බන්ධයෙන් වූ විට, පොදු පූනික ටැංකි හා පෙහවුම් වලවල් එක් එක් නිවාස පොකුරකට එකක් වශයෙන් සැපයිය යුතුය. එනමුදු එවැනි නිවාස පොකුරක තිබිය යුතු නිවාස ඒකක සංඛ්‍යාව උපරිම වශයෙන් 5 කට සීමා කළ යුතුය. කෙසේ වෙතත් සුදුසුකම්ලත් තැනැත්තකු විසින් විකල්ප වැඩපිළිවෙලක්

යෝජනා කරන්නේ නම් අධිකාරියට එය සලකා බැලිය හැක. එහෙත් නිවාස ඒකක සංඛ්‍යාව 15 කට වඩා වැඩිවන විට පූර්ව ප්‍රතිකාරකයක් ස්ථානගත කළයුතු වන අතර, පිළිගත් ප්‍රමිතියකට අනුකූලව ඉන් බැහැර කරනු ලබන සන හා දියර ද්‍රව්‍ය මුදාහැරීම සඳහා සුදුසු වැඩපිළිවෙලක් යෙදිය යුතුය.

(ඇ) පෙහවුම් වලක් මාර්ගයෙන් අප ජලය සුදුසු ලෙස බැහැර කළ යුතුය.

වැසි දිය කළමනාකරණය හා ජලය බැසයාම.

49. වැසි ජලය රැස් කිරීම සහ වහලයේ පොළොවට එක එල්ලේ පතිත වන වැසි ජල ප්‍රමාණය අවම කිරීම අරමුණු කොට සියළුම ආකාරයේ පැතලි, වක්‍ර, තනි, දෙපළ හෝ සිව්පළ වහලවලට සවි කරනු ලැබ, සුදුසු ප්‍රමාණවලින් සකසා ඇති පිලි, ජලය නොරඳන ආනතියක් සහිතව නල සහ ආශ්‍රිත කොටස්වලින් කාන්දුවීම හෝ පිටාර ගැලීම වැළකෙන අන්දමට, දැනට පවත්නා සහ යෝජිත සෑම ගොඩනැගිල්ලක් ඉදිවිය යුතුය.

(1) වැසි ජලය බැහැර කිරීම සම්බන්ධයෙන් පහත දැක්වෙන දෑ නීති විරෝධී වන්නේය.

(අ) වහලයෙන් සෘජුවම වීථි කාණුවට බැහැර කිරීම.

(ආ) පූතික ටැංකියක දිය බස්නා වලකට / ප්‍රතිරෝපණ හෝ පොදු කැලි කසල අපවහන පද්ධතියකට හෝ සම්බන්ධ කිරීම.

(ඇ) යාබද භූමියකට මුදාහැරීම.

(2) ගොඩනැගිල්ලේ හෝ යාබද ගොඩනැගිලිවල බිත්තිවලට හෝ අත්තිවාරමට තෙතමනය උරා නොගන්නා ආකාරයෙන් සිදු විය යුතුය.

(3) රැස් කරනු ලබන ජලය, ජල රැඳවුම් දෙසට යොමු කළයුතුය. අවශ්‍ය සමතුලිත වැසි ජල රැඳවුම් සඳහා සංවර්ධනකරු එකඟ විය යුතුය.

(4) අවම වැසි ජල රැඳවුම් සපුරාලීමෙන් පසු අතිරික්ත ජලය වීථි කාණුවට හෝ අනුමත පිටාරයකට හෝ මුදාහැරිය හැකිය.

- ගැසට් අංක: 1597/8- 2009.04.17 දිනැති ගැසට් නිවේදනයේ VII වන උපලේඛනයේ සඳහන් නියෝගවලට අනුකූල වියයුතුය.

සන අපද්‍රව්‍ය බැහැර කිරීම

50. යම් පරිශ්‍රයක් ඇතුළත හෝ යම් ප්‍රසිද්ධ ස්ථානයක උත්පාදනය වන අපද්‍රව්‍ය මහජනතාවගේ සෞඛ්‍යයට හෝ පරිසරයට අනතුරු වන ආකාරයට එකතු කිරීම හෝ බැහැර කිරීම නොකළ යුතුය. හඳුනාගෙන ඇති කිසිදු අපද්‍රව්‍යයක් මහජනතාවගේ ප්‍රයෝජනය සඳහා අදහස් කරනු ලබන ප්‍රදේශයකට හෝ තෙත්

බිමකට හෝ පාරිසරික වශයෙන් සංවේදී වෙනත් ප්‍රදේශයකට හෝ දැමීමෙන් බැහැර කිරීම නොකළ යුතුය. (අංක: 1459/20 දරණ 2006 අගෝස්තු මස 23 වන දින ගැසට් නිවේදනයට අනුව)

යම් සංවර්ධනයක් මහල් 5 ක්, ඒකක 10 ක් හෝ ව.මී. 1000 ක් ඉක්මවන්නේ නම්, අපද්‍රව්‍ය කළමනාකරණය පිළිබඳ අදාළ පළාත් පාලන ආයතනයේ අපද්‍රව්‍ය කළමනාකරණ අංශයේ නිර්දේශය ලබාගත යුතුය.

විදුලි හා ජල නල වැඩ 51. යම් ගොඩනැගිල්ලක හෝ පරිශ්‍රයක සියළු විදුලි හා ජලනල වැඩ තත් කාර්යය සඳහා අදාළ සුදුසුකම්ලත් තැනැත්තකු විසින් කළයුතු අතර, මෙම වැඩ එවැනි ගොඩනැගිල්ලක හෝ පරිශ්‍රයක් තුළ උපරිම ආරක්ෂාව හා සනීපාරක්ෂක තත්ත්වය සහතික කිරීම සඳහා අධිකාරියට අවශ්‍ය විය හැකි ප්‍රමිතිවලට සහ පිරිවිතරයන්ට අනුකූල විය යුතුය.

2.4 අනුකූලතා සහතිකය සම්බන්ධ රෙගුලාසි

අනුකූලතා සහතිකය සඳහා සැලසුම් ඉදිරිපත් කිරීම 52. අනුකූලතා සහතිකය ලබාගැනීම පිණිස සැලසුම් ඉදිරිපත් කිරීම.

(අ) නීතියේ 8 වගන්තිය යටතේ අනුකූලතා සහතිකය සඳහා කරනු ලබන සෑම ඉල්ලීමක්ම 1 වන උපලේඛනයේ සඳහන් “ඇ” ආකෘති පත්‍රය මගින් අධිකාරිය වෙත ඉදිරිපත් කළයුතුය. මෙය අන්තර්ජාල පහසුකම් හරහා පහත වෙබ් අඩවිය ඔස්සේ අයදුම් කළ හැක.

www.uda.gov.lk

(ආ) අදාළ ගාස්තු 5 වන උපලේඛනයට අනුකූලව ගෙවිය යුතුය.

ඉඩම් අනුබද්ධ අනුකූලතා සහතිකය ලබාගන්නා අවස්ථාවේදී ඉඩම සංවර්ධනය කිරීමේදී නිකුත් කළ කොන්දේසි ලිපියේ සඳහන් සියළු අවශ්‍යතා සම්පූර්ණ කර තිබිය යුතුය.

(අ) ඉඩමක සංවර්ධනයක් හෝ ඉඩමක උප බෙදීමක් සම්බන්ධයෙන් වූ විට,

- i. අදාළ වන්නේ නම්, උප බෙදීම අනුමත කරනු ලැබූ සැලැස්මට හෝ අවසර පත්‍රයට අනුකූලව කළ බවට බලයලත් මිනින්දෝරුවරයෙකුගෙන් සහ නගර සැලසුම්කරුගෙන් ලබාගත් සහතිකයක්ද,
- ii. පාරවල් හා බෝක්කු තැනීම වැනි සංවර්ධනය හා සම්බන්ධ ඉංජිනේරු වැඩ අයත් වන අවස්ථාවන්හිදී වරලත් හෝ ලියාපදිංචි සිවිල් ඉංජිනේරුවකු විසින් හෝ ආණ්ඩුව විසින් ඉංජිනේරුවකු වශයෙන් සේවයේ යෙදවීම සඳහා හඳුනාගනු ලැබූ සුදුසුකම් ඇති තැනැත්තකු විසින් සංවර්ධන වැඩ අනුමත සැලසුම්, පිරිවිතර සහ අවසර පත්‍රයට අනුව ඔහුගේ අධීක්ෂණ කටයුතු කරගෙන යනු ලැබ ඇති බවට සහතිකයක්ද,

සම්පූර්ණ කරන ලද ගොඩනැගිල්ලක පදිංචිවීමට පෙරාතුව අයිතිකරු, පදිංචිකරු හෝ සංවර්ධනකරු විසින් කළයුතු රාජකාරි 53. අනුමත කරනු ලැබූ සැලැස්මට අනුව යම් ගොඩනැගිල්ලක් හෝ එහි කොටසක් සම්පූර්ණ කිරීමෙන් පසු අයිතිකරු, පදිංචිකරු හෝ සංවර්ධනකරු විසින්

(අ) ගොඩනැගිල්ල අළුත් එකක් නම් එහි හෝ එහි කොටසක පදිංචිවීම සඳහා අනුකූලතා සහතිකයක් ලබාගැනීම සඳහාද,

(ආ) මෙම නියමය යටතේ අනුකූල විය යුතු සැලැස්මෙන් හෝ සැලසුම්වලින් සුළු වශයෙන් වෙනස්වීම නිසා අනුකූලතා සහතිකය ලබාගැනීමට නොහැකි වූ විට, ගොඩනැගිල්ලේ හෝ ඉන් කොටසක් තාවකාලිකව පදිංචිවීමට

බලපත්‍රයක් ලබාගැනීම සඳහාද ඉල්ලුම් කළයුතුය.

(ඇ) ගොඩනැගිල්ලේ කොටසක පදිංචිවීම සඳහා අනුකූලතා සහතිකය ලබාගැනීමෙන් පසුව වුවද සංවර්ධන බලපත්‍රය මගින් ලබාගත් අනුමැතියට අනුව එය වලංගුව පවතින්නේ නම් සාමාන්‍ය පරිදි ඉතිරි කොටස්වල ඉදිකිරීම් කටයුතු කරගෙන යා හැකිය.

පදිංචිවීම සඳහා වන අනුකූලතා සහතිකය

54. 18 වන නියමයේ විධිවිධානවලට අනුව ගොඩනැගිල්ල හෝ එහි කොටසක් හෝ වෙනත් යම් සංවර්ධන කටයුත්තක් සම්බන්ධයෙන් අනුමත කරන ලද ගොඩනැගිලි සැලසුම් සම්බන්ධ අධිකාරියට සෑම සහතිකයක්ම හා වාර්තාවක්ම ඉදිරිපත් කරනු ලැබ ඇති විට ගොඩනැගිල්ලක එහි කොටසක් හෝ වෙනයම් සංවර්ධන කටයුතුවල නිරතවීම සඳහා අනුකූලතා සහතිකයක් අධිකාරිය විසින් ලබාදිය හැකි අතර, එම සහතිකය සමඟ පහත සඳහන් කරුණු සැපයිය යුතුය.

(1) සැලැස්මේ හෝ සැලසුම්වල පෙන්වන ලද සියළු අවශ්‍යතා සහ 83 වන නියමයේ (ඇ) ඡේදය යටතේ ගොඩනැගිල්ලේ, එහි කොටසක හෝ ගොඩනැගිලි වැඩවල සැලැස්ම පිළියෙල කළ අදාළ සුදුසුකම්ලත් තැනැත්තාට හෝ තැනැත්තන්ට අධිකාරිය විසින් දෙන ලද සියළු ලිඛිත විධානයන්ට ඔවුන් අනුකූල වී ඇති බවත්, ඒ බවට අදාළ සුදුසුකම්ලත් තැනැත්තාගෙන් ලබාගත් සහතිකයක් ඉදිරිපත් කරන බවත්,

(2) මෙම නියමයන් යටතේ ගෙවිය යුතු සියළු ගාස්තු ගෙවා ඇති බවත්,

(අ) ගොඩනැගිලි ඉදිකිරීම සම්බන්ධයෙන් අවශ්‍ය වන්නා වූ සහතික නම්,

- i. සංවර්ධන වැඩ අනුමත සැලැස්මට හා අවසර පත්‍රයට අනුව ඔහුගේ අධීක්ෂණය යටතේ කරගෙන යනු ලැබ ඇති බවට ලියාපදිංචි හෝ වරලත් ගෘහ නිර්මාණ ශිල්පියකුගෙන් හෝ ආණ්ඩුව විසින් ගෘහ නිර්මාණ ශිල්පියෙකු වශයෙන් සේවයේ යෙදවීම සඳහා තීරණය කර ඇති සුදුසුකම් ලබා ඇති තැනැත්තෙකුගෙන් ලබාගත් සහතිකයක්
- ii. ගොඩනැගිලි වැඩවල හැටුම් මූලිකාංග අනුමත සැලසුම්වලටත්, අවසර පත්‍රයටත්, අනුකූලව හා අධිකාරියට ඉදිරිපත් කරන ලද පිරිමැවුම්වලට එකඟව ඔහුගේ අධීක්ෂණය යටතේ සිදු කෙරුණු බවටත් සහ

ගොඩනැගිලි ව්‍යුහමය වශයෙන් ආරක්ෂාකාරී බවටත් වරලත් හෝ ලියාපදිංචි සිවිල් ඉංජිනේරුවකුගෙන් හෝ ආණ්ඩුව විසින් ඉංජිනේරුවකු වශයෙන් සේවයේ යෙදවීම සඳහා හඳුනාගනු ලැබූ සුදුසුකම් ඇති තැනැත්තෙකුගෙන් ලබාගත් සහතිකයකි.

iii. ගොඩනැගිල්ලේ යාන්ත්‍රික, විදුලි, ජලාපවහන, වායුසම්පීරණ හෝ වෙනත් සම්බන්ධිත වැඩ සඳහා අදාළ සුදුසුකම්ලත් තැනැත්තන්ගෙන් එකී වැඩ ඔවුන්ගේ අධීක්ෂණය යටතේ හා අධිකාරියට අවශ්‍ය විය හැකි ආකාරයෙන් අනුමත සැලසුම් හා පිරිවිතරයන්ට අනුකූලව කරගෙන යන ලද බවට සහතිකද වේ.

iv. නාගරික සංවර්ධන අධිකාරියේ රෙගුලාසිවලට අනුකූලව අනුමත කරන ලද වර්ග අඩි 6000 ට වැඩි සියළු ඉදිකිරීම්, රෙගුලාසිවලට අනුකූලව ඉදිකරන්නේද යන්න පසුපරම් කිරීම සඳහා එම ගොඩනැගිලි අනුමත කළ දින සිට වසරක් ඇතුළත නාගරික සංවර්ධන අධිකාරියෙන් පසුපරම් වාර්තාවක් ලබාගෙන ඉදිරිපත් කළයුතුය. තවද, වසරක් ඇතුළත ඉදිකිරීම් නිම කිරීමට නොහැකි අවස්ථාවලදී සංවර්ධන බලපත්‍රය දීර්ඝ කරන කාලය අනුව පසුපරම් සහතිකයද නැවත ලබාගැනීමට ඉල්ලුම් කළ යුතුය. එවැනි ගොඩනැගිලි සඳහා අනුකූලතා සහතික ලබාගැනීමේදී පසුපරම් වාර්තාව අනිවාර්යය වන අතර, එසේ නොමැති නම්, 5 වන උපලේඛනයේ සඳහන් සේවා ගාස්තුවකට යටත් විය යුතුය. ඒ සඳහා සුදුසුකම්ලත් තැනැත්තා වශයෙන් වරලත් ගෘහ නිර්මාණ ශිල්පියා වගකිය යුතුය. එසේ නොකරන නිලධාරීන් සම්බන්ධයෙන් ශ්‍රී ලංකා ගෘහ නිර්මාණ ශිල්පීන්ගේ ආයතනය දැනුවත් කරනු ලැබේ.

අධිකාරිය විසින් කරනු ලබන පරීක්ෂාවන් 55. (1) සහාපති විසින් හෝ ඔහුගේ බලයලත් නියෝජිතයා විසින් යම් ගොඩනැගිල්ලක පදිංචිය සඳහා හා ඉඩමක් වන අවස්ථාවේදී පාවිච්චිය සඳහා 54

වන රෙගුලාසිය යටතේ අනුකූලතා සහතිකයක් නිකුත් කිරීමට මත්තෙන්, යම් ගොඩනැගිලි කාර්යයක් කරගෙන යනු ලබන කවර අදියරකදී හෝ නීතියේ සියළු විධිවිධානවලට සහ මෙම නියමයන්ට අනුකූලදැයි නිගමනය කිරීමේ සහ අනුමත කරන ලද සැලැස්ම හෝ සංවර්ධන කටයුත්තක් මෙම සැලසුම් ඒවා සකස් කරන ලද අදාළ සුදුසුකම්ලත් තැනැත්තාගේ හෝ තැනැත්තන්ගේ අවධානය අනුමත සැලැස්මෙන් හෝ මෙම නියමය යටතේ ඉදිරිපත් කරන ලද සංවර්ධන කටයුත්තක වෙනත් සැලසුමකින් බැහැරවන අවස්ථාවන් කෙරෙහිත්, නැතහොත් එම සැලසුමට හෝ සැලසුම්වලට අනුකූලව සංවර්ධන කාර්යය සම්පූර්ණ නොකිරීම කෙරෙහි හෝ මෙම නියමයේ විධිවිධාන හෝ අවසර පත්‍රය හෝ සැලසුම් හෝ ඒවායේ සඳහන් හා ඔහු විසින් පිළිපැදිය යුතු අවශ්‍යතාවයන් කෙරෙහිත් යොමු කිරීමේ පරමාර්ථය සඳහාත් යම් ගොඩනැගිල්ලකට හෝ ඉඩමකට ඇතුළුව එය පරීක්ෂා කර බැලිය හැකිය.

(2) අධිකාරියේ බලයලත් නියෝජිතයා (1) වන ඡේදය යටතේ යම් ගොඩනැගිල්ලකට හෝ යම් සංවර්ධන කටයුත්තකට ඇතුළුවී එය පරීක්ෂා කිරීමට පෙරාතුව එසේ කිරීමට ඇති තම බලය ලිඛිතව ඉදිරිපත් කොට හා ප්‍රදර්ශනය කොට තමා විසින්ම හඳුන්වා දිය යුතුය.

ගොඩනැගිල්ලක
තාවකාලික පදිංචියක්
සඳහා බලපත්‍රය

56. (1) ගොඩනැගිල්ල අනුමත සැලසුමට හෝ සැලසුම්වලට පටහැනි වීම නැතහොත් අධිකාරිය විසින් සැලැස්මේ හෝ සැලසුම්වල පිටසන් කරන ලද අවශ්‍යතාවයන් හා එකඟ නොවීම හෝ ගොඩනැගිල්ල සම්බන්ධව වැඩ සම්පූර්ණ නොකිරීම නිසා ගොඩනැගිල්ලක හෝ එහි කොටසක පදිංචිවීම සඳහා අනුකූලතා සහතිකයක් නිකුත් නොකළද එසේ පටහැනි වීම, එකඟ නොවීම හෝ සම්පූර්ණ නොකිරීම අධිකාරියේ මතය අනුව බරපතල තත්ත්වයක් නොවන්නේ නම්, එය එම කාලය තුළ ගොඩනැගිල්ලේ හෝ එහි කොටසක පදිංචිවී සිටින තැනැත්තාගේ හෝ තැනැත්තන්ගේ සුභසිද්ධියට හා ආරක්ෂාවට කවරාකාරයකින් හෝ අනතුරුදායක නොවේ නම් අධිකාරියට එම ගොඩනැගිල්ලෙහි හෝ එහි කොටසක් මාස හයකට නොවැඩි කාලයකට තාවකාලිකව පදිංචිවීම සඳහා බලපත්‍රයක් දීම හෝ බලපත්‍රය අළුත් කිරීම කළ හැකිය.

(2) | වන ඡේදය යටතේ අධිකාරිය විසින් සුදුසුයැයි කල්පනා කරනු ලබන නියමයන් හා කොන්දේසි මත බලපත්‍රයක් ලබාදීම හෝ බලපත්‍රය අළුත් කිරීම කරනු ලැබිය හැකි අතර, එම නියමයන් හෝ කොන්දේසි කිසිවක් කඩ

කරනු ලැබූ විට එම බලපත්‍රය ප්‍රත්‍යාදිෂ්ඨ කළ යුතුය.

ගොඩනැගිල්ලක පදිංචිය සඳහා වන අනුකූලතා සහතිකයේ අන්තර්ගතයන් හා එය ප්‍රදර්ශනය කිරීම

57. (1) ගොඩනැගිල්ලක පදිංචිය සඳහා වන අනුකූලතා සහතිකය හෝ එහි තාවකාලික පදිංචිය සඳහා වන බලපත්‍රය මගින් ගොඩනැගිල්ල කවර පරමාර්ථයක් සඳහා ඉදිකරනු ලැබුවේදැයි යන්න සඳහන් කළයුතු අතර, ගොඩනැගිල්ල අනේවාසික හෝ බහුකාර්ය ගොඩනැගිල්ලක් වන කල්හි සහතිකය හෝ බලපත්‍රය මගින් ;

(අ) ගොඩනැගිල්ල කොටස් ගණනාවක් ඇතිව සැලසුම් කොට අනුමත කිරීම සඳහා අරමුණු වූ ප්‍රයෝජනය හෝ ප්‍රයෝජනයද,

(ආ) ගින්නක් හටගත් විට, එයින් බේරී යා හැකි මාර්ග කීදෙනෙක් සඳහාද යන්න, සහ

(ඇ) එක් එක් මහල මගින් දැරිය හැකි උපරිම අවසර දිය හැකි සජීවී භාරයද සඳහන් කළයුතුය.

(2) අනේවාසික ගොඩනැගිල්ලකදී පදිංචිය සඳහා වන අනුකූලතා සහතිකයේ පිටපත් හෝ ගොඩනැගිල්ලේ තාවකාලික පදිංචිය සඳහා වන බලපත්‍රයද ගොඩනැගිල්ලේ සෑම මහලකම හෝ කොටසකම අධිකාරිය විසින් විධානය කරනු ලැබිය හැකි ආකාරයෙන් ගිනි ආරක්ෂක විධානයේ (Fire Escape Direction) පිටපතද බලපත්‍රය ප්‍රදර්ශනය කරනු ලබන ගොඩනැගිල්ලේ නියමිත මහලේ සිට හෝ කොටසේ සිට ඇති අනුමත ගිනි ආරක්ෂක මාර්ගය හෝ මාර්ග පැහැදිලිව පෙන්වන මහල් රේඛා සටහනද සමඟ ප්‍රදර්ශනය කළ යුතුය.

(3) පදිංචිය සඳහා වන අනුකූලතා සහතිකය හෝ ගොඩනැගිල්ලක හෝ එහි කොටසක තාවකාලික පදිංචිය සඳහා වන බලපත්‍රයක් සන්නක කර ගැනීමෙන් එහි අයිතිකරු ගොඩනැගිල්ලේ හෝ එහි කොටසක අනුමත සැලසුමේ හෝ සැලසුම්වල පිටසන් කරනු ලැබිය හැකි අදාළ බලයේ හෝ ලිඛිත අවසරයක හෝ වෙනයම් ලිඛිත නීතියක් යටතේ ගොඩනැගිල්ලට හෝ එහි යම් කොටසකට අදාළ විය හැකි අවශ්‍යතාවන්ට අනුකූල වීමෙන් නිදහස් කරනු නොලැබිය යුතුය.

(4) ගොඩනැගිල්ලේ ශක්තිමත්භාවය, සහතිකයේ දක්වන ලද භාරය දැරීමට නොසෑහෙන්නේ නම් හෝ සහතිකයේ අවසර දී ඇති පරමාර්ථය සඳහා

ගොඩනැගිලි ප්‍රයෝජනයට නොගන්නේ නම්, සැලසුම්කරණ කමිටුවේ තීරණය අනුව ගොඩනැගිල්ලේ පදිංචිය සඳහා වන අනුකූලතා සහතිකය අධිකාරිය විසින් කැඳවනු ලැබීම හෝ අවලංගු කිරීම කරනු ලැබිය හැක.

(5) සහතිකය නිකුත් කරන ලද අවස්ථාවේදී බලාත්මකව නොපැවති ලිඛිත නීතියකට අනුකූලවීමට ගොඩනැගිල්ල අපොහොසත් වන විටදී ගොඩනැගිල්ලේ පදිංචිය සඳහා වන අනුකූලතා සහතිකය 4 වන ඡේදය යටතේ ආපසු නොකැඳවිය යුතුය.

(6) ගොඩනැගිල්ල තුළ හෝ එහි කොටසක ගිනි අනතුරු වැඩිවීමට ඉඩ ඇති හෝ පරිසරයට අහිතකර අයුරින් හෝ වාහන තදබදයකට හේතුවන අයුරින් අනුකූලතා සහතිකයේ සඳහන් පරමාර්ථය හැර වෙනත් පරමාර්ථයක් සඳහා ගොඩනැගිල්ල හෝ එහි කොටසක් පාවිච්චියට ගනු ලබන්නේ නම්, ගොඩනැගිල්ලේ හෝ එහි කොටසක අයිතිකරු විසින් එම පරමාර්ථය ගැන හෝ අදහස් කරන ලද පාවිච්චිය ගැන අධිකාරියට දැන්විය යුතු අතර, අධිකාරිය එම පරමාර්ථය හෝ පාවිච්චිය සම්බන්ධයෙන් දෙනු ලැබිය හැකි සියළු විධානයන් හා එකඟව මෙම නියමයන් මගින් කළයුතු යම් අවශ්‍ය වන්නාවූ ගොඩනැගිලි වැඩ ගොඩනැගිල්ල හෝ එහි කොටසක් එම පරමාර්ථය හෝ පාවිච්චිය සඳහා යෝග්‍ය වන පරිදි සිදු කරගෙන යා යුතුය.

(7) පෞද්ගලික පදිංචි නිවසක් නොවන ගොඩනැගිල්ලක පිටවීමේ මාර්ගයක් හෝ ගොඩනැගිල්ලේ තරජපු පෙළකට ඇති සෑම දොර විවරයක්මත් සහ ගොඩනැගිලි සඳහා වන ගිනි පූර්වාරක්ෂක සංග්‍රහයට අනුකූලව එහි සපයනු ලැබ ඇති අනෙක් සියළු ගින්නෙන් බේරීමේ මාර්ගත්, ගිනි නිවීමේ ප්‍රධානියාට අන් අයුරකින් අවශ්‍ය වන්නේ නම් විනා, ගොඩනැගිල්ල හෝ එහි කොටසක් පාවිච්චියට ගැනීමේදී හෝ පදිංචියට ගැනීමේදී අවහිර කිරීම හෝ බාධා කිරීම නොකළ යුතුය.

ගොඩනැගිලි වැඩ සම්පූර්ණ කිරීමෙන් පසුව සිදුවන වැරදි

58. යම් ගොඩනැගිල්ලක හෝ එහි කොටසක් අයිතිකරු, පදිංචිකරු හෝ සංවර්ධකයා ගොඩනැගිල්ල හෝ එහි කොටස නිවාස සංවර්ධනයක කොටසක් හෝ වෙනත් යම් ගොඩනැගිලි සංවර්ධනයක කොටසක් වන විටදී කිසිදු සාධාරණ හේතුවක් නොමැතිව 15 වන නියමයේ විධිවිධානය හා 53 වන නියමයේ හා 57. (2, 6 සහ 7) ඡේදයන් උල්ලංඝනය කරන්නේ නම් හෝ ඒවාට

අනුකූල වීමට අපොහොසත් වන්නේ නම්, නීතිය යටතේ වරදකට වරදකරු වන අතර, වරදකරු කරනු ලැබීමෙන් පසුව නීතියේ 28 වන වගන්තියේ විස්තර කෙරෙන දණ්ඩනයකට යටත් විය යුතුය.

යම් ගොඩනැගිල්ලක හෝ යම් බිම් කට්ටියක අනවසරයෙන් පදිංචිවීම හෝ ප්‍රයෝජනයට ගැනීම

59. (1) අනුකූලතා සහතිකයක් නොමැතිව කිසිම තැනැත්තෙකු ගොඩනැගිල්ලක හෝ එහි කොටසක පදිංචිවීම හෝ ගොඩනැගිල්ල හෝ එහි කොටසක පදිංචිය සඳහා අවසර දීම හෝ යම් ඒකාබද්ධ හෝ උප බෙදීමකට යටත් බිම් කට්ටියක යම් ඉදිකිරීමක් කිරීම නොකළ යුතුය.

(2) 1 වන ඡේදයේ විධිවිධාන උල්ලංඝනය කරන ඕනෑම තැනැත්තකු 1984 අංක 44 දරණ නාගරික සංවර්ධන අධිකාරි (සංශෝධිත) පනතේ II වන කොටසේ 8 වන වගන්තිය යටතේ වරදකට වරදකරු විය යුතුය.

(3) අනුකූලතා සහතිකය ලබා නොගෙන භාවිතා කිරීම හෝ ප්‍රයෝජනයට ගැනීම වරදක් වන අතර, ඒ සඳහා සේවා ගාස්තුවකට යටත් වන අතර, ඊට අදාළ සේවා ගාස්තුව 5 වන උපලේඛනයේ දක්වා ඇත.

(4) අනවසරයෙන් ඉදිකිරීම් කරන ලද කොටසක් සංවර්ධන රෙගුලාසි අනුව රෙගුලාසිගත කළ නොහැකි නම් එය අධිකාරියේ දේපළක් බවට පත් වන්නේය.

ප්‍රසිද්ධ ගොඩනැගිලි සහතිකය

60. (1) පදිංචිකරුවන්ගේ පැටවුම පුද්ගලයන් පන්සියයකට වඩා වැඩිවන ගොඩනැගිල්ලක් හෝ එහි කොටසක අයිතිකරුවකු, පදිංචිකරුවකු හෝ සංවර්ධකයකු විසින් ගොඩනැගිල්ලේ හෝ එහි කොටසක පදිංචිවීම සඳහා අනුකූලතා සහතිකයට වැඩිමනත් වශයෙන් අධිකාරියෙන් ප්‍රසිද්ධ ගොඩනැගිලි සහතිකයකට අයදුම්කොට එය ලබාගත යුතුය. අයිතිකරු, පදිංචිකරු හෝ සංවර්ධකයා විසින් එසේ පදිංචිවීම සඳහා බලය දෙන ප්‍රසිද්ධ ගොඩනැගිලි සහතිකය නොලබා ගොඩනැගිල්ල හෝ එහි කොටසක පදිංචිවීම හෝ එය ප්‍රයෝජනයට ගැනීම නොකළ යුතු අතර, ගොඩනැගිල්ල හෝ එහි කොටසක් පදිංචිවීමට හෝ ප්‍රයෝජනයට ගැනීමට අවසර නොදිය යුතුය.

(2) ප්‍රසිද්ධ ගොඩනැගිලි සහතිකය එහි නිශ්චිතව සඳහන් පරිදි අවුරුදු පහකට නොවැඩි කාලයකට වලංගු විය යුතුය. තවද, එහි අයිතිකරු, පදිංචිකරු හෝ සංවර්ධකයා විසින් කරන ලද ඉල්ලීමක් මත අළුත් කරනු ලැබිය හැකිය. එබඳු ඉල්ලීමක් කළ යුත්තේ වලංගු අවසර පත්‍රය ඉකුත්වීමට දෙමාසයකට පෙරාතුවය.

(3) පදිංචිකරුවන්ගේ පැටවුම පුද්ගලයන් පන්සියයක් ඉක්මවන ප්‍රසිද්ධ

ගොඩනැගිලි සහතිකයක් අධිකාරිය විසින් නිකුත් කිරීම හෝ අළුත් කිරීම සඳහා කෙරෙන අයදුම් පත්‍රය සමඟ,

(අ) ගොඩනැගිල්ලක ව්‍යුහමය වශයෙන් පුද්ගලයන් පන්සියයකට වැඩි පදිංචිකරුවන් සංඛ්‍යාවකගේ බරක් දැරීමට තරම් ශක්තිමත් බව ස්ථිර කරමින් සුදුසුකම්ලත් තැනැත්තෙකුගෙන් ලබාගත් සහතිකයක්ද සමඟ,

(ආ) පැහැදිලි වර්ණවලින් පහත සඳහන් විස්තර දක්වමින් 1:200 පරිමාණයට අදින ලද ගොඩනැගිල්ලේ හෝ එහි කොටසකට අයිතිකරුගේ හෝ ඔහුගේ නියෝජිතයා විසින් සහතික කරන ලද ගොඩනැගිල්ලේ හෝ එහි කොටසක සෑම මහලකම සැලැස්මේ පිටපත් හතරක්ද,

- i. ගොඩනැගිල්ලෙන් හෝ එහි කොටසකින් අපේක්ෂිත ප්‍රයෝජනය හා පදිංචිකරුවන්ගේ පැටවුමද,
- ii. ගොඩනැගිල්ල හෝ එහි කොටස සඳහා අනුමත ගින්නෙන් බේරීමේ උපක්‍රම හා ගින්නෙන් බේරීමේ මාර්ග මෙන්ම ප්‍රධාන ගිනි නිවීමේ නිලධාරී විසින් ගොඩනැගිලි සඳහා ගිනි පූර්වාරක්ෂක සංග්‍රහයේ පරිදි ඊට සම්බන්ධ වෙනත් අවශ්‍යතාවන්ද,
- iii. ගොඩනැගිලි සඳහා වන ගිනි පූර්වාරක්ෂක සංග්‍රහය හෝ ප්‍රධාන ගිනි නිවීමේ නිලධාරියාට අනුව ගොඩනැගිල්ලේ හෝ එහි කොටසක ඇති ගිනි නිවීමේ උපකරණවල සවිකොට ඇති ස්ථාන හා ඒවායේ වර්ගයද,
- iv. සෑම ජනේලයකමත්, ආලෝකය, ස්වභාවික සංවාතනය, වායුසම්කරණ පද්ධති සඳහා සෑම බාහිර බිත්තියකම ඇති වෙනත් විවරවලත්, තිබේ නම් අනෙකුත් සංවාතන මාර්ගවලත් පිහිටීම සහ ඒවායේ විශාලත්වයද සහ
- v. සෑම ඔසවනයකම විදුලි සෝපානයකම ගිනි ආරක්ෂණ පද්ධතියක්ම සුවක ගිනි නිවනක මෙන්ම වෙනත් සේවා උපකරණවල පිහිටීමද,

(ඇ) අදාළ සුදුසුකම්ලත් එක් තැනැත්තෙකුගෙන් හෝ තැනැත්තන් වැඩි දෙනෙකුගෙන් ඔවුන් ගොඩනැගිල්ල හෝ එහි කොටසක් සහ (ආ) උප ඡේදයේ සඳහන් සෑම පද්ධතියක්ම හා උපකරණයක්ම පරීක්ෂා කළ බවත්, ගොඩනැගිල්ල හෝ එහි කොටස සහ පද්ධති හා උපකරණ මනා ක්‍රියාකාරීත්වයෙන් පවතින බවත්, ඒවා පනතට හා ඒ යටතේ සාදන ලද යම් නියමයකට හා මෙම නියමයන්ටද ගොඩනැගිලි සඳහා වන ගිනි පූර්වාරක්ෂක

සංග්‍රහයටද අනුකූල බවද සහතික කරමින් අධිකාරියට අවශ්‍ය වන ආකාරයේ සහතිකයක්ද,

(ඇ) 61 වන නියමය යටතේ ගොඩනැගිල්ල හෝ එහි කොටස සඳහා ආරක්ෂක නිලධාරියකු වශයෙන් ක්‍රියාකිරීමට නම් කරනු ලැබූ තැනැත්තාගේ අධිකාරියට අවශ්‍ය විය හැකි පරිදි තම සුදුසුකම් හා වෙනත් අදාළ විස්තරද ඉදිරිපත් කළ යුතුය.

(4) (3) වන ඡේදය යටතේ ප්‍රසිද්ධ ගොඩනැගිලි සහතිකයක් අළුත් කිරීම සඳහා කරනු ලබන අයදුම්පතේ (ආ) උප ඡේදයේ සඳහන් මහල් සැලැස්ම, එය අධිකාරියට ඉදිරිපත් කරනු ලැබූ අවසන් දිනයේ සිට එහි සඳහන් විස්තර වෙනස්වී නොමැති නම්, යළි ඉදිරිපත් කිරීම අවශ්‍ය නොවේ.

(5) ප්‍රසිද්ධ ගොඩනැගිලි සහතිකයක් නිකුත් කිරීම හෝ අළුත් කිරීම සඳහා (3) වන ඡේදය යටතේ අයදුම්පතක් ඉදිරිපත් කරනු ලැබූ අවස්ථාවකදී, අධිකාරිය විසින් ප්‍රසිද්ධ ගොඩනැගිලි සහතිකය නිකුත් කිරීම හෝ අළුත් කිරීම ප්‍රතික්ෂේප කරනු ලැබිය හැකිය. නැතහොත් අධිකාරිය සුදුසුයැයි සිතන නියමයන් හා කොන්දේසි මත ප්‍රසිද්ධ ගොඩනැගිලි සහතිකය නිකුත් කිරීම හෝ අළුත් කිරීම කරනු ලැබිය හැකිය.

(6) මෙම නියමයන් යටතේ නිකුත් කරන ලද හෝ අළුත් කරන ලද යම් ප්‍රසිද්ධ ගොඩනැගිලි සහතිකයක් පහත හේතූන් මත අධිකාරිය විසින් අවලංගු කළ හැක.

(අ) සහතිකයේ සඳහන් යම් නියමයන් හෝ කොන්දේසි කඩ කිරීම.

(ආ) 61 වන නියමයේ විධිවිධාන හා අනුකූල වීමට අපොහොසත් වීම.

(ඇ) එවැනි ප්‍රසිද්ධ ගොඩනැගිලි සහතිකයක් සඳහා වන අයදුම්පතෙහි හෝ සහතිකය නිකුත් කිරීමට පදනම් කරගත් සැලසුම් හෝ වක්‍රලේඛවල අඩංගු වැදගත් කරුණු යම් දුර්වලතාවක් තිබීම හෝ

(ඈ) ප්‍රසිද්ධ ගොඩනැගිලි සහතිකය නිකුත් කරනු ලැබූ ගොඩනැගිල්ල හෝ එහි කොටස තුළ ප්‍රධාන ගිනි නිවීමේ නිලධාරියා තෘප්තියට හේතුවන පරිදි ප්‍රමාණවත් ගිනි ආරක්ෂක ක්‍රියා මාර්ග නොගැනීමෙන් ගිනි උවදුරු වැඩිවේ යැයි දැනීම.

ආරක්ෂාව පිළිබඳ
වගකීම

61. මහලේ වර්ග ප්‍රමාණය වර්ග මීටර් 5000 කට වැඩි හෝ 1000 කට වැඩි පදිංචිකරුවන් පිරිසක් සහිත ගොඩනැගිල්ලක හෝ එහි කොටසේ අයිතිකරු, පදිංචිකරු හෝ සංවර්ධකයා විසින් පහත සඳහන් පරමාර්ථ සඳහා ආරක්ෂක නිලධාරියා වශයෙන් ක්‍රියාකිරීම පිණිස වගකිව යුතු තැනැත්තෙකු නම් කරනු ලැබීම කළ හැකිය.

(අ) ගොඩනැගිල්ල හෝ එහි කොටස තුළ මනා ගෘහ පාලන රීති හා ගිනි ආරක්ෂක පූර්වෝපායන් ක්‍රියාත්මක කිරීම.

(ආ) ගොඩනැගිල්ල හෝ එහි කොටස තුළ ඇති සියළු ගින්නෙන් බේරී යා හැකි මාර්ග, විදුලි සෝපාන, ගිනි ආරක්ෂණ පද්ධති සහ උපකරණ නඩත්තුව අධීක්ෂණය කිරීම.

(ඇ) ගින්නක් හටගත් විට ගොඩනැගිල්ලේ හෝ එහි කොටසක සේවයේ නියුතු හෝ එය පාවිච්චි කරන සියළු පුද්ගලයන්ට ගින්නෙන් බේරීමේ සියළුම ක්‍රම පිළිබඳව දැනීමක් ලබාදීම සඳහා කලින් කළ ගිනි සරඹ සංවිධානය කිරීම.

ප්‍රසිද්ධ
ගොඩනැගිල්ලක්
පාවිච්චි කිරීමේදී
සිදුවන වැරදි

62. පුද්ගලයන් 500 කට වැඩි පදිංචිකරුවන්ගේ බරක් සහිත ගොඩනැගිල්ලක හෝ එහි කොටසක අයිතිකරු හෝ සංවර්ධකයා සාධාරණ හේතුවක් නොමැතිව 59 වන නියමයේ 1 වන ඡේදයේ හෝ 60 වන නියමයේ විධිවිධාන කිසිවක් උල්ලංඝනය කරන්නේ නම් හෝ එයට අනුකූල වීම පැහැර හරින්නේ නම් නීතියේ 59 වන වගන්තිය යටතේ යම් වරදකට වරදකරු වන්නේය.

හරිත ගොඩනැගිලි
සහතිකකරණය සඳහා
අවසන් සහතිකය
ලබාගැනීම

63. හරිත සංකල්පය අනුව ගොඩනැගිලි සඳහා අනුකූලතා සහතිකය ලබාගැනීමේදී අවසන් හරිත ප්‍රමිති සහතිකය නාගරික සංවර්ධන අධිකාරිය මගින් ලබාගැනීම සිදු කළ යුතුය.

2.5 භාවිතයේ වෙනස්වීම සම්බන්ධ රෙගුලාසි

භාවිතය වෙනස් කිරීම 64. 1982 අංක 4 දරණ පනතින් සංශෝධිත වූ 1978 අංක 41 දරණ නාගරික සඳහා සැලසුම් ඉදිරිපත් කිරීම සංවර්ධන අධිකාරිය නීතියේ අංක 8එ (1) හා 8ඒ (3) දරණ වගන්තීන් අනුව කිසියම් සංවර්ධන කාර්යයක් සඳහා නිකුත් කරන ලද බලපත්‍රයක, එය නිකුත් කරන ලද අවසර පත්‍රයෙහි සඳහන් කාර්යය නොවන වෙනත් යම් කාර්යයක් සඳහා පාවිච්චි කරනු නොලැබිය යුතුය. ඉහත කී පනතේ 29 වගන්තිය අනුව කිසියම් භාවිතයක් වෙනත් භාවිතයක් සඳහා යොදා ගැනීම සම්බන්ධයෙන් පැහැදිලි කිරීමක් සිදු කර ඇත.

ඒ අනුව, ඉහත කී පනතේ 26 ආ හා 28 අ(1) වගන්තීන් යටතේ නොකිසියක් යොමු කරමින් අවසර පත්‍රයේ සඳහන් කාර්යයට පරිබාහිර ලෙස පවත්වාගෙන යන්නාවූ භාවිතයක් සම්බන්ධයෙන් සේවා ගාස්තු අයකර ගැනීම හා කිසියම් භාවිතයක් වෙනස් කරන ලෙස නියම කිරීමේ බලය අධිකාරිය සතු වන්නේය.

මෙහිදී අනුගමනය කළයුතු ක්‍රියාදාමය පහත පරිදිය.

1. ගැසට් පත්‍රයක් මගින් ප්‍රකාශයට පත් කරන ලද සංවර්ධන සැලැස්මක් පවතින අවස්ථාවේදී;
 - 1.1 අනුමත සැලැස්මෙහි සඳහන් භාවිතය හැර නිසි අනුමැතියකින් තොරව වෙනත් භාවිතයකට යොදාගෙන ඇති දේපළ සම්බන්ධව සමීක්ෂණයක් පැවැත්වීම.
 - 1.2 අනවසරයෙන් භාවිතයන් වෙනස් කරන ලදැයි හඳුනාගත් පාර්ශවයන් වෙත එම භාවිතය වෙනස් කිරීම නීත්‍යානුකූල නොවන බව පැහැදිලි කිරීමක් කොට,
 - (අ) අනුමත භාවිතය සඳහා නැවත පත් කිරීම හෝ
 - (ආ) පවත්වාගෙන යන භාවිතය සඳහා අනුමැතියක් ලබාගැනීම යන කාරණා ඉටු කළයුතු බව දැන්වීම.
 - 1.3 කිසිවෙක් ඉහත (ආ) අනුව කටයුතු කිරීමට එකඟ වන්නේ නම්, භාවිතය වෙනස් කිරීම සඳහා අයදුම්පත 1 වන උපලේඛනයේ “ඊ” ආකෘතිය මගින් ඉදිරිපත් කර ඇති WP2018/1 නමැති ආකෘතිය සම්පූර්ණ කර, අනුමත වූ ඉඩමේ පිඹුරුපත, ගොඩනැගිලි සැලැස්ම හා වරිපනම් ලදුපත යන ලේඛනවල පිටපත් සමඟ මෙහි V වන උපලේඛනයෙහි සඳහන් නියමිත ගාස්තු ගෙවා අධිකාරිය වෙතින් ලබාගත යුතුය.

- 1.4 අයදුම්කර ඇති නව භාවිතය ගැසට් කරන ලද සංවර්ධන සැලැස්මෙහි කලාපීකරණ රෙගුලාසිවලට අනුකූල වන්නේද? පවත්නා භූමි පරිභෝජන රටාවට අනුකූල වන්නේද? පාරිසරික, සමාජීය, සිවිල් හා වෙනත් ගැටළුකාරී තත්වයන් අවම වන්නේද? රථවාහන නවතා තැබීමේ ඉඩකඩ, විවෘත ඉඩමේ භූමි ප්‍රමාණය හා ප්‍රවේශ මාර්ග පළල, යටිතල පහසුකම් යනාදිය සතුටුදායක වන්නේද? හා අසල්වැසිත්ව හිරිහැරයක් වන්නේද? යනාදී වශයෙන් ස්ථානයේ පවතින ප්‍රායෝගික තත්වයන් සැලකිල්ලට ගෙන නව භාවිතය සඳහා එක් වසරක තාවකාලික අනුමැතියක් ලබාදීම අධිකාරිය විසින් සලකා බැලිය හැකිය.
 - 1.5 එම එක් වසරක කාලය තුළ යටෝක්ෂිත නව භාවිතය හා ක්‍රියාකාරීත්වය සම්බන්ධයෙන් අධිකාරිය සෑහීමකට පත්වන්නේ නම්, අයදුම්කරුවන්ගේ ඉල්ලීම් සලකා බලා නව භාවිතය පවත්වාගෙන යාම සඳහා කාලය දීර්ඝ කිරීම අධිකාරිය විසින් සලකා බැලිය හැකිය.
 - 1.6. භාවිතය වෙනස්වීම සම්බන්ධව විරෝධතාවක් ලැබී ඒ සම්බන්ධව විධිමත් පරීක්ෂණයකින් පසුව අධිකාරියට තීරණයක් ගත හැකිය.
 - 1.7 එසේ වුවද, භාවිතය වෙනස් වීම සම්බන්ධයෙන් පෙර ලබාගත් අනුමැතියකින් පසුව බාහිර විරෝධතාවන්ගෙන් තොරව පවත්වා ගෙන යයි නම් ඉල්ලීම අනුව වසරකට වැඩි කාලයකට වුවද (උපරිම වසර 03 ක් දක්වා) එකවර අනුමැතිය සලකා බැලිය හැකිය.
2. කිසියම් ප්‍රකාශිත ප්‍රදේශයක ගැසට් කරන ලද සංවර්ධන සැලැස්මක් නොමැති අවස්ථාවකදී 1982 අංක 4 දරණ සංශෝධිත පනතේ 8එ හා 8ඒ වගන්තීන් අනුව ඉහත 1.1 සිට 1.5 දක්වා වගන්තිවල සඳහන් කටයුතු සිදුකළ හැකිය.
 3. ඉහත 1 හා 2 ට අදාළව අනුමත වූ සැලසුම් ඉදිරිපත් කිරීමට යම් පාර්ශවයකට හැකියාවක් නොමැත්තේ නම්, පවත්නා භාවිතය සම්බන්ධයෙන් ඉහත 1.4 අනුව අධිකාරිය සෑහීමකට පත්වන්නේ නම්, භාවිත ගොඩනැගිල්ල දැනට පවත්නා අයුරු දැක්වෙන සැලැස්මක් ලබාගැනීමෙන් අනතුරුව ඉහත 1.3 සිට 1.5 දක්වා වූ කටයුතු සිදුකළ හැකිය.
 4. යම් හෙයකින් භාවිතය වෙනස් කිරීම ස්ථිර ලෙස සිදු කිරීමට යම් පාර්ශවයක් අදහස් කරයි නම්, ඒ සඳහා සංවර්ධන සැලැස්මෙහි සැලසුම් හා ගොඩනැගිලි රෙගුලාසි පාදක කර ගනිමින් පළාත් පාලන ආයතන මගින් ඉටුකරවා ගත යුතුය.

5. ඉහත 1 හි 1.2 (ආ) සිට 4 දක්වා කාර්යයන් සඳහා කිසියම් පාර්ශවයක් එකඟ නොවන්නේ නම්;
 - 5.1 අදාළ ගොඩනැගිල්ල අනුමත භාවිතය සඳහා නැවත පත් කරන ලෙස දැන්වීම හා එකඟ නොවන්නේ නම්,
 - 5.2 පනතේ 28 වගන්තිය හා අනුශාංගික වගන්ති අනුව නීති මගින් කටයුතු කළ යුතුය.
6. භාවිතය වෙනස් කිරීම සඳහා අනුමැතිය ලබාදෙන අවස්ථාවලදී එක් වර්ෂයක් සඳහා වර්ග මීටර් 1 ක් සඳහා V වන උපලේඛනයේ සඳහන් ගාස්තු ගෙවිය යුතුය.
7. සේවා ගාස්තු අය කිරීම සඳහා බිම් වර්ග ප්‍රමාණය ගණන් බැලීමේදී සියළු මහල්වල වර්ගඵලය හා සඳළුතල (මීටර් 1 ට වඩා ඉදිරියට නෙරා ඇති) ආදියද සැලකිල්ලට ගත යුතුය.

2.6 වෙනත් කරුණු

අභියාචනා

65. යම් අයදුම්කරුවකු තමාගේ මූලික සැලසුම් නිරාකරණ අයදුම්පත්‍රය හෝ සැලසුම්කරණ අනුමැතිය සඳහා වන විධිමත් අයදුම්පත්‍රය ගැන අධිකාරිය විසින් ගනු ලබන තීරණයෙන් අතෘප්තියට පත්වන්නේ නම්, එම තීරණය ඔහු වෙත දැනුම් දෙනු ලැබීමෙන් දින තිහක් ඇතුළත විෂයභාර අමාත්‍යවරයා වෙත ලිඛිත අභියාචනයක් ඉදිරිපත් කිරීමට ඔහුට පුළුවන.

එසේ වුවද ලබාදෙන ලද තීරණය සම්බන්ධයෙන් සෑහීමට පත් නොවන්නේ නම්, මූලික වශයෙන් අධිකාරිය වෙතද අභියාචනය කළහැකිය.

සැලසුම් පිළි නොගැනීම.

66. නීතිය යටතේ ඉදිරිපත් කරනු ලැබූ සැලැස්මක්, ඇදීමක් හෝ ගණනය කිරීමක් එය අත්සන් කරන සුදුසුකම්ලත් තැනැත්තාගේ වෘත්තීය නිපුණතා පරාසයෙන් බාහිර යැයි අධිකාරිය අදහස් කරන්නේ නම්, එම සැලසුම් ඇදීම හෝ ගණනය කිරීම් ප්‍රතික්ෂේප කිරීමට අධිකාරියට පුළුවන. එසේ නැතහොත් ඒවා පිළිගනු ලබන්නේ නම්, එම සැලසුම් ඇදීම හෝ ගණනයන් කිරීම් අධිකාරිය සන්තකයේ තබාගනු ඇත.

සැලසුම් අනුමත කිරීම සඳහා ඇති කාල පරාසය

67. (1)(අ) නීතිය යටතේ යම් සංවර්ධන කටයුත්තක සැලසුමක් ඉදිරිපත් කරනු ලබන විටදී, අධිකාරිය විසින් යම් නියමයන් හෝ කොන්දේසි පනවා හෝ නොපනවා අයදුම්පත්‍රය ලියාපදිංචි කළ දින සිට ලිඛිත මාසයක් ඇතුළත එය අනුමත කළයුතු අතර, තාවකාලික ගොඩනැගිල්ලක් සම්බන්ධයෙන් වූ විටදී සැලැස්ම හෝ ගොඩනැගිල්ල ඉදිකිරීමට අවසර පතන අයදුම්පත්‍රය අධිකාරිය විසින් තීරණය කරනු ලබන යම් නියමයන් හෝ කොන්දේසි මත තාවකාලික අවසර පත්‍රයක් නිකුත් කිරීමේ බලය අධිකාරිය සතුය.

(ආ) යෝජිත සංවර්ධන ක්‍රියාවෙන් පරිසරයට යම් බලපෑමක් හෝ වෙනත් විදියකින් හෝ අදාළ ඉඩම වෙනත් කාර්යයක් සඳහා වඩාත් යෝග්‍ය වන්නේ යැයි අධිකාරියට හැඟෙන්නේ නම් එවැනි අවස්ථාවන්හිදී යෝජිත සංවර්ධනය සහ එහි අරමුණු සහ ඉදිකිරීම් කාල සීමාව දක්වමින් දින 30 ක කාලසීමාවක් තුළ ඉඩමේ දැන්වීම්

පුවරුවක් ප්‍රදර්ශනය කිරීම මගින් මහජන අදහස් යෝජනා විමසා සිටීමට නියෝග කිරීමේ බලය අධිකාරිය සතුය.

(2) 1 වන ඡේදය යටතේ තාවකාලික ගොඩනැගිල්ලක් ඉදිකිරීම සඳහා නිකුත් කරනු ලබන තාවකාලික අවසරපත එහි නිශ්චිතව සඳහන් කරනු ලැබිය හැකි කාලය සඳහා වලංගු විය යුතුය.

තාවකාලික
ගොඩනැගිල්ල

(3) තාවකාලික ගොඩනැගිල්ල :

- i. විනෝද පරමාර්ථයෙන් සඳහා වන මඩුවක් හෝ
- ii. අවමංගලය, ආගමික හෝ එවැනි වෙනත් පරමාර්ථ සඳහා වන මඩුවක් හෝ
- iii. ගොඩනැගිලිකරුගේ වැඩ මඩුවක් හෝ ගබඩාවක් හෝ යම් අළුත් වැඩක් සම්බන්ධයෙන් ප්‍රයෝජනයට ගනු ලබන වෙනත් මඩුවක් හෝ
- iv. විශාල දැන්වීම් පුවරුවක් හෝ දැන්වීම් ප්‍රදර්ශනය සඳහා වන රාමුවක් හෝ සංඥා පුවරුවක් හෝ වෙනත් දැන්වීම් ප්‍රචාරක උපක්‍රම හෝ
- v. යම් ගොඩනැගිලි වැඩ සම්බන්ධව විටීයේ හෝ පියමගෙහි ඇති ආරක්ෂක පුවරුවක් පැන්නූම් වේදිකාවක් (Catch platform) හෝ පැති පියමං මඩුවක් හෝ
- vi. විටීයක් මත ඇති පලංචියක් හෝ
- vii. ගොඩනැගිල්ලක අලෙවිසැලක් හෝ මඩුවක් හෝ වෙළඳ ප්‍රදර්ශන, විවිධ ප්‍රසංග හෝ ප්‍රදර්ශන පරමාර්ථ කොටගත් වෙනත් පරිශ්‍රයක් හෝ වන කල්හි නිකුත් කළයුතු අවසරපත වසරකට නොඅඩු කාලයකට වලංගු විය යුතුය.

(4) යම් ගොඩනැගිල්ලක හෝ ගොඩනැගිලි වැඩවල සැලැස්මක් අනුමත කිරීමෙන් පසුව අධිකාරිය විසින් ගොඩනැගිල්ලක හෝ ගොඩනැගිලි වැඩ ආරම්භ කිරීමට, කරගෙන යාමට හෝ යළි පටන් ගැනීමට අයදුම්කරුට හෝ සැලැස්ම සම්පාදනය කළ හෝ ගොඩනැගිලි වැඩ අධීක්ෂණය කිරීමට නියමිත සුදුසුකම්ලත් තැනැත්තාට දැන ගැනීම සඳහා අනුමැතියේදී දෙනු ලැබූ නියමයන් හා කොන්දේසි තිබේ නම්, ඒ පිළිබඳවද දන්වා සැලැස්මේ පිටපත් දෙකක් ආපසු යැවිය යුතුය.

අවසරය අත්හිටුවීම

68. මෙම නියමය යටතේ කරුණු උල්ලංඝනය වීමක් හෝ වැරදි තොරතුරු ඉදිරිපත් කර අනුමැතිය ලබාගැනීමක් නැතහොත් අනුමැතිය හෝ අවසර දෙනු ලැබූ නියමයන් හෝ කොන්දේසි පිළිපැදීමට අපොහොසත් වුවහොත්, නැතහොත් අධිකාරියට ඕනෑ කරන පරිදි සැලැස්ම හෝ අනෙක් විස්තර ඉදිරිපත් කිරීම පැහැර හරිනු ලැබුවහොත්, අවස්ථානුකූලව එම අනුමැතිය හෝ අවසර ප්‍රත්‍යාදිෂ්ඨ කළ හැකිය.

අනුමැතිය ප්‍රතික්ෂේප කිරීම

69. i. නීතිය යටතේ ඉදිරිපත් කරනු ලැබූ යම් සංවර්ධන කාර්යයක සැලැස්මක් අධිකාරිය අනුමත නොකරන්නේ නම්, අධිකාරිය සංවර්ධන කටයුතු ආරම්භ කිරීමට, කරගෙන යාම හෝ යළි පටන් ගැනීමට නියමිත පරිශ්‍රයේ අයිතිකරුට සහ ද්‍රව්‍ය නියමය යටතේ සැලැස්ම සම්පාදනය කළ හෝ ඉදිරිපත් කළ නැතහොත් 83 වන නියමයේ (ඇ) පරිච්ඡේදය යටතේ ගොඩනැගිලි වැඩ අධීක්ෂණය කිරීමට නියමිත සුදුසුකම්ලත් තැනැත්තාට එම අනුමැතිය ප්‍රතික්ෂේප කර ඒ සඳහා හේතු දක්වා අයදුම්පත ලියාපදිංචි කරනු ලැබූ දිනයේ සිට සති අටක් ඇතුළත සැලැස්මේ එක් පිටපතක් අයදුම්කරු වෙත යවා ගාස්තු රඳවා තබාගත යුතුය.

ii. ඒ ඒ සංවර්ධන මාර්ගෝපදේශ සැලසුම් මගින් ගෘහ නිර්මාණාත්මක, පාරිසරික, සෞන්දර්යාත්මක හා පුරාවිද්‍යාත්මක වටිනාකම් ඇති ප්‍රදේශ හා ගොඩනැගිලි හඳුනාගෙන ඒවායේ ලේඛනයක් පිළියෙල කළයුතුය. අධිකාරියේ පූර්ව අනුමැතිය නොලබා ඒවා කඩා දැමීම, විපර්යාස කිරීම, වෙනස් කිරීම හෝ ඒවාට යම් එකතු කිරීම නොකළ යුතුය.

තවද, මෙම ගොඩනැගිලි භාවිතය වෙනස් කිරීම ඉල්ලනු ලබන අවස්ථාවලදී අවට සංවර්ධනය වී ඇති ආකාරය, පාරේ පළල, ගොඩනැගිලි ආවරණය, කලාප ක්‍රමය හා පවත්නා අපරව්‍යුහ පහසුකම් සලකා බැලීමෙන් පසු නඩත්තුව හා සංරක්ෂණය සඳහා භාවිතය වෙනස් කිරීමට කොන්දේසි සහිතව අවසර දීමට අධිකාරිය සලකා බලනු ඇත.

සහාධිපත්‍ය

දේපළ 70. සහාධිපත්‍ය දේපළ කළමනාකරණ නීතිය යටතේ වන පියවරෙන් පියවර

සංවර්ධනය

හෝ කොටසින් කොටස කරනු ලබන කවරාකාර දේපළ සංවර්ධනයක් අධිකාරිය විසින් සලකා බැලිය හැකි වන අතර, සම්පූර්ණ ඉඩම සංවර්ධනය කිරීම සඳහා යෝජනා කරනු ලබන සැලසුම් පළමු පියවරේදීම අනුමත කරවාගත යුතුය. බිම් කැබලි ආවරණ ප්‍රතිශතය, මහල් වර්ගඵල අනුපාතය හා සේවා අවශ්‍යතා ගණනය කරනු ලැබිය යුත්තේ සම්පූර්ණ සංවර්ධනය සඳහාය. අනුමත සැලසුම්වල යම් වෙනස්කමක් පසුව කරනු ලබන්නේ නම් සම්පූර්ණ සැලැස්ම සංශෝධන සහිතව නැවත ඉදිරිපත් කර අනුමත කරවා ගත යුතුය. සහාධිපත්‍ය දේපළක් නැවත අනුබලයට කිරීම හෝ වෙන් වෙන් ඒකක සඳහා වෙන් කිරීමට කිසිදු ආකාරයකින් සිදු නොකළ යුතුය.

සංවර්ධන මාර්ගෝපදේශ සැලැස්ම

71. සංවර්ධන සැලැස්මේදී හඳුනාගනු ලැබූ විශේෂ ප්‍රදේශයේ අනාගත සංවර්ධනය සඳහා වන අරමුණු සහ දැක්ම ඇතුළත් සංවර්ධන මාර්ගෝපදේශ සැලැස්ම (සං. මා. සැ.) සම්පාදනය කිරීම හා නිකුත් කිරීම පිළිබඳව අධිකාරිය වගකීම දැරිය යුතුය.

සංවර්ධන මාර්ගෝපදේශ ආකෘතියේ නිශ්චිතව සඳහන් මැදි උස පිළිබඳ සීමාවන්, පැති උස හා අවට ඇති සංවර්ධන රටාව, අනාගත සංවර්ධන ප්‍රවණතා, නාගරික රටාවේ ලක්ෂණ, එම ගොඩනැගිල්ලේ භාවිතය හා වෙනත් සම්බන්ධිත සාධක පිළිබඳව ගැඹුරින් සලකා බැලීමෙන් පසුව අදාළ ස්ථානයට බලපාන අයුරින් පමණක් නාගරික සංවර්ධන අධිකාරියේ සැලසුම් කමිටුවේ උපදේශකත්වය මත ලිහිල් කළ හැකිය.

(ආ) මෙම සං. මා. සැ. මගින් ගොඩනැගිලි දුරස්ථ කිරීම, වෙනත් රක්ෂිතයන්, ඉඩම් ප්‍රයෝජනයට ගැනීම, මාර්ග රක්ෂිත, පාරිසරික වැඩිදියුණු කිරීම්, යටිතල සේවා, මාර්ග හා වාහන ගමනාගමනය, විවෘත ඉඩකඩවල පිහිටීම, ගොඩනැගිලිවල උස, සංවර්ධන තීව්‍රතාව, සංරක්ෂණ ප්‍රතිසංවර්ධනය, ගොඩනැගිලි නිමැවුම් හා ඒවායේ පෙනුම, දැන්වීම්කරණ, ශාඛ ආදියේ පාලනය හා ආරක්ෂාව ආදියේ සැලසුම්කරණය, සැලසුම් ප්‍රතිපත්ති හා මාර්ගෝපදේශද ආවරණය වෙයි

(ඇ) සං.මා.සැ. සම්පාදනය කරන තෙක් සංවර්ධන කටයුතු හා භෞතික සංවර්ධනය කිරීම හා සුසංයෝග කිරීමේ අදහසින් මෙම නියමයේ අවශ්‍යතාවන් හා ගැලපෙනැයි සලකනු ලබන වෙනස්කම් කිරීම සඳහා අයිතිකරුට හෝ අදාළ සුදුසුකම්ලත් තැනැත්තාට අධිකාරිය

විසින් විධානය කළ හැකිය.

(ඇ) සං. මා. සැ. සම්පාදනය කරනු ලබන්නේ සැලසුම්කරණ අවශ්‍යතා මත යම් ඒකක ප්‍රදේශ (Unit area) පදනම් කරගෙනය. කෙසේ නමුත් අවසානයේදී සමස්ථ පළාත් පාලන බල ප්‍රදේශය ආවරණය වන සං. මා. සැ. සම්පාදනය කරනු ලැබේ. මෙම සංවර්ධන සැලැස්ම මගින් ඉඩම් හිමියන්ට ඒ ඒ දේපළ සංවර්ධනය ආරම්භ කරන්නේ කෙසේද යන්න පිළිබඳව පැහැදිලි මාර්ගෝපදේශ සපයනු ලැබේ. තවද, එමගින් විශේෂ හා සවිස්තර පාලන විධි අදාළ වන ස්ථානද හඳුනා ගනී.

වෙළඳ දැන්වීම්/ 72. අධිකාරියේ පූර්ව අනුමැතියකින් තොරව වෙළඳ දැන්වීම් පුවරු ප්‍රදර්ශනය වෙළඳ දැන්වීම් පුවරු / කිරීම / ඉදිකිරීම, ප්‍රදර්ශන මැදිරි, දුරකථන කුටි, ප්‍රතිමා ආදිය තැනීම ප්‍රදර්ශන මැදිරි / නොකළ යුතුය. අවස්ථානුකූලව මෙම ක්‍රියාකාරකම් සම්බන්ධයෙන් දුරකථන කුටි ආදී අධිකාරිය විසින් කොන්දේසි පැනවිය හැකිය. අදාළ වන නීති ප්‍රකාර පාලනය අනුකූල නොවන බවට හෙළිවන එවැනි ඕනෑම ක්‍රියාකාරකමක් මෙයට අනුකූල නොවන බවට හෙළිවන එවැනි ඕනෑම ක්‍රියාකාරකමක් අධිකාරිය විසින් තීරණය කරනු ලබන පරිදි ඉවත් කරනු ලැබේ. අනෙකුත් ආයතන එම කටයුතු සඳහා යම් අවසරයක් ලබාදී ඇතිවිට එම අවසරය දින 14 නිවේදන නිකුත් කර ඉවත් කිරීමේ බලය අධිකාරිය සතුවේ.

බිම් කට්ටි ආවරණ සහ 73. වාහන ගමනාගමන තත්ත්වය, ගිනි ආරක්ෂාව, සෞඛ්‍ය, පරිසරය, මහල් වර්ගඵල ආරක්ෂාව, සංවර්ධන වටපිටාව, පුරාවිද්‍යාත්මක වටිනාකම යනාදී බාහිර අනුපාතය සාධකවලින් එකක් හෝ කිහිපයක් හේතු කොටගෙන සංවර්ධනයෙන් ඇති වන බලපෑම් අධිකාරිය විසින් පාලනය කළ නොහැකි යැයි හැඟෙන්නේ නම්, 11 වන උපලේඛනයේ ගොඩනැගිලි පිරිවිතර සම්කරණයට අනුකූල වුවත්, දර්ශනයට බාධා වන හා අනෙකුත් රෙගුලාසි මගින් තවදුරටත් සීමා කළ හැකිය.

රථ ගාල් කිරීම සඳහා 74. (අ) පවත්නා භාවිතය අනුව වාහන නැවැත්වීමේ ඉඩකඩ සඳහා ඇතිවන අමතර අවශ්‍යතා ඉල්ලුම සැලකිල්ලට ගෙන තැනුම්පල තුළ වාහන නැවැත්වීමේ ඉඩ පහසුකම් අවශ්‍යතාවය සම්පූර්ණ කිරීම සඳහා තැනුම්පල තුළ ගෙබිම් අනුපාතය උපරිමය 5% කට සීමාවන ලෙස යාන්ත්‍රික වාහන නැවැත්වීමේ පහසුකම් සඳහා ඉදිකිරීම්වලට අවස්ථාව ලබාදීමට අධිකාරිය සලකා බැලිය හැක.

- ආබාධිත තැනැත්තන් සඳහා සැපයීම විශේෂ අවශ්‍යතා 75. රෝහලක්, නෘත්‍ය ශාලාවක්, නැරඹුම් ආසන පෙළක්, රැස්වීම් ශාලාවක්, දෙපාර්තමේන්තු ගබඩාවක් හෝ ආබාධිත තැනැත්තන් විසින් පාවිච්චි කරනු ලබන වෙනයම් ගොඩනැගිල්ලක් වැනි මහජන ගොඩනැගිල්ලක් ඉදිකිරීම සඳහා අනුමැතිය පතා කරන අයදුම්පත්‍රය ප්‍රවේශ මාර්ගය / පිටවීමේ මාර්ග, ආලින්ද තරප්පු පෙළ, ආරෝහක උපකරණ, වැසිකිළි හා අනෙක් පහසුකම් ඉහත සඳහන් වර්ගයට අයත් තැනැත්තන්ට පහසුවෙන් ප්‍රයෝජනයට ගත හැකි පරිදි, විධිවිධානවලට අනුකූලව සහ 1996 අංක 28 දරණ ආබාධ සහිත තැනැත්තන්ගේ අයිතිවාසිකම් ආරක්ෂා කිරීමේ පනත යටතේ 2006.10.17 හා අංක 1467/15 දරණ ගැසට් නිවේදනයේ නියෝගවලට අනුකූල විය යුතුය.
- සේවා මාර්ග, දුරකථන සහ විදුලි රැහැන්වල සිට කිබිය යුතු පරතරය 76. යෝජිත තැනුම්පලට මායිම්ව හෝ භූගතව හෝ මතුපිටින් ජල මාර්ග, මලාපවහන මාර්ග පද්ධති සහ අපජල අපවහන මාර්ග, විදුලි සංදේශ රැහැන්, විදුලි රැහැන් ගමන් ගන්නේ නම්, යෝජිත සංවර්ධනය සඳහා අදාළ ආයතනවල නිර්දේශ ලබාගත යුතුය. අධිබලැති විදුලි රැහැන් ගමන් ගන්නේ නම්, සිරස් මීටර් 4 ක් හා තිරස් මීටර් 2 ක් දුර තැබිය යුතුය.
- ආරක්ෂාකාරී නොවන ගොඩනැගිලි 77. (i) යම් ගොඩනැගිල්ලක් එහි පදිංචිකරුවන් හට හෝ අන් අයගේ ආරක්ෂාවට අන්තරායකර බවක් ඇති කර ගන්නේ නම් එම අනතුර පහ කිරීම සඳහා එම ගොඩනැගිල්ල අළුත්වැඩියා කිරීම, කඩාහෙලීම හෝ වෙනත් ආකාරයකින් කටයුතු කිරීම පිණිස සුදුසුකම්ලත් රාජ්‍ය ආයතනයකින් නිර්දේශයක් ලබාගැනීමෙන් පසු එහි අයිතිකරුට අධිකාරිය විසින් විධානය කළ හැකිය.
- (ii) ගොඩනැගිල්ල ඉවත් කිරීම අයිතිකරු නොකරන්නේ නම්, ඉවත් කිරීමේ බලය අධිකාරිය සතු වන අතර, ඒ සඳහා වන ඉවත් කිරීමේ ගාස්තු අයිතිකරුගෙන් අයකර ගතයුතු වේ.
- පාරිසරික පනත යටතේ නියමිත ව්‍යාපෘති අනුමත කිරීම සඳහා වන විධිවිධාන 78. (i) පාරිසරික පනත යටතේ “නියමිත ව්‍යාපෘති” ආරම්භ කිරීමේදී ව්‍යාපෘති අනුමත කර ගැනීම සඳහා ඉදිරිපත් කරනු ලබන අයදුම්පත් 1993 අංක 56 දරණ පනතින් සංශෝධිත 1980 අංක 47 දරණ ජාතික පාරිසරික පනතේ iv “ඇ” කොටසේ විධිවිධානවලට අනුකූල විය යුතුය.

ගිනි ආරක්ෂාව

79. (1) සෑම ගොඩනැගිල්ලක්ම එහි පදිංචිකරුවන් සඳහා වැඩි ආරක්ෂාවක් සැලසීමේ අදහසින් අදාළ විය හැකි හෝ අධිකාරිය විසින් නිශ්චිතව දක්වනු ලැබිය හැකි ගිනි ආරක්ෂක අවශ්‍යතා පිළිපැදිය යුතුය.

(2) බිම් මහල හා තවත් මහල් තුනකට වැඩි උස ගොඩනැගිලි සහ මහල් වර්ගඵලයෙන් වර්ග මීටර් 400 ඉක්මවන පොදු ගොඩනැගිලි, කර්මාන්තශාලා මෙන්ම ගබඩාද ගිනි නිවීමේ දෙපාර්තමේන්තුවේ හෝ අදාළ පළාත් අධිකාරිය අවශ්‍ය වේ යැයි තීරණය කරන ගොඩනැගිලි ප්‍රධාන ගිනි නිවීමේ නිලධාරියා විසින් නිර්දේශ කරනු ලබන ආරක්ෂක අවශ්‍යතා හා අනුකූල විය යුතුය.

රක්ෂිත

80. යම් ඉඩම් අනුබද්ධකරී, අදාළ ඉඩම තුළ මාර්ගයකට, ගහකට හෝ යම් ජල මූලාශ්‍රයකට මායිම්ව පිහිටා තිබෙන්නේ නම්, ඉඩම් අනුමැතියේ අදාළ ආයතන නියම කර ඇති රක්ෂිතයන් සහ නියමයන් පිළිපැදිය යුතුය.

ආගමික කටයුතු

81. යම් ස්ථානයක නව ආගමික ස්ථානයක් ඉදිකරන්නේ නම්, ග්‍රාම නිලධාරී මගින් ප්‍රදේශයේ ජනතාවගේ කැමැත්ත ලබාගෙන ප්‍රාදේශීය ලේකම්ගේ සහතිකයක් සහිතව ඉදිරිපත් කළ යුතුය. ආගමික කටයුතු අමාත්‍යාංශ මගින් අවසර ලබාගත යුතුය.

යෝජිත මාර්ග, වීථි රේඛා හා ගොඩනැගිලි රේඛා, වාහන ගාල් කිරීම හා මාර්ගස්ථ වාහන පාලනය කිරීම.

82. (1) (අ) i. මහා සභා රැස්වීමකදී සභාව විසින් සම්මත කරන ලද යෝජනාවක් යටතේ වැලිගම නගර සභාව විසින් අනුමත කරන ලද වීථි රේඛා හා ගොඩනැගිලි රේඛා වැලිගම නගර සභාවේ පරිපාලන සීමාවන් තුළ උපයෝගී කරගත හැකි වීථි රේඛා හා ගොඩනැගිලි රේඛා වශයෙන් සලකනු ලැබේ.

- මාර්ග සංවර්ධන අධිකාරිය සහ අනෙකුත් ආයතන මගින් සිදු කරන මාර්ග පුළුල් කිරීම් සීමාවන් සහ යෝජනාවන් ලබාගෙන, මෙම අධිකාරිය මගින් ගොඩනැගිලි සීමාවන් පනවනු ලැබේ.

අදාළ බල ප්‍රදේශය සඳහා වන සංවර්ධන සැලැස්මේ සඳහන් වීථි රේඛා හා ගොඩනැගිලි රේඛා බලාත්මක වන්නේය. යෝජිත මාර්ග පුළුල් කිරීමේ ඉඩකඩ අධිකාරිය විසින් සැලසුම් ප්‍රදේශය තුළ හඳුනාගත් ව්‍යාපෘතිවලට ඇතුළත් මාර්ග සඳහා යෝජිත මාර්ග හා ගොඩනැගිලි සීමාව නියම කිරීමේ බලය අධිකාරිය සතුය.

- (ආ) i. අනුමැතියලත් වීථි රේඛා හෝ ගොඩනැගිලි රේඛා නොමැති ප්‍රදේශවල මායිමේ සිට අඩි 5 ක අවම ගොඩනැගිලි සීමාවක් පවත්වාගත යුතුය.
 - (ඇ) පළලින් මීටර් 1.0 නොඉක්මවන බැල්කනි, හිරු ආවරණ හෝ අගු හැර කවර හෝ ගොඩනැගිල්ලක් ගොඩනැගිලි රේඛාවෙන් ඔබ්බට නොවිහිදිය යුතුය. එහෙත් එම රේඛාව තුළ පාර පළල් කිරීමට අවශ්‍ය අවස්ථාවකදී වන්දි ලබාගැනීමකින් තොරව කඩා ඉවත් කිරීමකට එකඟ වූ ගිවිසුමක් අත්සන් කිරීමකින් පසු උසින් මීටර් දෙකක් නොඉක්මවන වැටකට, මායිම් තාප්පයකට හෝ වර්ග මීටර් 5 නොඉක්මවන ආරක්ෂක කුටියකට ඉඩදිය හැකිය. කිසිදු ඉදිකිරීමකට අවසර නොදෙන බැවින්
 - (ඈ) පළාත් අධිකාරිය විසින් අනුමත කළ හෝ ආඥාවලත්, යම් වීථි රේඛාවක් හෝ ගොඩනැගිලි රේඛාවක් අධිකාරියේ පූර්ව අනුමැතියකින් තොරව වෙනස් නොකළ යුතුය.
 - (ඉ) අයිතිකරු අවස්ථානුගත පරිදි පළාත් පාලන ආයතනයට හෝ මාර්ග සංවර්ධන අධිකාරියට මෙම අධිකාරි දෙකින් එකක් විසින් හෝ වියදමක් නොදරා වීථි රේඛාව තුළ හෝ මාර්ග ගොඩනැගිලි සීමාව තුළ පිහිටි ඉඩම ඔප්පුවකින් පරිත්‍යාග කරන්නේ නම්, අනුමත වීථි රේඛාවක් සහිතව සංවර්ධන තැනුම්පොල සඳහා ඇති ප්‍රවේශ මාර්ගය සීමා නිර්ණය කොට දැක්වීමේදී, වීථි රේඛාවේ සම්පූර්ණ පළල පාරේ භෞතික පළල වශයෙන් අවස්ථානුකූලව සැලකිල්ලට ගැනීමට අධිකාරියට පුළුවන.
- (2) (අ) සංවර්ධන කටයුතු කරගෙන යාම සඳහා සංවර්ධන අවසරයක් ලබාගැනීමේ පරමාර්ථයෙන් අයදුම්පත්‍රය සමඟ ඉදිරිපත් කරනු ලබන සෑම සැලැස්මක්ම රථගාල් කිරීමේ අවශ්‍යතා පිළිබඳ 10 වන උපලේඛනයේ සඳහන් අවශ්‍යතා හා අනුකූල විය යුතුය. මීට අමතරව අධිකාරියට අවශ්‍ය යැයි හැඟෙන අවස්ථාවක රථවාහන ගමනාගමන බලපෑම් තක්සේරු වාර්තාවක් ඇමුණුම 4 හි සඳහන් විස්තරවලට අනුකූලව ලබා දෙන ලෙස ඉල්ලා සිටිය හැකිය.
- (ආ) අනුමත සංවර්ධනය සඳහා අවසර දී ඇති අනුමත රථගාල් කිරීමේ හා රථ ගමනාගමනය පාලන නියමයන්ට වෙනස්ව කටයුතු කරන

බවට සැක කරන යම් ගොඩනැගිල්ලකට ඇතුළු වී පරීක්ෂා කිරීමේ බලය අධිකාරිය සතුය.

(ඇ) රථ ගාල් කිරීම සඳහා අනුමත ඉඩකඩ එම කාර්යය හැර වෙනත් කටයුත්තකට යොදා ඇතැයි තහවුරු කරගනු ලබන අවස්ථාවක එක් එක් රථ ගාල් කිරීමේ ඉඩකඩ සඳහා මාසයකට රුපියල් විසිදහස (රු. 20,000) බැගින් වන සේවා ගාස්තුවක් අනුමත කාර්යය සඳහා නැවත යොදන තෙක් අධිකාරිය විසින් දිගින් දිගටම අය කළ යුතුය.

සැලසුම් සම්පාදනය කිරීමෙහි නිරත හෝ ගොඩනැගිලි වැඩ හා වෙනත් සංවර්ධන කටයුතු අධීක්ෂණය කිරීම සඳහා යොදවනු ලබන සුදුසුකම්ලත් තැනැත්තාගේ රාජකාරි

83. අදාළ සුදුසුකම්ලත් තැනැත්තකු විසින්,

(අ) තමා විසින් අත්සන් කොට නීතියේ 8 ට වගන්තිය යටතේ ඉදිරිපත් කළයුතු සැලැස්මක් සම්බන්ධව ලබාදීමට අවශ්‍ය වන්නාවූ තොරතුරු එහි අඩංගු යම් විස්තරයක් හෝ ආරංචියක් යටපත් කිරීම නොකොට හැකි තාක් දුරට නිවැරදිව හා පැහැදිලිව ලබාදිය යුතුය.

(ආ) නීතිය යටතේ ඔහු විසින් අත්සන් කරනු ලබන හෝ ඉදිරිපත් කරනු ලබන සිය සැලසුම් හා පිරිවිතර මෙම නියමයන්හි සහ ගොඩනැගිලි සඳහා වන ගිනි පූර්වාරක්ෂක සංග්‍රහය යටතේ සම්පාදනය කරන ලද නියමයක විධිවිධානවලට සහ ගිනි නිවීමේ ප්‍රධානියා විසින් දෙනු ලබන යම් විධානයකට අනුකූලවන බවට සහතික විය යුතුය.

(ඇ) ඔහු විසින් පිළියෙල කරනු ලබන සැලැස්මේ හෝ සැලසුම්වල නැතහොත් මෙම නියමයන් යටතේ ඔහු විසින් අන්‍යාකාරයකින් වගකිව යුතු සියළු ගොඩනැගිලි වැඩ හෝ වෙනත් සංවර්ධන කටයුතු, ඒවා එම සැලසුම් හා සැලසුම්වලට සහ කමිටුව විසින් දෙනු ලබන යම් ලිඛිත නියෝගයකට හෝ විධානයකට අනුකූලව කරගෙන යන්නේ දැයි සහතික කර ගැනීමේ පරමාර්ථයෙන් අධීක්ෂණය කළයුතු අතර, ගොඩනැගිලි වැඩ සම්පූර්ණ කිරීමෙන් පසුව හා වැඩ කරගෙන යනු ලබන ගොඩනැගිල්ලේ අනුකූලතා සහතිකය නිකුත් කිරීමට පෙරාතුව ඔහුගේ අධීක්ෂණ සහතිකය ඉදිරිපත් කළයුතුය.

(ඈ) අධිකාරිය විසින් විධානය කරනු ලබන්නේ නම්, මෙහි පහත නිශ්චිතව සඳහන් ගොඩනැගිලි වැඩ අදාළ වේලාවන්හිදී හෝ අදියරවලදී ගොඩනැගිලි වැඩවල ප්‍රගතිය පිළිබඳ වාර්තාව සහ අදාළ වනවිටදී ඊට සම්බන්ධ සහතිකද අධිකාරියට ඉදිරිපත් කළයුතුය.

i. 20 (ii) නියමය ප්‍රකාර ගොඩනැගිලි වැඩ ආරම්භ කිරීමේ, කරගෙන යාමේ හෝ යළි ආරම්භ කිරීමේ අභිප්‍රාය පිළිබඳ දැන්වීම අධිකාරියට ඉදිරිපත්

කරනු ලැබූ දිනෙන් ආරම්භව අවසන්වන සෑම මාස තුනක් අවසානයේ කිරීම.

- ii. අත්තිවාරම සහ බිම් මට්ටමට පහළ ගොඩනැගිල්ලේ හැටුම් කොටස් සම්පූර්ණ කරනු ලැබූ පසු සහ බිම් මට්ටමට ඉහළ ගොඩනැගිල්ලේ හැටුම් කොටස් හා සම්බන්ධ කවර හෝ වැඩක් ආරම්භ කිරීමට පෙර, සටහන් සැලැස්මක් (Record Plan) සමඟ ප්‍රගති වාර්තාවක් සහ තැනුම්පොලෙහි කරගෙන යනු ලැබ ඇති සියළු ජම්බාර වැඩ පිළිබඳ විස්තරද,
- iii. ගොඩනැගිල්ලේ සියළු හැටුම් කොටස් සම්පූර්ණ කළපසු, හැටුම් කොටස්වලට සම්බන්ධ සියළු ගොඩනැගිලි වැඩ 13 වන රෙගුලාසිය යටතේ ඉදිරිපත් කළ විස්තරාත්මක හැටුම් සැලසුම් සහ ගණන් බැලීම්වලට අනුකූලව ඔහුගේ / ඇයගේ අධීක්ෂණය යටතේ කරගෙන යනු ලැබූ බවට සහතිකයක් ඇතුළත් සම්පූර්ණ කිරීමේ වාර්තාවක්,
- iv. ගොඩනැගිලි වැඩ සියල්ල සම්පූර්ණ කළ පසු ;
- v. ගොඩනැගිලි වැඩ සම්බන්ධයෙන් ඔහුගේ / ඇයගේ සේවය අවසන් කරනු ලැබූ විටදී, එසේ අවසන් කිරීමෙන් දින 14 ක් ඇතුළත ඔහුගේ / ඇයගේ අධීක්ෂණය යටතේ කරගෙන යනු ලැබූ සියළු ගොඩනැගිලි වැඩ පිළිබඳ සංක්ෂිප්ත වාර්තාවක් සහ ඒ බවට සහතිකයක්ද සහ
- vi. අධිකාරිය විසින් ගොඩනැගිල්ලේ පදිංචිවීම සඳහා 54 වන නියමය යටතේ අනුකූලතා සහතිකයක් හෝ තාවකාලික පදිංචිය සඳහා 56 වන වගන්තිය යටතේ බලපත්‍රයක් නිකුත් කිරීමට මත්තෙන් ගොඩනැගිල්ලෙහි හෝ එහි කොටසක පදිංචිවී නැතහොත් එය ප්‍රයෝජනයට ගනු ලැබ ඇතිනම්, ඒ බව අධිකාරියට ලිඛිතව දැන්විය යුතුය.

සුදුසුකම්ලත් තැනැත්තා වෙනස්වීම

84. (1) යම් ගොඩනැගිලි වැඩක සැලැස්මක් පිළියෙල කිරීම සඳහා හෝ එය අධීක්ෂණය කිරීම සඳහා සේවයේ යොදවනු ලබන නැතහොත් නිරත කරවනු ලබන අදාළ සුදුසුකම්ලත් තැනැත්තා වෙනස්වන අවස්ථාවකදී සහ එම වෙනස්වීම නීතියේ 8 ට වගන්තිය යටතේ සැලැස්ම ඉදිරිපත් කිරීමෙන් පසු සිදුවන්නේ නම්, තම සේවා අවසන් කරනු ලබන අදාළ සුදුසුකම්ලත් තැනැත්තා විසින් එසේ ඔහුගේ / ඇයගේ සේවය අවසන්

කරනු ලැබීම පිළිබඳව සේවය අවසන් කිරීමෙන් දින 14 ක් ඇතුළත අධිකාරියට ලිඛිතව දැනුම් දිය යුතු අතර, එම අවසන් කිරීම ක්‍රියාත්මක වන දිනයේ සිට 83 වන නියමයේ (ඇ) ඡේදය යටතේ ගොඩනැගිලි වැඩ අධීක්ෂණය කිරීම සඳහා සුදුසුකම්ලත් තැනැත්තා වශයෙන් වෙනත් සුදුසුකම්ලත් තැනැත්තෙකු විසින් ඔහුගේ / ඇයගේ පත්වීම ගැන අධිකාරියට දැනුම් දෙනු ලැබ ඇත්නම් මිස යම් ගොඩනැගිලි වැඩක් ආරම්භ කිරීම, කරගෙන යාම හෝ යළි ආරම්භ කිරීම නොකළ යුතුය.

(2) අදාළ සුදුසුකම්ලත් තැනැත්තා විසින් 1 වන ඡේදය යටතේදෙනු ලබන සේවය අවසන් කිරීමේ නිවේදනය, 83 වන නියමයේ (ඇ) ඡේදයේ (V) වන උප ඡේදයට අනුකූලව තම සංක්ෂිප්ත වාර්තාව හා සහතිකය සමඟ ඉදිරිපත් කළයුතුය.

සුදුසුකම්ලත් තැනැත්තා විසින් සිදු කරන වරදවල්

- 85. (1) නීතිය යටතේ යම් සැලැස්මක් හෝ පිරිවිතර ඉදිරිපත් කරනු ලැබ ඇති හෝ නියමයන් යටතේ ගොඩනැගිලි වැඩ අධීක්ෂණය කිරීම අවශ්‍ය වන්නා වූ සුදුසුකම්ලත් තැනැත්තකු විසින් යම් සාධාරණ හේතුවක් නොමැතිව,
 - (අ) එම සැලැස්ම හෝ පිරිවිතර පිළිබඳව නීතිය යටතේ හෝ මෙම නියමයන් යටතේ සැපයිය යුතු අදාළ විස්තර හෝ ප්‍රවෘත්ති දුර්වලතාවය කරන්නේ නම්, හෝ එම විස්තර හෝ තොරතුරු යටපත් කරන්නේ නම්ද,
 - (ආ) 17 වන නියමයේ (ඇ) ඡේදයේ සඳහන් පරිදි අධිකාරියට සාවද්‍ය ප්‍රගති වාර්තා හෝ සහතිකපත්‍ර ඉදිරිපත් කරන්නේ නම්ද,
 - (ඇ) 83 හෝ 84 වන නියමයේ අඩංගු විධිවිධාන උල්ලංඝනය කරනු ලබන්නේ නම් හෝ ඒ කිසිවක් සමඟ අනුකූල නොවන්නේ නම්ද, ඔහු හෝ ඇය මෙම නියමයන් යටතේ යම් වරදකට වරදකරු විය යුතුය.
- (2) මෙම නියමය යටතේ යම් වරදකට වරදකරු වන යම් තැනැත්තෙකුට අධිකාරියට යම් සංවර්ධන කටයුත්තක් සඳහා සැලසුම් ඉදිරිපත් කිරීම තහනම් කරනු ලැබිය හැක.

සැහැල්ලු දුම්රිය මාර්ග සඳහා

87. සැහැල්ලු දුම්රිය මාර්ගයක් වශයෙන් හඳුනාගත් ප්‍රවේශ මාර්ගයක් හෝ අත්පත් කර ගත් ප්‍රවේශ මාර්ගයකට මායිම්ව යම් සංවර්ධනයක් සිදුවන්නේ

රෙගුලාසි

නම්, එම ප්‍රවේශ මාර්ගය මධ්‍යයේ සිට අඩි 50 ක ගොඩනැගිලි සීමාවක් නඩත්තු කළ යුතුය. මෙම මාර්ගය දෙපස සිදුවන සංවර්ධන කටයුතුවල ස්වභාවය අනුව අදාළ ආයතනවල නිර්දේශය ලබාගැනීම සම්බන්ධයෙන් සැලසුම් කමිටුව විසින් නියම කරනු ඇත.

සූර්යකෝෂ භාවිත ගොඩනැගිලි

88. ගොඩනැගිල්ල සඳහා අවශ්‍ය බලශක්තිය සූර්යකෝෂ උපයෝගී කරගෙන සපයා ගන්නේ නම්, එවැනි සංවර්ධන කටයුතුවලදී 5% ක අමතර ගෙබිම් අනුපාතයක් හෝ බිම් කට්ටි ආවරණ අනුපාතයක් යන දෙකෙන් එකක් ලබාදීම සම්බන්ධව තීරණය කිරීමේ බලය අධිකාරිය සතුය.

පැනලි වහල මත සූර්යකෝෂ සවි කිරීමේදී එහි උපරිම උස මීටර් 1 ක් වේ.

පුනර්ජනනීය බලශක්ති, ෆයිබර් ප්‍රකාශන මාර්ග, පොදු මහජනතාව ඒකරාශී වන ස්ථාන, උද්‍යාන හා මංකීරු, සැටලයිට් ඩිස්ක්, විනෝදාස්වාද හා ක්‍රාසජනක උද්‍යාන (Them parks, water parks and adventure parks), ශාභස්ථාගාර (Stadiums) සඳහා සැලසුම් කමිටුව මගින් ලබාදෙනු ලබන නියමනා අනුව කටයුතු කළ යුතුය.

2.7 අර්ථ නිරූපනය

මෙම නියමයන්හිදී පද සම්බන්ධය අනුව අන් අර්ථයක් අවශ්‍ය නොවන්නේ නම් ;

“කුලී නිවස” යන්නෙන් 1973 අංක 11 දරණ කුලී නිවාස අයිතිය පිළිබඳ නීතියේ අර්ථ දක්වා ඇති ඒකකයක් අදහස් වේ.

“පිළිගත් ව්‍යවහාර සංග්‍රහය” යන්නෙන් නාගරික සංවර්ධන අධිකාරියට පිළිගත හැකි සංග්‍රහ ප්‍රමිති හෝ උපදෙස් සංග්‍රහයන් අදහස් වේ.

“ප්‍රවේශ මාර්ගය” යන්නෙන් මහජනතාවට මාර්ග අයිතිය ඇතද, නැතද ගොඩනැගිල්ලකට හෝ වෙනත් පරිශ්‍රයකට ප්‍රවේශවීමේ මාර්ගයක් වශයෙන් ප්‍රයෝජනයට ගනු ලබන යම් විදියක් අදහස් වේ.

“වා සමනය” යන්නෙන් වායුසමනයට භාජනය වූ ඉඩකඩෙහි අවශ්‍යතාව ඉටුවන පරිදි එහි උෂ්ණත්වය, ආර්ද්‍රතාවය, පිරිසිදු බව, ව්‍යාප්තිය හා වලනය එකවිටම පාලනය කළ හැකි පරිදි වාතය ප්‍රතිකාරයනය කිරීමේ ක්‍රියාවලිය අදහස්වේ.

“වාතය වෙනස්වීම” යන්නෙන් යම් ඉඩකඩකට එහි සනඵලය අනුව ඊට ස්වභාවික හෝ යාන්ත්‍රික මාර්ගවලින් ඇතුළුවන හා ඉන් පිටවන වාතයේ අනුපාතය අදහස්වේ.

“වා ළිඳ” යන්නෙන් ස්වභාවික ආලෝකය හා සංවාතනය ලබාගැනීම සඳහා ගොඩනැගිල්ල තුළ හෝ ඉන් පිටත ඇති අහසට නිරාවරණය වූ යම් ඉඩකඩක් අදහස්වේ. ගොඩනැගිල්ලෙන් පිටත යනු, එම බිම් කට්ටිය තුළ පිහිටි එවැනි ගොඩනැගිලිවල එක් මුහුණතකින් හෝ කිහිපයකින් නැතහොත් එම බිම් කට්ටියේ එක් මායිමකින් හෝ වැඩි ගණනකින් වටවූ ඉඩකඩකි.

“සංශෝධන සැලැස්ම” යන්නෙන් ගොඩනැගිල්ලක අනුමත සැලැස්මේ හෝ පදිංචිය සඳහා අනුකූලතා සහතිකයක් නිකුත් නොකළ යම් ඉඩම් උප බෙදීමක්, යම් ලෙසකින් වෙනස්වීමක් පෙන්වන සැලැස්මක් හෝ ඊට කරන ලද සංශෝධනයක් හෝ එකතු කිරීමක් යන්න අදහස්වේ.

“අනුමත කළ” යන්නෙන් නාගරික සංවර්ධන අධිකාරිය විසින් හෝ නාගරික සංවර්ධන අධිකාරිය විසින් පවරන ලද බලය යටතේ අදාළ පළාත් පාලන ආයතනය විසින් කරන ලද අනුමත කිරීම අදහස්වේ.

“කාලීන අවසර පත්‍රය මත අනුමත කළ” යන්නෙන් එවැනි අනුමැතියක් දීමේදී නිකුත් කරන ලද අවසර පත්‍රයේ නාගරික සංවර්ධන අධිකාරිය විසින් හෝ පළාත් පාලන ආයතනය විසින් නිශ්චිතව සඳහන් කරනු ලැබිය හැකි සීමාසහිත කාලය සඳහා අනුමත කිරීමක් අදහස්වේ.

“අනුමත කළ සැලැස්ම” යන්නෙන් නීතියට හෝ නියමයන්ට අනුව නාගරික සංවර්ධන අධිකාරිය විසින් හෝ පළාත් පාලන ආයතනය විසින් අනුමත කරන ලද ගොඩනැගිල්ලක හෝ යම් ගොඩනැගිලි කාර්යයක හෝ යම් ඉඩම් උප බෙදීමක සැලසුමක් අදහස්වේ.

“අධිකාරිය” යන්නෙන් නාගරික සංවර්ධන අධිකාරිය අදහස් වන අතර, ඊට මෙම නියමයන් මගින් පවරනු ලැබූ බලතල, කාර්යයන් සහ රාජකාරි සාමාන්‍යයෙන් හෝ විශේෂයෙන් ක්‍රියාත්මක කිරීම සඳහා කළමනාකරණ මණ්ඩලයේ අනුමැතිය සහිතව සභාපති විසින් බලය දෙනු ලැබූ යම් අධිකාරියක් හෝ නිලධාරියෙකුද ඇතුළත්වේ.

“බැල්කනිය” යන්නෙන් ගොඩනැගිල්ලක බාහිර බිත්තියේ පිටත බිත්තියෙන් ඔබ්බට යන ලෙස ගොඩනැගිල්ලේ පිටතට පිහිටි කුළුණ හෝ කැන්ටි ලිවර් මගින් දරා සිටින යම් වේදිකාවක්, බොකු ජනේලයක් හෝ වෙනත් සමාන ඉදිකිරීමක් අදහස්වේ.
උපරිම මීටර් 1.2 ක් දක්වා පිටත බිත්තියෙන් ඔබ්බට ඉදිකළ හැකි අතර, එයට වඩා වැඩිවන්නේ නම්, මුළු ගෙබිම් ප්‍රමාණය සඳහා සම්පූර්ණ බැල්කනි ප්‍රදේශයම ගණනය කළයුතු වේ.

“ මුළු ගෙබිම් ප්‍රමාණය” යන්නෙන් මේ සඳහා භූමිය මත හා භූමිය යට සිදුකරනු ලබන සියළුම ඉදිකිරීම්වලට අදාළ ගෙබිම් ප්‍රමාණයන් ඇතුළත් වේ. වාහන නැවතුම් සඳහා වෙන් කරන ලද මහල්වල වර්ග ප්‍රමාණයන් හා යාන්ත්‍රික වාහන නැවතුම් ස්ථාන සඳහා සපයනු ලබන රාක්කවල (Stacks) වර්ග ප්‍රමාණයන්ද මෙයට ඇතුළත් වේ.

“බිම් මහල” යන්නෙන් ගෙපළට යාව පිහිටි ප්‍රවේශ මාර්ගය මට්ටමට ඉතාම ආසන්න උසකින් යුත් මහල යන්නෙන් අදහස්වේ. මාර්ග දෙකක් හෝ වැඩි ප්‍රමාණයක් යාබද ව පිහිටි විට ගොඩනැගිල්ලට ප්‍රවේශය ලබන ප්‍රධාන දොරටුව පිහිටි මහලට ආසන්නතම උසකින් පිහිටි මහල යන්නෙන් අදහස්වේ.

“පතුල් මහල” යන්නෙන් සම්පූර්ණයෙන් හෝ 2/3 ක ප්‍රමාණයක් බිම් මහලේ සිට සහ ඉඩමේ මායිම්වල සිට මීටර් 1.5 ක දුරින් ඉදිකරන ලද හෝ සැලසුම් කරන ලද මහලකි.

බිම් මට්ටමේ සිට 1/3 කොටසක් පොළවෙන් මතුපිට තිබෙන අවස්ථාවක එම පතුල් මහල භාවිතයන් සඳහා යොදාගත හැකි අතර, එහි අවම උස පහත සඳහන් පරිදි වේ.

- i. වාණිජ, කාර්යාල - අවම උස මීටර් 3
- ii. පතුල් මහල සම්පූර්ණයෙන් බිම් මට්ටමෙන් පහළ ඇති විට එහි භාවිතයන් වන්නේ ගබඩා පහසුකම්, වාහන නැවතුම් හා අනෙකුත් උපයෝගීතා සේවාවන් සඳහා අවම උස මීටර් 2.6 ක් වේ.
 - * පතුල් මහල ඉහත භාවිතයන්ට හැර වෙනත් භාවිතයන් සඳහා යොදා ගන්නේ නම්, ඒ සඳහා අධිකාරිය නියම කරනු ලබන කොන්දේසි හා නියමයන්ට අනුකූලව නිර්දේශයන් ලබාගත යුතුය.

“අතරමැදි මහල” යන්නෙන් ආසන්නම පහත මහල් වර්ගඵලයෙන් 50% ක් දක්වා ඉඩ දිය හැකි අතර, ඉහළට හා පහළට අවම වශයෙන් මීටර්. 2.5 ක අවකාශයක් පවත්වා ගතයුතු අතර, එයට වන ප්‍රවේශකත්වය ආසන්නම පහල මහලෙන්ම පමණක් විය යුතුය. එම මහලෙන් ඉහළ මහලකට එක එල්ලේ ප්‍රවේශකත්වය ලබාගත නොහැක.

“පැතලි වහල” යන්නෙන් පඩිපෙල මගින් ප්‍රවේශය ලබාගෙන යම් කටයුත්තකට යොදා ගන්නේ නම් මුළු ගෙබිම් ප්‍රමාණය සඳහා ගණනය කරනු ලැබේ. (සේවා පහසුකම් හැර)

“වාහන නැවතුම් මහල” යන්නෙන් එම මහලේ මුළු ගෙබිම් ප්‍රමාණයෙන් අවම වශයෙන් 70%ක් වත් වාහන නැවතුම් සඳහා වෙන් කළයුතු අතර, එක් වැසිකිළි පහසුකමක්, ට්‍රාන්ස්පෝමර් කාමරය, ආරක්ෂක කුටියක්, රියදුරු විවේක ස්ථානයක් සඳහා අවසර ලබාදිය හැකිය.

“මායිම් බිත්තිය” යන්නෙන් යම් ඉඩම් කට්ටියක් තවත් යාබද ඉඩම් කට්ටියකින් වෙන් කිරීමේ පරමාර්ථයෙන් එහි මායිම් රේඛාව මත හෝ එහි දිගට ගොඩනගන ලද යම් බිත්තියක්, වට කිරීමක් හෝ ආවරණයක් අදහස්වේ.

“අද බිත්තිය” යන්නෙන් පරාවර්තනීය ද්‍රව්‍යවලින් හෝ විවරවලින් තොර, ඉදිකරන ලද සන බිත්තියක් අදහස්වේ.

“ගොඩනැගිල්ල” යන්නට නිවසක් ආශ්‍රිත මඩුවක්, ඉස්තලයක්, වැසිකිළියක්, මඩුවක්, ගුදමක් හෝ පෙදරේරු ගඩොල්, මැටි, දැව, කළු ගල් හෝ වෙනත් ස්ථිර ද්‍රව්‍යවලින් තනන ලද යම් ඉදිකිරීමක් ඇතුළත්වේ.

“ගොඩනැගිලි වහුන්තරාව” යන්නෙන් පිටතින් එන තාප ශක්තිය සංවහනය කළ හැකි වා සැකසුම් ඉඩකඩ ආවෘත කෙරෙන ගොඩනැගිල්ලක මූලිකාංග අදහස්වේ.

“ගොඩනැගිලි රේඛාව” යන්නෙන් ගොඩනැගිල්ලක් පුළුල් කිරීම සඳහා අවසර දෙනු ලබන ඉම අදහස්වේ.

“ව්‍යාපාරික පරිශ්‍රය” යන්නෙන් ලාභ ඉපයීමේ අභිප්‍රායෙන් ව්‍යාපාරයක් කරගෙන යාම සඳහා සැලසුම් කරන ලද, අනුවර්තනය කරන ලද හෝ පාවිච්චි කරන ලද ගොඩනැගිල්ලක් හෝ එහි කොටසක් අදහස්වේ.

“සභාපති” යන්නෙන් නාගරික සංවර්ධන අධිකාරියේ සභාපති අදහස්වේ.

“වරලත් ගෘහ නිර්මාණ ශිල්පී” යන්නෙන් වරලත් ගෘහ නිර්මාණ ශිල්පී වර්ගය යටතේ 1996 අංක 14 දරණ ශ්‍රී ලංකා ගෘහ නිර්මාණ ශිල්පී ආයතන සංශෝධිත පනත යටතේ ස්ථාපිත ගෘහ නිර්මාණ ශිල්පීන් ලියාපදිංචි කිරීමේ මණ්ඩලයේ ලියාපදිංචි වූ තැනැත්තෙකු විය යුතුය.

“ගොඩනැගිලි සඳහා ගිනි පූර්වාරක්ෂක සංග්‍රහය” යන්නෙන් අංක අයි සී ටී ඒ ඩී/ඊ ටී 14 දරණ ප්‍රකාශනය මගින් ප්‍රසිද්ධ කරන ලද ගොඩනැගිලි ගිනි නිවීම පිළිබඳ පූර්වාරක්ෂක සංග්‍රහය හෝ කොළඹ ගිනි නිවීම පිළිබඳ දෙපාර්තමේන්තුව විසින් ප්‍රසිද්ධ කරන ලද ගිනි නිවීම පිළිබඳ වෙනත් නියමයන්ද අදහස්වේ.

“කුළුණට සාපේක්ෂ හැටුම් වානේ හෝ වැරගැන්වූ කොන්ක්‍රීටය” යන්නෙන් දික් අතින් සිදුවන සම්පීඩනයටත්, එවැනි සම්පීඩනයකින් ඇති කෙරෙන නැවීමේ ක්‍රියාවටත් ප්‍රතිරෝධාත්මකව යම් භාරයක් දරා සිටින හා සම්ප්‍රේෂණය කෙරෙන යම් ඉදිකිරීමක කොටසක් අදහස්වේ.

“පූර්ණ බලධාරියා” යන්නෙහි සැලසුම්කරණය අධිකාරියෙහි සපයා ඇති තේරුම ඇත්තේය.

“කොන්ක්‍රීට්” යන්නෙහි ශ්‍රී ලංකා ඉංජිනේරුවන්ගේ ආයතනය විසින් පිළිගන්නා ලද ව්‍යාවහාර සංග්‍රහයෙහි සපයා ඇති අර්ථයම තිබිය යුතුය.

“ඉදිකිරීම” යන්නෙන් ගොඩනැගීම, තනවා නියම තැන්හි පිහිටුවීම මෙන්ම යළි ඉදිකිරීම, යළි ගොඩනැගීම, යළි නියම තැන්හි යළි පිහිටුවීමද ඇතුළත් වේ.

“හරස් බිත්තිය” යන්නෙන් පාර්ශව බිත්තියක්, බාහිර බිත්තියක් නිශ්චිත දිගු ප්‍රමාණයන්ට බෙදන අභ්‍යන්තර බිත්තියක් අදහස්වේ.

“නිත්‍ය භාරය හෝ නිත්‍ය පැවැත්ම” යන්නෙන් සියළු බිත්තිවල, මහල්වල, වහලවල, වෙනස් කිරීම්වල සහ අනෙක් සමාන ස්ථිර ගොඩනැගිලිවල බර අදහස්වේ.

“ආබද්ධ ගොඩනැගිල්ල” යන්නෙන් පදිංචිවීමේ පරමාර්ථය සඳහා ප්‍රයෝජනයට ගන්නා ලද හෝ ප්‍රයෝජනයට ගැනීමට අදහස් කළ අනුහුරු කළ හෝ සැලසුම් කළ ගොඩනැගිල්ලක් හෝ එහි කොටසක් අදහස් වන අතර, එය ස්ව-සංයුක්ත ඒකකයකි.

“සංවර්ධකයා” යන්නෙන් සංවර්ධන කාර්යය කරගෙන යන තැනැත්තා අදහස්වේ.

“සංවර්ධන කාර්යය” යන්නට නීතියෙහි සපයා ඇති අර්ථයම ඇත්තේය.

“වාසස්ථාන නිවස” නැතහොත් “වාසස්ථාන ඒකකය” යන්නෙන් නිදහස්ව විසීමේ, ඉවුම් පිහුම් කිරීමේ සහ සනීපාරක්ෂක පහසුකම් සහිත ස්ව-සංයුක්ත ඒකකයකින් යුත් කාමරයක් හෝ කාමර කිහිපයක් අයත් ගොඩනැගිල්ලක් හෝ එහි කොටසක් අදහස්වේ.

“පුනාලය” යන්නෙන් වාතය ගෙනයාම සඳහා ඇති මාර්ගයක් අදහස්වේ.

“පුනාල මග” යන්නෙන් ඇලෙන හා පරිවරණ ද්‍රව්‍ය ආලේපය හා පටලය ඇතුළත්ව පුනාල අවන් ආවරණය හෝ පුනාල පූර්තයක ඇතුල්පස පෝරුව අදහස්වේ.

“පවත්නා බිම් කට්ටිය” යන්නෙන් මෙම නියමය ක්‍රියාත්මක වීමට පෙරාතුව පැවති වරිපනම් අංකයක් හෝ මිනුම් සැලැස්මක් සහිත හෝ ප්‍රාදේශීය අධිකාරියක් විසින් බිම් කට්ටියක් වශයෙන් හඳුනාගනු ලැබූ බිම් කට්ටියක් අදහස්වේ.

“බාහිර බිත්තිය” යන්නෙන් තවත් ගොඩනැගිල්ලක බිත්තියකට යාව තිබිය හැකි වුවත් වෙන් කිරීමේ බිත්තියක් නොවන ගොඩනැගිල්ලක පිටත බිත්තියක් හෝ සිරස් ආවෘතයක් අදහස් වේ.

“ෆැක්ටරිය” යන්නෙන් ;

(අ) යම් දෙයක්, වෙළඳ ද්‍රව්‍යයක් හෝ නිෂ්පාදනයක් හෝ එහි කොටසක් සෑදීමට හෝ

(ආ) යම් දෙයක්, වෙළඳ ද්‍රව්‍යයක් හෝ නිෂ්පාදනයක් හෝ එහි කොටසක් වෙනස් කිරීමට,

අළුත්වැඩියා කිරීමට, සැරසීමට, නිම කිරීමට, පිරිසිදු කිරීමට, සේදීමට හෝ වෙන් කිරීමට හෝ බිඳ හෙලීමට හෝ

(ඇ) යම් දෙයක්, වෙළඳ ද්‍රව්‍යයක්, නිෂ්පාදනයක් හෝ එහි කොටසක්, විකිණීම සඳහා අනුහුරු කිරීමට හෝ එකලස් කිරීමට සැලසුම් කළ, යොදාගත් හෝ ප්‍රයෝජනයට ගත් ගොඩනැගිල්ලක් හෝ එහි කොටසක් අදහස්වේ.

“මහල් නිවස” යන්නෙන් මුළුමනින්ම හෝ ප්‍රධාන වශයෙන් තනි පවුලක මනුෂ්‍ය වාසය සඳහා ප්‍රයෝජනයට ගත්, ඉදිකරන ලද හෝ අනුහුරු කළ මුළුතැන්ගෙයක්, වැසිකිළියක්, නාන කාමරයක් හෝ දිය වැසිකිළියක් අඩංගු වෙන් කරන ලද වාසස්ථානයක් අදහස්වේ. වෙන් කළ එම වාසස්ථානය තුළ එවැනි වාසස්ථාන දෙකක් හෝ වැඩි ගණනක් සිරස්ව සම්බන්ධ කරන ලද ගොඩනැගිල්ලක අඩංගු විය යුතුය.

“සුනම්‍ය සම්බන්ධකය” යන්නෙන් අස්ත ඒකක, නිස්සාකාර ඒකක සහ සමූහි සම්බන්ධ කෙරෙන සංචාන පුණාලයේ කෙළවර සම්බන්ධනය අදහස්වේ.

“ජල ගැලීම් මට්ටම” යන්නෙන් මෙම නියමයන්ගේ පරමාර්ථය තකා වාරිමාර්ග දෙපාර්තමේන්තුව හෝ ශ්‍රී ලංකා ඉඩම් ගොඩකිරීමේ හා සංවර්ධනය කිරීමේ සංස්ථාව විසින් යම් ප්‍රදේශයක් වෙනුවෙන් නිශ්චිත වශයෙන් නියම කරන ලද ජල ගැලීම් මට්ටම අදහස්වේ.

“මහල” යන්නෙන් සොල්දරයක මතුපිට බවට පත්වන තිරස් වේදිකාව සහ යම් තැලිස්ස පුවරුවක්, ලී, ගල්, කොන්ක්‍රීට්, වානේ හෝ එම වේදිකාව හා සම්බන්ධවන හෝ එහි කොටසක් වන වෙනත් ද්‍රව්‍යයද ඇතුළත්වේ.

“මහල් වර්ගඵලය” යන්නෙන් බාහිර බිත්තිවල බාහිර මුහුණත්වල සිට හෝ ගොඩනැගිලි දෙකක් වෙන් කෙරෙන පොදු බිත්තියකදී නම්, එම බිත්තියේ මධ්‍ය රේඛාවේ සිට මනින ලද යම් ගොඩනැගිල්ලක මහලක තිරස් වර්ගඵලය අදහස් වන අතර, ඊට පළලින් මීටර් 1.0 ඉක්මවන සියළු වහල තෙරුම්ද, බැල්කනිද, වහලක් අයත්වන සහ වැසිය හැකි සියළු ප්‍රදේශයද ඇතුළත්වේ.

“දළ මහල් බිම” යන්නට යම් ගොඩනැගිල්ලක සෑම මහලකම මුළු මහල් බිම් ප්‍රමාණය අදහස්වේ.

“අඩිතාලම” යන්නෙන් ගොඩනැගිල්ලක බර ගොඩනැගිල්ලේ අත්තිවාරමට හෝ ජම්බාරවලට පවරනු ලබන ඉදිකිරීම අදහස්වේ.

“මහල් වර්ගඵල අනුපාතය” යන්නෙන් බිම් කට්ටියේ වර්ගඵලයෙන් බෙදනු ලැබූ බිම් කට්ටියේ පිහිටි සියළු ගොඩනැගිලිවල දළ මහල් වර්ගඵලය අදහස්වේ.

“පියමග” යන්නට යම් වීදියකට පැත්තක ඇති පියමගක් හෝ ආලින්ද මගක් ඇතුළත්ය.

“අත්තිවාරම” යන්නෙන් ගොඩනැගිල්ලක බර පොළොවට සම්ප්‍රේෂණය කෙරෙන හා ගොඩනැගිල්ල හා සෘජුව ස්පර්ශ වන ගොඩනැගිල්ලේ අඩිතාලම්වලට ක්ෂණිකවම පහළින් පිහිටි ඉදිකිරීමේ කොටසක් අදහස්වේ.

“පිරිසිදු වාතය” යන්නෙන් සෞම්‍ය එළිමහන් වාතය අදහස් වන අතර, එය යාන්ත්‍රික පිරිසිදු ආදියෙන් නිකුත් කෙරෙන දුර්ගන්ධයෙන්, දුමින්, පියෙදුමින්, දුමාරයෙන් අපිරිසිදු නොවිය යුතුය.

“ගරාජය” යන්නෙන් මෝටර් වාහනවලට ආවරණය සලසන හෝ ඒවා නතර කර තැබීම සඳහා ප්‍රයෝජනයට ගනු ලබන ගොඩනැගිල්ලක් හෝ එහි කොටසක් අදහස්වේ.

“ගුදම” යන්නෙන් කරගෙන යනු ලබන වෙළඳාමකට හෝ ව්‍යාපාරයකට සම්බන්ධ එහෙත් විකිණීම සඳහා නොවන භාණ්ඩ ගබඩා කිරීම සඳහා සැලසුම් කළ, අනුහුරු කළ හෝ ප්‍රයෝජනයට ගනු ලබන ගොඩනැගිල්ලක් හෝ එහි කොටසක් අදහස්වේ.

“භූ සොල්දරය” යන්නෙන් ගොඩනැගිල්ලේ ඉදිරිපසෙහිදී පිටතින් ස්වභාවික භූමිය මතින් හෝ ඉන් ඉහළින් සොල්දරයකට ප්‍රවේශයක් ඇති ගොඩනැගිල්ලක සොල්දරයක් අදහස්වේ.

“උස” යන්නෙන් ;

- (අ) කාමරයක් සම්බන්ධයෙන් වූ විට නිම් මහල් මට්ටම සහ සිලිමේ යටි පෑත්ත අතර මනින ලද සිරස් දුර අදහස්වේ.
- (ආ) යම් සොල්දරයක් සම්බන්ධයෙන් වූ විට, ඉහළ මතුපිට හා සමගම ඇති මහලේ මනින ලද සිරස් දුර අදහස්වේ.
- (ඇ) බිත්තියක් සම්බන්ධයෙන් වූ විට, ඉහළ පාමුල සිට එහි ඉහළම කොටස දක්වාත්, කුරුවිය සම්බන්ධයෙන් වූ විට, කුරුවි උසේ අඩක් දක්වාත් මනින ලද සිරස් දුර අදහස්වේ.
- (ඈ) ගොඩනැගිල්ලක් සම්බන්ධයෙන් වූ විට, භූමියේ සමාන ස්ථානයක සිට එහි ඉහළම කොටස දක්වා මනින ලද සිරස් උස අදහස්වේ.

“වාසය කළ හැකි කාමරය” යනු වර්ග මීටර් 8.0 ප්‍රමාණයකට නොඅඩු කාමරයකි. එහෙත් ඊට නාන කාමරයක්, දිය වැසිකිළියක්, විවෘත ආලින්දයක්, උස්තලයක් හෝ ගරාජයක් ඇතුළත් නොවේ.

“රෝහල” යනු රෝගීන්ට, දුබලයන්ට, වයස්ගතවූවන්ට, සුවචන හෝ ගර්භනී මාතාවන්ට උවදුරක් හෝ ප්‍රතිකාර කිරීම සඳහා සැලසුම් කළ අනුහුරු කළ හෝ ප්‍රයෝජනයට ගනු ලබන ගොඩනැගිල්ලක් හෝ කොටසක් අදහස්වේ.

“හෝටලය” යන්නෙන් මහජනයා සඳහා ආහාරපාන සැපයීමේ වැඩපිළිවෙලක් ඇතද, නැතද, ලාභ ලැබීම අරමුණු කොට ගෙන පුද්ගලයන්ට ඉඩකඩ සැපයීම සඳහා විශේෂයෙන් සැලසුම්කොට ගොඩනගන ලද නැතහොත් අනුහුරු කරන ලද ගොඩනැගිල්ලක් අදහස්වේ.

“නිවාස ඉඩකඩ” යන්නට මානව වාසස්ථානයක් සඳහා හා ව්‍යාපාරික පරිශ්‍රයක් වශයෙන් මුළුමනින්ම හෝ ප්‍රධාන වශයෙන් ගොඩනගන ලද හෝ අනුහුරු කරන ලද ගොඩනැගිල්ලක් හෝ ගෙයක් ඇතුළත්වේ.

“නිවාස සංකීර්ණය” යන්නෙන් සංවර්ධන ස්ථානයක ස්ථීර පොදු භුක්තිය ඇති නිවාස ඒකක සමූහයක් අදහස්වේ. ඊට තට්ටු නිවාස පේළිද ඇතුළත්ය.

“කර්මාන්ත ගොඩනැගිල්ල ” යන්නට ෆැක්ටරි, කම්හල් සහ ගුදමිද ඇතුළත් වෙයි.

“නීතිය” යන්නෙන් 1978 අංක 41 දරණ නාගරික සංවර්ධන අධිකාරිය නීතිය සහ එහි සංශෝධිත අදහස්වේ.

“බලයලත් මිනින්දෝරු හා මට්ටම්කරු” යන්නෙන් ශ්‍රී ලංකාවේ මැනුම්පති විසින් වෘත්තියේ නියැලීම සඳහා බලය දෙනු ලැබූ තැනැත්තෙකු අදහස්වේ.

“භාරය දරණ බිත්තිය” යන්නෙන් එහිම බරට අමතරව යම් භාරයකට රුකුල් දෙන බිත්තියක් අදහස්වේ.

“පළාත් අධිකාරිය” යන්නෙහි නීතියේ සඳහන් අර්ථයම ඇත්තේය.

“බිම් කට්ටිය” යන්න ඉඩමක් සම්බන්ධයෙන් වූ විට, යම් ඉඩම එක් තනි තැනැත්තෙකුට හෝ සම අයිතිකරුවන් පිරිසකට හෝ අයිතිවන අවස්ථාවකදී මායිම් සලකුණු මගින් සීමා කළ හෝ මායිම් බිත්ති මගින් හෝ වැටවල් මගින් වටකළ එමෙන්ම පළාත් අධිකාරි විසින් අනුමත කරනු ලැබූ ඉඩමක් අදහස්වේ.

“පවත්වාගෙන යන ලදී” යන්නෙන් කාර්යක්ෂමව හා නිසි ක්‍රියාකාරී තත්ත්වයකින් මෙන්ම මනා අළුත්වැඩියාවකින් පවත්වාගෙන යාම අදහස්වේ.

“උළුවම” යන්නෙන් ගඩොල්, ගල් කුහර හෝ සන කොන්ක්‍රීට් ගල්, කළු ගල් හෝ වෙනත් සමාන ගොඩනැගිලි ද්‍රව්‍ය හෝ ඒවා එකට එක් කොට අනුබද්ධ කිරීමක් හෝ බදාමයකට පත් කිරීමක් අදහස්වේ.

“යාන්ත්‍රික සංචාතනය” යන්නෙන් යාන්ත්‍රික මාර්ගවලින් හෝ උපක්‍රම මගින් ගොඩනැගිල්ලකට හෝ එහි කොටසකට වාතය සැපයීමේ හෝ ඉන් ඉවත් කිරීමේ ක්‍රියාවලිය අදහස්වේ.

“ස්වභාවික සංචාතනය” යන්නෙන් පිටත සුළං නිසා සහ උෂ්ණත්වය හෝ ගොඩනැගිල්ලේ ඇතුළත හා පිටත අතර වාෂ්ප පීඩන වෙනස්කම් (නැතහොත් දෙකම) නිසා ඇතිවන සංවහන බලපෑමෙන් ගොඩනැගිල්ලක ජනෙල් සහ විවර මගින් ගොඩනැගිල්ලකට පිටතින් වාතය සැපයීමක් හෝ ගොඩනැගිල්ලක් ඇතුළතින් වාතය ඉවත් කිරීමක් අදහස්වේ.

“පදිංචි පිරිසේ බර” යනු ගොඩනැගිල්ලක හෝ එහි කොටසක පදිංචි පිරිසේ බර යනුවෙන් අදහස් කරන්නේ යම් වේලාවක ගොඩනැගිල්ලේ හෝ එහි කොටසක පදිංචි සම්පූර්ණ තැනැත්තන්ගේ බරයි.

“අයිතිකරු” යන්නෙන් පළාත් අධිකාරියේ වරිපනම් ලියාපදිංචි කාර්යාලයේ නම ලියාපදිංචිවී ඇති තැනැත්තා අදහස්වේ.

“කාර්යාලය” යන්නෙන් කාර්යාලීය පරමාර්ථයන් තකා හෝ පරිපාලන ලිපිකරු වැඩ, පොත් තැබීම, ගණන් තැබීම, ඇදීම, සංස්කරණ වැඩ හෝ බැංකුකරණ පරමාර්ථ සඳහා යොදාගනු ලබන ගොඩනැගිල්ලක් හෝ එහි කොටසක් අදහස්වේ.

“ජනේල බිත්තිය” යන්නෙන් කුළුණු හා කණු අතර රාමු නිර්මාණයකින් ගොඩනගන ලද මුළුමනින්ම එක් එක් තට්ටුවේදී ආධාරක ලබන භාරය නොදරන බිත්තියක් අදහස්වේ.

“තාප්පය” යන්නෙන් බැල්කනියක හෝ ආලින්දයක මායිමක් මත ඉදිකළ මිටි බිත්තියක් අදහස්වේ.

“වෙන් කිරීම” යන්නෙන් ගොඩනැගිල්ලක් තුළ ඇති ඉඩකඩ අනුබෙදීමක් සඳහා ගල් දැව හෝ ප්ලාස්ටික් තහඩු නැතහොත් වෙනත් සමාන ද්‍රව්‍යයක් ප්‍රයෝජනයට ගනිමින් සාදන ලද තාවකාලික හෝ පහසුවෙන් ඉවත් කළ හැකි සිරස් ඉදිකිරීමක් අදහස්වේ.

“පාර්ශව බිත්තිය” යනු විවිධ අයිතිකරුවන්ට අයත් හෝ විවිධ තැනැත්තන්ගේ පදිංචිය සඳහා අරමුණු කරන ලද යාබද ගොඩනැගිලිවල, ඉඩම්වල හෝ යම් ගොඩනැගිල්ලක කොටසක් වෙන් කිරීම සඳහා ගොඩනැගිල්ලක කොටසක් වන්නාවූද, ප්‍රයෝජනයට ගැනීමට අදහස් කරන්නාවූද, එම ගොඩනැගිල්ලේ උසට හා දිගට අනුව ඉදිකරන ලද බිත්තියක් අදහස්වේ.

“ආබාධිත තැනැත්තා” යන්නෙන් යම් තැනැත්තෙකු සහජයෙන්ම නොවූද, තමාගේ ශාරීරික හෝ මානසික හැකියාවන්ගේ අඩුවක් නිසා ජීවන අවස්ථා මුළුමනින්ම හෝ අර්ධ වශයෙන් සපුරා ගැනීමට නොහැකි තැනැත්තෙකු අදහස්වේ.

“මහජන පූජනීය ස්ථානය” යන්නෙන් පල්ලියක්, දේව මැදුරක්, මුස්ලිම් පල්ලියක්, පන්සලක්

වශයෙන් නිශ්චිතව දක්වා සීමා කොට ප්‍රයෝජනයට ගනු ලබන හෝ ප්‍රයෝජනයට ගැනීම සඳහා ඉදිකරන ලද හෝ අනුහුරු කරන ලද ගොඩනැගිල්ලක් හෝ සාමාන්‍ය වශයෙන් හෝ ඉදහිට වුවද මහජන වන්දනාමාන හෝ ආගමික උත්සව පවත්වනු ලබන වෙනත් ස්ථානයක් අදහස්වේ.

“සැලසුම්කරණ කමිටුව” යන්නෙන් නීතියේ “8 ආ (1)” වගන්තිය යටතේ පත් කරන ලද කමිටුව අදහස්වේ.

“බිම් කැබලි ආවරණ පටය” යන්නෙන් ගොඩනැගිල්ල පිහිටි බිම් කැබලිලේ මුළු බිම් ප්‍රමාණයට සාපේක්ෂ ගොඩනැගිල්ලේ මුළු පාකඩ ප්‍රදේශයේ ප්‍රතිශතය අදහස්වේ. පළලින් මීටරය ඉක්මවන තෙරුම් හෝ බැල්කනි අයත් ගොඩනැගිලි හෝ එහි කොටසක් අයත් ගොඩනැගිලි සම්බන්ධයෙන් වූ විට බිම් කැබලි ආවරණ පටය ගණනය කිරීමේදී එවැනි අතිරේක වර්ග ප්‍රමාණයන්ද ඇතුළත් කළ යුතුය.

“පොදු ගොඩනැගිල්ල” යන්නෙන් පල්ලියක්, දෙවි මැදුරක්, මුස්ලිම් පල්ලියක්, පන්සලක් හෝ වෙනත් පොදු පූජනීය ස්ථානයක් හෝ ආගමික උත්සව පවත්වනු ලබන ස්ථානයක් නොවන, සාප්පුවක්, කාර්යාලයක්, රෝහලක් හෝ මහජන නිකේතන ස්ථානයක් වශයෙන් පාවිච්චි කරනු ලබන හෝ ඉදිකරන ලද හෝ පාවිච්චියට ගැනීම සඳහා අනුහුරු කරන ලද ගොඩනැගිල්ලක් හෝ එහි කොටසක් අදහස්වේ.

“පොදු විදිය” යන්නෙන් මහජනයාට ඒ මතින් ගමන් කිරීම සඳහා මාර්ග අයිතිය ඇති හා යම් නීතියක් යටතේ හෝ යම් නීතියක් ක්‍රියාත්මක කිරීමෙන් යම් අධිකාරියකට පැවරී ඇති ඕනෑම විදියක් අදහස් වන අතර, ඊට අනුබද්ධ කාණුවක් හෝ පියමගක්ද ඇතුළත්වේ.

“වැරගැන්වූ කොන්ක්‍රීට්” යන්නෙහි භාවිත සංග්‍රහයේ 110 හි අන්තර්ගත තේරුමට තිබිය යුතුය.

“අළුත්වැඩියාව” යන්නෙන් යම් ගොඩනැගිල්ලක යළි ඉදිකිරීමක් නොවන එහි සදොස් හරිගැස්වීමක් අදහස්වේ.

“නේවාසික ගොඩනැගිල්ල” යන්නෙන් වෙන්වූ, අර්ධ වශයෙන් වෙන්වූ හෝ උස්තල නිවසක් හෝ නේවාසික තට්ටු නිවසක් වැනි මනුෂ්‍ය වාසය සඳහා සැලසුම් කරන ලද අනුහුරු කරන ලද හෝ ප්‍රයෝජනයට ගනු ලබන ගොඩනැගිල්ලක් හෝ එහි කොටසක් අදහස්වේ. මීට

ගොඩනැගිල්ලේ හෝ එහි කොටසේ පදිංචිකරුවන්ගේ විනෝදය පිණිස ඇති බාහිර ගොඩනැගිල්ලක් හෝ එහි කොටසක්ද නැතහොත් එවැනි නේවාසික ගොඩනැගිල්ලක වෙනත් අන්දමක අනුබද්ධයක්ද අයත්වේ.

“දෙවුම් බැම්ම” යන්නෙන් සෘජුව යම් ද්‍රව්‍යයක් පාර්ශ්වික විස්ථාපනයට ප්‍රතිරෝධ දැක්වීම සඳහා ප්‍රයෝජනයට ගනු ලබන බැම්මකි.

“කාමරය” යනු බිත්තිවලින් හෝ වෙන් කිරීම්වලින් වටවූ ගොඩනැගිල්ලක යම් කොටසක් අදහස්වේ.

“සනීපාරක්ෂක පහසුකම්” යන්නෙන් සෘජුව හෝ අන් අයුරකින් පෞද්ගලික පල්දෝරු ප්‍රතිකාරයක පිරිසතයකට හෝ පොදු පල්දෝරු පද්ධතියකට සම්බන්ධ වැසිකිළි, දෙවුම් බේසම්, නාන කාමර, දෙවුම් භාජන සහ රෙදි සේදීමට ඇති පහසුකම් අදහස්වේ.

“පාසැල” යනු දැනුම ව්‍යාප්ත කිරීම සඳහා සැලසුම් කරන ලද අනුහුරු කරන ලද හෝ ප්‍රයෝජනයට ගනු ලබන ගොඩනැගිල්ලක් හෝ එහි කොටසක් අදහස්වේ.

“සේවා ගරාජය” යන්නට මෝටර් වාහන අළුත්වැඩියා කිරීම, පින්තාරු කිරීම සහ සේදීම සඳහා ප්‍රයෝජනයට ගනු ලබන ගොඩනැගිල්ලක් හෝ එහි කොටසක් ඇතුළත් වේ.

“පල්දෝරුව” යන්නෙන් යම් ද්‍රව්‍යමය අපනයක් අදහස් වන අතර, ඊට ජලජ රොන්බොර හා වාණිජ පියෙදුම්ද ඇතුළත්වේ.

“පල්දෝරු පද්ධතිය” යන්නෙන් යම් පල්දෝරුවක්, කාණු ජෙළියක්, ගවර වලක්, පූතික ටැංකියක් හෝ ඒවායේ යම් අනුබද්ධයක් අදහස්වේ.

“සාප්පු හෝ සාප්පු මධ්‍යස්ථාන” යනු භාණ්ඩ විකිණීම මූලික පරමාර්ථය කරගත් වෙළඳාමක් හෝ ව්‍යාපාරයක් කරගෙන යාම සඳහා ප්‍රයෝජනයට ගනු ලබන්නාවූ සහ මහජනතාවට ප්‍රවේශ විය හැකි ගොඩනැගිල්ලක් හෝ එහි කොටසක් වන අතර, ඊට කොණ්ඩ සැකසීමට, අවසරපත් නිකුත් කිරීමේ නියෝජිත, උකස්කරුවන්, බෙහෙත්ශාලා, භාණ්ඩ සේදීම, පිරිසිදු කිරීම හෝ අළුත්වැඩියාව සඳහා භාරගන්නා ස්ථාන හෝ වෙනත් සමාන වෙළඳාම් හෝ ව්‍යාපාර කරගෙන යනු ලබන ගොඩනැගිල්ලක්ද අයත්වේ.

“සම්මත ආකෘතිය” යන්නෙන් නාගරික සංවර්ධන අධිකාරිය විසින් තීරණය කරනු ලැබිය හැකි සම්මත වර්ගයට අයත් ආකෘතියක් අදහස්වේ.

“සොල්දර තට්ටුව” යන්නෙන් සෑම මහලකම ඉහළ මතුපිට සහ ඊට උඩින් ඇති ඊළඟ මහලේ මතුපිට අතර ඇති ඉඩ අදහස්වේ. එවැනි මහලක් නැති අවස්ථාවක මහලේ ආකෘතියේ කර්මය තලාදයෙහි හෝ වෙනත් ආවරණයක යටි පැත්තද, ආතතියක් හෝ කර්මය තලාදයක් යන දෙකම නැතිවූ විට, වහලයේ පරාලවල හෝ වෙනත් ආධාරකයක් දක්වා වන සිරස් උසින් අර්ධයක් අදහස්වේ.

“විදිය” යන්නට මහජනතාවට මාර්ග අයිතිය ඇතද, නැතද වාසස්ථාන ඒකක හෝ ගෙවල් දෙකක හෝ වැඩි ගණනක ප්‍රවේශ මාර්ගයක් වශයෙන් ප්‍රයෝජනයට ගනු ලබන හෝ ප්‍රයෝජනයට ගැනීමට අදහස් කර ඇති යම් පාරක්, පියමගක් නැතහොත් පිළක් අදහස්වේ.

“විදි රේඛාව” යන්නෙන් පළාත් අධිකාරිය විසින් දක්වා ඇති හෝ නාගරික සංවර්ධන අධිකාරිය විසින් පැහැදිලි කරනු ලැබ ඇති යම් පවත්නා පාරක අනාගත පුළුල් කිරීම පිළිබඳව හෝ අනාගතයේ ගොඩ නගනු ලබන පාරක පළල පිළිබඳව යම් විදියක දෙපැත්තේම සලකුණු කොට ඇති රේඛාව හෝ රේඛා අදහස්වේ.

“ගොඩනැගිල්ලක හැඩුම් කොටස” යන්නට ගොඩනැගිල්ලක වහලය, කුළුණක් හෝ ප්‍රධාන කණුවක්, තලාදයක්, අත්තිවාරම, බිත්ති අවලම්බිත, බිමක් හෝ පියගැටපෙළක් අදහස් වන නමුදු ඊට එහි දොරක්, ජනේලයක් හෝ අභ්‍යන්තරික වෙන් කිරීමක් අයත් නොවේ.

“අධි ස්ථාපිත භාරය” හෝ “අධි ස්ථාපිත පැටවුම” යන්නෙන් නිසල පැටවුම හැර අන් සියළු පැටවුම් අදහස්වේ.

“තාවකාලික ගොඩනැගිල්ල” යන්නෙන් යම් නිශ්චිත කාලයක් තිබීම සඳහා අධිකාරිය විසින් අවසර දෙනු ලැබූ එහෙත් එකී කාලසීමාව ඉකුත් වූ පසු කඩා ඉවත් කරනු ලබන ගොඩනැගිල්ලක් අදහස්වේ.

“උස්තල නිවාස” යන්නෙන් තනි පදිංචි නිවසක් වශයෙන් සැලසුම් කරන ලද සහ එබඳු නේවාසික ගොඩනැගිලි තුනකට නොඅඩු ජේලියක හෝ උස් තලයක කොටසක් නිර්මාණය කෙරෙන නේවාසික ගොඩනැගිල්ලක් අදහස්වේ.

“නගර නිර්මාණ ශිල්පී” යන්නෙන් ශ්‍රී ලංකා නගර නිර්මාණ ශිල්පීන්ගේ ආයතනය විසින් පවත්වාගෙන යනු ලබන ලේඛනයේ නම සඳහන් තැනැත්තෙකු අදහස්වේ.

“ගබඩා” යන්නට වෙළඳ ද්‍රව්‍ය හෝ භාණ්ඩ වෙළඳාම සඳහා ගබඩා කිරීම පිණිස ප්‍රධාන වශයෙන් ප්‍රයෝජනයට ගනු ලබන ගොඩනැගිල්ලක් හෝ එහි කොටසක් ඇතුළත්වේ.

“තක්සේරුකරු” යන්නෙන් 1975 අංක 33 දරණ ශ්‍රී ලංකා තක්සේරුකරුවන්ගේ ආයතන නීතිය යටතේ සංස්ථාගත කරන ලද තක්සේරුකරුවන්ගේ ආයතනයේ සංස්ථා සාමාජිකයකු අදහස්වේ.

“ආලින්ද මග” යන්නෙන් විදියක පැත්තෙන් පිහිටි ආවරණය කරන ලද පියමගක් අදහස්වේ.

“අදාළ සුදුසුකම්ලත් තැනැත්තා” යන්නෙන් ;

- (අ) වරලත් හෝ ලියාපදිංචි ගෘහ නිර්මාණ ශිල්පියෙකු
 - (ආ) වරලත් නගර නිර්මාණ ශිල්පියෙකු
 - (ඇ) නීතිය යටතේ සැලැස්මක් ඉදිරිපත් කරනු ලබන වැඩිවලට අදාළ විෂයක වෘත්තීය සුදුසුකම්ලත් ඉංජිනේරුවකු
 - (ඈ) බලයලත් මිනුම්දෝරු හා මට්ටම්කරුවකු
 - (ඉ) තක්සේරුකරුවකු
 - (ඊ) ශ්‍රී ලංකාණ්ඩුව විසින් ඉදිකිරීම් කර්මාන්තයෙහිලා සුදුසුකම් ලැබූ වෙනත් යම් තැනැත්තෙකු
- යනාදී නිශ්චිත ක්ෂේත්‍රයට වෘත්තීය සුදුසුකම් ලැබූ යම් තැනැත්තෙකු හෝ රජය විසින් අදාළ වෘත්තීය සඳහා සුදුසුකම්ලත් තැනැත්තකු ලෙස පිළිගනු ලබන අයකු.

2.8 සංවර්ධන සැලැස්ම සංශෝධන, ප්‍රතිශෝධන සහ යාවත්කාලීන කිරීම

යම් අවස්ථාවක නාගරික සංවර්ධන අධිකාරිය විසින්, වැලිගම නගර සභා බල ප්‍රදේශය සඳහා සකස් කර ඇති සංවර්ධන සැලැස්මෙහි දක්වා ඇති පහසුකම් සහ සේවාවන් සැලකිල්ලට ගෙන සංවර්ධන සැලැස්මෙහි සංශෝධන, ප්‍රතියෝජන, ප්‍රතිශෝධන හෝ මද වශයෙන් වෙනස් කිරීම් අවශ්‍ය හෝ යෝග්‍ය වන අවස්ථාවක, සංවර්ධන ප්‍රදේශයෙහි හෝ ඉන් කොටසක යම් විශේෂ කොටසකට හෝ කොටස්වලට සංවර්ධන සැලැස්ම අදාළ වනතාක් දුරට, එය 8ඇ, 8ආ, 8ඉ, 8ඊ සහ 8උ වන වගන්තිවල විධිවිධාන, අවශ්‍ය වෙනස් කිරීම් සහිතව සංශෝධනය කිරීම, ප්‍රතියෝජනය කිරීම, ප්‍රතිශෝධනය කිරීම හෝ මද වශයෙන් වෙනස් කිරීම අමාත්‍යවරයාගේ අනුමතය ඇතිව කරනු ලැබිය හැකිය.

2.9 උපලේඛණ

බලාත්මක කිරීමේ අයදුම්පත්

1 වන උපලේඛනය (අ)



නාගරික සංවර්ධන අධිකාරිය

යෝජිත සංවර්ධනය සඳහා මූලික සැලසුම් අනුමැතිය ලබාගැනීමේ අයදුම්පත්‍රය

..... ගෙන්
.....
..... මගින්.

සභාපති,
නාගරික සංවර්ධන අධිකාරිය.

මහත්මයාණෙනි,

කාර්යාලීය ප්‍රයෝජනය සඳහා :
අංකය :
ගෙවන ලද පෙරසැරි ගාස්තුව :
කුචිතාන්සි අංකය හා දිනය :

..... නගරයේ කොට්ඨාශයේ වීදියේ වරිපනම් අංක
..... දරණ ඉඩමේ ගොඩනැගිල්ලක් තැනීම / අනුබෙදුම්වලට බෙදීම වෙනුවෙන් මූලික සැලසුම් අනුමැතිය
මෙයින් අපේක්ෂා කරමි./ කරමු.

පහත සඳහන් ලියවිලි පිටපත් 01 කින් යුතුව නිසි පරිදි මා / අප අත්සන් කරන ලදුව මේ සමඟ ඉදිරිපත් කරමි./
කරමු.

01. 1:1000 පරිමාණයට නොඅඩු අදින ලද සංවර්ධන ස්ථානය/ ඉඩම හා යාබද ඉඩම් හා වීදි පෙන්නුම්
කරමින් අදින ලද මූලික සිතියමක් (ප්‍රස්තුත සංවර්ධන ස්ථානය යාබදව පිහිටා ඇති අයදුම්කරු සතු
ඉඩම් තිබේ නම්, එය පැහැදිලිව පෙන්නවිය යුතුය.)

02. සවිස්තරාත්මක තොරතුරු ඇමුණුමේ දැක්වේ.

මෙම මූලික සැලසුම් අනුමැතිය යටතේ කිසිම සංවර්ධන කටයුත්තක් කරගෙන යාමට මා වෙත/ අපට අයිතියක්
නැති බව පූර්ණ වශයෙන් අවබෝධ කරගෙන සිටිමි./ සිටිමු.

ඉඩම අයිතිකරුගේ කැමැත්ත දක්වන ලිපියක් මෙයට අමුණා ඇත.

ඉහත තොරතුරු සත්‍ය හා නිවැරදි බව මෙයින් සහතික කරමි/ කරමු.

දිනය :
.....
අයදුම්කරුගේ / අයිතිකරුගේ අත්සන

1 වන උපලේඛනයේ “අ” ඇමුණුම

(කරුණාකර පැහැදිලි අකුරින් ලිවීම හෝ යතුරුලියනය කරන්න.)

01. ඉල්ලුම්කරුගේ තොරතුරු :
 නම :
 ලිපිනය :
 දුරකථන අංකය :
02. අ) පවත්නා සංවර්ධනය පිළිබඳ තොරතුරු :
 සංවර්ධන ස්ථානය :
 වරිපනම් අංකය :
 පළාත් පාලන ආයතනය :
 ඡන්ද කොට්ඨාශය :
 විටීය :
 කට්ටි/ මැනුම් සැලැස්මේ අංකය :
- (ආ) වර්තමාන භාවිතය :
 i. ඉඩම :
 ප්‍රමාණය(වර්ග මීටර්වලින්)
 භාවිතය (වර්තමාන භාවිතය පිළිබඳ සවිස්තර සපයන්න.)

- ii. ගොඩනැගිල්ල (අනුමත ස්ථානයේ ඇති එක් එක් ගොඩනැගිල්ල පිළිබඳ විස්තර දක්වන්න.)
 මහල් සංඛ්‍යාව :
 උපරිම උස (මීටර්වලින්):
 දළ ගෙබිම් ප්‍රමාණය (වර්ග මීටර්වලින්) :
 එක් එක් භාවිතය සඳහා යටි ඇති ගෙබිම් ප්‍රමාණය (වර්ග මීටර්වලින්) :
03. යෝජිත සංවර්ධනය පිළිබඳ විස්තර :
 අ) ස්ථානය සංවර්ධනය කිරීම
 ස්ථානය ගොඩකර ඉස්සීමට යෝජිතව ඇත්තේ නම්, එම ගොඩකිරීම්වල මට්ටම පවත්නා මාවත් හා ජලය බැස යන කාණු පිළිබඳ යෝජනාවලට සම්බන්ධ විස්තර දැක්විය යුතුය.
 එවැනි ගොඩකිරීමක් සඳහා (අදාළ වන්නේ නම්) ශ්‍රී ලංකා ඉඩම් ගොඩකිරීමේ හා සංවර්ධනය කිරීමේ සංස්ථාවේ කැමැත්ත ලබා තිබේදැයි කාරුණිකව සඳහන් කරන්න.
- ආ) යෝජිත සංවර්ධනයේ ස්වභාවය (රේඛා සැලැස්මවල සහ පෙනුම පිළිබඳ කෙටි විස්තරයක් සපයන්න.)
04. සංවර්ධන ස්ථානයේ විස්තර :
 ඉඩමේ ප්‍රමාණය (වර්ග මීටර්වලින්)
05. පවත්නා අපරව්‍යුහ පහසුකම් පිළිබඳ විස්තර :
 විටී සහ ප්‍රවේශ මාර්ග
 ජල සම්පාදනය
 මලාපවහනය
 විදුලිය
06. (අ) යෝජිත සංවර්ධන කටයුත්තට අදාළ දළ ගෙබිම් ප්‍රමාණය (වර්ග මීටර්වලින්)

- (ආ) මහල් සංඛ්‍යාව සහ ගොඩනැගිලිවල උපරිම උස
 ගෙබිම් ප්‍රමාණයේ අනුපාතය සියලුම ගොඩනැගිලිවල දළ ගෙබිම් ප්‍රමාණය
 ඉඩමේ වර්ග ප්‍රමාණය
 ඉඩම් කැබලි ආවරණය බිම් මට්ටමේ ගෙබිම් ප්‍රමාණය x100
 ඉඩමේ වර්ග ප්‍රමාණය

(ඇ) පා මහල (උමං අගය) :

- i. ප්‍රමාණය
- ii. බිම් ආවරණය

(ඉ) ගෙබිම්වල විශාලත්වය පිළිබඳ විස්තර (වර්ග මීටර්වලින්) :

- නේවාසික
- සිල්ලර වෙළඳාම
- තොග වෙළඳාම
- කාර්යාලය
- ආපනශාලා
- කර්මාන්තශාලා හෝ වැඩපලවල් සඳහා.....
- ගුදම් සඳහා
- වෙනත් (නිශ්චිතව සඳහන් කරන්න.)
- එකතුව

(ඊ) වාහන ගාල්කිරීමට සලසා ඇති ඉඩකඩ :

- මෝටර් රථ
- වෙනත් වාහන (නිශ්චිතව සඳහන් කරන්න.)

07. ගෙපලේ අනුබෙදුම පිළිබඳ තොරතුරු වර්ග මීටර් සම්පූර්ණ ඉඩම් ප්‍රතිශතය

(අ) ඉඩම් පරිහරණය

- නේවාසික
- වාණිජ
- කර්මාන්ත
- ආයතන සඳහා
- විවෘත/ ප්‍රදේශ භූමි හා උයන්වතු
- මහා මාර්ග
- වෙනත්

(ආ) ඉඩම් කැබැල්ලේ ප්‍රමාණය වර්ග මීටර්

(ඇ) ගොඩනැගිලි වර්ග ගණන යෝජිතව ඇත්නම්

(ඈ) පොදු පහසුකම් ඇත්නම් එය

ඉහත තොරතුරු සත්‍ය හා නිවැරදි බව මෙයින් සහතික කරමි/ කරමු.

දිනය :

අයදුම්කරුගේ අත්සන

1.5 GND name (ඉංග්‍රීසි භාෂාවෙන්)

1.6 Road Name (සංචාර නම)

1.7 Address of the proposed site for the development (සංවර්ධනය කරන ස්ථානයේ ලිපිනය)

1.8 Ownership of the land (ඉඩමේ අයිතිය)

- Freehold (සිත්තකර)
- Lease (බදු)
- Other (වෙනත්)

1.9 Copy of the Deed / Ownership Certificate (බදුපුව හෝ නිමිකම් සහතිකය ඉදිරිපත් කල යුතුය)

1.10 Is a rate clearance receipt available for proposed site?/ (සංවර්ධනය කිරීමට යෝජිත ස්ථානයට අදාළ වරිපනම් බදු ගෙවූ සහතිකයක් තිබේද?)

- Yes (ඔව්)
- No (නැත)

1.11 If Yes, provide the receipt no and date paid of Rate Clearance/ (ඉහත පිළිතුර ඔව් නම් වරිපනම් බදු ගෙවූ ලදුපත් අංකය සහ ගෙවූ දිනය ඇතුළත් කරන්න)

1.12 Copy of the rate clearance receipt (වරිපනම් බදු ගෙවා ඇති සහතිකය ඉදිරිපත් කල යුතුය)

02. Applicant/s Information (අයදුම්කරුගේ/වන්ගේ විස්තර)

Salutation

- Mr. (මහත්මා)
- Miss.(මෙනරිය)
- Mrs.(මහත්මිය)
- Rev. (පුජ්‍ය)

2.1 Full Name of the Applicant (අයදුම්කරුගේ සම්පූර්ණ නම)

1	2
3	4

2.2 NIC Number (ජාතික හැඳුනුම්පත් අංකය)

1	2
3	4

Copy of NIC (ජාතික හැඳුනුම්පතෙහි පිටපතක් ඉදිරිපත් කල යුතුය)

2.3 Telephone No (දුරකථන අංකය)

Mobile No (ජංගම දුරකථන අංකය)

2.4 Fax Number (ෆැක්ස් අංකය)

2.5 Email Address(විද්‍යුත් ලිපිනය)

2.6 Postal Address (For correspondence)(ලිපි හමුදෙනු කල යුතු ලිපිනය)

2.7 If the Applicant is a Company or an Association, the VAT Reg. Number (අයදුම්කරු ව්‍යාපාර ආයතනයක් හෝ සමාගමක් වේ නම් වැට් ලියාපදිංචි අංකය)

Copy of business registration certificate if the Applicant is a company or other organization / අයදුම්කරු සමාගමක් හෝ වෙනත් ආයතනයක් වේ නම් අදාළ ලියාපදිංචි සහතිකය ඉදිරිපත්කල යුතුය

2.8 Applicant's (s) Declaration (අයදුම්කරුගේ ප්‍රකාශය)

*If Applicant is a Company or Association the form must be signed by Director or Authorized Person under common seal

I/we declare that,

- The information furnished herein by me/us is true and correct
- I/We understand that an effective date will be given to my application only if, all plans and documents specified in the application have been submitted.
- I/We understand that incomplete applications will not be accepted nor registered.
- I/we am/are aware that I/We will be informed within 8 days of any major shortcomings, which prevent the determination of the application
- I/we am/are aware that if any of the information provided by me/us is/are found to be false by the Urban Development Authority, the permit issued with regard to the development will be cancelled.

Name of the Applicant/s	1.	2.		
NIC No:	1.	2.		
Signature of the Applicant/s	1.	2.		
Date	1.	2.		
Does the applicant owns the land proposed for development	Yes	<input type="checkbox"/>	No	<input type="checkbox"/>

2.9 Does the applicant owns the land proposed for development/ (අයදුම්කරු සංවර්ධනය කිරීමට යෝජිත ඉඩමේ හිමිකරුද?)

- Yes (ඔව්)
- No (නැත)

If the APPLICANT is NOT the OWNER of the land, details of the Land Owner (අයදුම්කරු ඉඩමේ හිමිකරු නොවේ නම් ඉඩම් හිමිකරුගේ විස්තර)

Salutation

- Mr. (මහත්මා) Miss.(මෙනවිය) Mrs.(මහත්මිය) Rev. (පුජ්‍ය)

Full Name of the Land Owner (ඉඩමේ හිමිකරු සම්පූර්ණ නම)

NIC Number (ජාතික හැඳුනුම්පත් අංකය)

Telephone No (දුරකථන අංකය)

Mobile No (ජංගම දුරකථන අංකය)

Fax Number (ෆැක්ස් අංකය)

Email Address(විද්‍යුත් ලිපිනය)

2.10 Owner's declaration (ඉඩම් හිමිකරුගේ ප්‍රකාශය)

I/we declare that,

- I am/ we are the absolute owner/lessee of the land on which the developer intends to erect the building
- I am/ we are enclosing copies of the relevant documents of ownership/ lease certified by Magistrate, DC Judge/ Notary Public or gazetted officer authorized by the commission on this behalf
- I/we have given my/our legal authority to undertake above development on my land.
- I/we am/are aware that if any of the information provided by me/us is/are found to be false by the Urban Development Authority, the permit issued with regard to the development will be cancelled.

Name of the Owner/s	1.	2.
NIC No.	1.	2.
Signature of the Owner/s	1.	2.
Date	1.	2.

Copy of NIC of the Owner (If Applicable) /ඉඩම් හිමිකරුගේ ජාතික හැඳුනුම්පතෙහි පිටපතක් ඉදිරිපත්කල යුතුය (අදාළවේ නම් පමණි)

03. Details of proposed land to be sub divide/ amalgamate / (අතුරුබෙදීම/ ඒකාබද්ධ කිරීමට යෝජිත ඉඩම් පිලිබඳ තොරතුරු)

3.1 Current use of the land (ඉඩමේ වර්තමාන භාවිතය)

- Vacant / Bare land (හිස් හෝ මුඩු ඉඩමක්)
- Residential - Apartment (නේවාසික - බද්ධ නිවාස)
- Residential - Individual House (නේවාසික - තනි නිවස)

- Commercial (වාණිජ)- Please Specify (විස්තර කරන්න)
- Offices (කාර්යාල)
- Restaurants, Hotels (ආපනශාලා, හෝටල) Please Specify (විස්තර කරන්න)
- Industry & Workshops (කර්මාන්ත ශාලා වැඩසටහන්) Please Specify (විස්තර කරන්න)
- Warehouses (ගුදාම)
- Other (වෙනත්)- Please Specify (විස්තර කරන්න)

Specify the use mentioned in 3.1 (ඉහත 3.1 හි සඳහන් භාවිතය විස්තර කරන්න)

3.2 Are there any buildings located in the proposed site?/ (යෝජිත ඉඩමේ ගොඩනැගිලි පිහිටා තිබේද?)

- Yes (ඔව්)
- No (නැත)

04. Details of Sub Division/ Amalgamation / (අතුරුබෙදීම/ ඒකාබද්ධ කිරීම පිළිබඳ තොරතුරු)

4.1 Original & Certified 3 Copies of the Survey plan / (Scale not less than 1:1000) (1:1000 පරිමාණයට නොඅඩු පරිමාණයට අදින ලද මිනිත්දෝරු සැලැස්මේ මුල් පිටපත හා සහතික කරනලද පිටපත් තුනක් ඉදිරිපත් කරන්න)

4.2 Survey plan No. (මිනිත්දෝරු සැලැස්මේ අංකය)

4.3 Date of surveyed (මිනුම් කටයුතු කරන ලද දිනය)

4.4 Name of the licensed surveyor (අවසරලත් මිනිත්දෝරුකැනගේ නම)

4.5 Total No. of lots (මුළු කැබලි ගණන)

4.6 Total land extent in Acres, Rood and perches (ex- 2A 5R 3P)/ (ඉඩමේ වර්ග ප්‍රමාණය (අක්කර/රූඩ්/පර්චස්))

4.7 Proposed Use (යෝජිත භාවිතයන්)

- Residential (Apartments)/ නේවාසික (අනු නිවාස)
- Residential (Detached Houses)/ නේවාසික (කනි නිවාස)
- Commercial (වාණිජ)- Please Specify (විස්තර කරන්න)
- Offices (කාර්යාල)
- Restaurant/ Hotels (ආපනශාලා/ හෝටල)- Please Specify (විස්තර කරන්න)
- Industry & Workshops (කර්මාන්තශාලා/ වැඩසටහන්)- Please Specify (විස්තර කරන්න)
- Warehouses (ගුදාම)
- Other (වෙනත්)- Please Specify (විස්තර කරන්න)

Specify the use mentioned in 4.7 (ඉහත 4.7 හි සඳහන් භාවිතය විස්තර කරන්න)

4.8 Are all the existing/ demolishing buildings, boundary walls, fences and other details shown in the plan? ((දැනට ඇති සියලු ගොඩනැගිලි, කඩා දැමීමට නියමිත ගොඩනැගිලි, මායිම් කාප්ප, වැටවල්, සහ වෙනත් අදාළ විස්තර සැලැස්මේ දක්වා තිබේද?))

- Yes (ඔව්)
- No (නැත)

5.0 Details of access roads (යෝජිත ඉඩම සඳහා වන ප්‍රවේශකක්වය පිළිබඳ තොරතුරු)

5.1 Location Plan of the site (Please submit a sketch/map of the location, indicating the main town, junction, access road to the land from the main road, adjoining properties and special land marks) (පිහිටි ස්ථානයේ සැලසුම)(ප්‍රධාන නගරය, මංසන්ධිය, ප්‍රධාන මාර්ගයේ සිට ඉඩමට පැමිණෙන මාර්ගය, විශේෂ සලකුණු, යාබද ඉඩම් විස්තර ඇතුළත් දල සටහනක් හෝ පිනියමක් ඉදිරිපත්කල යුතුය)

5.2 Ownership of the main road/access way (ප්‍රවේශ මාර්ගයේ අයිතිය)

- Public (පොදු)
- Private (පෞද්ගලික)

5.3 Physical Width of the Road/Access way (m) (සාපේ භෞතික පළල (මීටර්))

5.4 If private access, Number of lots already served by the private street/ පෞද්ගලික වීථියෙන් දැනට සේවා ලබන ඉඩම් කැබලි ගණන

5.5 Number of lots proposed to obtain access from private street/ පෞද්ගලික වීථියෙන් සේවා ලබාගැනීමට යෝජිත ඉඩම් කැබලි ගණන

6.0 Details of storm water drainage / වැසි ජලය බස යාමේ කාණු පිළිබඳ විස්තර

6.1 Is there any drainage (belongs to any local authority/private owned) within or adjacent to proposed development site/ සංවර්ධනය කිරීමට යෝජිත ඉඩම තුළ හෝ මායිමක පළාත් පාලන ආයතනයට අයත් හෝ පෞද්ගලික කාණුවක් තිබේද?

- Yes (ඔව්)
- No (නැත)

6.2 If Yes, is it shown in the survey plan?/ ඔව් නම් එය ඡිත්‍රම් සැලැස්මේ දක්වා තිබේද?

- Yes (ඔව්)
- No (නැත)

6.3 Is there any arrangement made for storm water disposal?/ වැසි ජලය බස යාම සඳහා අවශ්‍ය පහසුකම් සපයා තිබේද ?

- Yes (ඔව්)
- No (නැත)

7.0 Infrastructure availability/ (අපරව්‍යුහ පහසුකම් ලබාගැනීමට හැකියාව)

7.1 Describe the water availability to the site (පානීය ජලය ලබාගැනීමට ඇති වැඩපිළිවෙල විස්තර කරන්න)

7.2 Describe the Solid Waste Disposal arrangements (සෑහ අපද්‍රව්‍ය බැහැර කිරීමට ඇති වැඩපිළිවෙල විස්තර කරන්න)

7.3 Describe the waste water disposal arrangements (අපවිත්‍ර ජලය බැහැර කිරීමට ඇති වැඩපිළිවෙල විස්තර කරන්න)

7.4 Is the proposed site can be served through national electricity grid? (යෝජිත අනුබද්ධ කොටස් සඳහා ජාතික විදුලිබල පද්ධතියෙන් විදුලිය ලබාගත් හැකිද?)

- Yes (ඔව්)
- No (නැත)

8.0 Clearances & Certificates Issued by Other Organization (අනෙකුත් ආයතන වලින් ලබා ගන්නා ලද නිර්දේශ නිශ්කාඡණ)

9.0 Declaration of the Qualified Person (Licensed Surveyor) (සුදුසුකම් ලත් තැනැත්තාගේ සහතිකය)

9.1 Name of the Qualified Person (Licensed Surveyor)/සුදුසුකම් ලත් තැනැත්තාගේ නම (බලයලත් මිනිස්පෝරුතැන)

9.2 Email Address (විද්‍යුත් ලිපිනය)

9.3 Declaration of qualified person (සුදුසුකම්ලත් තැනැත්තාගේ ප්‍රකාශය)

I certify that,

- I have prepared the Survey Plan No. Dated and plans is in accordance with subdivision regulations as per Urban Development Authority and other relevant Laws & Enactments.
- I/we am/are aware that if any of the information provided by me/us is/are found to be false by the Urban Development Authority, the permit issued with regard to the development will be cancelled.

Signature of the Licensed Surveyor		Date	
Name			
Email Address	Tele. No:		
Registration No of the Professional Institute (If available)			
Postal Address	N.I.C No		
Seal			

10.0 Declaration of the Qualified Town Planner (සුදුසුකම් ලත් නගර නිර්මාණ ශිල්පියාගේ සහතිකය)

10.1 Name of the qualified Town Planner/ (සුදුසුකම්ලත් නගර නිර්මාණ ශිල්පියාගේ නම)

10.2 Email Address (විද්‍යුත් ලිපිනය)

10.3 Declaration of Town Planner / සුදුසුකම්ලත් නගර නිර්මාණ ශිල්පියාගේ ප්‍රකාශය

I certify that,

- I am a Qualified Town Planner who is a registered in the Institute of Town Planners Sri Lanka.
- I have personally checked and verified that the plans and documents are in accordance with the Planning and Building Regulations of the Urban Development Authority (U.D.A) and other relevant Laws, Enactment and building requirements.
- I have examined the validity of the evidence produced by the applicant along with this Application.
- I/we am/are aware that if any of the information provided by me/us is/are found to be false by the Urban Development Authority, the permit issued with regard to the development will be cancelled.
- If the site is develop to release to the real estate market, I will make periodic supervision and provide necessary instructions during the period of site development until the Certificate of Conformity is obtained.
- I/we aware that Urban Development Authority has the right to report to the respective Professional Institute regarding any breach of professional code or any unprofessional conduct committed by me in relation to the provided professional services for proposed development.
- I/we aware that I have to inform the Urban Development Authority with a two week prior notice, If I/We am/are planning to resign from the responsibilities of the proposed project.

Signature of the Town Planner		Date	
Name			
Email Address		Tele. No:	
Registered no of the Professional Institute			
Postal Address		N.I.C No	
Seal			

10.4 Report of qualified Town Planner / සුදුසුකම්ලත් නගර නිර්මාණ ශිල්පියාගේ වාර්තාව ඉදිරිපත් කළ යුතුය

1 වන උපලේඛනය (ඇ)

1 වන උපලේඛනය (ඇ)

නාගරික සංවර්ධන අධිකාරිය/நகர அபிவிருத்தி அதிகாரசபை/URBAN DEVELOPMENT AUTHORITY

ගොඩනැගිලි අයදුම්පත/கட்டிட விண்ணப்பப்படிவம்/Building Application

1982 අංක 04 නාගරික සංවර්ධන පනතේ සංශෝධන පනතෙහි 9(ඒ) වගන්තියෙහි සඳහන් පරිදි ගොඩනැගිලි ඉදිකිරීමකට සම්බන්ධ සංවර්ධන සංයෝජන අයදීමට පිටපත් පත්‍රයක් ලබාගැනීමේ පදනම පත්‍රය/1982 ஆம் ஆண்டு நகர அபிவிருத்தி அதிகாரசபை சட்ட இல 04, பிரிவு 05 (அ) இன் கீழ் குறித்துணரக்கப்பட்டவற்று, கட்டிட நிர்மாண சம்பந்த அபிவிருத்தி நடவடிக்கைகளுக்கான அனுமதி பற்றித்ததை பெற்றுக் கொள்வதற்கான விண்ணப்பப்படிவம். Application to obtain a permit for building construction related development activity as stipulated under the Section 9 (a) of Urban Development Authority Amendment Act No. 04 of 1982

කාර්යාලීය ප්‍රයෝජනය සඳහා පමණි/அலுவலகப் பாவனைக்கான மாதிரிம்/FOR OFFICE USE ONLY

පොලී අංකය Reference No	ලැබුණු දිනය பெற்றுக்கொள்ளப்பட்ட திகதி /Date Received
පළාත් පාලන ආයතනයේ නම உள்ளூர் அதிகாரசபையின் பெயர் / Local Authority Name	
ප්‍රාමිතිකරණ වගකීම கி.சே.நி.இணை பெயர்/ GND Name	සැලසුම් ගණන மாதிரிப் படங்களை எண்ணிக்கை /Number of Plans
පැවැත්වීමේ ආයතන වැටුප பொறுத்தருණ கட்டணம் / Processing Fee	වැට් බද්ද රු. வட்டிய (ரூபiah)/VAT Rs.
අනුමත කට්ටි සැලැස්ම පිටපත් සහ ගොඩනැගිලි සැලසුම් පිටපත් 03ක් සහිතව මෙම අයදුම්පත පරීක්ෂා කර බලා බාරගනිමි. 03 பிரதிகளுடனான கட்டிட மாதிரிப்படங்களுடன், அங்கீகரிக்கப்பட்ட காணி உப பிரதிடுகளை மாதிரிப்படத்தினையும் பரிட்சித்து விண்ணப்பப் படிவத்தினை ஏற்றுக்கொண்டேன். / Checked and Received the Application with approved subdivision plan and 03 copies of the building plans.	
පරීක්ෂා කළේ சரிபார்த்தவர் /Checked by	අත්සන கையொப்பம் /Signature
කුලීතාන්ධ අංකය பற்றுச்சீட்டு இல /Receipt No	ගෙවන ලද දිනය பெறுத்தப்பட்ட திகதி / Paid on
මුදල් ලිපිකරුගේ අත්සන /பணச்சீட்டு எழுத்து கையொப்பம் / Signature of Cash Billing Clerk	

අයදුම්පත සම්පූර්ණ කිරීමට ප්‍රථම අමුණා ඇති උපදෙස් පත්‍රිකාව හොඳින් කියවන්න. කවද අයදුම්පත පැහැදිලි අකුරින් ලියා අයිතිකරුගේ/අයිතිකරුවන්ගේ හා සුදුසුකම්ලත් නැතැත්තාගේ / නැතැත්තන්ගේ අත්සනද සහිතව ඉදිරිපත් කරන්න. අදාළ කොටුවේ (✓) සලකුණ යෙදීම හෝ සම්පූර්ණ කිරීම හෝ කරන්න. අයදුම්පත නිසි ලෙස සම්පූර්ණ කර අදාළ ලියකියවිලි සමග බාරදිය යුතු අතර එසේ නොමැති අවස්ථා වලදී අයදුම්පත ප්‍රතික්ෂේප කරනු ඇත.
விண்ணப்பப்படிவத்தை நிரப்புவதற்கு முன்பு இணைக்கப்பட்ட அறிவுறுத்தல்களை நயவு செய்து கவனமாக வாசிக்கவும். விண்ணப்பப்படிவமாதனு அங்கு எழுத்தில் நிரப்பப்பட்டு, சொந்தக்காரர்கள் மற்றும் தகவலையுள்ளவர் கையொப்பம் இடப்பட வேண்டும். உகந்த கூண்டுசெலில் சரிபடில் அல்லது நிரப்பதல் வேண்டும். விண்ணப்பப்படிவம் முறையாக நிரப்பப்படல் வேண்டும், முறையாக நிரப்பப்படாது சமர்ப்பிக்கப்படும் ஆவணங்கள் நிராகரிக்கப்படும்.
Before completing the application please read carefully the instruction attached. The application to be filled in Block Letters and signed by the owner/s and qualified person/s. Fill/ Tick off the relevant cage/s. Application form to be duly completed, incomplete submission of documents will be rejected.

01. යෝජිත සංවර්ධන කටයුත්ත පිළිබඳ සංක්ෂිප්ත විස්තරය/பிரேரிக்கப்பட்ட அபிவிருத்தியின் சுருக்கம்/SUMMARY OF PROPOSED DEVELOPMENT

සංවර්ධන කටයුත්තේ වර්ගය/பிரேரிக்கப்பட்ட அபிவிருத்தியின் வகை/ Type of Proposed Development

නව ඉදි කිරීමක් புதிய நிர்மாணிப்பு New construction	නැවත ඉදි කිරීමක් மீள் நிர்மாணிப்பு Re-construction	සංශෝධනයක් திருத்தம் Amendment	වෙනස් කිරීමක් மாற்றம் Alteration	එකතු කිරීමක් சேர்ப்பு Addition
----------------------------------------------------------	----------------------------------------------------------	-------------------------------------	----------------------------------------	--------------------------------------

යෝජිත සංවර්ධන කටයුත්ත සංශෝධනයක්, වෙනස්කිරීමක් හෝ එකතුකිරීමක් නම් පෙර අනුමත සැලසුම් අංකය.
(අනුමත ගොඩනැගිලි සැලසුමෙහි පිටපතක් ඇමිණිය යුතුය.)
பிரேரிக்கப்பட்ட அபிவிருத்தியானது திருத்தம், மாற்றம் அல்லது ஆயின் தயவு செய்து முன்பு அங்கீகரிக்கப்பட்ட மாதிரிப்படத்தின் இலக்கத்ததை குறிப்பிடவும். (முன்பு அங்கீகரிக்கப்பட்ட கட்டிட மாதிரிப்படத்தின் பிரதிகளை தயவு செய்து இணைக்கவும்)
If the Proposed Development is an amendment, alteration, or addition, please fill the previously approved plan No.
(Please attach a copy of previously approved building plan)

වටපනම් අංකය சரிபாட்டிட்டு இல Assessment No	සාරේ නම தெருவின் பெயர் Road Name	நகர்புல கட்டுப்பாடு அංකය தபால் குறியீடு Postal Code
පළාත් පාලන ආයතනයේ නම உள்ளூர் அதிகாரசபையின் பெயர் Local Authority Name	ග්‍රාම නිලධාරී වසම கி.சே.நி.இணை பெயர் GND Name	
මාලිකා අයිතිය சொந்த/வரදවා Ownership of the Land	සිත්තක්කර தீர்மானம் Freehold	බදු குத்தகை Lease
		කුලී வட்டிய Rent
		වෙනත් (සඳහන් කරන්න) பிற்பாடு தயவு செய்து குறிப்பிடவும் Other (Please Specify)

ගොඩනැගිලි භාවිතයන්, කුලදත්තීන්/பிரேரிக்கப்பட்ட பாவனை/ Proposed use of the building

සල්ලා වෙළඳාම வியாபார வந்தகம் Retail Commercial	රජයේ කාර්යාල அரச அலுவலகம் Gov. Offices	වෙනත් කාර්යාල வேறு அலுவலகங்கள் Other Offices	ආපනශාලා, හෝටල உணவகங்கள், விடுதியகங்கள் Restaurants, Hotels
ඉදිම பண்டகா னைகள் Warehouses	වෙනත් (සඳහන් කරන්න) பிற்பாடு (தயவு செய்து குறிப்பிடவும்) Other (Please Specify)		

මා දායක වීමට පිටින බවට දිවයිනේ නිවැරදි සැලැස්ම සහතික සඳහා පිටපත් කිරීමට අපහිඳිනු ලබන බවට පිළියෙළ කරන බව මෙයින් ප්‍රකාශ කරමි. I/we hereby declare that the following agents/ companies have prepared the plans submitted by me or us.

- (අ) වාස්තු විද්‍යාඥයා/ නගර නිර්මාණ ශිල්පියාගේ නම
(அ) வகை/உரை திட்டமிடும் இணை பெயர்/(B) Name of Architect/ Town Planner
- (ආ) සැලසුම් ශිල්පියාගේ නම
(ஆ) வரைவாளரின் பெயர்/(B) Name of the Draughtsman
- (ඇ) ඉංජිනේරුවරයාගේ නම
(இ) பொறியியலரின் பெயர்/(C) Name of the Engineer

අයදුම්කරු/ අයදුම්කරුවන්ගේ අත්සන Signature of Applicant/ s/	1	2.
දිනය/ திகதி/ Date	1.	2
අයදුම්කරු සංවර්ධනය කිරීමට සලසාපාදායක වන ඉඩමේ හිමිකරුද? / Does the applicant own the land proposed for development?	ඔව් / Yes	නැත / NO

03. අයදුම්කරු ඉඩමේ හිමිකරු නොවේ නම් ඉඩමේ හිමිකරුගේ විස්තර/ විண்ணිප්තූන් ආකාරී වැරදි තොරතුරු සහතික කිරීමේදී, ආකාරී වැරදි තොරතුරු සහතික කිරීමේදී. / IF THE APPLICANT IS NOT THE OWNER OF THE LAND DETAILS OF LAND OWNER

ඉඩමේ හිමිකරුගේ නම
පුරුදු/ මහත්මා/ මහත්මිය/ මහත්මිය
Name of the Owner/Owners
Rev./Mr./Mrs./Miss.

ජා. හැ. පත් අංකය
N. I. C. No./s

දුරකථන අංකය
දුරකථන අංකය
දුරකථන අංකය
දුරකථන අංකය

විද්‍යුත් තැපෑල
மின் அஞ்சல்/ E-mail

ලිපිනය
தலைவிலாசம்
(අදාළ නොවන) /
Postal Address
(for correspondence)

ඉඩමේ හිමිකරුගේ ප්‍රකාශය/ ආකාරී නොවන විස්තර/ Declaration of the Owner of the Land

මම/ අපි අදාළ භූමියේ සම්පූර්ණ හිමිකරු/ සම්පූර්ණ හිමිකරුවන් වන බවට දායක කිරීමේදී ප්‍රකාශ කළ බවට මම/ අපි මෙයින් ප්‍රකාශ කරමි. I/we hereby declare that I am/ We are the absolute owner/ lessee of the land on which the developer intends to erect the Building and I am/ We are enclosing copies of the relevant documents of ownership/ lease certified by Magistrate / DC Judge/ Notary Public or gazzetted officer authorized by the commission on this behalf and I/we have given my/our legal authority to undertake above development on my land.

ඉඩමේ හිමිකරුගේ අත්සන
Signature of Owner

දිනය/ திகதி/ Date

පිටිකර/ විස්තර/ SPECIFICATIONS

1. ඉල්ලුම් සහ සම්පූර්ණ නිකාශන/ ලේඛන අනුකූලතා. (අදාළ වන පමණි)
The copies of the following Clearances/ documents to be attached with the application. (If relevant)
- (අ) වර්ගීකරණ බදු තොරතුරු සහතිකය / (அ) இறைமையின் அனுமதி (b) The Rate Clearance
- (ආ) ජාතික ජල සම්පාදන හා ජලාපවහන මණ්ඩලය මගින් ලබා ගන්නා ලද ජල නිකාශන සහතිකය / (ஆ) தேசிய நீர் விநியோக மற்றும் வடிகால்/உரை திட்டமிடும் இணை நීர் விநியோக அனுமதி (b) The water clearance from National Water Supply & Drainage Board
- දායක අංකය/ மேற்கோள் இல/Reference No. දිනය/ திகதி/ Date
- (ආ) පළාත් පාලන ආයතනයේ ජල සම්පාදන හා ජලාපවහන අංශය මගින් ලබාගන්නා ලද ජලාපවහන නිකාශන සහතිකය / (இ) உரை அனுமதி (b) The Drainage Clearance from Water Supply & Drainage Division of relevant Local Authority
- දායක අංකය/ மேற்கோள் இல/Reference No. දිනය/ திகதி/ Date

(අ) නාගරික සංවර්ධන අධිකාරියෙන් ලබාගන්නා ලද මූලික සැලසුම් නිකායය
 (b) Urban Planning Authority Clearance
 (d) Preliminary Planning Clearance from Urban Development Authority.

යොමු අංකය/ යෙදුමේ අංකය/ Reference No. දිනය / திகதி/ Date

(ඊ) මාරු සංරක්ෂණ දෙපාර්තමේන්තුවේ නිකායය (මෙරට ආවේණික කලාපයේ මීටර් 300ක් ආසන්න ප්‍රදේශය)
 (e) Conservation Department Clearance. (If the site within 300m. Coastal zone).
 (e) Coast Conservation Department Clearance. (If the site within 300m. Coastal zone).

යොමු අංකය/ යෙදුමේ අංකය/ Reference No. දිනය / திகதி/ Date

(උ) මධ්‍යම පරිසර අධිකාරිය මගින් නිකුත් කරන ලද නිකායය (පාරිසරික සංවේදී කලාපයකට අයත් වන හෝ දූෂණ කාරී වන ප්‍රදේශයක් සහිත වන) (උ) මහජන පරිසර අධිකාරිය මගින් නිකුත් කරන ලද නිකායය (පාරිසරික සංවේදී කලාපයකට අයත් වන හෝ දූෂණ කාරී වන ප්‍රදේශයක් සහිත වන) (උ) මහජන පරිසර අධිකාරිය මගින් නිකුත් කරන ලද නිකායය (පාරිසරික සංවේදී කලාපයකට අයත් වන හෝ දූෂණ කාරී වන ප්‍රදේශයක් සහිත වන)
 (f) Central Environmental Authority Clearance (if the proposed development in Environmentally Sensitive Area or falls under pollution industry)

යොමු අංකය/ යෙදුමේ අංකය/ Reference No. දිනය / திகதி/ Date

(ඌ) ජාතික ගොඩනැගිලි පර්යේෂණ ආයතනයේ නිකායය (ජාතික ගොඩනැගිලි පර්යේෂණ ආයතනය මගින් හඳුනාගන්නා ලද ආපදා කලාපයක පිහිටියාවේ) / (ඌ) ජාතික ගොඩනැගිලි පර්යේෂණ ආයතනයේ නිකායය (ජාතික ගොඩනැගිලි පර්යේෂණ ආයතනය මගින් හඳුනාගන්නා ලද ආපදා කලාපයක පිහිටියාවේ) / (ඌ) ජාතික ගොඩනැගිලි පර්යේෂණ ආයතනයේ නිකායය (ජාතික ගොඩනැගිලි පර්යේෂණ ආයතනය මගින් හඳුනාගන්නා ලද ආපදා කලාපයක පිහිටියාවේ)
 (g) National Building Research Organization Clearance (if the proposed development within the Hazard Zone identified by the NBRO)

යොමු අංකය/ යෙදුමේ අංකය/ Reference No. දිනය / திகதி/ Date

(ඌ) ආයෝජන මණ්ඩලයේ අනුමැතිය ලබා තිබේද? / (ඌ) ආයෝජන මණ්ඩලයේ අනුමැතිය ලබා තිබේද?
 (h) Approval of Board of Investment (B.O.I)?

ඔව් / Yes
 නැත / No

(ඌ) ලබාගත යුතු අනෙකුත් නිකායයන් / ඉදිරිපත් කරන අනෙකුත් ලියකියවිලි:
 (g) Any other clearance obtained (Specify) / Documents attached:

- 1.
- 2.
- 3.
- 4.
- 5.
- 6.
- 7.
- 8.
- 9.
- 10.

2. භාවිතය/ පාවාසන/ Usage:

(අ) දැනට භාවිතය (ආ) යෝජිත භාවිතය
 (a) Existing use (b) Proposed use
 (ඈ) සංවර්ධන කලාපය (ඉ) යෝජිත භාවිතය අදාළ සංවර්ධන කලාපය
 (c) Zoning category (d) Is the proposed usage compatible with zoning?
 (ඊ) අනුකූලතාවය (උ) යෝජිත භාවිතය සමඟ සැසඳේද?
 (e) Compatibility (f) Is the proposed usage compatible with zoning?

ඔව් / Yes
 නැත / No

3. ප්‍රවේශය/ අනුප්‍රවේශය / Access:

(අ) ප්‍රවේශය රෙගුලාසි සමඟ අනුකූල යන වග? (ආ) පාරේ භෞතික පළල
 (a) Is the access in accordance with the regulations? (b) Physical width of road/access
 (ඈ) මාර්ග අයිතිය/විල්ලක්වීම (ඉ) මාර්ග භෞතික පළල
 (c) Road Ownership (d) Physical width of road/access

ඔව් / Yes
 නැත / No

4. ස්ථානය/ ප්‍රදේශය / Site:

(අ) අනුප්‍රවේශ සැලැස්මේ අනුමැතිය (ආ) අනුප්‍රවේශ සැලැස්මේ අනුමැතිය
 (a) Is the sub division approved? (b) Is the sub division approved?
 (ඈ) අනුප්‍රවේශ සැලැස්මේ අනුමැතිය (ඉ) අනුප්‍රවේශ සැලැස්මේ අනුමැතිය
 (c) Is the sub division approved? (d) Is the sub division approved?
 (ඊ) අනුප්‍රවේශ සැලැස්මේ අනුමැතිය (උ) අනුප්‍රවේශ සැලැස්මේ අනුමැතිය
 (e) Is the sub division approved? (f) Is the sub division approved?
 (ඈ) අනුප්‍රවේශ සැලැස්මේ අනුමැතිය (ඉ) අනුප්‍රවේශ සැලැස්මේ අනුමැතිය
 (g) Is the sub division approved? (h) Is the sub division approved?
 (ඊ) අනුප්‍රවේශ සැලැස්මේ අනුමැතිය (උ) අනුප්‍රවේශ සැලැස්මේ අනුමැතිය
 (e) Is the sub division approved? (f) Is the sub division approved?
 (ඈ) අනුප්‍රවේශ සැලැස්මේ අනුමැතිය (ඉ) අනුප්‍රවේශ සැලැස්මේ අනුමැතිය
 (g) Is the sub division approved? (h) Is the sub division approved?

දිනය / Date

(ඊ) අනුප්‍රවේශ සැලැස්මේ අනුමැතිය (උ) අනුප්‍රවේශ සැලැස්මේ අනුමැතිය
 (a) Is the sub division approved? (b) Is the sub division approved?
 (ඈ) අනුප්‍රවේශ සැලැස්මේ අනුමැතිය (ඉ) අනුප්‍රවේශ සැලැස්මේ අනුමැතිය
 (c) Is the sub division approved? (d) Is the sub division approved?
 (ඊ) අනුප්‍රවේශ සැලැස්මේ අනුමැතිය (උ) අනුප්‍රවේශ සැලැස්මේ අනුමැතිය
 (e) Is the sub division approved? (f) Is the sub division approved?
 (ඈ) අනුප්‍රවේශ සැලැස්මේ අනුමැතිය (ඉ) අනුප්‍රවේශ සැලැස්මේ අනුමැතිය
 (g) Is the sub division approved? (h) Is the sub division approved?

1. ව්‍යවහාර කොටසේ වීම් අවබෝධ කර ගැනීමට අත්පිටපත් කළ යුතු වන්නේ...
 2. මෙම ස්ථානයේ භූමිකම සහ සංවර්ධන කොටසේ වර්ගය...

(a) Is the site affected by street line or any reservation? ඔව් / Yes නැත / No

(i) ඔබේ නම්, එම වෙනස්කර ඇති කොටසට අයත්වන වර්ගය... වර්ග මීටර්/ව. අඩි
 (ii) පිටුපස මාර්ගය/ (ii) Backyard/ (ii) Backyard Area මී.මී.අ./m²/ft²

(c) ගොඩනැගිල්ලෙන් වැළකෙන ප්‍රමාණය වර්ග මීටර්/ව. අඩි
 (c) Area covered by building මී.මී.අ./m²/ft²

(d) විවෘත බිම් ප්‍රමාණය/ (d) Open area වර්ග මීටර්/ව. අඩි
 (d) Open area මී.මී.අ./m²/ft²

මායිම් වලට ඇති දුර ප්‍රමාණයන්/ Distances:

(a) වීම් රේඛාවේ සිට හෝ වීම් මායිමේ සිට (a) From street boundary or street line	මීටර්/අඩි මී.අ./m.ft.	(අ) වෙනම කලාපයේ නිදහස් ජල පිරිසිදු කිරීමේ සීමා (අ) If within the coastal zone, distance from the mean high water line	මීටර්/අඩි මී.අ./m.ft.
(b) පිටුපස මායිමේ සිට (b) From rear boundary	මීටර්/අඩි මී.අ./m.ft.	(ඊ) ගංගා/ඇල/ වැව් රක්ෂිතයේ සිට (ඊ) From River, Canal, Tank Reservations	මීටර්/අඩි මී.අ./m.ft.
(c) දකුණු පස මායිමේ සිට (c) From right boundary	මීටර්/අඩි මී.අ./m.ft.	(උ) වෙනත් / (උ) Other (උ) (සඳහන් කරන්න)/(Specify)	මීටර්/අඩි මී.අ./m.ft.
(d) වම් පස මායිමේ සිට (d) From left boundary	මීටර්/අඩි මී.අ./m.ft.		මීටර්/අඩි මී.අ./m.ft.

3. ගොඩනැගිල්ලේ උස/ සැලැස්මේ උස/ Building Height:

(a) මහල ගණන / (a) No. of floors

(b) ගොඩනැගිල්ලේ සම්පූර්ණ උස (පිහිටි පොලවේ සිට මහල මුදුන දක්වා)
 (b) Total height of the building (from existing ground level to top roof) මීටර්/අඩි/ m.ft.
මී.අ.

(c) සාමාන්‍ය මහල අතර උස
 (c) Height between typical floors. මීටර්/අඩි/ m.ft.
මී.අ.

(d) මහල සිට පිහිටි පොලව දක්වා උස
 (d) Height from basement to ground level මීටර්/අඩි/ m.ft.
මී.අ.

(e) ගොඩනැගිල්ල හා සංවර්ධන කලාපය අනුව මහල සංඛ්‍යාව සැසඳේද?
 (e) Is the number of floors in accordance with development and zoning? ඔව් / Yes නැත / No

**4. ගොඩනැගිල්ලේ මහල්වල වර්ග ප්‍රමාණය (මහල් 10 කට වැඩි නම්, වෙනත් කඩදාසියක් අමුණන්න) වාහන නැවතුම් මහල්ද ඇතුළුව.
 (Attach a separate sheet, if the number of floors exceeds 10 floors) Including Parking Floors**

මහල් මට්ටම/ Floor Level	දැනට පිහිටි/ තற்பොහොසත් Existing (ව. මීටර්/ව. අඩි/ මී.මී.අ./m ² /ft ²)	යෝජිත/ යෝජිත Proposed (ව. මීටර්/ව. අඩි/ මී.මී.අ./m ² /ft ²)	එකතුව/ මුළුමනින්ම Total (ව. මීටර්/ව. අඩි/ මී.මී.අ./m ² /ft ²)
----------------------------	-----------------------------------------------------------------------------------------------------	------------------------------------------------------------------------------------------	--------------------------------------------------------------------------------------------

එකතුව/ Total මුළුමනින්ම

Page 5 of 10

ප්‍රභේද / Category	පිහිටි ගොඩනැගිලි/අලුත්/ පුනර්ගොඩනැගිලි/ පැවැත්ම/ For existing building/s/	පෝෂිත ගොඩනැගිලි/අලුත්/ පුනර්ගොඩනැගිලි/ පැවැත්ම/ For proposed building/s/
(අ) කාර් සඳහා අංගන ගණන (ஆ) மகிழுதி நிறுத்துமிட. ஒதுக்கிடப்படக்கூடிய எண்ணிக்கை (b) No. of car parking bays		
(ආ) ද්වි-අක්ෂ වෙළඳ වාහන සඳහා අංගන ගණන (ஆ) இரண்டு அச்ச வர்த்தக(பார்வணம் - பெருந்து) நிறுத்துமிட. ஒதுக்கிடப்படக்கூடிய எண்ணிக்கை (c) Two axle commercial (lorry-bus) parking bays		
(ඇ) බහු අක්ෂ වෙළඳ වාහන නැවතීමේ අංගන ගණන (ආ) පස් අක්ෂ වර්තකවාහන(පාර සැඟවුණ) නිරුත්තමි. ஒதுக்கிடப்படக்கூடிய எண்ணிக்கை (d) Multi axle commercial vehicle parking bays		
(ඉ) යතුරුපැදි සඳහා අංගන ගණන (உ) உந்துவண்டி நிறுத்துமிட. ஒதுக்கிடப்படக்கூடிய எண்ணிக்கை (e) Motor Bicycle parking bays		
(ඊ) වෙනත් (විස්තර කරන්න) (எ) மற்றவைகளின் நிறுத்துமிட. ஒதுக்கிடப்படக்கூடிய எண்ணிக்கை (specify) (f) Others(specify) parking bays		

(උ) රථවාහන බලපෑම තක්සේරු වාර්තා පිටපතක් සමඟ ඉදිරිපත් කර ඇත්ද? (අවශ්‍ය නම්)
(e) வாகன தாக்க மதிப்பீடு இணைப்புடியாக සමාජ සහ සංරච්චිත වැඩසටහනක් සමඟ ඉදිරිපත් කර ඇත්ද? (අවශ්‍ය නම්)
(g) Traffic Impact Assessment of submitted in duplicate (if required)

1. ඉදිරිපත් කර ඇති සැලසුම් වල විස්තර (හැකි තාක් "ඔව්" හෝ "නැත" යන්න සඳහන් කරන්න.)
(අ) සැලසුම් පිටපත් සමඟ ඉදිරිපත් කර ඇත්ද? (අවශ්‍ය නම්)

විස්තර / Details of submitted plans: (please indicate whether "yes" or "no")	ඔව් / Yes	නැත / No	ඉදිරි පෙනුම / Front Elevation	ඔව් / Yes	නැත / No
ස්ථානීය සැලසුම / Site plan	ඔව් / Yes	නැත / No	මුහුණත නිලවලට/ Front Elevation	ඔව් / Yes	නැත / No
භාජ්‍ය සැලසුම / Floor plan	ඔව් / Yes	නැත / No	පසු පෙනුම / Rear Elevation	ඔව් / Yes	නැත / No
වහලේ සැලසුම / Roof plan	ඔව් / Yes	නැත / No	පැති නිලවලට/ Side Elevation	ඔව් / Yes	නැත / No
තරස්කඩ / Cross Section/s	ඔව් / Yes	නැත / No	කවුළු පිළිබඳ විස්තර / Schedule of Opening	ඔව් / Yes	නැත / No
දිස්කඩ / Longitudinal section/s	ඔව් / Yes	නැත / No	අත්තිවාරම් පිළිබඳ විස්තර / Foundation of Details	ඔව් / Yes	නැත / No

2. ඉදිරිපත් කළ සැලසුම් පිටපත් වෙන වෙනම ඉදිරිපත් කර තිබේද යන වග? / Are the submitted plans numbered and sets of plan forwarded separately?
(අ) ඉදිරිපත් කළ සැලසුම් පිටපත් වෙන වෙනම ඉදිරිපත් කර තිබේද යන වග? / Are the submitted plans numbered and sets of plan forwarded separately?

3. අසාධිත පුද්ගලයන් සඳහා අවශ්‍ය පහසුකම් සලසා තිබේද? (අංක 1467/15 හා 2006-10-17 වැනි දිනැති රැජින නිවේදනයේ රෙගුලාසි අනුව) / Provision of facilities of disabled persons? (as per the Gazette Notification No. 1467/15, dated 17.10.2006)

4. වැසි ජල කලහවනාකාර සැලැස්මක් තිබේද? / Is there rain water harvesting plan?

5. ගසකින්, බස්නැවතුම් පොළකින්, විදුලි, දුරකථන හෝ වෙනත් කිසියම් කාණුවකින් ආදියෙන් ප්‍රවේශ වීමට මාර්ගය අවහිරවී තිබේද? / Is the entrance/s to the premises obstructed by trees, bus halting place, electricity, telephone or any other posts etc.?

6. වායු සමනය කිරීමට බලාපොරොත්තු වේ නම්, ඒ පිළිබඳ විස්තර/මාර්ගෝපදේශ විස්තර (අනිකුත් සැලසුම්) / Particulars of Air conditioning (if provided)

(අ) වර්ගය / (a) Type /	මධ්‍යගත / Central /	වෙන් වෙන් / Split /	ඔව් / Yes	නැත / No
(ආ) සුදුසුකම් ලත් තැනැත්තෙකුගේ සහතිකයක් සමඟ ඉදිරිපත් කළද? / Certificate from a qualified person attached?			ඔව් / Yes	නැත / No

7. (අ) විදුලි පනකයක් සැලසුම් කළද? / Is the Standby Generator provided?

(ආ) විදුලි පනකයක් සමඟ ඉදිරිපත් කළද? / Is a Transformer provided?

17. ජිලි සපයාගැනීමේ සේවාව තිබේද? / Is the Lifts Provided?

ඔව්
Yes

නැත
NO

පිටිමාණ සහ පිහිටි ස්ථානය පැහැදිලිව සැලැස්මේ දැක්විය යුතුය. / (Location should be clearly shown in the floor plan)

18. පහත දැක්වෙන දේ සෑදීමට භාවිතාකරන ද්‍රව්‍ය / Materials to be used

- | | | |
|------------------------------------------------------------|--------------------------------------------------|---------------------------------------|
| (අ) බිත්ති
(அ) බිත්ති / (a) Walls | (ආ) වහල/වහලවල
(ஆ) வහல / (b) Roof/s | (ඇ) ගෙබිම
(இ) தளங்கள் / (c) Floors |
| (ඈ) ඉහල ගෙබිම
(ஈ) மேல் தள பளம் / (d) Upper floor slab/s | (ඉ) අත්තිවාරම
(உ) அத்திவாரம் / (e) Foundation | |

19. පහත සඳහන් අවශ්‍යතාවන් සඳහා යොදා දැනි වැඩ පිළිවෙල (විස්තර කරන්න) / (Describe the arrangements made for)

- (අ) මතුපිට ජලය බැසයාම
විවිධ ජලය බැසයාම / Surface Water Drainage
- (ආ) කැලිකසල බැහැර කිරීම
සෑහි ගබඩා කිරීම / Sewage disposal
- (ඇ) අපවිත්‍රජලය බැහැර කිරීම
සෑහි ගබඩා කිරීම / Waste water disposal
- (ඈ) සහ අපද්‍රව්‍ය බැහැර කිරීම
තිරිසර සෑහි ගබඩා කිරීම / Solid Waste disposal

20. ඉල්ලුම්පත සමග අමුණා දැනි ලියකියවිලි (සැලසුම් කට්ටල ගණන, නියෝජන ලිපි, මිනිත්දේරු සැලැස්ම හෝ අනෙකුත් ලියකියවිලි) විස්තර කර ඇති ලිපි සමඟ ඉදිරිපත් කළ යුතුය. / (Documents attached with the application (Please give details of No. of sets of plans, clearance letters, survey plans or any other documents))

(අ) / (a) / (ආ)	
(ආ) / (b) / (ඇ)	
(ඇ) / (c) / (ඈ)	
(ඈ) / (d) / (ඉ)	
(ඉ) / (e) / (ඊ)	
(ඊ) / (f) / (උ)	

21. පිහිටි ස්ථානයේ සැලැස්ම (විශේෂ සලකුණු, යාබද ඉඩම්, ප්‍රවේශ මාර්ගය පිළිබඳ විස්තර ආදිය ඇතුළත් කර දළ සටහනක් අඳින්න.) / (Please draw a sketch of the location giving details of access roads, adjoining properties, special land marks.)

පුද්ගලිකව සංවර්ධනය වූ ප්‍රදේශය
ලේඛනාලය/ලේඛනාලයේ ලිපි ලේඛනය
Registered no of the Professional Institute

සුදුසුකම්
Qualifications

ලිපිනය
විද්‍යාලය/ Postal Address

ජාතික හැඳුනුම්පත් අංකය
නේ. අ. අ. ඊ. සී. / N.I.C. No.

මුද්‍රාව
ලේඛනාලය/ Seal

සුදුසුකම්ලත් තැනැත්තා විසින් සහතික කිරීම සඳහා (ව්‍යුහමය ඉංජිනේරු)
තහකමට බැඳුණු ස්ථරයේ සහතික කිරීම සඳහා සුදුසුකම්ලත් ස්වකීය ඉංජිනේරු
To be certified by a qualified engineer (Structural Engineer)

(නාගරික සංවර්ධන අධිකාරියේ නගර සංවර්ධන සැලැස්මේ සැලසුම් හා ගොඩනැගිලි රෙගුලාසි වලට අනුව ව්‍යුහගත සැලැස්ම සැකසීම සඳහා යෝජිත කොටසකට නැගීමට සහ අවට ගොඩනැගිලි හා දේපල ආරක්ෂාව/රක්ෂා කිරීමේ අවදානම අවම කිරීම සඳහා) / For structural design, stability of the proposed building and safety of adjacent buildings/ neighboring properties as per Planning Building Regulations of Urban Development Authority)

සුදුසුකම්ලත් ව්‍යුහමය ඉංජිනේරුවරයෙකු වන මා මුලංකා ඉංජිනේරුවරයාගේ ආයතනයේ හා ව්‍යුහකර්මය ඉංජිනේරුවරයාගේ සංගමයේ සාමාජිකයෙකු වෙමි. / I am a qualified structural Engineer who is a member of Institute Engineers Sri Lanka and Society of Structural Engineers.

මා විසින් දරන ස්ථරයේ යෝජිත ගොඩනැගිලි සඳහා ව්‍යුහමය සැලසුම් හා සැලසුම් ගණනය කිරීම් පිළියෙල කර ඇත. / This is to certify that the structural plans and design calculations for the proposed building at are prepared by me.

කොන්ක්‍රීට් කටයුතු සහිතව සහතික කිරීමේදී මාගේ අනුමැතිය පවත්වා ගැනීම සඳහා මා විසින් අවශ්‍ය උපදෙස් ලබා දෙන අතර, ඉදිකිරීම කටයුතු කරන කාලය තුළදී නිරතුරුවම වැඩබිම් අධීක්ෂණය කරන බවට සහතික වෙමි. / Hence, I hereby ensure the structural stability of the building during and after construction thereby.

දකුණු කොටස සහතිකය ලබාගන්නා තෙක් අසල්වැසි ගොඩනැගිලි ව්‍යුහ හා දේපල වලට හානි වලක්වාගැනීම සඳහා මා විසින් අවශ්‍ය උපදෙස් ලබා දෙන අතර, ඉදිකිරීම කටයුතු කරන කාලය තුළදී නිරතුරුවම වැඩබිම් අධීක්ෂණය කරන බවට සහතික වෙමි. / Hence, I hereby ensure the structural stability of the building during and after construction thereby.

දකුණු කොටස සහතිකය ලබාගන්නා තෙක් අසල්වැසි ගොඩනැගිලි ව්‍යුහ හා දේපල වලට හානි වලක්වාගැනීම සඳහා මා විසින් අවශ්‍ය උපදෙස් ලබා දෙන අතර, ඉදිකිරීම කටයුතු කරන කාලය තුළදී නිරතුරුවම වැඩබිම් අධීක්ෂණය කරන බවට සහතික වෙමි. / Hence, I hereby ensure the structural stability of the building during and after construction thereby.

සුදුසුකම්ලත් ව්‍යුහමය ඉංජිනේරුවරයාගේ අත්සන
තහකමට බැඳුණු ස්වකීය ඉංජිනේරු
Signature of the Chartered Structural Engineer

දිනය/තැන/Date

නම
Name / Name

දුරකථන අංකය
නො. පේ. ඊ. සී. / Tele. No.

විද්‍යුත් ලිපිනය
විද්‍යාලය/ E- mail Address

සුදුසුකම්
තහකමට බැඳුණු
Qualifications

වෘත්තීයමය ආයතනයේ ලියාපදිංචි අංකය
ලේඛනාලයේ ලිපි ලේඛනය
Registered no of the Professional Institute

ජාතික හැඳුනුම්පත් අංකය
නේ. අ. අ. ඊ. සී. / N.I.C. No.

ලිපිනය
විද්‍යාලය/ Postal Address

මුද්‍රාව
Seal
ලේඛනාලය/ Seal

1 වන උපලේඛනය (ඉ)

1 වන උපලේඛනය (ඉ)

WP 2018/1
ENFO 2012/1



APPLICATION FOR OBTAINING A PERMIT FOR CHANGE OF USE

<i>For Office Use Only</i>
No.
Processing Fees Paid :
Receipt No. :
Date :

Chairman,
Urban Development Authority,
7th Floor, Sethsiripaya,
Battaramulla.

Sir / Madam,

I / We hereby apply for a permit for Change of Use of the Building bearing Assessment No. Street Ward Town We expect to convert the above Building into use. I / We kindly request you to issue a permit to carry out the development activities at the above premises. I / We forward herewith following particulars for your consideration.

- i. A Sketch Plan of the proposed location indicating the surrounding area in order to identify the premises properly.
- ii. Copy of the Survey Plan.
- iii. A clear copy of the Approved Building Plan / As built Plan.
- iv. Permit issued by the Local Authority.
- v. Copy of the Certificate of Conformity. (C of C).
- vi. The area to be converted should be indicated by Red colour on the Plans.
- vii. A Sketch Plan of parking provided within the premises. (Parking Diagram)

- viii. The copy of the National Identity Card of the Land Owner / Occupant.
2. Following details of the building to be converted is also indicated in the Building Plan.
- a. All dimension of the room and different path of the building and the proposed use for which every room and part of the building is intended to be changed is indicated.
 - b. The particulars given in annexure.

I / We certify that the information given above are true and accurate. I / we hereby agree to commence the development activity only after obtaining the permit.

Signature of Owner / Occupant :

Name of the Owner / Occupant :

National I.D. No. :

Date :

ANNEXURE

1. Particulars of land owner :

Name :

Address :

Telephone No. :

2. Particulars of Applicant / Occupant :

Name :

Address :

Telephone No. :

3. Particulars of the existing Development :

Local Authority :

Ward :

Street :

Assessment No. :

a. Particulars of Land

Date and No. of survey Plan :

Lot No. :

Extent of Land :

(Please attached a copy of Survey Plan)

b. Present use of the Building

Give the details of every building on the site from Layout Plan or existing use of every floors shown by the relevant plan.

4. Number of the Approved Building Plan.
(Please attached a copy of Building Plan)

5. The Particulars of Change of Use Building.

Floor	Symbol/ Room No.	Existing Use	Proposed Use	Floor Area (Sq.m.)	Other Details
Basement					
Ground Floor					
1 st Floor					
2 nd Floor					

6. No. of Parking Space provided within the site.

- i. Motor Vehicles
- ii. Other Vehicles (specify)

I / We hereby certify that the above particulars are true and correct.

.....
Date

.....
Signature of the Owner / Occupant

Scale of Processing Fees Change of Use Application.

Floor Area (Sq.m).	Fees (Rs.)
Below 45	500/-
45-90	1000/-
91-180	1250/-
181-270	1500/-
271-450	1750/-
451-675	2000/-
676-900	2250/-
	Rs. 500/- for every additional 90 Sq.m. in excess of 901 sq.m.

1 වන උපලේඛනය (ඊ)

1 වන උපලේඛනය (ඊ)

බලපත්‍රයන්හි කාලය දීර්ඝ කිරීම සඳහා වූ අයදුම්පත්‍රය

APPLICATION FOR REVALIDATION OF PERMITS

- 01. අයදුම්කරුගේ නම :
Applicant's Name :
- 02. ලිපිනය :
Address :
- 03. ජා.නැ. අංකය :
National ID No. :
- 04. දුරකථන අංකය :
Telephone Number :
- 05. බලපත්‍රයේ අංකය හා දිනය :
Permit's No. & Date :
- 06. ගොඩනැගිල්ලේ භාවිතය :
Use of the Building :
- 07. ගොඩනැගිල්ලේ මුළු වර්ග ප්‍රමාණය :
Total Area of the Building :
- 08. පළාත් පාලන ආයතනයේ නම :
Name of the Local Authority :

දිනය/ Date

අත්සන/ Signature

Note: හැඳුනුම්පත්‍රයේ පිටපතක් හා සංවර්ධන බලපත්‍රයේ පිටපතක් ලබා ගත යුතුය.
Copy of ID & Development Permit have to be submitted

2 වන උපලේඛනය

තේවාසික සඳහා වූ ගොඩනැගිලිවලට ප්‍රවිශ්ඨය

පදිංචි ඒකක සඳහා වන ප්‍රවේශ මාර්ග

විලියේ අවම පළල (මීටර්)	විලියේ උපරිම දිග (මීටර්)	උපරිම බිම් කට්ටි සංඛ්‍යාව	බිම් කට්ටියක තිබිය හැකි උපරිම වාසස්ථාන ඒකක
3.0	50.0	4	2
4.5	100.0	8	2
6.0	-	20	-

ඉඩමේ ප්‍රමාණය පර්චස් 20 හා ඊට වැඩිවන අවස්ථාවකදී හා එම ඉඩම සඳහා ප්‍රවේශය අඩි 15 ක පළලින් යුතු මාර්ගයකින් වනවිට ඉහත වගුවේ ප්‍රමිතීන් ලිහිල් කර ඒකක 4 දක්වා උපරිමයක් සංවර්ධනය කළ හැක.

3 වන උපලේඛනය

තේවාසික නොවන ගොඩනැගිලිවලට ප්‍රවිශ්ඨය

සේවා සලසන ඉඩමේ අවම විශාලත්වය (වර්ග මීටර්වලින්)	එක් එක් භූමිභාගයේ උපරිම ගෙබිම් අනුපාතය	විලියේ අවම පළල (මීටර්වලින්)	විලියේ උපරිම දිග (මීටර්වලින්)
එක් බිම් කට්ටියක හෝ භූමිභාගයකට වැඩි වූද, බිම් කට්ටි හතරකට අඩුවූද ප්‍රදේශයකට විලියෙන් සේවා සලසන අවස්ථාවකදී 300 (වර්ග මීටර්)	2.0	6.0	75
එක් බිම් කට්ටියකට හෝ භූමිභාගයකට විලියෙන් සේවා සැලසෙන අවස්ථාවකදී 500 (වර්ග මීටර්)	1.5	6.0	150

4 වන උපලේඛනය

ඉපාලන 4

INDEMNITY (For Construction)

Urban Development Authority
"Sethsiripaya",
Battaramulla.

I/Weboth
(Name of the Owner/s or M.D./CEO/ Director with the name of the Company)
of
(Permanent Address of the owner/ Head Office of the Company)

do hereby agree and undertake to pay or rectify any damages which can be caused to any third party and indemnify the Urban Development Authority against to any such claims or demands for any damages to the adjacent structures and movable & immovable properties due to the construction and also relating to boundary disputes and/or ownership disputes including access road and service lines and issues relating to the height or number of floors issues at the said property bearing Assessment No.....depicted in Plan

(Location of the Development)

No datedmade byLicensed Surveyor stated in the building application bearing Reference No. in respect of the said construction.

Name : Signature of the Owner/MD/CEO
N.I.C. No.

Name : Signature of the Co/ Owner/ Director
N.I.C. No.

Witnesses :

1. Name : 2. Name :
Address : Address :
Signature : Signature :
N.I.C. No. : N.I.C. No. :
Tel. No. : Tel. No. :

Date :
Tel No.: Justice of the Peace/ Commissioner for Oaths

(Copies of the National Identity Cars are attached herewith.)

5 වන උපලේඛනය

මූලික සැලසුම් නිරාකරණ අනුමැතිය ලබාදීම, සංවර්ධන අවසරපත්‍ර ලබාගැනීම, ආවරණ අනුමැතිය ලබාදීම, අනුකූලතා සහතිකය ලබාදීම සඳහා අවම පෙරසැරි ගාස්තු

සහ අතිරේක ගෙවීම් ප්‍රමාණය සඳහා වූ සේවා ගාස්තු

සංවර්ධන කාර්යයේ ස්වභාවය	අයකළ යුතු ගාස්තු	
<p>මූලික සැලසුම් නිරාකරණ අනුමැතිය</p> <p>1. ඉඩම් අනුබෙදුම්</p>	පෙරසැරි ගාස්තු	
	බිම් කට්ටි ප්‍රමාණය(වර්ග ප්‍රමාණය අනුව අයත් පන්තිය)	මුදල
	* ව.මී. 150 – 500	රු. 2,000/-
	* ව.මී. 501 – 1000	රු. 3,000/-
	* ව.මී. 1001 – 5000	රු. 7,500/-
	* ව.මී. 5001 – 10000	රු. 10,000/-
<p>2. කුඹුරු ඉඩම් සහ පහත් බිම් සංවර්ධනය (පිරවීම)</p>	* ව.මී. 250 දක්වා රු. 2500/-	
	* ව.මී. 251 – 500 දක්වා රු. 7500/-	
	* ව.මී. 501 ට වැඩිවන සෑම ව.මී. 150 කටම රු. 3000/- බැගින්	
<p>3. මායිම් තාප්ප / රැඳවුම් බැම් ඉදිකිරීම</p>	* දික් මීටර් 1 කට රු. 100/-	
<p>4. විකාශන කුළුණු / සන්නිවේදන කුළුණු ඉදිකිරීම</p>	* උස මීටර් 5 – 20 දක්වා රු. 50,000/-	
	* උස මීටර් 20 ට වැඩි සෑම මීටර් 1 ක් සඳහාම රු. 500/- බැගින්	
<p>5. ඉන්ධන පිරවුම්හල් / සේවා ස්ථාන</p>	i. දුම් පරීක්ෂා කරන ස්ථාන	රු. 25,000/-
	ii. ඉන්ධන පිරවුම්හල්	රු. 75,000/-
	iii. වාහන සේවා ස්ථාන	රු. 50,000/
	iv. වාහන සේවා ස්ථාන හා දුම් පරීක්ෂාව	රු. 75,000/
	v. ඉන්ධන පිරවුම්හල් සහ වාණිජ ගොඩනැගිලි	රු. 150,000/
	vi. ඉන්ධන පිරවුම්හල්, දුම් පරීක්ෂා කරන ස්ථාන සහ වාණිජ භාවිතයන්	රු. 175,000/

	vii. ඉන්ධන පිරවුම්හල්, වාහන සේවා ස්ථාන හා වාණිජ	රු. 200,000/
	viii. වාහන සේවා ස්ථාන, ඉන්ධන පිරවුම්හල්, දුම් පරීක්ෂාව හා වාණිජ	රු. 225,000/
6. වාහන විකුණුම් ස්ථාන		රු. 200,000/-
7. දැන්වීම් පුවරු	a. වෙළඳ දැන්වීම් පුවරු	
	* ඉලෙක්ට්‍රොනික් නාමපුවරු (ව.මී. 1 කට)	රු. 5,000/-
	* ඉලෙක්ට්‍රොනික් නොවන (ව.මී. 1 කට)	රු. 3,000/-
	b. නාම පුවරු (ව.මී. 1 කට)	රු. 1,000/-
	c. ආරුක්කු(Gentries) (ව.මී. 1 කට)	රු. 6,000/-

සංවර්ධන කාර්යයේ ස්වභාවය	අයකළ යුතු ගාස්තු										
8. කොම්පෝස්ට් අංගන / කුණු රැස්කර තබන තාවකාලික ස්ථාන/ කුණු රැස් කරන ස්ථාන	අක්කරයක් දක්වා රු. 50,000/- අක්කරයකට වැඩිවන සෑම අවස්ථාවකම රු. 10,000/- බැගින්										
9. ජලය ආශිත ගොඩනැගිලි සහ ජලය ආශ්‍රිත සංවර්ධනයන්	රු. 50,000/-										
10. කළුගල් කැටීම, ඇඹරීම, පස් කැපීම, පස් සෝදා වැලි ගැනීම, ගොඩවැලි කැපීම	රු. 10,000/-										
11. ඉහත අංක 10 ට අමතරව සිදුකරන බනිජ සම්පත් කැණීම්	වර්ග කිලෝමීටර් 1 ක් දක්වා රු. 100,000/- වර්ග කිලෝමීටර් 01 ට වැඩිවන සෑම අවස්ථාවකම රු. 10,000/- බැගින්										
12. පහත සඳහන් සංවර්ධන කාර්යයන් (i) a. නේවාසික b. වාණිජ c. මිශ්‍ර සංවර්ධන d. කාර්යාල e. බැංකු සහ මූල්‍ය ආයතන f. පාසැල් g. අධ්‍යාපන ආයතන h. රෝහල් සහ සෞඛ්‍ය ස්ථාන i. ආගමික ගොඩනැගිලි j. හෝටල් හා අදාළ සංවර්ධනයන් k. සමාජශාලා සහ අනෙකුත් විනෝදාස්වාද ස්ථාන l. කර්මාන්ත m. සේවා කර්මාන්ත n. ගරාජ් o. සංස්කෘතික ස්ථාන / කෞතුකාගාර p. හෝටල් / නවාතැන්පලවල් q. ළමා සුරැකුම් මධ්‍යස්ථාන r. වාහන නැවතුම් මධ්‍යස්ථාන s. වෙනත්	(වර්ග ප්‍රමාණය අනුව අයත් පන්තිය) වර්ග මීටර් 300 දක්වා රු. 5,000/- ව.මී. 301 – 500 රු. 10,000/- ව.මී. 501 – 750 රු. 25,000/- ව.මී. 751 – 1000 රු. 50,000/- 1001 ට වැඩිවන සෑම ව.මී. 100 කටම රු. 500/- බැගින්										
(ii) අනාථ නිවාස / වැඩිහිටි නිවාස / සුනරුත්ථාපන මධ්‍යස්ථාන	(වර්ග ප්‍රමාණය අනුව අයත් පන්තිය) <table border="1" data-bbox="774 1742 1412 1982"> <tr> <td>ව.මී. 300 දක්වා</td> <td>රු. 2,500/-</td> </tr> <tr> <td>ව.මී. 301 – 500</td> <td>රු. 5,000/-</td> </tr> <tr> <td>ව.මී. 501 – 750</td> <td>රු. 10,000/-</td> </tr> <tr> <td>ව.මී. 751 – 1000</td> <td>රු. 20,000/-</td> </tr> <tr> <td>ව.මී. 1001 ට වැඩිවන සෑම වර්ග මීටර් 100 ක් සඳහා</td> <td>රු. 200/- බැගින්</td> </tr> </table>	ව.මී. 300 දක්වා	රු. 2,500/-	ව.මී. 301 – 500	රු. 5,000/-	ව.මී. 501 – 750	රු. 10,000/-	ව.මී. 751 – 1000	රු. 20,000/-	ව.මී. 1001 ට වැඩිවන සෑම වර්ග මීටර් 100 ක් සඳහා	රු. 200/- බැගින්
ව.මී. 300 දක්වා	රු. 2,500/-										
ව.මී. 301 – 500	රු. 5,000/-										
ව.මී. 501 – 750	රු. 10,000/-										
ව.මී. 751 – 1000	රු. 20,000/-										
ව.මී. 1001 ට වැඩිවන සෑම වර්ග මීටර් 100 ක් සඳහා	රු. 200/- බැගින්										

සංවර්ධන කාර්යයේ ස්වභාවය	අයකළ යුතු ගාස්තු		
13. (i) අනුමත සැලසුමට අමතරව සිදුකරන වෙනස් කිරීම් හා එකතු කිරීම්	(වර්ග ප්‍රමාණය අනුව අයත් පන්තිය)	නේවාසික	නේවාසික නොවන
	ව.මී. 300 දක්වා	රු. 2,000/-	රු. 5,000/-
	ව.මී. 301 – 500	රු. 3,000/-	රු. 10,000/-
	ව.මී. 501 – 1000	රු. 4,000/-	රු. 25,000/-
	ව.මී. 1001 ට වැඩිවන සෑම වර්ග මීටර් 100 ක් සඳහා	රු. 500/- බැගින්	රු. 1,000/- බැගින්
(ii) අනුමත සැලැස්ම ඇතුළත කරනු ලබන වෙනස් කිරීම් (ගෙබ්ම් ප්‍රමාණය වෙනස් නොවී)	මුළු ගෙබ්ම් ප්‍රමාණයට අය කරනු ලබන ගාස්තුවෙන් 25% ක්.		
14. ඉහතින් සඳහන් නොවන වෙනත් සංවර්ධනයන් සඳහා	(වර්ග ප්‍රමාණය අනුව අයත් පන්තිය)		
	ව.මී. 300 දක්වා	රු. 5,000/-	
	ව.මී. 301 – 500	රු. 10,000/-	
	ව.මී. 501 – 750	රු. 25,000/-	
	ව.මී. 751 – 1000	රු. 50,000/-	
	ව.මී. 1001 ට වැඩිවන සෑම වර්ග මීටර් 100 ක් සඳහා	රු. 500/- බැගින්	
15. රචවාහන ඇගයීම් වාර්තාව (TIA)	රු. 50,000/-		
16. මූලික සැලසුම් නිරාකරණය නැවත නිකුත් කිරීම	මූලික සැලසුම් නිරාකරණ සහතිකය ලබාගන්නා අවස්ථාවේ ලබාගත් මුදලින් හරි අඩක්		
17. මූලික සැලසුම් නිරාකරණ සහතිකයේ සහතික කරන ලද පිටපත් සඳහා	මූලික සැලසුම් නිරාකරණ සහතිකය ලබාගන්නා අවස්ථාවේ ලබාගත් මුදලින් 10% ක මුදලක්.		
18. අධිවේගී අනුමැතියන් - දින 07 ක් ඇතුළත (සියළුම අවශ්‍යතා හා අදාළ අනෙකුත් ලියකියවිලි සම්පූර්ණ කිරීමෙන් පසු)	සාමාන්‍ය ගාස්තුව මෙන් දෙගුණයක්		

<p>19. අභියාචනා සඳහා (උප සැලසුම් කමිටු / ප්‍රධාන සැලසුම් කමිටුව වෙත යොමු කිරීමට)</p> <p>පළමුවන අභියාචනය</p> <p>දෙවන අභියාචනය</p> <p>තුන්වන අභියාචනය</p> <p>හතරවන අභියාචනය</p> <p>පස්වන අභියාචනය</p>	<table border="1"> <thead> <tr> <th data-bbox="726 376 1034 481">මූලික ගෙවීම</th> <th data-bbox="1034 376 1455 481">ඉතිරි පෙරසැරි ගාස්තු (අනුමත කළ හොත්)</th> </tr> </thead> <tbody> <tr> <td data-bbox="726 481 1034 548">ගාස්තුවෙන් නිදහස්</td> <td data-bbox="1034 481 1455 548">ගාස්තුවෙන් නිදහස්</td> </tr> <tr> <td data-bbox="726 548 1034 616">රු. 5,000/-</td> <td data-bbox="1034 548 1455 616">මුළු පෙරසැරි ගාස්තුවෙන් 25%</td> </tr> <tr> <td data-bbox="726 616 1034 683">රු. 5,000/</td> <td data-bbox="1034 616 1455 683">මුළු පෙරසැරි ගාස්තුවෙන් 50%</td> </tr> <tr> <td data-bbox="726 683 1034 750">රු. 5,000/</td> <td data-bbox="1034 683 1455 750">මුළු පෙරසැරි ගාස්තුවෙන් 75%</td> </tr> <tr> <td data-bbox="726 750 1034 851">සම්පූර්ණ පෙරසැරි ගාස්තුවම ගෙවිය යුතුවේ.</td> <td data-bbox="1034 750 1455 851">සම්පූර්ණ පෙරසැරි ගාස්තුවම ගෙවිය යුතුවේ.</td> </tr> </tbody> </table>	මූලික ගෙවීම	ඉතිරි පෙරසැරි ගාස්තු (අනුමත කළ හොත්)	ගාස්තුවෙන් නිදහස්	ගාස්තුවෙන් නිදහස්	රු. 5,000/-	මුළු පෙරසැරි ගාස්තුවෙන් 25%	රු. 5,000/	මුළු පෙරසැරි ගාස්තුවෙන් 50%	රු. 5,000/	මුළු පෙරසැරි ගාස්තුවෙන් 75%	සම්පූර්ණ පෙරසැරි ගාස්තුවම ගෙවිය යුතුවේ.	සම්පූර්ණ පෙරසැරි ගාස්තුවම ගෙවිය යුතුවේ.
මූලික ගෙවීම	ඉතිරි පෙරසැරි ගාස්තු (අනුමත කළ හොත්)												
ගාස්තුවෙන් නිදහස්	ගාස්තුවෙන් නිදහස්												
රු. 5,000/-	මුළු පෙරසැරි ගාස්තුවෙන් 25%												
රු. 5,000/	මුළු පෙරසැරි ගාස්තුවෙන් 50%												
රු. 5,000/	මුළු පෙරසැරි ගාස්තුවෙන් 75%												
සම්පූර්ණ පෙරසැරි ගාස්තුවම ගෙවිය යුතුවේ.	සම්පූර්ණ පෙරසැරි ගාස්තුවම ගෙවිය යුතුවේ.												
<p>20. මූලික පෙරසැරි ගාස්තුවක් ලබාගැනීම</p>	<p>පෙරසැරි කිරීම් මුළු මුදල රු.10,000/- ඉක්ම වන්නේ නම් රු.5,000/- ක මූලික ගාස්තුවක් ලබාගෙන එය පෙරසැරි කළ හැකි අතර, මූලික සැලසුම් නිරාකරණය නිකුත් කරන්නේ නම් පමණක් ඉතිරි මුදල අය කළ යුතුවේ.</p>												

සංවර්ධන කාර්යයේ ස්වභාවය	අයකළ යුතු ගාස්තු	
<p>සංවර්ධන අවසරපත්‍ර නිකුත් කිරීම</p> <p>(වර්ග ප්‍රමාණය අනුව අයත් පන්තිය) පෙරසැරි ගාස්තු</p>		
<p>1. ඉඩම් අනුබද්ධ සඳහා</p>	<p>ව.මී. 150 – 300</p>	<p>ලොට් 1 ක් සඳහා රු. 1,000/-</p>
	<p>ව.මී. 301 – 600</p>	<p>ලොට් 1 ක් සඳහා රු. 750/-</p>
	<p>ව.මී. 601 – 900</p>	<p>ලොට් 1 ක් සඳහා රු. 500/-</p>
	<p>ව.මී. 900 ට වැඩි</p>	<p>ලොට් 1 ක් සඳහා රු. 250/-</p>
<p>2. මායිම් තාප්ප/ රැළුම් බැම්ම ඉදිකිරීම</p>	<p>දික් මීටර් 1 ක් සඳහා ගාස්තුව රු. 100/-</p>	
<p>3. විකාශන කුළුණු / සන්නිවේදන කුළුණු ඉදිකිරීම</p>	<p>උස මීටර් 5 – 20 අතර රු. 20,000/-</p> <p>උස මීටර් 20 ට වැඩි සෑම මීටර් 01 ක් සඳහාම රු. 100/- බැගින්</p>	
<p>4. ඉන්ධන පිරවුම්හල් / සේවා ස්ථාන / දුම් පරීක්ෂා කරන ස්ථාන</p>	<p>ව.මී. 1 කට රු. 100/-</p>	
<p>5.</p> <p>i. වෙළඳ දැන්වීම් පුවරු</p> <p>ii. නාමපුවරු</p> <p>iii. ආරුක්කු(Gentries)</p>	<p>ඉලෙක්ට්‍රොනික් නාම පුවරු</p> <p>ව.මී. 1 කට</p>	<p>රු. 2,500/-</p>
	<p>ඉලෙක්ට්‍රොනික් නොවන නාම පුවරු</p>	<p>රු. 1,500/-</p>
	<p>ව.මී. 1 ක් සඳහා</p>	<p>රු. 500/-</p>
	<p>ව.මී. 1 ක් සඳහා</p>	<p>රු. 1,000/-</p>
<p>6. කොම්පෝස්ට් අංගන / කුණු රැස් කරන ස්ථාන/ කුණු රැස් කරන තාවකාලික ස්ථාන</p>	<p>හෙක්. 1 දක්වා</p>	<p>රු. 25,000/-</p>
	<p>හෙක්. 1 ට වැඩිවන සෑම ඉඩම් ප්‍රමාණයකටම</p>	<p>රු. 5,000/-බැගින්</p>

සංවර්ධන කාර්යයේ ස්වභාවය	අයකළ යුතු ගාස්තු															
<p>7. පහත ක්‍රියාකාරකම්</p> <ul style="list-style-type: none"> a. නේවාසික b. වාණිජ c. මිශ්‍ර සංවර්ධන d. කාර්යාල e. බැංකු හා මූල්‍යායතන f. රෝහල් සහ සෞඛ්‍ය මධ්‍යස්ථාන g. ආගමික ගොඩනැගිලි h. පාසල් i. අධ්‍යාපන ආයතන j. හෝටල් සහ අදාළ සංවර්ධනයන් k. සමාජශාලා සහ අනෙකුත් විනෝදාස්වාද ස්ථාන l. කර්මාන්ත m. ගරාජ් n. සේවා කර්මාන්ත o. සංස්කෘතික ස්ථාන / කෞතුකාගාර p. හොටල් / නවාතැන් q. ළමා සුරැකුම් මධ්‍යස්ථාන r. වාහන නැවතුම් මධ්‍යස්ථාන s. වෙනත් 	<p>(වර්ග ප්‍රමාණය අනුව අයත් පන්තිය)</p> <table style="width: 100%; border-collapse: collapse;"> <tr> <td style="width: 50%; border: none;">}</td> <td style="width: 50%; border: none;">ව.මී. 100 දක්වා - ව.මී. 1 කට රු.20/-</td> </tr> <tr> <td style="border: none;">}</td> <td style="border: none;">ව.මී. 101 – 300 - ව.මී. 1 කට රු. 25/-</td> </tr> </table>	}	ව.මී. 100 දක්වා - ව.මී. 1 කට රු.20/-	}	ව.මී. 101 – 300 - ව.මී. 1 කට රු. 25/-											
}	ව.මී. 100 දක්වා - ව.මී. 1 කට රු.20/-															
}	ව.මී. 101 – 300 - ව.මී. 1 කට රු. 25/-															
<p>8. ජලය ආශ්‍රිත ගොඩනැගිලි හා ජලය ආශ්‍රිත සංවර්ධනයන්</p>	<table border="1" style="width: 100%; border-collapse: collapse;"> <thead> <tr> <th style="width: 50%;">ගෙබ්ම් ප්‍රමාණය</th> <th style="width: 50%;">වර්ග මීටර් 1 කට ගාස්තු</th> </tr> </thead> <tbody> <tr> <td>ව.මී. 100 දක්වා</td> <td>රු. 1,000/-</td> </tr> <tr> <td>ව.මී. 101-300</td> <td>රු. 2,500/-</td> </tr> <tr> <td>ව.මී. 301 ට වැඩි</td> <td>රු. 3,000/-</td> </tr> </tbody> </table>	ගෙබ්ම් ප්‍රමාණය	වර්ග මීටර් 1 කට ගාස්තු	ව.මී. 100 දක්වා	රු. 1,000/-	ව.මී. 101-300	රු. 2,500/-	ව.මී. 301 ට වැඩි	රු. 3,000/-							
ගෙබ්ම් ප්‍රමාණය	වර්ග මීටර් 1 කට ගාස්තු															
ව.මී. 100 දක්වා	රු. 1,000/-															
ව.මී. 101-300	රු. 2,500/-															
ව.මී. 301 ට වැඩි	රු. 3,000/-															
<p>9. අනුමත සැලසුමට අමතරව සිදුකරන වෙනස් කිරීම් හා එකතු කිරීම්</p> <ul style="list-style-type: none"> * පිහිටුම් තටාක (තටාකයේ ඩෙක් සමඟ) * සූර්ය පැනල 	<table border="1" style="width: 100%; border-collapse: collapse;"> <thead> <tr> <th style="width: 33%;">(වර්ග ප්‍රමාණය අනුව අයත් පන්තිය)</th> <th style="width: 33%;">නේවාසික</th> <th style="width: 33%;">නේවාසික නොවන</th> </tr> </thead> <tbody> <tr> <td>ව.මී. 300 දක්වා</td> <td>රු. 4,000/-</td> <td>රු.6,000/-</td> </tr> <tr> <td>ව.මී. 301 – 500</td> <td>රු. 6,000/-</td> <td>රු. 15,000/-</td> </tr> <tr> <td>ව.මී. 501 – 1000</td> <td>රු. 8,000/-</td> <td>රු. 30,000/-</td> </tr> <tr> <td>ව.මී. 1001 ට වැඩිවන සෑම වර්ග මීටර් 100 ක් සඳහා</td> <td>රු. 750/- බැගින්</td> <td>රු. 1,000/- බැගින්</td> </tr> </tbody> </table>	(වර්ග ප්‍රමාණය අනුව අයත් පන්තිය)	නේවාසික	නේවාසික නොවන	ව.මී. 300 දක්වා	රු. 4,000/-	රු.6,000/-	ව.මී. 301 – 500	රු. 6,000/-	රු. 15,000/-	ව.මී. 501 – 1000	රු. 8,000/-	රු. 30,000/-	ව.මී. 1001 ට වැඩිවන සෑම වර්ග මීටර් 100 ක් සඳහා	රු. 750/- බැගින්	රු. 1,000/- බැගින්
(වර්ග ප්‍රමාණය අනුව අයත් පන්තිය)	නේවාසික	නේවාසික නොවන														
ව.මී. 300 දක්වා	රු. 4,000/-	රු.6,000/-														
ව.මී. 301 – 500	රු. 6,000/-	රු. 15,000/-														
ව.මී. 501 – 1000	රු. 8,000/-	රු. 30,000/-														
ව.මී. 1001 ට වැඩිවන සෑම වර්ග මීටර් 100 ක් සඳහා	රු. 750/- බැගින්	රු. 1,000/- බැගින්														

සංවර්ධන කාර්යයේ ස්වභාවය	අයකළ යුතු ගාස්තු	
<p>10. ඉහතින් සඳහන් නොවන වෙනත් සංවර්ධනයන් සඳහා</p> <p>(i) අනුමත සැලැස්මට අමතරව සිදු කරන වෙනස් කිරීම් හා එකතු කිරීම්</p>	<p>(වර්ග ප්‍රමාණය අනුව අයත් පන්තිය)</p> <p>ව.මී. 100 දක්වා - ව.මී. 1 කට රු. 20/-</p> <p>ව.මී. 101 – 300 - ව.මී. 1 කට රු. 25/-</p> <p>ව.මී. 301 ට වැඩි - ව.මී. 1 කට රු. 30/-</p>	
<p>(ii) අනුමත සැලසුම් තුළ ගෙබිම් ප්‍රමාණය වෙනස් නොවී කරනු ලබන අභ්‍යන්තර වෙනස්කම්</p>	<p>මුළු පෙරසැරි ගාස්තුවෙන් 25%</p>	
<p>11. නිසි බලපත්‍රයක් නොමැතිව; ඉඩම් අනුබද්ධම් කිරීම සඳහා</p>	<p>එක් එක් බිම් කොටස සඳහා රු. 3,000/- ක ගාස්තුවක්</p>	
<p>12. i නිසි සංවර්ධන බලපත්‍රයකින් තොරව ගොඩනැගිලි ඉදිකිරීම / කොටස් එකතු කිරීම / නැවත ඉදිකිරීම</p>	<p>නේවාසික වර්ග මීටර් 1 ක් සඳහා ගාස්තු</p>	<p>වාණිජ හා වෙනත් ව.මී. 1 ක් සඳහා ගාස්තු</p>
<p>* අත්තිවාරම් වැඩ පමණක් (කයිරු මට්ටම) සම්පූර්ණ කර ඇති විට</p>	<p>රු. 400/-</p>	<p>රු. 500/-</p>
<p>* බිත්ති ඉදිකිරීම වහල මට්ටම දක්වා (වහල රහිතව) ඉදිකොට ඇති විට හෝ කණු මත වහල</p>	<p>රු. 300/-</p>	<p>රු. 1,000/-</p>
<p>* බිත්ති , වහල සහිතව</p>	<p>රු. 400/-</p>	<p>රු. 1,500/-</p>
<p>* සම්පූර්ණ ඉදිකිරීම්</p>	<p>රු. 500/-</p>	<p>රු. 2,000/-</p>
<p>i. මායිම් තාප්ප / රැඳවුම් බැම්ම ඉදිකිරීම</p>	<p>රු. 400/-</p>	<p>රු. 500/-</p>
<p>ii. විකාශන/ සන්නිවේදන කුළුණු සඳහා</p>	<p>උස සෑම මීටර් 5 කට රු. 10,000/- බැගින්</p>	
<p>iii. අනුකූලතා සහතිකය නොමැතිව පදිංචිවීම / භාවිතා කිරීම හෝ ප්‍රයෝජනයට ගැනීම.</p>	<p>එක් දිනකට ව.මී. 1 කට - නේවාසික 1.00</p> <p>නේවාසික නොවන 2.00</p>	
<p>13. මෝටර් රථ නවතා තැබීමේ ස්ථාන (නාගරික සංවර්ධන අධිකාරී නියෝග යටතේ සංවර්ධන ස්ථානය තුළ නියම කර ඇති නමුත් සපයා නැති එක් මෝටර් රථයක් නවතා තබන ස්ථාන සඳහා සේවා ගාස්තු)</p> <p>i. කොළඹ මහ නගර සභාව</p>		

	සැහැල්ලු වාහන හා කාර් රු. 500,000 ලොරි රු. 1,000,000 කන්ටේනර් ඇතුළු විශාල වාහන රු. 2,500,000
ii. වෙනත් මහ නගර සභා	සියළුම වාහන සඳහා රු. 500,000
iii. නගර සභා / ප්‍රාදේශීය සභා	සියළුම වාහන සඳහා රු. 250,000
අනුකූලතා සහතිකය නිකුත් කිරීම	
1. ඉඩම් අනුබද්ධ කිරීම	එක් කැබැල්ලකට රු. 1000/-

සංවර්ධන කාර්යයේ ස්වභාවය	අයකළ යුතු ගාස්තු		
2. ගොඩනැගිලි ඉදිකිරීම	වර්ග ප්‍රමාණය අනුව අයත් පන්තිය	ගාස්තුව	
		නේවාසික	වාණිජ
	ව.මී. 100 දක්වා	ව.මී. 1 කට රු. 5/-	රු. 10/-
	ව.මී. 101 – 300	ව.මී. 1 කට රු. 10/-	රු. 15/-
	ව.මී. 301 ට වැඩි	ව.මී. 1 කට රු. 15/-	රු. 20/-
3. එකතු කිරීම් හා වෙනස් කිරීම්	රු. 1,000/- සහ අමතර ගෙබිම් සඳහා ඉහත ii හි සඳහන් පරිදි.		
4. දුරකථන සන්නිවේදන කුළුණු	මීටර් 5 – 20 අතර රු. 10,000/- හා වැඩිවන මීටර් 1 ක් සඳහා රු. 100/- බැගින්		
5. මායිම් තාප්ප හා රැදවුම් බැම්ම	දික් මීටර් 1 කට රු. 100/- බැගින්		
භාවිතය වෙනස් කිරීම සඳහා සේවා ගාස්තු අය කිරීම 1. අඩු සනත්ව කලාපයේ භාවිතයන් වෙතත් භාවිතයන් සඳහා යොදාගන්නේ නම් ව.මී. 1 කට රු. 750/- බැගින් 2. අතිකුත් කලාපයන්හි අනුමත භාවිතයන් වෙතත් භාවිතයන් සඳහා යොදාගන්නේ නම් ව.මී. 1 කට රු. 500/- බැගින්			
* පසු විපරම් සහතිකයක් ලබාගැනීම සඳහා ගාස්තුව රු. 5,000/- * පසු විපරම් සහතිකය ලබා නොගැනීම මත අය කරනු ලබන සේවා ගාස්තුව රු. 10,000/-			

සැ.යු. : ඉහත ගාස්තුවලට අමතරව ස්ථානීය පරීක්ෂාව සඳහා ප්‍රවාහන ගාස්තු වශයෙන් කි.මී. 1 ක දුරක් සඳහා රු. 50/- ක් හා අතිරේක ගාස්තුවක් අය කරනු ලැබේ. නමුත් වෙළඳපලේ සිදුවන ඉන්ධන මිලෙහි වෙනස්කම් මත ගාස්තු වෙනස් කිරීමේ බලය අධිකාරිය සතු වේ.

6 වන උපලේඛනය

(අ) කාමරවල අභ්‍යන්තර ශුද්ධ මානයන්

කාමරය 1	අවම විශාලත්වය (වර්ග මීටර්වලින්) 2	අවම දිග (මීටර්වලින්) 3	අවම පළල (මීටර්වලින්) 4
(i) පදිංචිය සඳහා වූ ගොඩනැගිල්ලක කාමරය	8.0	-	2.5
(ii) මුළුතැන්ගෙය	5.0	-	1.8

(ආ) නාන කාමර සහ වැසිකිළි අතර ශුද්ධ මානයන්

කාමරය 1	අවම විශාලත්වය (වර්ග මීටර්) 2	අවම දිග (මීටර්වලින්) 3	අවම පළල (මීටර්වලින්) 4
නාන කාමරය	1.5	-	1
වැසිකිළිය	1.7	-	1
නාන කාමරය සහ වැසිකිළිය ඒකාබද්ධව	2.0	1.7	1

(ඇ) සනීපාරක්ෂක පහසුකම් පිළිබඳ ප්‍රමිතීන්

භාවිතය		ගැහැණු		පිරිමි		
		වැසිකිළි	මුහුණ සෝදන බේසම්	වැසිකිළි	මත්‍රා බඳුන්	මුහුණ සෝදන බේසම්
1	ආපනශාලා, හෝටල්, සංචාරක කටයුතු සඳහා අදාළ සංවර්ධනයන්	ව.මි. 300 කට 1 ක් හෝ කොටසකට	ව.මි. 400 කට 1 ක් හෝ කොටසකට	ව.මි. 500 කට 1 ක් හෝ කොටසකට	ව.මි. 450 කට 1 ක් හෝ කොටසකට	ව.මි. 450 කට 1 ක් හෝ කොටසකට
2	සිනමා	ආසන 40 කට 1 ක් හෝ කොටසකට	ආසන 50 කට 1 ක් හෝ කොටසකට	ආසන 120 කට 1 ක් හෝ කොටසකට	ආසන 40 කට 1 ක් හෝ කොටසකට	ආසන 60 කට 1 ක් හෝ කොටසකට
3	සාප්පු/ දෙපාර්තමේන්තු ගබඩා/ සුපර් මාර්කට් හා ඒ ආශ්‍රිත	ව.මි. 800 කට 1 ක් හෝ කොටසකට	ව.මි. 1200 කට 1 ක් හෝ කොටසකට	ව.මි. 1300 කට 1 ක් හෝ කොටසකට	ව.මි. 1400 කට 1 ක් හෝ කොටසකට	ව.මි. 1250 කට 1 ක් හෝ කොටසකට
4	කාර්යාල	ව.මි. 500 කට 1 ක් හෝ කොටසකට	ව.මි. 750 කට 1 ක් හෝ කොටසකට	ව.මි. 850 කට 1 ක් හෝ කොටසකට	ව.මි. 650 කට 1 ක් හෝ කොටසකට	ව.මි. 800 කට 1 ක් හෝ කොටසකට
5	පාසල්/ පුද්ගලික අධ්‍යාපන ආයතන/ උපකාරක පංති/ ජාත්‍යන්තර පාසල්	සිසුන් 50 කට 1 ක් හෝ කොටසකට	සිසුන් 50 කට 1 ක් හෝ කොටසකට	සිසුන් 50 කට 1 ක් හෝ කොටසකට	සිසුන් 50 කට 1 ක් හෝ කොටසකට	සිසුන් 50 කට 1 ක් හෝ කොටසකට
6	පොදු ස්ථාන, පොදු මහජනතාව රැස්වන ස්ථාන, උද්‍යාන හා ඒ ආශ්‍රිත	පුද්ගලයින් 100 කට 1 ක් හෝ කොටසකට	පුද්ගලයින් 100 කට 1 ක් හෝ කොටසකට	පුද්ගලයින් 100 කට 1 ක් හෝ කොටසකට	පුද්ගලයින් 100 කට 1 ක් හෝ කොටසකට	පුද්ගලයින් 100 කට 1 ක් හෝ කොටසකට
7	වෙනත්	ව.මි. 200 කට 1 ක් හෝ කොටසකට	ව.මි. 200 කට 1 ක් හෝ කොටසකට	ව.මි. 200 කට 1 ක් හෝ කොටසකට	ව.මි. 200 කට 1 ක් හෝ කොටසකට	ව.මි. 200 කට 1 ක් හෝ කොටසකට

* ඉහත ගෙබිම් ප්‍රමාණය පොදු පහසුකම් හැර අදාළ භාවිතයන්ට යොදා ගන්නා ගෙබිම් ප්‍රමාණය දැක්වේ.

7 වන උපලේඛනය
(22 නියෝගයට අනුකූලව)

**ස්වභාවික ආලෝකය සහ වාතාශ්‍රය සඳහා නිර්බාධිත කවුළුවලින්
 ඉඩහල යුතු ප්‍රමාණයන්**

වර්ගය I වන තීරය	1 වන තීරුවේ සඳහන් එක් එක් විෂය යටතේ වන මුළු වර්ග ප්‍රමාණයේ කොටසක් ලෙස (ස්වභාවික ආලෝකය හා වාතාශ්‍රය සඳහා) නිර්බාධිත කවුළු මගින් ඉඩහල යුතු ප්‍රමාණය II වන තීරය	කවුළු විවෘත කළ හැකි ඉඩකඩෙහි ප්‍රතිශතය III වන තීරය
(1) නාන කාමර සහ වැසිකිළි	1/10	100
(2) වාහන නවතා තබන ගරාජය	1/10	50
(3) කර්මාන්තශාලා සහ ගුදම්	1/10	50
(4) වෙනත් සියළු කාමර	1/7	50

8 වන උපලේඛනය

(38 (II) නියෝගවලට අනුකූලව)

තරප්පු

වර්ගය 1	තරප්පුවේ පළල (සෙන්ටි මීටර්) 2	අවම උස (මීටර්) 3	පඩියක උස (සෙන්ටි මීටර්) 4	පඩියක පළල (සෙන්ටි මීටර්) 5
(අ) 1. එක් උඩුමහලක් සඳහා පමණක් භාවිතා කරන අභ්‍යන්තර තරප්පුවක් 2. ඒකක 2 ක් සහිත	75 100	2.0 2	19.0 19	22.5 22.5
(ආ) මහජනයා රැස්වන පොදු ගොඩනැගිල්ලක පිහිටි තරප්පු හා වෙනත් සියළු වර්ග	100	2.1	17.5	22.5

9 වන උපලේඛණය

(23 “ඵ” (ii) වන නියෝගයට අනුකූලව)

රථවාහන නවතා තබන කොටු අතර කුළුමංවල පළල

රථවාහන නවතා තබන කෝණය	එක් දිසාවකට පමණක් එක් පැත්තක පමණක් නැවැත්වීම (මීටර්වලින්)	දෙපසෙහිම නැවැත්වීම (මීටර්වලින්)	දෙදිශාවටම ධාවනය (මීටර්වලින්)
1	2	3	4
සමාන්තරව	3.6	3.6	6.0
අංශක 30 ට	3.6	4.2	6.0
අංශක 45 ට	4.2	4.8	6.0
අංශක 60 ට	4.8	4.8	6.0
අංශක 90 ට	6.0	6.0	6.0

සටහන : ඉහත 1, 2, 3 සහ 4 තීරුවල දැක්වෙන විස්තර බහලුම් / ලොරි සඳහා අදාළ නොවේ. බහලුම් / ලොරි සඳහා අවශ්‍ය ඉහත ඉඩකඩ අධිකාරිය විසින් කර්මාන්තයේ ස්වභාවය සලකා නියම කරනු ලැබිය හැක.

* යම් සංවර්ධනයක මුළු රථ වාහන නැවතුම් ඉඩකඩ අවශ්‍යතාවය 100 කට වැඩිනම් 80% දක්වා වාහන නැවතුම් ඉඩකඩ ප්‍රමාණයක් පිරිවිතරයන්ට අනුව සැලසිය යුතුය. ඉතිරි ප්‍රමාණය එකක් පිටුපස එකක් (Tandem) ලෙස නැවැත්වීමේ පහසුකම ලබාගත හැකි අතර, ඒ සඳහා වාහන හසුරුවන්නන්ගේ (Valet) සේවය ලබාගැනීම අනිවාර්ය වේ.

මෝටර් රථ වාහන නවතා තබන ගාල් කොටසක මානයන්

වාහන වර්ගය	පළල (මීටර්)	දිග (මීටර්)
(i) සාමාන්‍ය මෝටර් රථ	2.4	4.8
(ii) වාණිජ වාහන (බස් / ලොරි) ඇක්සල් දෙක	3.6	10.0
(iii) වාණිජ වාහන ඇක්සල් දෙකකට වැඩි	3.6	18.0

10 වන උපලේඛනය

රථවාහන නැවතුම් පිළිබඳ අවශ්‍යතාවය

භාවිතය	රථවාහන නැවතුම් ඉඩකඩ				
	ප්‍රමිතීන්				
	මෝටර් රථ	බස්රථ	ලොරි	බහුවිධ (කන්ටේනර්)	යතුරුපැදි/ පාපැදි
නේවාසික					
මහල් නිවාස, පදිංචි ඒකක සහ තට්ටු නිවාස	ඒකකයක් සඳහා එක් ඉඩකඩක් හා ඒකකයක ගෙබිම් ප්‍රමාණය ව.මී. 300 ට වැඩි වන්නේ නම්, අමතර රථවාහන නැවතුම් ඉඩකඩක්, සෑම වාහන නැවතුම් ස්ථාන 10 ට අමුත්තන් සඳහා එක් රථවාහන නැවතුම් ස්ථානයක්				
වාණිජ					
සිල්ලර වෙළඳසැල් / ග්‍රොසරි හා සමාන භාවිතයන්	ව.මී. 50 ක් සඳහා එක් ඉඩකඩක්				
සාප්පු සංකීර්ණ, සුපිරි වෙළඳසැල්	ව.මී. 50 ක් සඳහා එක් ඉඩකඩක්		ව.මී. 500 ක් සඳහා එක් ඉඩකඩක්		
බැංකු සහ පාරිභෝගික සේවා	ව.මී. 50 ක් සඳහා එක් ඉඩකඩක්	-	-		
ගොඩනැගිලි ද්‍රව්‍ය වෙළඳසැල්	ව.මී. 50 ක් සඳහා එක් ඉඩකඩක්		ව.මී. 50 ක් සඳහා එක් ඉඩකඩක්		
කාර්යාල භාවිතය	ව.මී. 100 ක් සඳහා එක් ඉඩකඩක්		-		
නගරබද හෝටල් සංවර්ධනය (City Hotel)	ව.මී. 200 ක් සඳහා එක් ඉඩකඩක්	බස්නැවතුම් 01	සේවා ප්‍රදේශයට ආසන්නව ලොරි රථ නැවතුම් 01		

කරු පන්ති හෝටල් සංවර්ධනය	කාමර 05 ක් සඳහා එක් ඉඩකඩක් සහ කට්ටල 2 කට 1 ක්	කාමර 50 ක් දක්වා එක් බස්නැවතුමක් හා ඊට වැඩි වන්නේ නම් බස් නැවතුම් 02 ක්	සේවා ප්‍රදේශයට ආසන්නව ලොරි රථ නැවතුම් 02		
a. උත්සවශාලා	ආසන 05 ක් සඳහා එක් ඉඩකඩක්				
b. සම්මන්ත්‍රණශාලා	ආසන 05 ක් සඳහා එක් ඉඩකඩක්				
c. කාර්ය මණ්ඩල සඳහා නිවාස					
i. විධායක කාර්ය මණ්ඩලය	කාමර 02 ක් සඳහා එක් ඉඩකඩක්				
ii. අනෙකුත්					ඇඳන් 04 කට එක් ඉඩකඩක්

භාවිතය	රථවාහන නැවතුම් ඉඩකඩ				
	ප්‍රමිතීන්				
	මෝටර් රථ	බස්රථ	ලොරි	බහුවිධ (කන්ටේනර්)	යතුරුපැදි/ පාපැදි
ආගන්තුක නිවාස හා ලැගුම්හල්, බ්‍රිටික් හොටෙල්	කාමර 5 ක් සඳහා එක් ඉඩකඩක්				
නේවාසිකාගාර	ව.මී. 50 ක් සඳහා එක් ඉඩකඩක්				
ආපනශාලා / හෝජනාගාර	ව.මී. 10 ක් සඳහා එක් ඉඩකඩක් (සේවා ප්‍රදේශය හැර)				ව.මී. 20 ක් සඳහා එකක්
සිනමාහල්, රහහල්, ශ්‍රවණාගාර සහ සමාන භාවිතයන්	ආසන 10 ක් සඳහා එක් ඉඩකඩක් හෝ ව.මී. 20 ක් සඳහා එක් ඉඩකඩක් යන මින් වැඩි එක සඳහා වෙන් කළ යුතුය.	ව.මී. 500 ක් සඳහා එක් ඉඩකඩක්.			
ෆැක්ටරි සහ කර්මාන්තශාලා	ව.මී. 300 ක් සඳහා එක් ඉඩකඩක්.		ව.මී. 300 ක් සඳහා එක් ඉඩකඩක්.	ව.මී. 500 ක් සඳහා එකක්	ව.මී.300 ක් සඳහා එකක්
ගබඩා භාවිතය / ගුදම්	ව.මී. 500 ක් සඳහා එක් ඉඩකඩක්.		ව.මී. 300 ක් සඳහා එක් ඉඩකඩක්.	ව.මී. 500 ක් සඳහා එකක්	ව.මී. 300 ක් සඳහා එකක්
වෙනත් වාණිජ ගොඩනැගිලි	ව.මී. 100 ක් සඳහා එක් ඉඩකඩක්.		ව.මී. 500 ක් සඳහා එක් ඉඩකඩක්.		
සෞඛ්‍යය					
සාත්තු නිවාස සහ පෞද්ගලික රෝහල්	ඇඳන් 02 කට 01 බැගින් හෝ ව.මී. 20 කට එක් ඉඩක් යන දෙකින් වැඩි එක.		ව.මී. 500 ක් සඳහා එක් ඉඩකඩක්.		

වෛද්‍ය රසායනාගාර සහ බාහිර රෝගී අංශ	ව.මී. 20 ක් සඳහා එක් ඉඩකඩක්.		ව.මී. 500 ක් සඳහා එක් ඉඩකඩක්.		
වෛද්‍ය උපදේශන සේවා කාමර (අවම කාමරයක ප්‍රමාණය ව.මී. 08)	එක් උපදේශන සේවා කාමරයක් සඳහා ඉඩකඩ 06 ක් හෝ ව.මී. 10 කට ඉඩකඩ 02 බැගින් යන දෙකින් වැඩි එක.		ව.මී. 500 ක් සඳහා එක් ඉඩකඩක්.		
අධ්‍යාපන					
විශ්ව විද්‍යාල	ව.මී. 200 ක් සඳහා එක් ඉඩකඩක්.				

භාවිතය	රටවාහන නැවතුම් ඉඩකඩ				
	ප්‍රමිතීන්				
	මෝටර් රථ	බස්රථ	ලොරි	බහුවිධ (කන්ටේනර්)	යතුරුපැදි/ පාපැදි
පෞද්ගලික පාසල්, ජාත්‍යන්තර පාසල්, පෙර පාසල්	ලඹුන් 20 ක් සඳහා එක් ඉඩකඩක් හෝ ව.මී. 50 ක් සඳහා එක් ඉඩක් යන දෙකින් වැඩි එක				
පෞද්ගලික උපකාරක පන්ති සහ වෙනත් අධ්‍යාපනික ආයතන	ව.මී. 200 ක් සඳහා එක් ඉඩකඩක්.				
විවේක හා විනෝද කටයුතු					
විවේක හා විනෝද කටයුතු	ව.මී. 50 ක් සඳහා එක් ඉඩකඩක්.				
වෙනත් භාවිතයන්					
	අධිකාරිය විසින් තීරණය කරනු ලබන වෙනත් ඕනෑම භාවිතයක් සඳහා ව.මී. 100 ක් සඳහා එක් ඉඩකඩක්.	අධිකාරිය විසින් තීරණය කරනු ලබන වෙනත් ඕනෑම භාවිතයක ස්වභාවය අනුව ව.මී. 500 ක් සඳහා එක් ඉඩකඩක්	අධිකාරිය විසින් තීරණය කරනු ලබන වෙනත් ඕනෑම භාවිතයක ස්වභාවය අනුව ව.මී. 500 ක් සඳහා එක් ඉඩකඩක්		

සටහන;

- * ඉහත භාවිතයන්ගෙන් දක්වා ඇත්තේ අවම රටවාහන නැවතුම් අවශ්‍යතාවයන් වන අතර, මීට අමතරව වැඩිමනත් රටවාහන නැවතුම් ස්ථාන සංවර්ධනකරු ලබාදෙන්නේ නම්, ඒ සඳහා ප්‍රමුඛතාවය ලබාදිය යුතුය.
- * නාගරික සංවර්ධන අධිකාරියේ / පළාත් පාලන ආයතනයේ අනුමැතිය මත වෙන් කරන ලද වාහන නැවතුම් ස්ථාන වෙනත් ආයතන වෙත කුලී පදනම මත ලබාදිය හැක. නමුත් රටවාහන නැවතුම් පහසුකම් වෙනත් භාවිතයක් සඳහා භාවිත කළ නොහැක.

11 වන උපමැලිකනය

7.3 Planning and Building Regulations

The Regulations given in the following table shall be considered in total with the Inclusions or Exceptions indicated in the column (c)

(a) Regulation	(b) Description	(c) Inclusions or Exemptions, if there are any
7.3.a Minimum lot size	Minimum lot size for a development shall be 450 square meters	Except in land lots whose sub-division took place before the enactment of this development plan.
7.3.b Minimum width of access road	Minimum building line width of all access roads shall be 7.0 meters, except on situations stated in Regulation 7.3.d in this form	The minimum building line width of the roads, unless otherwise specified in the Development Plan
7.3.c Enforcement of the minimum road width	<p>In every development in the land lots, the space, if there is any, between the prevailing boundary line and the building line, as determined by the Regulation 7.3.b above, shall be left free of compensation for the widening of the road and to be used by the legitimate occupants of the access road.</p> <p>Under special circumstances, the relevant Local Authority or any other organization upon convincing the Authority of the requirement to facilitate development activities, avoid any hindrances to the convenient access of the public, and for any other reasons incidental to development, shall acquire the said space for road widening purposes, upon duly compensation of the lawful owners of the land.</p>	
7.3.d Maximum number of land lots/development units accessible from access roads of different building line widths	<p>In every development, the number of land lots accessible from access roads of different Building line widths are as follows:</p> <p>3.0 meters : up to 03 lots or 06 development units 4.5 meters : up to 10 lots or 20 development units 6.0 meters : up to 20 lots or 40 development units 7.0 meters : up to 30 lots or 100 development units 9.0 meters or more: unlimited</p>	The Maximum number of lots and the development units are subject to the 'Maximum Permissible Floor Area' computed as given in Regulation 7.3.e
7.3.e	The Total Developable Floor Area within any block of land for any	The total Permissible floor area shall be

Form 7.2.1: Development Potentials of different zones

(a) Development Zone	(b) Boundaries (Geo Coordinates)	(c) Expected Character	(d) Zone Factor	(e) Permitted uses	(f) Permitted height	(g) Permitted Plot Coverage	(f) Other
A		Low density, conducive for residences and dominated by green cover	0.5	Residences Boutique Hotels of not more than 10 rooms Commercial spaces of not more than 100 sq meters meters from MSN maximum Or meters from the lowest existing elevation of the land Or Follow the height contour model given in figure 7.2.1.a	65% Maximum in 80% Maximum in	The General Regulations 7.3.a, 7.3.b, 7.3.c, given in Section 7.3 of this document are applicable in all developments within this zone.
B			1.5				
C			1				
D			2				

Definitions:

Character : The environmental quality envisaged with the specified types of developments within the zone.

Permitted height: The maximum height that any development can take, as defined from the Mean Sea Level

Permitted uses : The activities that are lawful to be located and carried out in any developed space within the zone.

Zone Factor : The ratio between the Total Permissible Floor Area within the zone and the Total Developable Land area within the Zone.

Plot cover
Permit
Demolish

<p>Maximum Permissible Total Floor Area</p>	<p>development shall be decided in the following manner:</p> $FA = ZF \left[LE \sqrt[10]{10,000} \times (2 - PC) + RF \times BL \right]^2$ <p>FA = Permissible Floor Area within the subject land lot (in square meters)</p> <p>ZF = The Zone Factor, given in Form 7.2.1 (c)</p> <p>LE = Total extent of the land plot (in square meters)</p> <p>PC = Percentage Area covered by the Foot Print of the proposed development</p> <p>RF = The total length of the boundary/boundaries that subject land abuts roads from which the subject land has right of way</p> <p>BL = The Building Line Width of the road/roads to which the subject land directly abuts.</p>	<p>developed subject to strict compliance with conditions imposed by the other regulations given in this table</p>
<p>7.3.f Minimum Open space Requirement</p>	<p>All developments shall have the minimum un-built space of 20% of the total extent of the land.</p>	<p>The minimum open space requirements, unless otherwise specified under 'Maximum Plot Coverage in Column (c) of Form 7.2.1</p>
<p>7.3.g Minimum Setback requirement</p>	<p>All developments shall have the Minimum setbacks, specified below in respective developments:</p> <p>All heights are measured from the level of the existing road edge and the Setback is measured parallel to the Building Line of the Access Road</p> <p>Up to 15 meters : No setback</p> <p>From 15 meters to 30 meters : 1.5 meter for the balance height from the 15 meters</p> <p>More than 30 meters : 1.5 each for each 15 meter height from first 15 meters at the bottom level</p>	<p>The Minimum Setback requirements, unless otherwise specified in any other regulation or in a Development Guide Plan enforceable for the area, where the subject land is located</p>

<p>7.3.h. Minimum Side Space requirement</p>	<p>All developments shall have the Minimum Side Space, specified below in respective developments:</p> <p>All heights are measured from the level of the existing road edge and the Side Space is measured parallel to each of the side boundaries of the land</p> <p>Up to 15 meters : No side space requirement From 15 meters to 30 meters : 3.0 meters on one side and 1.0 meter on the other side More than 30 meters : 1/10th of the height of the development on both sides</p>	<p>The Minimum Side Space requirements, unless otherwise specified in any other regulation or in a Development Guide Plan enforceable for the area, where the subject land is located</p>										
<p>7.3.i. Minimum Rear Space requirement:</p>	<p>All developments shall have the Minimum Rear Space, specified below in respective developments:</p> <p>All heights are measured from the level of the existing road edge and the Rear Space is measured parallel to the rear boundary of the land</p> <p>Up to 15 meters : 3.0 meters From 15 meters to 30 meters : 4.0 meters More than 30 meters : 1/10th of the height of the development</p> <p>in situations where the boundaries are not regular the Authority will determine as appropriate providing adequate reasons for such determination.</p>	<p>The Minimum Rear Space requirements, unless otherwise specified in any other regulation or in a Development Guide Plan enforceable for the area, where the subject land is located</p>										
<p>7.3.j Maximum Height of the Development</p>	<p>All developments shall adhere to Maximum Permissible heights specified below in respective developments:</p> <table border="1" data-bbox="1085 896 1300 1657"> <thead> <tr> <th>Building Line Width</th> <th>Maximum Permissible Height of the Development (measured from the lowest elevation of the land, before the proposed development)</th> </tr> </thead> <tbody> <tr> <td>3.0 meters</td> <td>10 meters</td> </tr> <tr> <td>4.5 meters</td> <td>10 meters</td> </tr> <tr> <td>6.0 meters</td> <td>15 meters</td> </tr> <tr> <td>7.0 meters</td> <td>30 meters</td> </tr> </tbody> </table>	Building Line Width	Maximum Permissible Height of the Development (measured from the lowest elevation of the land, before the proposed development)	3.0 meters	10 meters	4.5 meters	10 meters	6.0 meters	15 meters	7.0 meters	30 meters	<p>The Maximum Height of a Development, unless otherwise specified in any other regulation or in a Development Guide Plan enforceable for the area, where the subject land is located</p>
Building Line Width	Maximum Permissible Height of the Development (measured from the lowest elevation of the land, before the proposed development)											
3.0 meters	10 meters											
4.5 meters	10 meters											
6.0 meters	15 meters											
7.0 meters	30 meters											

	9.0 meters or more	unlimited
7.3.j Minimum Floor to Roof/soffit clearance		
7.3.k Minimum Room Size requirement		
7.3.l Minimum Sanitary Facilities Requirement		
7.3.m Minimum Parking Facility Requirement		

7.4. Building Line Widths of Identified Roads

එක් එක් කලාපයන්හි අවසර දෙනු ලබන භාවිතා

	කලාප 04 (සංචාරක කටයුතු කලාප I)	කලාප 05 (සංචාරක කටයුතු කලාප II)	කලාප 01 (අධි සනත්ව කලාපය)	කලාප 02 (මධ්‍ය සනත්ව කලාපය)	කලාප 03 (අඩු සනත්ව කලාපය)	කලාප 07 (සංරක්ෂිත කලාපය)	කලාප 06 (උද්‍යාන, ක්‍රීඩාපිටි හා විවෘත භූමි කලාපය)
නෝවාසික	පදිංචිය සඳහා වන නිවාස	✓	✓	✓	✓		
	නෝවාසිකාගාර	✓	✓	✓	✓		
	මහල් නිවාස	✓	✓	✓	✓		
සෞඛ්‍ය	රජයේ රෝහල්			✓	✓		
	පුද්ගලික රෝහල්			✓			
	වෛද්‍ය ප්‍රතිකාර මධ්‍යස්ථාන	ඉදිකිරීම උ.ව.මී. 100	ඉදිකිරීම උ.ව.මී. 100	✓	✓	ඉදිකිරීම උ.ව.මී. 100	
	රසායනාගාර			✓	✓		
	සෞඛ්‍ය මධ්‍යස්ථාන			✓	✓		
	වෛද්‍ය උපදේශන සේවා මධ්‍යස්ථාන			✓			
	ඔසු සැල්	✓	✓	✓	✓		
	සම්භාහන මධ්‍යස්ථාන	✓	✓	✓			
අධ්‍යාපන	රජයේ පාසැල්			✓	✓		
	ජාත්‍යන්තර පාසැල්			✓	✓		
	පෞද්ගලික පාසැල්			✓	✓		
	ප්‍රාථමික අධ්‍යාපන ආයතන	✓	✓	✓	✓	✓	
	කාර්මික විද්‍යාල			✓	✓		
	වෘත්තීය පුහුණු ආයතන	✓		✓	✓		
	පෙර පාසැල්	ඉදිකිරීම උ.ව.මී. 100	ඉදිකිරීම උ.ව.මී. 100	✓	✓	ඉදිකිරීම උ.ව.මී.100	
	තොරතුරු තාක්ෂණ ආයතන			✓	✓		
	හෝටල් පාසැල්	✓	✓	✓	✓		
පෞද්ගලික උපකාරක පන්ති			✓	✓			
ආයතන	කාර්යාල	ඉදිකිරීම උ.ව.මී. 50	ඉදිකිරීම උ.ව.මී. 50	✓	✓	ඉදිකිරීම උ.ව.මී. 50	
	රජයේ කාර්යාල සංකීර්ණ			✓	✓		
	වෘත්තීය කාර්යාල	ඉදිකිරීම උ.ව.මී. 25	ඉදිකිරීම උ.ව.මී. 25	✓	✓	ඉදිකිරීම උ.ව.මී. 25	
	තැපැල් කාර්යාල	✓	✓	✓	✓	✓	
	බැංකු, මූල්‍ය හා රක්ෂණ ආයතන	✓	✓	✓	✓		
	අන්තර්ජාල පහසුකම් මධ්‍යස්ථාන	✓	✓	✓			
සමාජ	ගෘහස්ථ ක්‍රීඩාගාර	✓		✓			✓
	රංග ශාලා හා එළිමහන් රංග පීඨ	✓		✓	✓	✓	✓
	මහජනයා රැස්වන ස්ථාන	✓	✓	✓	✓	✓	✓

වැලිගම නගර සංවර්ධන සැලැස්ම

	සමාජ ශාලා	✓	✓	✓				
	සමාජ හා සංස්කෘතික මධ්‍යස්ථාන	✓	✓	✓	✓	✓		
	සංචාරක තොරතුරු මධ්‍යස්ථාන	✓						✓
	දිවා සුරැකුම් මධ්‍යස්ථාන	ඉදිකිරීම උ.ව.මි. 100	ඉදිකිරීම උ.ව.මි. 100	✓	✓	ඉදිකිරීම උ.ව.මි.100		
	වැඩිහිටි නිවාස	✓	✓	✓	✓	✓		
	ප්‍රජා ශාලා	ඉදිකිරීම උ.ව.මි. 100	ඉදිකිරීම උ.ව.මි. 100	✓	✓	ඉදිකිරීම උ.ව.මි.100		
	ශ්‍රවණාගාර			✓				
	සිනමා ශාලා			✓	✓			
	ශරීර සුවතා මධ්‍යස්ථාන	✓	✓	✓				
වාණිජ	සිල්ලර භාණ්ඩ අලෙවි සැල්	✓	✓	✓	✓	ව.මි. 50		
	තොග වෙළඳ සැල්	✓	✓	✓	✓			
	බහු ආංශික වෙළඳ සැල්			✓				
	ආහාර අලෙවිසැල්	✓	✓					
	පාරිභෝගික සේවා මධ්‍යස්ථාන	✓	✓	✓	✓	ව.මි. 50		
	මාළු අලෙවිසැල්	✓	✓					
	ඇඹරුම් හල්			✓	✓			
	ලොන්ඩ්‍රි	✓	✓	✓	✓			
	කොණ්ඩ කැපීම/රූපලාවන්‍ය ආයතන	✓	✓	✓	✓			
	සන්නිවේදන මධ්‍යස්ථාන	✓	✓	✓	✓			
	සාප්පු සංකීර්ණ			✓				
	සුපිරි වෙළඳසැල්			✓	✓			
	ගබඩා			✓	✓			
	ගෘහභාණ්ඩ අලෙවිසැල්			✓				
	වාණිජ ගොඩනැගිලි	ඉදිකිරීම උ.ව.මි. 50	ඉදිකිරීම උ.ව.මි. 50	✓	✓	ඉදිකිරීම උ.ව.මි. 50		
	ජංගම වෙළඳසැල්	✓	✓				✓	✓
	මුද්‍රණාල			✓				
	බේකරි	✓	✓	✓	✓	✓		
	ප්‍රදර්ශනාගාර	✓	✓	✓				
	සංචාරක කටයුතු	ඉන්ධන පිරවුම්හල්			✓	✓		
සංචාරක හෝටල්		✓	✓	✓	✓			
ආපන ශාලා		✓	✓	✓	✓	උ.ව.මි. 50		
නිවාඩු නිකේතන		✓	✓	✓	✓			
තානායම		✓	✓	✓	✓			
උත්සව ශාලා		✓	✓	✓	✓			
විවෘත වෙළඳ ප්‍රදේශ		✓	✓	✓				
නාගරික හෝටල්			✓	✓				

	ලැගුම් හල්	✓	✓	✓	✓			
	ආගන්තුක නිවාස	✓	✓	✓	✓	✓		
රටවාහන	රට වාහන අමතර කොටස් අලෙවි ස්ථාන			✓	✓			
	රට වාහන අළුත්වැඩියා ස්ථාන (ගරාජ්)	✓	✓	✓	✓	✓		
	වාහන සේවා මධ්‍යස්ථාන (Service Centers)			✓	✓			
	වාහන සේදුම් ස්ථාන			✓	✓			
	පොදු රට ගාල්			✓	✓			
කර්මාන්ත	අත්කම් භාණ්ඩ නිෂ්පාදන/ගෘහස්ථ කර්මාන්ත (පරිසරයට හානිදායක නොවන)	✓	✓	✓				
	ගෘහ කර්මාන්ත			✓	✓			
	මධ්‍යම පරිසර අධිකාරියේ අනුමැතිය කර්මාන්ත	උ.ව.මී. 100	උ.ව.මී. 100	✓	✓	උ.ව.මී. 100		
	ධීවර හා ධීවර කර්මාන්තය ආශ්‍රිත කටයුතු	✓	✓	✓				
	මධ්‍යම පරිසර අධිකාරියේ අනුමැතියලත් සුළු හා මධ්‍ය පරිමාණ කර්මාන්ත			✓	✓			
	මධ්‍යම පරිසර අධිකාරියේ අනුමැතියලත් ව.මී. 50 නොඉක්මවන සේවකයන් 15ක් වන ගෘහස්ථ කර්මාන්ත සේවා කර්මාන්ත			✓	✓			
විවෘත හා විනෝද කටයුතු	ගෘහස්ථ විනෝද කටයුතු	✓	✓	✓	✓	✓	✓	
	ලමා උද්‍යාන	✓	✓	✓	✓	✓	✓	✓
	උද්‍යාන/ විවෘත ප්‍රදේශ	✓	✓	✓	✓	✓	✓	✓
	මීන් මැදුර	✓	✓	✓	✓			✓
	නාන තටාක /ගෘහස්ථ පිහිණුම් තටාක	✓	✓	✓	✓	✓		✓
	වෙරළ උද්‍යාන සහ ගඟබඩ උද්‍යාන	✓	✓				✓	✓
ආගමික කටයුතු								
	ආගමික ස්ථාන	✓	✓	✓	✓	✓		

සුදුසුකම්ලත් තැනැත්තා

සුදුසුකම් තැනැත්තන් සහතික කර ඉදිරිපත් කරනු ලබන සැලසුම් එහි නිරවද්‍යතාවය, සම්මත ප්‍රමිතීන්ට අදාළ බවට සහ නාගරික සංවර්ධන අධිකාරියේ සැලසුම් හා ගොඩනැගිලි නියෝගවලට අනුකූල බවට සහතික කර එහි වගකීම ගතයුතුය. සුදුසුකම්ලත් තැනැත්තාගේ ලියාපදිංචි කිරීමට අදාළ සංවිධාන වාර්ෂිකව සාමාජික නාමලේඛනයක් පවත්වාගෙන යායුතු අතර, එහි පිටපතක් වාර්ෂිකව නාගරික සංවර්ධන අධිකාරිය වෙත ඉදිරිපත් කළ යුතුය.

	I වන කීරය සංවර්ධන කටයුත්තේ ස්වභාවය	II වන කීරය ඉඩමේ හෝ ගොඩනැගිල්ලෙහි ප්‍රමාණය (අදාළ අවස්ථාවලදී)	III වන කීරය සුදුසුකම්ලත් තැනැත්තාගේ අනුමැතිය අවශ්‍ය වන විශේෂ කාර්යය	IV වන කීරය සුදුසුකම් තැනැත්තා සඳහා අවශ්‍ය සුදුසුකම්/පදවිය
1	ඉඩම තුළ සංවර්ධන කටයුත්ත සඳහා ගොඩනැගිලි වැඩ ඇතුළත් නොවන්නේ නම්	හෙක්ටයාර් 0.5 ඉක්මවීම	පරිශ්‍ර ප්‍රදර්ශන සැලැස්ම සැලසුම් නියෝගවලට අනුකූල බව උප බෙදුම් සැලැස්ම සකස් කිරීම	නගර නිර්මාණ ශිල්පීන්ගේ ආයතනයේ සංස්ථාගත සාමාජිකයෙකු නගර නිර්මාණ ශිල්පීන්ගේ ආයතනයේ සංස්ථාගත සාමාජිකයෙකු බලයලත් මිනින්දෝරු සහ තලමිතිකරු
2	ඉඩම තුළ සංවර්ධන කටයුත්ත සඳහා ගොඩනැගිලි වැඩ ඇතුළත් නොවන්නේ නම්	හෙක්ටයාර් 0.5 ට අඩු	පරිශ්‍ර ප්‍රදර්ශන සැලැස්ම හා උප අනුබෙදුම් සැලැස්ම සකස් කිරීම සැලසුම් නියෝගවලට අනුකූල බව	බලයලත් මිනින්දෝරු සහ තලමිතිකරු නගර නිර්මාණ ශිල්පීන්ගේ ආයතනයේ සංස්ථාගත සාමාජිකයෙකු (නාගරික සංවර්ධන අධිකාරිය මගින් අවශ්‍ය අවස්ථාවලදී අයදුම්කරු දැනුවත් කරනු ලබයි)
3	සංවර්ධන කටයුත්ත සඳහා ඉංජිනේරු වැඩ ඇතුළත්		බලපත්‍රයේ නිශ්චිතව දක්වා ඇති කරුණුවලට එකඟව ඉංජිනේරු වැඩ සිදුකර ඇති	වරලත් සිවිල් ඉංජිනේරු

	වත්තේ නම් (මාර්ග, බෝක්කු, කාණු ඉදිකිරීම)		බවට ප්‍රකාශ කරන සහතික පත්‍රයක්	
4	සංවර්ධන කටයුත්ත සඳහා ඉඩමක් අනුබෙදීමක් හෝ ඒකාබද්ධ කිරීමක් ඇතුළත් වත්තේ නම්	හෙක්ටයාර් 0.5 ඉක්මවීම	මිනින්දෝරු සැලැස්ම නගර සැලසුම් අවශ්‍යතාවලට අනුකූල බවට ප්‍රකාශ කරනු ලබන සහතික පත්‍රයක්	නගර නිර්මාණ ශිල්පීන්ගේ ආයතනයේ සංස්ථාගත සාමාජිකයෙකු

	I වන තීරය සංවර්ධන කටයුත්තේ ස්වභාවය	II වන තීරය ඉඩමේ හෝ ගොඩනැගිල්ලෙහි ප්‍රමාණය (අදාළ අවස්ථාවලදී)	III වන තීරය සුදුසුකම්ලත් තැන්පත්කමේ අනුමැතිය අවශ්‍ය වන විශේෂ කාර්යය	IV වන තීරය සුදුසුකම් තැනැත්තා සඳහා අවශ්‍ය සුදුසුකම්/පදවිය
5	සංවර්ධන කටයුත්ත ගොඩනැගිල්ලක් සඳහා වනවිට	වර්ග මීටර් 600 ඉක්මවීම හා ගොඩනැගිලි උස මීටර් 15 ඉක්මවීම	ගෘහ නිර්මාණ සැලැස්ම (සංවර්ධනය අනුමත සැලැස්මට අනුකූලව සිදුකර ඇති බවට සහ ඔහුගේ අධීක්ෂණය යටතේ අවසරය ලබාදී ඇති බවට ප්‍රකාශ කරන සහතික පත්‍රයක්)	වරලත් වාස්තු විද්‍යාඥයකු හෝ වාස්තු විද්‍යාඥ මණ්ඩලයේ ලියාපදිංචි යම් වාස්තු විද්‍යාඥයකු
		වර්ග මීටර් 600 දක්වා ගොඩනැගිලි උස මීටර් 15 දක්වා	ගෘහ නිර්මාණ සැලැස්ම (සංවර්ධනය අනුමත සැලැස්මට අනුකූලව සිදුකර ඇති බවට සහ ඔහුගේ අධීක්ෂණය යටතේ අවසරය ලබාදී ඇති බවට ප්‍රකාශ කරන සහතික පත්‍රයක්)	වරලත් වාස්තු විද්‍යාඥයකු හෝ වාස්තු විද්‍යාඥයින් ලියාපදිංචි කිරීමේ මණ්ඩලයේ ලියාපදිංචි වාස්තු විද්‍යා ආවසරිත සහතිකලාභී
		වර්ග මීටර් 400 දක්වා හා ගොඩනැගිලි උස මීටර් 12 දක්වා	1. ගෘහ නිර්මාණ සැලැස්ම (සංවර්ධනය අනුමත සැලැස්මට අනුකූලව සිදුකර ඇති බවට සහ ඔහුගේ අධීක්ෂණය යටතේ අවසරය ලබාදී ඇති බවට ප්‍රකාශ කරන සහතික පත්‍රයක්)	රජයේ හෝ පුද්ගලික ආයතනයක වර්ෂ හතරක(4) පළපුරුද්දක් ඇති ගෘහ නිර්මාණ සැලසුම් ශිල්පියෙකු හෝ ජාතික වෘත්තීය නිපුණතා 5 මට්ටමේ සැලසුම් තාක්ෂණ ශිල්පී (ගොඩනැගිලි)
			2. නිර්මාණ ගණනය කිරීම් සමඟ ව්‍යුහ නිර්මාණ සැලැස්ම (අත්තිවාරම සහ ගොඩනැගිලි අනුමත සැලැස්මට අනුකූල බවට සහ ගොඩනැගිල්ල ව්‍යුහාත්මක ලෙස ආරක්ෂිත බවට ප්‍රකාශ කරන සහතික පත්‍රයක්)	ශ්‍රී ලංකා ඉංජිනේරු ආයතනයේ වරලත් සිවිල් ඉංජිනේරු හෝ වරලත් ව්‍යුහාත්මක ඉංජිනේරු

	I වන තීරය සංවර්ධන කටයුත්තේ ස්වභාවය	II වන තීරය ඉඩමේ හෝ ගොඩනැගිල්ලෙහි ප්‍රමාණය (අදාළ අවස්ථාවලදී)	III වන තීරය සුදුසුකම්ලත් තැන්පත්කමේ අනුමැතිය අවශ්‍ය වන විශේෂ කාර්යය	IV වන තීරය සුදුසුකම් තැනැත්තා සඳහා අවශ්‍ය සුදුසුකම්/පදවිය
			<p>3. සේවා සැලසුම් (විදුලිබලය සැපයීම, ජල සැපයුම, මලාපවහන, කාණු සහ වැසි ජලය පාලනය කිරීම, ගිනි ආරක්ෂණය හා සම්බන්ධ සැලසුම් ඇතුළත් වේ.) ඉල්ලුම් කරන අවස්ථාවේ අධිකාරිය විසින් නියම කරනු ලැබුවහොත් පමණක් කරුණු සැපයිය යුතුය.</p>	<p>සපයන ලද සේවාවට අදාළ පහත දක්වනු ලබන තැනැත්තන්ගෙන් අදාළ වන ශ්‍රී ලංකා ඉංජිනේරු ආයතනයේ ඉංජිනේරුවරයා ;</p> <p>* වරලත් විදුලි ඉංජිනේරු, වරලත් සිවිල් ඉංජිනේරු, වරලත් ව්‍යුහාත්මක ඉංජිනේරු, වරලත් ගොඩනැගිලි සේවා ඉංජිනේරු, වරලත් යාන්ත්‍රික ඉංජිනේරු</p>
			<p>4. වායු සමීකරණ හෝ යාන්ත්‍රික වාතාශ්‍රය පිළිබඳ විස්තරාත්මක සැලැස්ම (සවිකිරීම, දීර්ඝ කිරීම හෝ වෙනස් කිරීම සඳහා)</p>	<p>ශ්‍රී ලංකා ඉංජිනේරු ආයතනයේ වරලත් යාන්ත්‍රික ඉංජිනේරු, වරලත් විදුලි ඉංජිනේරු</p>

ඇමුණුම්

ඇමුණුම් 01

ගොඩනැගිලි රේඛාවන්

(අ) මාර්ග

සංවර්ධන සැලැස්මෙහි ඇතුළත් ඉඩම් පරිභෝග සැලැස්ම මගින් අපේක්ෂිත භෞතික ව්‍යුහය ඇති කිරීම සඳහාත්, කාර්යක්ෂම ගමනාගමන රටාවක් නගරය තුළ ඇතිකිරීම සඳහා නගරයේ ඇති සියළුම මාර්ග සඳහා ගොඩනැගිලි සීමා වගු අංක 01 හි ඇතුළත් කර ඇත.

(ආ) අභ්‍යන්තර ජල ප්‍රදේශ

නගරයට අයත්වන වෙරළ තීරය, පොල්අතුමෝදර ගඟ හා අභ්‍යන්තර ජලාපවාහන ඇළ මාර්ග සඳහා ගොඩනැගිලි සීමා විශේෂයෙන්ම වෙරළ කලාප කළමනාකරණ සැලැස්ම යටතේ තීරණය කර ඇති මධ්‍ය වඩදිය සීමාවේ සිට රට තුළට විහිදෙන මීටර් 35.0, මීටර් 60.0 ක භූමිය වෙරළ කලාපය තුළ ක්‍රියාත්මක වන අතර, එම සීමාව දැනට ඉම් සලකුණු යොදා ඇති අයුරු තේරුම් ගත යුතුය. තවද, එම සීමා තුළ කුමන හෝ ඉදිකිරීමක් සඳහා අනුමැතිය ඉල්ලුම් කිරීමේදී වෙරළ සංරක්ෂණ දෙපාර්තමේන්තුවේ පූර්ව අනුමැතිය ලබාගෙන ඉදිරිපත් කළ යුතුය.

අභ්‍යන්තර ජල මාර්ග සඳහා ගං ඉවුරුවල සිට දෙපසින්ම ගොඩනැගිලි සීමාව ගණනය කර ඇති අතර, සියළු ඉදිකිරීම් සඳහා ගොඩනැගිලි සැලසුම් අනුමැතිය ඒ අනුව විය යුතුය.

වගු අංක 01 : වැලිගම නගර සභා බල ප්‍රදේශය - යෝජිත මාර්ග පළල

අනු අංකය	මාර්ගයේ නම	වර්ගය	ගොඩනැගිලි සීමාව (මීටර්)
01	බණ්ඩාරනායක මාවත	ඩී	24.0
02	පලල්ල පාර	ඊ	24.0
03	කුඩළුමුල්ල පාර	ඊ	24.0
04	නව ගාලු පාර	ඒ	18.0
05	පැරණි ගාලු පාර	බී	18.0
06	අකුරැස්ස පාර (කඩෙවත්ත පාලම ළග සිට පැරණි ගාලු පාර දක්වා)	බී	18.0
07	බෝට් යාඩ් පාර	ඊ	18.0
08	ශ්‍රී චජිරඤාන මාවත	ඩී	18.0
09	බුහාරි මස්ජිද් මාවත	ඊ	18.0
10	කප්පරතොට වට රවුම් පාර	සී	18.0
11	ඩිමෝනි පාර	ඊ	18.0
12	මැද මාවත	ඩී	18.0
13	බොරාල පාර	ඩී	9.0
14	බටවල පාතේගම පාර	සී	9.0
15	සිරිමාවෝ බණ්ඩාරනායක මාවත	ඩී	9.0
16	රෝහල පාර	ඩී	9.0
17	පැලෑන පොල්වත්ත පාර	ඩී	9.0
18	හෙට්ටි විදිය පාර	සී	9.0
19	ශ්‍රී චජිරඤාණ නාහිමි මාවත	ඊ	6.0
20	දුම්රිය පොළ පාර	ඩී	6.0
21	අග්‍රබෝධි මහා විහාර මාවත	ඩී	6.0
22	ශ්‍රී සුමංගල පාර	ඩී	6.0
23	මොහොමඩ් මාවත	ඊ	6.0
24	සලාහිස්සා බාලිකා අරාබි විද්‍යාලය පාර	ඊ	6.0
25	මොහොමඩ් මාවත 2 වන පාර	ඊ	6.0
26	ඩොල්සන් තෝට්ටම් පාර	ඊ	6.0
27	බුහාරි මස්ජිත් මාවත 1 වන පටුමග	ඊ	6.0
28	බුහාරි මස්ජිත් මාවත 2 වන පටුමග	ඊ	6.0
29	බුහාරි මස්ජිත් මාවත 3 වන පටුමග	ඊ	6.0
30	ශ්‍රී සම්බුද්ධත්ව ජයන්ති මාවත	ඊ	6.0

31	ශ්‍රී සම්බුද්ධත්ව ජයන්ති මාවත අතුරු පාර	ඊ	6.0
32	බුහාරි මස්ජිත් මාවත 4 වන පටුමග	ඊ	6.0
33	ශ්‍රී වජිරඥාණ නාහිමි මාවත පළමු පටුමග	ඊ	6.0
34	ශ්‍රී වජිරඥාණ නාහිමි මාවත පළමු පටුමග 1 වන අතුරු පාර	ඊ	6.0
35	ශ්‍රී වජිරඥාණ නාහිමි මාවත පළමු පටුමග 1 වන අතුරු පාරේ අතුරු පාර	ඊ	6.0
36	ශ්‍රී වජිරඥාණ නාහිමි මාවත දෙවන පටුමග	ඊ	6.0
37	ශ්‍රී වජිරඥාණ නාහිමි මාවත පස්වන පටුමග	ඊ	6.0
38	ශ්‍රී වජිරඥාණ නාහිමි මාවත හයවන පටුමග	ඊ	6.0
39	හෙට්ටිවිදිය පළමු පටුමග	ඊ	6.0
40	හෙට්ටිවිදිය දෙවන පටුමග	ඊ	6.0
41	ජල සම්පාදන පාර	ඊ	6.0
42	කෝට්ටගොඩ පාර	ඊ	6.0
43	කෝට්ටගොඩ 1 වන අතුරු පාර	ඊ	6.0
44	කෝට්ටගොඩ 2 වන අතුරු පාර	ඊ	6.0
45	තැඹිලිවත්ත පාර	ඊ	6.0
46	තැඹිලිවත්ත 1 වන පාර	ඊ	6.0
47	තැඹිලිවත්ත 2වන පාර	ඊ	6.0
48	පල්ලිය පාර	ඊ	6.0
49	පල්ලිය පාර පළමු පටුමග	ඊ	6.0
50	පල්ලිය පාර පළමු පටුමග 1වන අතුරු පාර	ඊ	6.0
51	රූප්පවත්ත පාර	ඊ	6.0
52	එරල් ජයවික්‍රම මාවත	ඊ	6.0
53	එරල් ජයවික්‍රම මාවත 1 වන අතුරු පාර	ඊ	6.0
54	අග්‍රබෝධි මාවත	ඊ	6.0
55	අග්‍රබෝධි මාවත පළමු පටුමග	ඊ	6.0
56	අග්‍රබෝධි මාවත පළමු පටුමග 1 වන අතුරු පාර	ඊ	6.0
57	ශ්‍රී සද්ධාවාස නාහිමි මාවත	ඊ	6.0
58	කොස්වත්ත පාර	ඊ	6.0
59	දුම්රියපොල හරස් පාර	ඊ	6.0
60	මුහුදු මාවත	ඊ	6.0
61	පරණ කඩේ පළමු පටුමග	ඊ	6.0
62	එච්.ජී. සිරිසේන මාවත	ඊ	6.0

63	පරණකඩේ දෙවන පටුමග	ඊ	6.0
64	පරණකඩේ තුන්වන පටුමග	ඊ	6.0
65	ශ්‍රී සද්ධානන්ද නාහිමි මාවත	ඊ	6.0
66	ශ්‍රී සද්ධානන්ද නාහිමි මාවත 1 වන අතුරු පාර	ඊ	6.0
67	ශ්‍රී සද්ධානන්ද නාහිමි මාවත 2 වන අතුරු පාර	ඊ	6.0
68	සිරි සෝමානන්ද මාවත	ඊ	6.0
69	රාජකුලවඩන මාවත	ඊ	6.0
70	මහවිදිය පළමු පටුමග	ඊ	6.0
71	මහවිදිය දෙවන පටුමග	ඊ	6.0
72	ජයසූරියවත්ත පළමු පටුමග	ඊ	6.0
73	ජයසූරියවත්ත දෙවන පටුමග	ඊ	6.0
74	උඩකන්දවත්ත පාර	ඊ	6.0
5	අළුත්විදිය පළමු පටුමග	ඊ	6.0
76	අළුත්විදිය පළමු පටුමග අතුරු පාර	ඊ	6.0
77	ලී මෝල පාර	ඊ	6.0
78	කොහුණුගමුව පාර 1 වන අතුරු පාර	ඊ	6.0
79	කොහුණුගමුව පාර 1 වන අතුරු පාරේ අතුරු පාර	ඊ	6.0
80	කොහුණුගමුව පාර 2 වන අතුරු පාර	ඊ	6.0
81	කොහුණුගමුව පාර 2 වන අතුරු පාරේ අතුරු පාර	ඊ	6.0
82	කොහුණුගමුව පාර 3 වන අතුරු පාර	ඊ	6.0
83	කොහුණුගමුව පාර 3 වන අතුරු පාරේ 1 වන අතුරු පාර	ඊ	6.0
84	කොහුණුගමුව පාර 3 වන අතුරු පාරේ 2 වන අතුරු පාර	ඊ	6.0
85	කොහුණුගමුව පාර පාසල් මාවත	ඊ	6.0
86	කොහුණුගමුව පාර 4 වන අතුරු පාර	ඊ	6.0
87	කොහුණුගමුව පාර 4 වන අතුරු පාරේ අතුරු පාර	ඊ	6.0
88	මලපලාව පාර	ඊ	6.0
89	මලපලාව පාර පළමු පටුමග	ඊ	6.0
90	මලපලාව පාර දෙවන පටුමග	ඊ	6.0
91	මලපලාව පාර පළමු පටුමග 1 වන අතුරු පාර	ඊ	6.0
92	මලපලාව පාර දෙවන පටුමග 2 වන අතුරු පාර	ඊ	6.0
93	මලපලාව පාර දෙවන පටුමග 3 වන අතුරු පාර	ඊ	6.0
94	මලපලාව පාර දෙවන පටුමග 4 වන අතුරු පාර	ඊ	6.0
95	අරුෂියා මාවත	ඊ	6.0

96	අරුෂියා මාවත 1 වන අතුරු පාර	ඊ	6.0
97	අරුෂියා මාවත 2 වන අතුරු පාර	ඊ	6.0
98	අරුෂියා මාවත 3 වන අතුරු පාර	ඊ	6.0
99	අරුෂියා මාවත 3 වන අතුරු පාරේ අතුරු පාර	ඊ	6.0
100	අරුෂියා මාවත 4 වන අතුරු පාර	ඊ	6.0
101	අරුෂියා මාවත 5 වන අතුරු පාර	ඊ	6.0
102	අරුෂියා මාවත 6 වන අතුරු පාර	ඊ	6.0
103	පල්ලිය පාර	ඊ	6.0
104	සදාසරණ මාවත	ඊ	6.0
105	සදාසරණ මාවත අතුරු පාර	ඊ	6.0
106	අළුත්විදිය 3 වන පටුමග	ඊ	6.0
107	අළුත්විදිය 4 වන පටුමග	ඊ	6.0
108	අළුත්විදිය 5 වන පටුමග	ඊ	6.0
109	කෝවිලකන්ද පාර	ඊ	6.0
110	කෝවිලකන්ද පාර පළමු පටුමග	ඊ	6.0
111	සමගි මාවත පළමු පටුමග	ඊ	6.0
112	සමගි මාවත බදුර්ලේන්	ඊ	6.0
113	බදුර්ලේන් I.L. මොහොමඩ් මාවත	ඊ	6.0
114	I.L. මොහොමඩ් මාවත අතුරු පාර	ඊ	6.0
115	බදුර්ලේන් 1 වන අතුරු පාර	ඊ	6.0
116	බොරාල පාර හතරවන පටුමග	ඊ	6.0
117	බොරාල පාර හතරවන පටුමග අතුරු පාර	ඊ	6.0
118	බොරාල පාර කම්බිගොඩැල්ල පාර	ඊ	6.0
119	ජීන්නා පාර	ඊ	6.0
120	ජීන්නා පාර පළමු පටුමග	ඊ	6.0
121	වෙලෙන්ගොඩ පාර	ඊ	6.0
122	වෙලෙන්ගොඩ පාර 1 වන අතුරු පාර	ඊ	6.0
123	අර්ථා විද්‍යාලය පාර	ඊ	6.0
124	වටවලගොඩ අද්දර පාර	ඊ	6.0
125	වටවලගොඩ අද්දර පාර අතුරු පාර	ඊ	6.0
126	ඉහළගෙවත්ත පාර	ඊ	6.0
127	ඉහළගෙවත්ත පාර 1 වන අතුරු පාර	ඊ	6.0
128	බොරාල පාර අටවන පටුමග	ඊ	6.0

129	බොරාල පාර නමවන පටුමග	ඊ	6.0
130	කනක්ක පාර	ඊ	6.0
131	රණවිරු මේජර් විරාජ් විමලසූරිය මාවත	ඊ	6.0
132	රණවිරු මේජර් විරාජ් විමලසූරිය මාවත 1 වන අතුරු පාර	ඊ	6.0
133	රණවිරු මේජර් විරාජ් විමලසූරිය මාවත 2 වන අතුරු පාර	ඊ	6.0
134	රණවිරු මේජර් විරාජ් විමලසූරිය මාවත 2 වන අතුරු පාර	ඊ	6.0
135	රණවිරු මේජර් විරාජ් විමලසූරිය මාවත 3 වන අතුරු පාර	ඊ	6.0
136	රණවිරු මේජර් විරාජ් විමලසූරිය මාවත 4 වන අතුරු පාර	ඊ	6.0
137	රණවිරු මේජර් විරාජ් විමලසූරිය මාවත 4වන අතුරු පාර 1 වන අතුරු පාර	ඊ	6.0
138	රණවිරු මේජර් විරාජ් විමලසූරිය මාවත 5 වන අතුරු පාර	ඊ	6.0
139	රණවිරු මේජර් විරාජ් විමලසූරිය මාවත 6 වන අතුරු පාර	ඊ	6.0
140	සීටි ඔෆ් සීටි මාවත	ඊ	6.0
141	අළුත්වත්ත පාර	ඊ	6.0
142	සාරිගෙවත්ත පාර	ඊ	6.0
143	පිටහේනවත්ත පාර	ඊ	6.0
144	එරමුදුගඟවත්ත පාර	ඊ	6.0
145	ගමගේවත්ත පාර	ඊ	6.0
146	පන්සලවත්ත පාර	ඊ	6.0
147	පන්සලවත්ත පාර පළමු පටුමග	ඊ	6.0
148	මාරගඟවත්ත පාර	ඊ	6.0
149	ශ්‍රී සංඝානන්ද මාවත 4 වන පටුමග	ඊ	6.0
150	කුෂ්ඨරාජගලපාර	ඊ	6.0
151	පිංකොරටුව වත්ත පාර	ඊ	6.0
152	පහළගොඩ ඉහළ පාර	ඊ	6.0
153	පළුගඟවත්ත පාර	ඊ	6.0
154	පළුගඟවත්ත පාර පළමු පටුමග	ඊ	6.0
155	පළුගඟවත්ත පාර පළමු පටුමග අතුරු පාර	ඊ	6.0
156	පළුගඟවත්ත පාර පළමු පටුමග අතුරු පාර 1වන අතුරු පාර	ඊ	6.0
157	මහවෙල පාර	ඊ	6.0
158	මහවෙල පාර 1 වන අතුරු පාර	ඊ	6.0
159	මහවෙල පාර 2 වන අතුරු පාර	ඊ	6.0
160	ගොඩඉහළ පාර	ඊ	6.0

161	ගොඩඉහළ පාර අතුරු පාර	ඊ	6.0
162	බරණසුරියවත්ත පාර	ඊ	6.0
163	බටලන්දවත්ත පාර	ඊ	6.0
164	බටවල - පාතේගම පාර	ඊ	6.0
165	බටවල - පාතේගම පාර 1 වන පටුමග	ඊ	6.0
166	බටවල - පාතේගම පාර 2 වන පටුමග	ඊ	6.0
167	බටවල කොලනිය පාර	ඊ	6.0
168	බටවල කොලනිය පාර 1 වන පටුමග	ඊ	6.0
169	බටවල කොලනිය පාර 2 වන පටුමග	ඊ	6.0
170	පැණිදොඩම්වත්ත පාර	ඊ	6.0
171	පැණිදොඩම්වත්ත පාර පළමු පටුමග	ඊ	6.0
172	පැණිදොඩම්වත්ත පාර දෙවන පටුමග	ඊ	6.0
173	පැණිදොඩම්වත්ත පාර දෙවන පටුමග 1 වන අතුරු පාර	ඊ	6.0
174	ශ්‍රී විජයාරාම පාර	ඊ	6.0
175	ශ්‍රී විජයාරාම පාර පළමු පටුමග	ඊ	6.0
176	ශ්‍රී විජයාරාම පාර දෙවන පටුමග	ඊ	6.0
177	මාහේන පාර පළමු පටුමග	ඊ	6.0
178	මාහේන පාර දෙවන පටුමග	ඊ	6.0
179	මාහේන පාර තෙවන පටුමග	ඊ	6.0
180	මාහේන පාර හතරවන පටුමග	ඊ	6.0
181	මාහේන පාර පස්වන පටුමග	ඊ	6.0
182	මාහේන පාර හයවන පටුමග	ඊ	6.0
183	මාහේන පාර හයවන පටුමග (අළුත්වත්ත පාර)	ඊ	6.0
184	මාහේන පාර හයවන පටුමග 1 වන අතුරු පාර	ඊ	6.0
185	මාහේන පාර හයවන පටුමග 2 වන අතුරු පාර	ඊ	6.0
186	බෝට්ටු යාඩ් පාර අතුරු පාර	ඊ	6.0
187	මහ නැවියා පාර	ඊ	6.0
188	මහනැවියා පාර 1 වන පටුමග	ඊ	6.0
189	ශ්‍රී පියරතන නාහිමි මාවත	ඊ	6.0
190	ශ්‍රී පියරතන නාහිමි මාවත 1 වන අතුරු පාර	ඊ	6.0
191	ශ්‍රී පියරතන නාහිමි මාවත 2 වන අතුරු පාර	ඊ	6.0
192	පිටිදූව පාර 1 වන අතුරු පාර	ඊ	6.0
193	පිටිදූව පාර 2 වන අතුරු පාර	ඊ	6.0

194	ශ්‍රී සෝමනීම් මාවත	ඊ	6.0
195	රබිනෙල්ගෙ වත්ත පාර	ඊ	6.0
196	මහනැවියා උයන පාර 1	ඊ	6.0
197	මහනැවියා උයන පාර 2	ඊ	6.0
198	මහනැවියා උයන පාර 2 අතුරු පාර	ඊ	6.0
199	කුරුඳුවත්ත පළමු පටුමග	ඊ	6.0
200	කුරුඳුවත්ත පළමු පටුමග 1 වන අතුරු පාර	ඊ	6.0
201	කුරුඳුවත්ත පළමු පටුමග 2 වන අතුරු පාර	ඊ	6.0
202	කුරුඳුවත්ත දෙවන පටුමග	ඊ	6.0
203	කුරුඳුවත්ත තෙවන පටුමග	ඊ	6.0
204	කණුකැටියවත්ත පාර	ඊ	6.0
205	ජිනේන්ද්‍රාරාම මාවත	ඊ	6.0
206	ජිනේන්ද්‍රාරාම මාවත අතුරු පාර	ඊ	6.0
207	ජිනේන්ද්‍රාරාම මාවත පළමු පටුමග	ඊ	6.0
208	ජිනේන්ද්‍රාරාම මාවත පළමු පටුමග අතුරු පාර 1	ඊ	6.0
209	ජිනේන්ද්‍රාරාම මාවත දෙවන පටුමග	ඊ	6.0
210	ජිනේන්ද්‍රාරාම මාවත තෙවන පටුමග	ඊ	6.0
211	රබිනෙල්ගෙවත්ත පාර පළමු පටුමග	ඊ	6.0
212	රණවිරු සැරයන් ලයනල් මාවත	ඊ	6.0
213	ශ්‍රීන් ගාර්ඩින් මාවත	ඊ	6.0
214	රබිනෙල්ගෙවත්ත පාර දෙවන පටුමග	ඊ	6.0
215	රබිනෙල්ගෙවත්ත පාර දෙවන පටුමග අතුරු පාර	ඊ	6.0
216	රබිනෙල්ගෙවත්ත පාර දෙවන පටුමග අතුරු පාර 1 වන අතුරු පාර	ඊ	6.0
217	ජයරළපුර පාර	ඊ	6.0
218	ජයරළපුර පාර පළමු පටුමග	ඊ	6.0
219	ජයරළපුර පාර දෙවන පටුමග	ඊ	6.0
220	ජයරළපුර පාර තෙවන පටුමග	ඊ	6.0
221	ජයරළපුර පාර හතරවන පටුමග	ඊ	6.0
222	රබිනෙල්ගෙවත්ත පාර ද තෙවන පටුමග	ඊ	6.0
223	රබිනෙල්ගෙවත්ත පාර ද තෙවන පටුමග 1 වන පටුමග	ඊ	6.0
224	රබිනෙල්ගෙවත්ත පාර ද තෙවන පටුමග 2 වන පටුමග	ඊ	6.0
225	රබිනෙල්ගෙවත්ත පාර ද තෙවන පටුමග 3 වන පටුමග	ඊ	6.0

226	රබිනෙල්ගෙවත්ත පාර ද තෙවන පටුමග 3 වන පටුමග අතුරු පාර	ඊ	6.0
227	රබිනෙල්ගෙවත්ත පාර ද තෙවන පටුමග 4 වන පටුමග	ඊ	6.0
228	රබිනෙල්ගෙවත්ත පාර ද තෙවන පටුමග 5 වන පටුමග	ඊ	6.0
229	සෙත්පති මොන්ටේගු ජයවික්‍රම මාවත	ඊ	6.0
230	පරණ ගාලු පාර පළමු පටුමග	ඊ	6.0
231	පැලෑන පොල්වත්ත පාර අතුරු පාර	ඊ	6.0
232	විජය කුමාරතුංග මාවත	ඊ	6.0
233	විජය කුමාරතුංග මාවත අතුරු පාර	ඊ	6.0
234	පරණ ගාලු පාර පළවෙනි හරස් පාර	ඊ	6.0
235	ආවාස පාර	ඊ	6.0
236	ආවාස පාර 1 වන අතුරු පාර	ඊ	6.0
237	ආවාස පාර 2 වන අතුරු පාර	ඊ	6.0
238	පරණ ගාලු පාර දෙවන පටුමග	ඊ	6.0
239	පරණ ගාලු පාර තෙවන පටුමග	ඊ	6.0
240	පරණ ගාලු පාර හතරවන පටුමග	ඊ	6.0
241	සමරවීර පෙදෙස පළමු පටුමග	ඊ	6.0
242	මැද මාවත	ඊ	6.0
243	මැද මාවත අතුරු පාර	ඊ	6.0
244	දුම්රියපොල පාර	ඊ	6.0
245	අභිමානගම ආදර්ශ ගම්මානය පාර	ඊ	6.0
246	අභිමානගම ආදර්ශ ගම්මානය පාර පළමු පටුමග	ඊ	6.0
247	අභිමානගම ආදර්ශ ගම්මානය පාර දෙවන පටුමග	ඊ	6.0
248	අභිමානගම ආදර්ශ ගම්මානය පාර තෙවන පටුමග	ඊ	6.0
249	අභිමානගම ආදර්ශ ගම්මානය පාර හතරවන පටුමග	ඊ	6.0
250	අභිමානගම ආදර්ශ ගම්මානය පාර පස්වන පටුමග	ඊ	6.0
251	අභිමානගම ආදර්ශ ගම්මානය පාර හයවන පටුමග	ඊ	6.0
252	අභිමානගම ආදර්ශ ගම්මානය පාර හයවන පටුමග අතුරු පාර	ඊ	6.0
253	කැටකුරේ පාර	ඊ	6.0
254	හයිලන්ඩ් විලා පාර	ඊ	6.0
255	දොළහේනවත්ත පාර	ඊ	6.0
256	දොළහේනවත්ත පාර අතුරු පාර	ඊ	6.0
257	හත්බෝධිගම පාර	ඊ	6.0

258	මහනැවියා පාර 02	ඊ	6.0
259	ජෝතිකොරටුව පාර 01	ඊ	6.0
260	ජෝතිකොරටුව පාර 02	ඊ	6.0
261	ජෝතිකොරටුව පාර 02 අතුරු පාර	ඊ	6.0
262	බණ්ඩරවත්ත පාර	ඊ	6.0
263	බණ්ඩරවත්ත පාර පළමු පටුමග	ඊ	6.0
264	බණ්ඩරවත්ත පාර පළමු පටුමග අතුරු පාර	ඊ	6.0
265	බණ්ඩරවත්ත පාර පළමු පටුමග අතුරු පාර 1 වන අතුරු පාර	ඊ	6.0
266	බණ්ඩරවත්ත පාර පළමු පටුමග අතුරු පාර 2 වන අතුරු පාර	ඊ	6.0
267	බණ්ඩරවත්ත පාර දෙවන පටුමග	ඊ	6.0
268	බණ්ඩරවත්ත පාර දෙවන පටුමග අතුරු පාර 01	ඊ	6.0
269	බණ්ඩරවත්ත පාර දෙවන පටුමග අතුරු පාර 02	ඊ	6.0
270	බණ්ඩරවත්ත පාර තෙවන පටුමග	ඊ	6.0
271	බණ්ඩරවත්ත පාර හතරවන පටුමග	ඊ	6.0
272	රටකපුගහවත්ත පාර	ඊ	6.0
273	නාරා ආයතනය පාර අතුරු පාර	ඊ	6.0
274	බණ්ඩරවත්ත පාර පළමු අතුරු පාර	ඊ	6.0
275	බණ්ඩරවත්ත පාර දෙවන අතුරු පාර	ඊ	6.0
276	කළුකන්දවත්ත පාර	ඊ	6.0
277	හේනවත්ත පාර	ඊ	6.0
278	පන්සලවත්ත පාර 01	ඊ	6.0
279	පන්සලවත්ත පාර 02	ඊ	6.0
280	ගල්ගෙඩිගහවත්ත පාර	ඊ	6.0
281	ගල්ගෙඩිගහවත්ත අතුරු පාර	ඊ	6.0
282	ජනතා විමුක්ති පෙරමුණ කාර්යාලයට යන පාර	ඊ	6.0
283	සමරවීර පටුමග	ඊ	6.0
284	සමරවීර පටුමග 1 වන අතුරු පාර	ඊ	6.0
285	සමරවීර පටුමග 2 වන අතුරු පාර	ඊ	6.0
286	සමරවීර පටුමග 3 වන අතුරු පාර	ඊ	6.0
287	පැලෑන ගංගාරාම පාර	ඊ	6.0

මීටර් 7.0 පළල මාර්ග

අනු අංකය	මාර්ගයේ නම	වර්ගය	මාර්ගයේ පළල (මීටර්)
288	බණ්ඩාරනායක මාවත 1 වන අතුරු පාර	ඊ	7.0
289	බණ්ඩාරනායක මාවත 2 වන අතුරු පාර	ඊ	7.0
290	බණ්ඩාරනායක මාවත 2 වන අතුරු පාර 1 වන අතුරු පාර	ඊ	7.0
291	බණ්ඩාරනායක මාවත 2 වන අතුරු පාර 2 වන අතුරු පාර	ඊ	7.0
292	රෝහල පාර	ඊ	7.0
293	රෝහල පාර 1 වන අතුරු පාර	ඊ	7.0
294	සී ලයින් නිවාස සංකීර්ණය මාවත	ඊ	7.0
295	බණ්ඩාරනායක මාවත 3 වන අතුරු පාර	ඊ	7.0
296	බණ්ඩාරනායක මාවත 6 වන අතුරු පාර	ඊ	7.0
297	බණ්ඩාරනායක මාවත 7 වන අතුරු පාර	ඊ	7.0
298	බණ්ඩාරනායක මාවත 8 වන අතුරු පාර(විජයරත්නේන පාර)	ඊ	7.0
299	ගල් මුල්ල පාර	ඊ	7.0
300	ගල්මුල්ල පාර අතුරු පාර	ඊ	7.0
301	හෙට්ටිච්චිය දෙවන පටුම 1 වන අතුරු පාර	ඊ	7.0
302	හෙට්ටිච්චිය දෙවන පටුම 2 වන අතුරු පාර	ඊ	7.0
303	හෙට්ටිච්චිය දෙවන පටුම 3 වන අතුරු පාර	ඊ	7.0
304	පොම්පවත්ත පාර	ඊ	7.0
305	සිරිකතපුර පළමු පටුම	ඊ	7.0
306	සිරිකතපුර දෙවන පටුම	ඊ	7.0
307	සිරිකතපුර දෙවන පටුම 1 වන අතුරු පාර	ඊ	7.0
308	කොහුණුගමුව පාර	ඊ	7.0
309	බොරාල පාර පළමු පටුම	ඊ	7.0
310	බොරාල පාර දෙවන පටුම	ඊ	7.0
311	බොරාල පාර තෙවන පටුම	ඊ	7.0
312	බොරාල පාර සමගි මාවත	ඊ	7.0
313	පොල්කඳන්ඇළ පාර	ඊ	7.0
314	පොල්කඳන්ඇළ පාර පළමු පටුම	ඊ	7.0
315	පොල්කඳන්ඇළ පාර දෙවන පටුම	ඊ	7.0
316	පිට්ටුව පාර	ඊ	7.0
317	පැලෑන පොල්වත්ත පාර	ඊ	7.0

318	කළුකන්ද පාර	ඊ	7.0
319	නාරා ආයතනය පාර	ඊ	7.0
320	බටකැටිය පාර	ඊ	7.0
321	බටකැටිය පාර 1 වන අතුරු පාර	ඊ	7.0
322	බටකැටිය පාර 2 වන අතුරු පාර	ඊ	7.0
323	මහනැවියා පාර	ඊ	7.0
324	ගංගාරාම පාර පළමු පටුමග	ඊ	7.0
325	ගංගාරාම පාර පළමු පටුමග අතුරු පාර	ඊ	7.0
326	ගංගාරාම පාර දෙවන පටුමග	ඊ	7.0
327	ගංගාරාම පාර තෙවන පටුමග	ඊ	7.0
328	ගංගාරාම පාර හතරවන පටුමග	ඊ	7.0
329	ගංගාරාම පාර පස්වන පටුමග	ඊ	7.0
330	ගංගාරාම පාර පස්වන පටුමග 1 වන අතුරු පාර	ඊ	7.0

සටහන : ඉහත ලේඛණයට ඇතුළත් නොවන අනෙකුත් පොදු මාර්ග/පටු මංමාවත් සඳහා ගොඩනැගිලි සීමාව මාර්ග මධ්‍යයේ සිට දෙපසට මීටර් 6.0 ක් ලෙස බල පැවැත්වේ.

වැලිගම නගර සභා බල ප්‍රදේශය - මුහුදු වෙරළ හා අභ්‍යන්තර ජල මාර්ග සඳහා රක්ෂිත සීමා

අනු අංකය	මුහුදු වෙරළ / ජල මාර්ගය	රක්ෂිත සීමා (මීටර්)	විශේෂ සටහන්
01	කප්පරතොට සිට වල්ලිවල නැගෙනහිර කොට්ඨාශය දක්වා වෙරළ තීරය	35.0	මධ්‍ය වඩදිය සීමාවේ සිට භූමිය දෙසට
02	වල්ලිවල නැගෙනහිර සිට පැලෑන බටහිර දක්වා	60.0	මධ්‍ය වඩදිය සීමාවේ සිට භූමිය දෙසට
03	පොල්වත්ත ගඟ	10.0	ගඟ ඉම සිට දෙපසට
04	කප්පරතොට කලපුව	කලපු ඇළ සීමාවේදී ඇළ ඉම සිට සහ කලපු ඉම සිට වගුරු බිම් නොමැති ප්‍රදේශයේදී මීටර් 4.5 ක් දක්වා ද, අනිකුත් ප්‍රදේශයේ දී කලපු සීමාවට අයත් සියළුම වගුරු බිම් ද කලපු රක්ෂිතය වේ.	
05	යාංඕඩේ ඇළ	3.0	ඇළ ඉම සිට
06	පොල් කදන් ඇළ	3.0	ඇළ ඉම සිට
07	පොල් කදන් කැපු ඇළ	3.0	ඇළ ඉම සිට
08	පුංචි ඇළ	3.0	ඇළ ඉම සිට
09	ගුඩි ෂෙඩ් ඇළ	3.0	ඇළ ඉම සිට
10	අග්‍ර බෝධි ඇළ	3.0	ඇළ ඉම සිට
11	දිසාවගේ ඇළ	6.0	ඇළ ඉම සිට

රථවාහන නතර කිරීම හා රථවාහන පාලනය

1. (අ) අධිකාරියේ සැලසුම් කමිටුව මගින් නියම කරන ලද වාහන නතර කිරීමේ හා වාහන ගමනාගමන පාලන වැඩපිළිවෙල සම්බන්ධ රෙගුලාසිවලට අනුකූලව කටයුතු කළ යුතුය.
2. (i) සංවර්ධන කාර්යයක් කරගෙන යාම සඳහා අවසරපත්‍රයක් ලබාගැනීමේ පරමාර්ථයෙන් අයදුම්පත්‍රය සමඟ ඉදිරිපත් කරනු ලබන සෑම සැලැස්මක් මගින්ම ගොඩනැගිලි තැනුම්පොල තුළම හෝ අධිකාරියට පිළිගත හැකි ස්ථානයක අවශ්‍ය වාහන නතර කිරීමේ ඉඩකඩ සංඛ්‍යාව මෙම 10 වන උපලේඛණයේ නියෝගයට අනුකූලව විය යුතුය.
 - (ii) ඉහත (i) හි සඳහන් පරිදි වාහන නතර කිරීමේ ඉඩකඩ සැපයීම ප්‍රායෝගික නොවන අවස්ථාවලදී සැලසුම් කමිටුව තීරණය කරන පරිදි මෙහි 5 වන උපලේඛණයේ සඳහන් ආකාරයෙන් සේවා ගාස්තු අය කළයුතුය.
 - (iii) වාහන නතර කිරීමේ සමස්ථ සංඛ්‍යාව 10 ඉක්මවන සෑම සංවර්ධන කාර්යයකදීම ඉහත සඳහන් අවශ්‍යතාවෙන් ½ කට සමානව යතුරුපැදි හා පාපැදි නතර කිරීමේ ඉඩකඩද සැපයිය යුතුය.
 - (iv) එක් එක් වර්ගය සඳහා වන වාහන නතර කිරීමේ කුට්ටිවල අවම සැලසුම් මානයන් මෙසේය.

වාහන වර්ගය	මඩුවේ පළල (මීටර්) කෝණිකව නතර කිරීම හෝ සමාන්තරව නතර කිරීම	මඩුවේ දිග (මීටර්) කෝණිකව නතර කිරීම	මඩුවේ දිග (මීටර්) සමාන්තරව නතර කිරීම
සම්මත මෝටර් කාර් සමානකයන්	2.4	4.8	5.5
ද්වී හෝ ත්‍රී රෝද රථ	2.1	2.4	2.5
පාපැදි	0.6	2.25	2.25
වාණිජ (ද්වී අකර)	3.6	10.0	12.0
වාණිජ (බහු අකර)	3.6	18.0	20.0

(v) පරතර ඉඩකඩවල අවම පළල පහත සඳහන් අවශ්‍යතාවයන්ට අනුකූල විය යුතුය.

වාහන කෝණිකව නතර කිරීමේ අංශකය	තනි දිසා වාහන ගමනාගමනය තනි පැති නැවතුම් සීමාව (මීටර්)	තනි දිසා වාහන ගමනාගමනය දෙපැති නැවතුම් සීමාව (මීටර්)	දෙපැති වාහන ගමනාගමනය (මීටර්)
අංශක 00 සමාන්තර	3.6	3.6	6.0
අංශක 30 කෝණික	3.6	4.2	6.0
අංශක 45 කෝණික	4.2	4.8	6.2
අංශක 60 කෝණික	4.8	4.8	6.6
අංශක 90 කෝණික	6.0	6.4	7.2

(vi) ගෘහස්ථ වාහන නතර කිරීමේ පෙදෙසකට ඇති ප්‍රවේශයේ පළල ඇතුළුවීමේ හා පිටවීමේ මාර්ග වෙන් වෙන්ම සපයා ඇත්නම්, සියළු පියමං සහ වෙනත් අවහිරතා අතහැර මීටර් 3 කට නොඅඩු විය යුතුය. එහෙත් ඇතුළුවීමේ හා පිටවීමේ මාර්ග එකටම සපයනු ලැබ මධ්‍ය බාධාවකින් තොරනම්, එම පළල මීටර් 5.5 කට අඩු නොවිය යුතුය. ව්‍යාපාරික වාහන නතර කිරීමේ ප්‍රදේශයේ පළල පිළිවෙලින් මීටර් 4.5 හා 6.0 විය යුතුය.

(vii) වාහන නතර කිරීමේ ප්‍රදේශ තුනකට වැඩි සංඛ්‍යාවක් සැපයිය යුතු ගොඩනැගිලිවල සියළුම වර්ගයේ වාහන ආපසු හැරවීමට හැකි පහසුකම් පරිශ්‍රය තුළ සපයා තිබිය යුතුය. විදියකින් තැනුම්පළට හෝ තැනුම්පළින් විදියකට පසුපසට පැදවීමට ඉඩදෙනු නොලැබේ.

(viii) මීටර් 10 කට අඩු මාර්ග මුහුණතක් ඇති මීටර් 40 කට අඩු ගැඹුරක් සහිත ගොඩනැගිලි ස්ථානයන්හි වාහන නතර කිරීමේ ප්‍රදේශයට ඇති ධාවන මාර්ගයේ පළල පහත සඳහන් කරුණුවලට යටත්ව මීටර් 3 කට අඩු කළ හැකිය.

(අ) එබඳු ධාවන මාර්ගය දිගේ අධිකාරියට පිළිගත හැකි ලෙස හා අවශ්‍ය ප්‍රමාණයට වාහන මාරුවීමට ඉඩකඩ සැපයීම.

(ආ) එබඳු සංවර්ධනයක වාහන නතර කිරීමේ ඉඩකඩ අවශ්‍යතාවය 10 කට නොඉක්මවිය යුතුය.

- (ix) යම් වාහන නතර කිරීමේ ප්‍රදේශයකට ඇති ඇතුල්වීමේ හෝ පිටවීමේ විවරස්ථානයක් හරහා යම් පැති පියමගක් විහිදෙන්නේ නම්, ආබාධිත තැනැත්තන් පිළිබඳව විශේෂ සැලකිල්ලක් දක්වමින් පදිකයන්ට ගමන් කිරීම සඳහා ඉවුරු කැටිවලට හෝ පැති පියමගෙහි යම් කොටසකට සංවර්ධකයන්ගේ වියදමින් යම් වෙනස් කිරීම් අධිකාරිය විසින් නිශ්චිත කොට දැක්විය යුතුය. මෙම මගී මාරු සමාන ඵ්වැනි විවරස්ථාන හරහාද පවත්වාගෙන යන ලෙසටද අධිකාරිය විසින් විශේෂයෙන් නියම කළ හැකිය.
- (x) විදියකට ඇතුල්වීමේදී, ඉන් පිටවීමේදී පහත සඳහන් වගුවෙහි නිශ්චිතව සඳහන් ප්‍රමාණය ඇතුළත හා පිටත හැරවුම් අර්ධ විෂ්කම්භය සැපයිය යුතුය.

	මගී ප්‍රවාහන කාරකය	ද්වී අකර වාණිජ වාහන	බහු අකර වාණිජ වාහන
ඇතුළත හැරවුම් අර්ධ විෂ්කම්භය (මීටර්)	7.3	12.8	13.8
පිටත හැරවුම් අර්ධ විෂ්කම්භය (මීටර්)	4.7	8.7	6.9

- (xi) ඉහත සඳහන් පරිදි අවම හැරවුම් අර්ධ විෂ්කම්භය සංවර්ධන කාර්යයක් සඳහා සැපයිය නොහැකි බව සතුටුදායක අන්දමින් අධිකාරිය වෙත ඔප්පු කළ හැකි අවස්ථාවක පළල මීටර් 3 කට නොඅඩු පළලකින් යුත් අතිරේක සම්බන්ධතා පටුමගක් එබඳු ඇතුල්වීමේ / සහ / හෝ පිටවීමේ මාර්ගයට ආබද්ධ කර සැපයිය යුතුය. එබඳු පටු මාර්ග සැලසුම් කළයුත්තේ විටීයට ඇතිවන බලපෑම් අවම කරමින් නිදහස් වාහන ගමනාගමනය සහතික වන පරිදිවේ. මෙය අධිකාරියේ සැලසුම්කරණ කමිටුව විසින් අනුමත කළ යුතුය.
- (xii) බෑවුම් මං සඳහා බෑවුම්වල උපරිම ඇලකරය 1:8 ට වඩා වැඩි නොවිය යුතුය. බෑවුම් මං ඇති අවස්ථාවලදී ඉඩම් කට්ටියේ මායිමත් බෑවුමත් අතර මීටර් 6.0 කට නොඅඩු දිගකින් යුත් සමතලා ඉඩක් සැපයිය යුතුය.
- (xiii) ඇතුළුවීම සහ පිටවීම වෙන වෙනම සපයා ඇත්නම්, පියමං සියල්ල සහ වෙනත් අවහිරතා අත්හැරි කළ බෑවුම් මංවල පළල මීටර් 3.0 කට නොඅඩු විය යුතුයි. එහෙත් ඇතුළුවීම සහ පිටවීම එකටම සපයනු ලබන්නේ නම් මෙම උපලේඛණයේ (vi) හි සඳහන් අවස්ථාවලදී මිස මධ්‍යවර්ති විභජකයකින් තොර නම්, එය මීටර් 6 ක් විය යුතුය.
- (xiv) මීටර් 2.1 ක අවම උසක් බෑවුම් මංවල හා බහු මහල් රථවාහන නැවතුම් ස්ථානවල තිබිය යුතුය.

- (xv) මාර්ග බාධක ආරක්ෂක කුටි සහ වාහන නතර කිරීම පාලනය කිරීමේ උපක්‍රම හා ආරෝහකයන් වැනිදෑ පාර අද්දර සිට එබඳු බාධක දක්වා අවම වශයෙන් මීටර් 6 ක පරතර තුළ නොපිහිටිය යුතුය. වාහන නතර කිරීමේ එක් එක් මඩු 25 ක් හෝ ඒවායින් කොටසක් සඳහා සමස්ථ පරතර දුර මීටර් 6 කින් වැඩි කළයුතුය. මෙය එකම පටුමකට හෝ පටුමට බහු සංඛ්‍යාවකට සැපයිය හැකිය.
 - (xvi) වාහන බර මැනීමේ ප්‍රදේශය වීථි අද්දර සිට මීටර් 20 ක අවම පරතර දුරක් තුළ නොපිහිටිය යුතුය. වාණිජ වාහන නතර කිරීමේ එක් එක් කුටි 15 හෝ එහි කොටසක් සඳහා සමස්ථ පරතර දුර මීටර් 15 කින් වැඩි කළයුතුය. මෙය එකම පටුමකට හෝ පටුමට බහු සංඛ්‍යාවකට සැපයිය හැකිය.
 - (xvii) වාහන නතර කිරීමේ ප්‍රදේශය සඳහා වන බැවුම් පොළොව සම්බන්ධයෙන් වූ විට 1:20 අනුපාතය නොඉක්මවිය යුතුය.
 - (xviii) වාණිජ වාහන සඳහා වන නතර කිරීමේ ප්‍රදේශයකට ඇතුළුවීමට හෝ ඉන් පිටවීමට තම පිටවීමේ හෝ ඇතුළුවීමේ විවර සලසා ඇති විවර තනි මං වීථියකදී නම්, එහි පරතර පළල මීටර් 4.5 ක්ද, දෙමං වීථියකදී නම්, මීටර් 6.5 ක්ද වන අවස්ථාවක එසේ ඇතුළුවීම හෝ පිටවීම සඳහා ඉඩදෙනු නොලැබේ.
3. (i) මාර්ගයට මුහුණලා ඇති පළල මීටර් 12.0 ට අඩු ස්ථාන සඳහා සැපයිය යුත්තේ එක් ඇතුළුවීමේ හා පිටවීමේ ස්ථානයක් පමණි.
 - (ii) පදිංචිය සඳහා වන සංවර්ධන කාර්යයක් සම්බන්ධයෙන් වූ විට ස්ථානය තුළ ඇති වාහන නතර කිරීමේ අවශ්‍යතාව නතර කිරීමේ මඩු 100 ඉක්මවන කල්හි හා නේවාසික නොවන සංවර්ධන කාර්යයක් සම්බන්ධයෙන් එම අවශ්‍යතාව නතර කිරීමේ මඩු 50 ක් වන කල්හි අවස්ථානුකූලව අවශ්‍ය වන වාහන ගමනාගමනය ඒකාබද්ධවීමේ අමතර පටුමට හෝ වාහන රඳවා තබන ඉඩ සැපයිය යුත්තේ වාහන ගමනාගමන සැලසුම්කරණ කමිටුව විසින් නිර්දේශ කර ඇති පරිදි වාහනවල නිදහස් ධාවනයට ඇතිවන බලපෑම අවම වන පරිදිය.
4. පදිංචිය පිණිස නොවන පාවිච්චියක් සම්බන්ධයෙන් වූ විට නතර කිරීමේ මඩු 60 කට වැඩි සංඛ්‍යාවක්ද, පදිංචිය පිණිස නැතහොත් මිශ්‍රිත සංවර්ධනය අනුපාතික සංයෝජනයක් සම්බන්ධයෙන් වූ විට කුටි 120 ක්ද සැපයීම අවශ්‍ය වන අවස්ථාව අධිකාරිය විසින් වාහන ගමනාගමන බලපෑම් අධ්‍යයනයේ තීරණ අනුව යෝජිත සංවර්ධනය හේතුකොට ගෙන වැඩි වන ගමනාගමන කටයුතු නිසා එවැන්නක් අවශ්‍ය බව සනාථ වී ඇත්නම්, එවැනි වාර්තාවක නිර්දේශ කර ඇති නිශ්චිත වාහන ගමනාගමන පාලන කටයුතුවල වැඩිදියුණු කිරීම සඳහා වන පිරිවැය සංවර්ධකයා විසින් දරනු ලැබීමට අධිකාරිය කටයුතු සැලැස්විය යුතුය.
 5. අනුමත සංවර්ධනය සඳහා අවසරදී ඇති අනුමත රථ නැවැත්වීමේ සහ රථවාහන ගමනාගමන පාලන නියමයන්ට වෙන්ව කටයුතු කරන බවට සැක කරන යම් ගොඩනැගිල්ලකට ඇතුළුවී පරීක්ෂා කරන ලෙස අධිකාරිය විසින් පොලිසියෙන් ඉල්ලා සිටිය හැකිය.
 6. අනුමත සංවර්ධනය සඳහා අවසරදී ඇති අනුමත රථ නැවැත්වීමේ හැර වෙනත් යම් කටයුත්තකට යොදා ඇතැයි දැනගනු ලබන අවස්ථාවක අනුමත රථ නැවැත්වීමේ ඉඩකඩ ප්‍රමාණයන්ගෙන් අඩුවී ඇති එක් එක් රථ

නැවැත්වීමේ ඉඩකඩ සඳහා මාසයකට රු. 20,000/- ක සේවා ගාස්තුවක් අධිකාරියට අයකළ යුතුය. එම ගාස්තු ඒ කාර්ය සඳහා යොදාගෙන ඇති ඉඩ ප්‍රමාණය සංවර්ධන අවසර පත්‍රයේ අනුමත කර ඇති පරිදි වාහන නැවැත්වීමේ ඉඩකඩ බවට නැවත පත් කෙරෙන තෙක් දිගටම අය කළයුතුය.

7. “ප්‍රතිබිම්බිත වීදුරු” හෝ වෙනත් පරාවර්තන ද්‍රව්‍යයක් ප්‍රසිද්ධ වීථියකට මුහුණලා සිටින සේ යම් ගොඩනැගිල්ලක බිම් මහලට පළමු හෝ දෙවන මහල්වලට සවි නොකළ යුතුය.

8. අධිකාරිය විසින් වාහන සීමා කරන ලද ප්‍රදේශයක් ලෙස ප්‍රකාශයට පත් කරනු ලැබ ඇති වීථි හෝ ප්‍රදේශ ඇතුළත් වන යම් ප්‍රදේශයක හෝ වීථියක සංවර්ධනය පිණිස උපරිම වාහන නතර කිරීමේ ඉඩකඩ කවරේදැයි නිශ්චිත වශයෙන් වෙන් කොට දැන්වීමට අධිකාරියට පුළුවන.

9. (i) වීථිය හෝ ප්‍රදේශය වාහන නතර කිරීමේ ප්‍රදේශයක් ලෙස ප්‍රකාශයට පත් කරනු ලැබීමෙන් පසුව යම් පවත්නා සංවර්ධනයක් තුළ ඇති ප්‍රයෝජනයට ගත් සෑම වාහන නතර කිරීමේ මඩුවක් සඳහා වන වාර්ෂික සේවා ගාස්තුව අධිකාරිය විසින් තීරණය කොට අය කරනු ලැබේ.

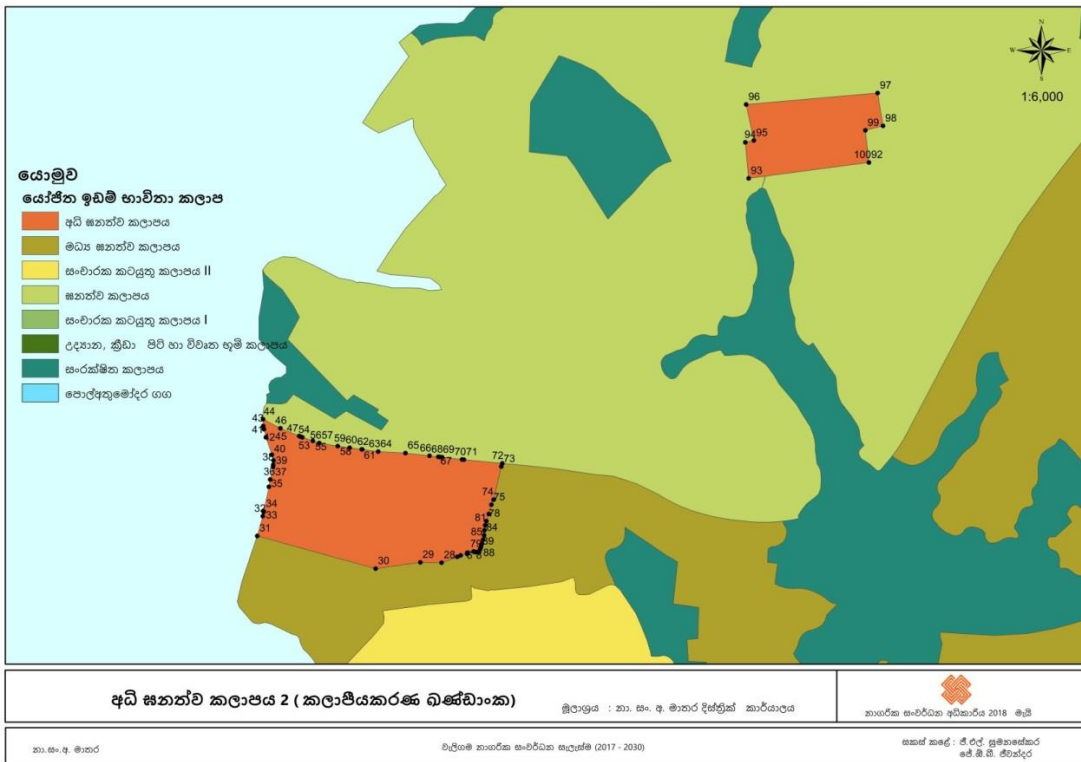
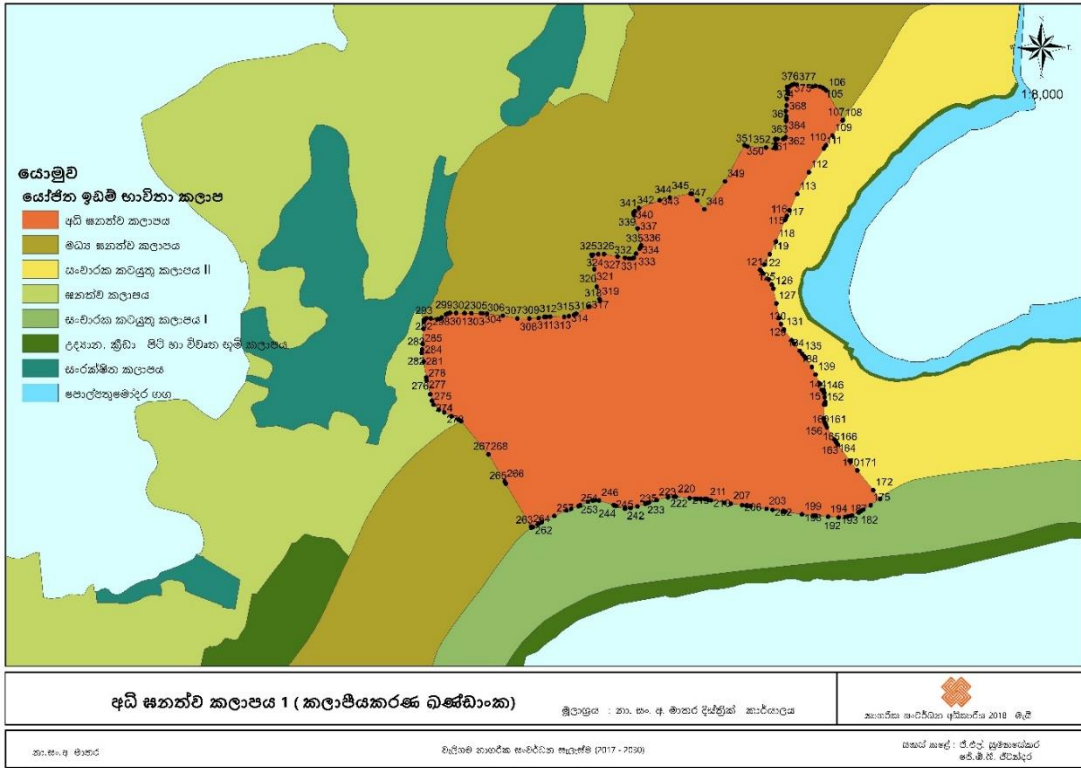
(ii) වෙනත් යම් නියමය කුමක් සඳහන්ව තිබුණද සැලසුම් කමිටුවේ ලිඛිත නිර්දේශ මත අධිකාරිය විසින්,

(අ) පරිශ්‍රය තුළ එවැනි වැඩ සඳහා අවශ්‍ය වාහන නතර කිරීමේ මඩු නොසපයන හෝ සපයන ලද එවැනි ඉඩකඩ තත් කාර්යය සඳහා ප්‍රයෝජනයට නොගෙන යම් ජාතික මහා මාර්ගයක හෝ එහි කොටසක වාහන අපත්වැඩියාව හෝ ඔපවත් කිරීම කරගෙන යන හෝ

(ආ) සැලසුම් කමිටුවේ මතය අනුව වාහන ගමනාගමනයට අහිතකර බලපෑම් ඇති කරන වෙනත් වෘත්තීයක් හෝ ව්‍යාපාරයක් කරගෙන යන යම් සංවර්ධන දේපළ අයිතිකරුවන්ට එකී කටයුතු නිවැරදි කරන ලෙස දැන්වීමක් කළ හැකිය.

මායිම (බණ්ඩාංක)

අධි ඝනත්ව කලාපය - කලාපීයකරණ සීමා මායිම් x-y බණ්ඩාංක



අනු: X	Y				
0	80.40850	5.96186	26	80.40820	5.96180
1	80.40850	5.96186	27	80.40820	5.96178
2	80.40850	5.96185	28	80.40800	5.96169
3	80.40850	5.96185	29	80.40760	5.96170
4	80.40850	5.96185	30	80.40700	5.96161
5	80.40850	5.96185	31	80.40530	5.96209
6	80.40840	5.96185	32	80.40530	5.96238
7	80.40840	5.96186	33	80.40530	5.96245
8	80.40840	5.96186	34	80.40530	5.96245
9	80.40840	5.96186	35	80.40540	5.96282
10	80.40840	5.96186	36	80.40540	5.96293
11	80.40840	5.96186	37	80.40550	5.96311
12	80.40830	5.96184	38	80.40550	5.96314
13	80.40830	5.96184	39	80.40550	5.96321
14	80.40830	5.96184	40	80.40550	5.96329
15	80.40830	5.96184	41	80.40540	5.96355
16	80.40830	5.96184	42	80.40530	5.96367
17	80.40830	5.96184	43	80.40530	5.96372
18	80.40830	5.96184	44	80.40530	5.96382
19	80.40830	5.96183	45	80.40560	5.96369
20	80.40830	5.96183	46	80.40560	5.96368
21	80.40830	5.96183	47	80.40590	5.96357
22	80.40830	5.96183	48	80.40590	5.96356
23	80.40830	5.96183	49	80.40590	5.96356
24	80.40830	5.96183	50	80.40590	5.96356
25	80.40830	5.96182	51	80.40590	5.96356
			52	80.40590	5.96356
			53	80.40590	5.96355
			54	80.40590	5.96355
			55	80.40610	5.96350
			56	80.40620	5.96347
			57	80.40620	5.96347
			58	80.40640	5.96342
			59	80.40640	5.96342
			60	80.40660	5.96340
			61	80.40680	5.96337
			62	80.40680	5.96337
			63	80.40700	5.96334
			64	80.40700	5.96334
			65	80.40740	5.96332
			66	80.40780	5.96328
			67	80.40790	5.96326
			68	80.40790	5.96326
			69	80.40800	5.96326
			70	80.40830	5.96322
			71	80.40830	5.96322
			72	80.40890	5.96317
			73	80.40880	5.96312
			74	80.40870	5.96263
			75	80.40870	5.96255
			76	80.40870	5.96242
			77	80.40860	5.96231
			78	80.40860	5.96231
			79	80.40860	5.96225

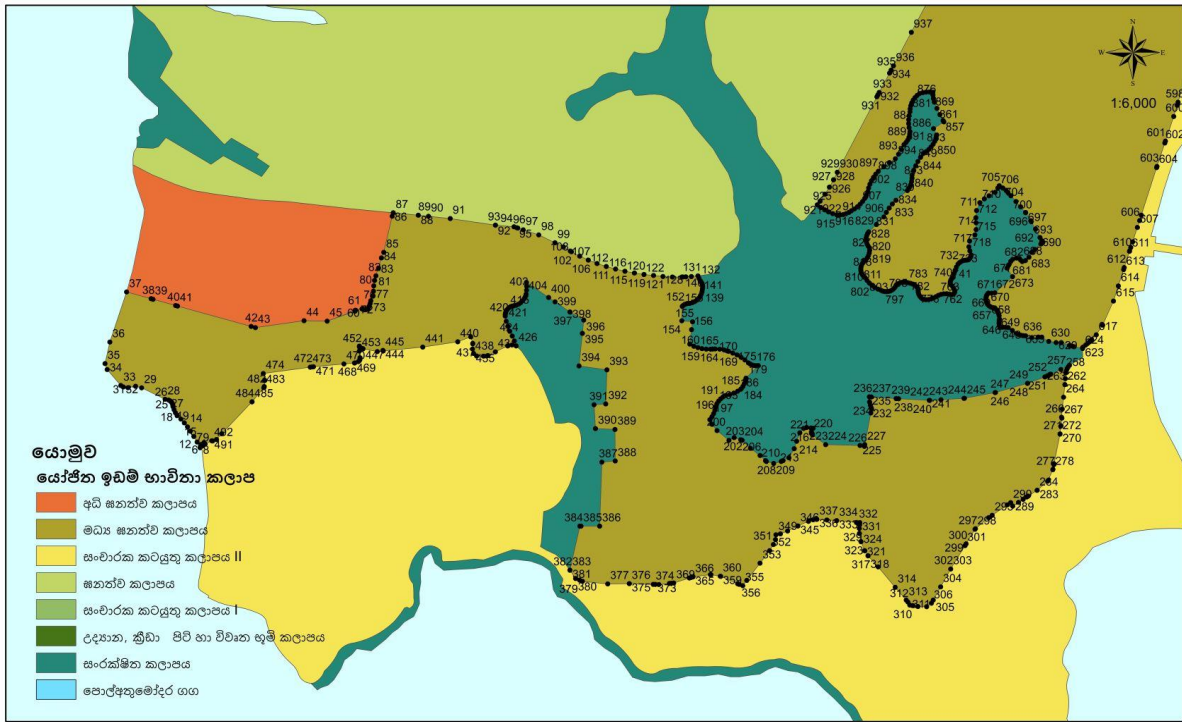
80	80.40860	5.96225	107	80.43000	5.98077	134	80.42910	5.97624
81	80.40860	5.96225	108	80.42990	5.98076	135	80.42920	5.97618
82	80.40860	5.96217	109	80.42970	5.98047	136	80.42920	5.97614
83	80.40860	5.96217	110	80.42960	5.98027	137	80.42920	5.97610
84	80.40860	5.96210	111	80.42960	5.98021	138	80.42930	5.97593
85	80.40860	5.96204	112	80.42930	5.97974	139	80.42940	5.97578
86	80.40850	5.96197	113	80.42910	5.97932	140	80.42950	5.97560
87	80.40850	5.96197	114	80.42890	5.97900	141	80.42950	5.97548
88	80.40850	5.96193	115	80.42890	5.97889	142	80.42960	5.97548
89	80.40850	5.96190	116	80.42880	5.97887	143	80.42960	5.97546
90	80.40850	5.96187	117	80.42880	5.97881	144	80.42960	5.97543
91	80.40850	5.96186	118	80.42860	5.97839	145	80.42960	5.97542
92	80.41420	5.96763	119	80.42850	5.97814	146	80.42960	5.97542
93	80.41250	5.96739	120	80.42840	5.97793	147	80.42960	5.97541
94	80.41240	5.96793	121	80.42830	5.97783	148	80.42960	5.97534
95	80.41250	5.96796	122	80.42830	5.97781	149	80.42960	5.97524
96	80.41240	5.96849	123	80.42840	5.97776	150	80.42960	5.97519
97	80.41440	5.96866	124	80.42850	5.97764	151	80.42960	5.97520
98	80.41440	5.96817	125	80.42860	5.97754	152	80.42960	5.97519
99	80.41420	5.96811	126	80.42860	5.97746	153	80.42960	5.97492
100	80.41420	5.96763	127	80.42860	5.97717	154	80.42960	5.97484
101	80.42900	5.98146	128	80.42870	5.97689	155	80.42960	5.97484
102	80.42940	5.98142	129	80.42870	5.97677	156	80.42960	5.97483
103	80.42940	5.98144	130	80.42870	5.97676	157	80.42960	5.97480
104	80.42950	5.98142	131	80.42880	5.97666	158	80.42960	5.97475
105	80.42960	5.98140	132	80.42890	5.97645	159	80.42960	5.97475
106	80.42960	5.98135	133	80.42900	5.97638	160	80.42960	5.97474

161	80.42960	5.97474	188	80.43000	5.97299	215	80.42710	5.97334
162	80.42980	5.97451	189	80.43000	5.97299	216	80.42710	5.97334
163	80.42980	5.97445	190	80.43000	5.97299	217	80.42710	5.97334
164	80.42980	5.97445	191	80.42990	5.97298	218	80.42710	5.97334
165	80.42980	5.97441	192	80.42990	5.97298	219	80.42700	5.97335
166	80.42980	5.97440	193	80.42990	5.97298	220	80.42670	5.97338
167	80.43010	5.97409	194	80.42970	5.97299	221	80.42660	5.97338
168	80.43010	5.97407	195	80.42940	5.97301	222	80.42650	5.97337
169	80.43010	5.97407	196	80.42940	5.97302	223	80.42630	5.97332
170	80.43020	5.97390	197	80.42940	5.97302	224	80.42620	5.97327
171	80.43020	5.97390	198	80.42920	5.97304	225	80.42610	5.97326
172	80.43050	5.97351	199	80.42920	5.97304	226	80.42610	5.97326
173	80.43070	5.97334	200	80.42880	5.97309	227	80.42610	5.97325
174	80.43050	5.97322	201	80.42880	5.97309	228	80.42610	5.97325
175	80.43050	5.97322	202	80.42860	5.97313	229	80.42610	5.97325
176	80.43040	5.97313	203	80.42850	5.97314	230	80.42610	5.97325
177	80.43030	5.97311	204	80.42810	5.97320	231	80.42610	5.97325
178	80.43030	5.97310	205	80.42810	5.97321	232	80.42610	5.97325
179	80.43030	5.97310	206	80.42800	5.97322	233	80.42610	5.97325
180	80.43030	5.97308	207	80.42780	5.97325	234	80.42590	5.97319
181	80.43030	5.97308	208	80.42760	5.97326	235	80.42590	5.97319
182	80.43030	5.97307	209	80.42760	5.97326	236	80.42580	5.97316
183	80.43010	5.97302	210	80.42740	5.97331	237	80.42580	5.97316
184	80.43010	5.97302	211	80.42730	5.97332	238	80.42580	5.97316
185	80.43010	5.97302	212	80.42720	5.97333	239	80.42570	5.97315
186	80.43010	5.97300	213	80.42720	5.97333	240	80.42570	5.97315
187	80.43000	5.97300	214	80.42720	5.97334	241	80.42570	5.97315

242	80.42570	5.97315	269	80.42250	5.97486	296	80.42210	5.97689
243	80.42550	5.97320	270	80.42240	5.97489	297	80.42220	5.97695
244	80.42550	5.97321	271	80.42230	5.97496	298	80.42220	5.97697
245	80.42550	5.97322	272	80.42210	5.97503	299	80.42220	5.97698
246	80.42520	5.97330	273	80.42200	5.97508	300	80.42240	5.97698
247	80.42510	5.97331	274	80.42190	5.97518	301	80.42250	5.97698
248	80.42510	5.97331	275	80.42190	5.97526	302	80.42270	5.97697
249	80.42510	5.97331	276	80.42190	5.97539	303	80.42290	5.97697
250	80.42500	5.97331	277	80.42180	5.97566	304	80.42290	5.97697
251	80.42500	5.97328	278	80.42180	5.97572	305	80.42300	5.97697
252	80.42480	5.97321	279	80.42170	5.97603	306	80.42330	5.97693
253	80.42480	5.97320	280	80.42170	5.97603	307	80.42360	5.97687
254	80.42480	5.97320	281	80.42170	5.97603	308	80.42380	5.97687
255	80.42460	5.97315	282	80.42170	5.97620	309	80.42400	5.97688
256	80.42450	5.97311	283	80.42170	5.97626	310	80.42410	5.97690
257	80.42430	5.97300	284	80.42170	5.97637	311	80.42410	5.97690
258	80.42400	5.97288	285	80.42170	5.97637	312	80.42420	5.97691
259	80.42400	5.97285	286	80.42170	5.97667	313	80.42450	5.97690
260	80.42400	5.97285	287	80.42170	5.97681	314	80.42460	5.97692
261	80.42400	5.97284	288	80.42180	5.97683	315	80.42470	5.97695
262	80.42390	5.97278	289	80.42170	5.97685	316	80.42470	5.97697
263	80.42390	5.97277	290	80.42170	5.97685	317	80.42500	5.97711
264	80.42380	5.97279	291	80.42180	5.97686	318	80.42520	5.97722
265	80.42330	5.97364	292	80.42180	5.97688	319	80.42520	5.97725
266	80.42330	5.97368	293	80.42190	5.97687	320	80.42510	5.97750
267	80.42300	5.97421	294	80.42200	5.97685	321	80.42510	5.97784
268	80.42300	5.97421	295	80.42200	5.97686	322	80.42500	5.97810

323	80.42500	5.97813	342	80.42590	5.97904	361	80.42880	5.98041
324	80.42500	5.97813	343	80.42640	5.97919	362	80.42880	5.98043
325	80.42520	5.97814	344	80.42660	5.97925	363	80.42880	5.98075
326	80.42530	5.97814	345	80.42700	5.97932	364	80.42880	5.98078
327	80.42550	5.97809	346	80.42700	5.97933	365	80.42880	5.98084
328	80.42570	5.97806	347	80.42710	5.97919	366	80.42880	5.98094
329	80.42580	5.97805	348	80.42720	5.97902	367	80.42880	5.98105
330	80.42580	5.97805	349	80.42760	5.97956	368	80.42880	5.98118
331	80.42580	5.97806	350	80.42800	5.98027	369	80.42890	5.98129
332	80.42590	5.97807	351	80.42810	5.98025	370	80.42890	5.98134
333	80.42590	5.97815	352	80.42840	5.98023	371	80.42890	5.98140
334	80.42600	5.97825	353	80.42860	5.98022	372	80.42890	5.98142
335	80.42600	5.97829	354	80.42860	5.98021	373	80.42890	5.98142
336	80.42600	5.97831	355	80.42860	5.98022	374	80.42890	5.98143
337	80.42590	5.97864	356	80.42860	5.98029	375	80.42890	5.98145
338	80.42590	5.97890	357	80.42860	5.98038	376	80.42900	5.98147
339	80.42580	5.97893	358	80.42860	5.98040	377	80.42900	5.98146
340	80.42580	5.97896	359	80.42870	5.98039			
341	80.42590	5.97898	360	80.42880	5.98039			

මධ්‍ය ඝනත්ව කලාපය - කලාපීයකරණ සීමා මායිම් x-y ඛණ්ඩාංක



මධ්‍ය ඝනත්ව කලාපය 1 (කලාපීයකරණ ඛණ්ඩාංක)

මූලාශ්‍රය : නා. සං. අ. මාතර දිස්ත්‍රික් කාර්යාලය

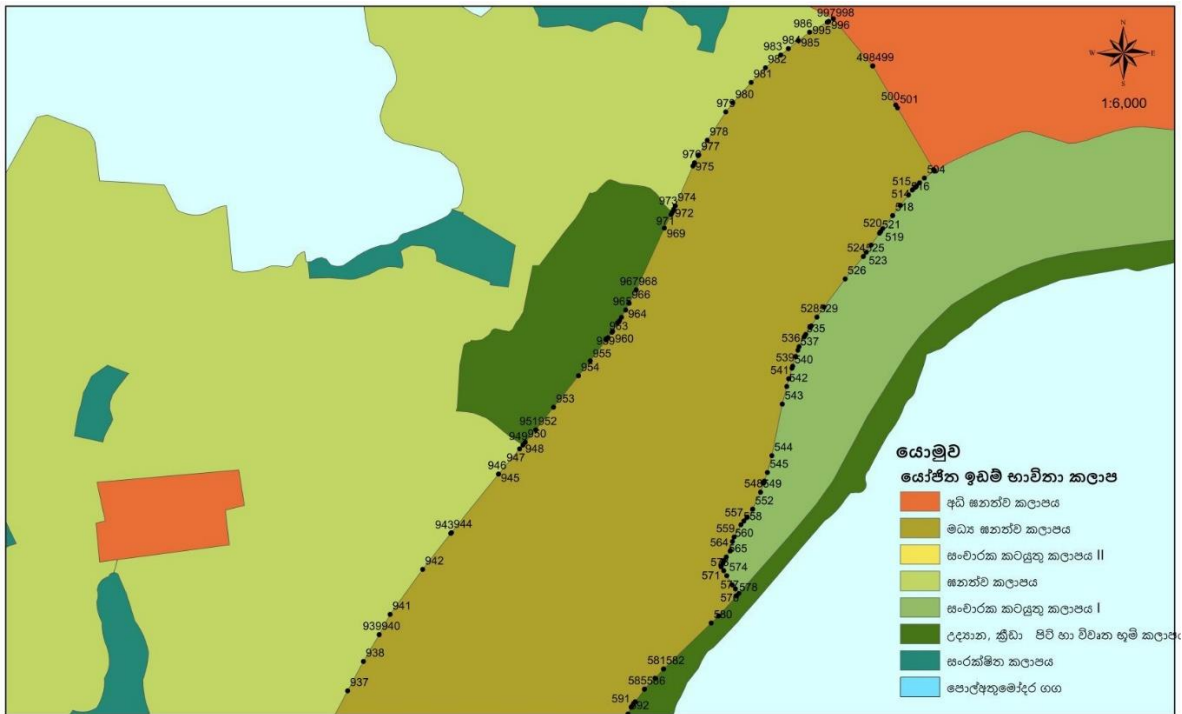


නාගරික සංවර්ධන අධිකාරිය 2018 මැයි

නා. සං. අ. මාතර

වැලිගම නාගරික සංවර්ධන සැලැස්ම (2017 - 2030)

සකස් කළේ : ජී. එල්. සුමනසේකර
සේ. ඩී. ඩී. ජීවන්දර



මධ්‍ය ඝනත්ව කලාපය 2 (කලාපීයකරණ ඛණ්ඩාංක)

මූලාශ්‍රය : නා. සං. අ. මාතර දිස්ත්‍රික් කාර්යාලය

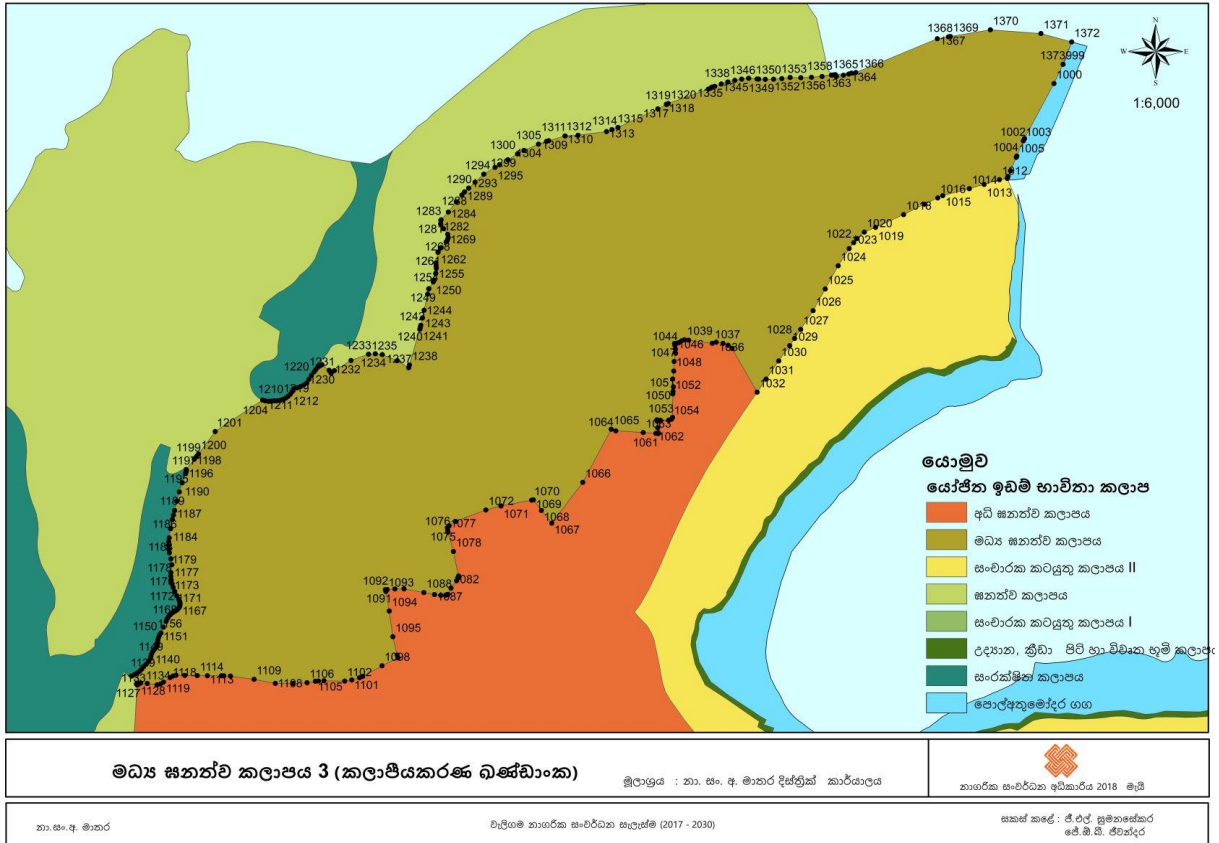


නාගරික සංවර්ධන අධිකාරිය 2018 මැයි

නා. සං. අ. මාතර

වැලිගම නාගරික සංවර්ධන සැලැස්ම (2017 - 2030)

සකස් කළේ : ජී. එල්. සුමනසේකර
සේ. ඩී. ඩී. ජීවන්දර



අනු:	X	Y	13	80.40610	5.96020	27	80.40580	5.96062
0	80.40630	5.96001	14	80.40610	5.96026	28	80.40580	5.96063
1	80.40630	5.96004	15	80.40600	5.96031	29	80.40540	5.96079
2	80.40630	5.96002	16	80.40600	5.96036	30	80.40540	5.96081
3	80.40630	5.96002	17	80.40590	5.96041	31	80.40530	5.96079
4	80.40630	5.96002	18	80.40590	5.96045	32	80.40520	5.96080
5	80.40630	5.96001	19	80.40590	5.96049	33	80.40520	5.96082
6	80.40630	5.96000	20	80.40590	5.96053	34	80.40500	5.96103
7	80.40630	5.96000	21	80.40590	5.96055	35	80.40500	5.96111
8	80.40630	5.96000	22	80.40590	5.96056	36	80.40500	5.96141
9	80.40630	5.95999	23	80.40590	5.96058	37	80.40530	5.96209
10	80.40620	5.95997	24	80.40590	5.96059	38	80.40560	5.96200
11	80.40620	5.96005	25	80.40580	5.96060	39	80.40560	5.96199
12	80.40620	5.96012	26	80.40580	5.96061	40	80.40590	5.96191

41	80.40590	5.96190	68	80.40850	5.96186	95	80.41050	5.96297
42	80.40690	5.96162	69	80.40850	5.96187	96	80.41050	5.96296
43	80.40700	5.96161	70	80.40850	5.96190	97	80.41060	5.96294
44	80.40760	5.96170	71	80.40850	5.96193	98	80.41080	5.96287
45	80.40800	5.96169	72	80.40850	5.96197	99	80.41100	5.96276
46	80.40830	5.96183	73	80.40850	5.96197	100	80.41120	5.96271
47	80.40830	5.96183	74	80.40860	5.96204	101	80.41120	5.96265
48	80.40830	5.96183	75	80.40860	5.96210	102	80.41130	5.96264
49	80.40830	5.96183	76	80.40860	5.96217	103	80.41130	5.96264
50	80.40830	5.96184	77	80.40860	5.96217	104	80.41140	5.96258
51	80.40830	5.96184	78	80.40860	5.96225	105	80.41140	5.96258
52	80.40830	5.96184	79	80.40860	5.96225	106	80.41150	5.96253
53	80.40830	5.96184	80	80.40860	5.96225	107	80.41150	5.96253
54	80.40830	5.96184	81	80.40860	5.96231	108	80.41160	5.96248
55	80.40830	5.96184	82	80.40860	5.96231	109	80.41160	5.96248
56	80.40830	5.96184	83	80.40870	5.96242	110	80.41160	5.96248
57	80.40840	5.96186	84	80.40870	5.96255	111	80.41170	5.96244
58	80.40840	5.96186	85	80.40870	5.96263	112	80.41170	5.96244
59	80.40840	5.96186	86	80.40880	5.96312	113	80.41190	5.96241
60	80.40840	5.96186	87	80.40890	5.96317	114	80.41190	5.96241
61	80.40840	5.96186	88	80.40920	5.96314	115	80.41200	5.96238
62	80.40840	5.96185	89	80.40920	5.96314	116	80.41200	5.96238
63	80.40850	5.96185	90	80.40930	5.96312	117	80.41210	5.96235
64	80.40850	5.96185	91	80.40960	5.96309	118	80.41210	5.96235
65	80.40850	5.96185	92	80.41020	5.96300	119	80.41220	5.96233
66	80.40850	5.96185	93	80.41020	5.96300	120	80.41220	5.96233
67	80.40850	5.96186	94	80.41050	5.96298	121	80.41240	5.96232

122	80.41250	5.96230	149	80.41280	5.96194	176	80.41370	5.96109
123	80.41260	5.96230	150	80.41280	5.96193	177	80.41380	5.96109
124	80.41260	5.96230	151	80.41280	5.96192	178	80.41380	5.96109
125	80.41280	5.96230	152	80.41280	5.96191	179	80.41360	5.96092
126	80.41280	5.96230	153	80.41280	5.96190	180	80.41360	5.96088
127	80.41280	5.96230	154	80.41280	5.96170	181	80.41360	5.96085
128	80.41280	5.96230	155	80.41290	5.96169	182	80.41360	5.96081
129	80.41290	5.96230	156	80.41290	5.96158	183	80.41360	5.96081
130	80.41290	5.96230	157	80.41290	5.96139	184	80.41360	5.96078
131	80.41300	5.96231	158	80.41290	5.96136	185	80.41360	5.96077
132	80.41300	5.96228	159	80.41300	5.96134	186	80.41350	5.96074
133	80.41300	5.96225	160	80.41300	5.96132	187	80.41350	5.96072
134	80.41300	5.96223	161	80.41310	5.96132	188	80.41340	5.96070
135	80.41300	5.96222	162	80.41310	5.96132	189	80.41330	5.96069
136	80.41300	5.96220	163	80.41320	5.96132	190	80.41330	5.96067
137	80.41300	5.96218	164	80.41320	5.96132	191	80.41330	5.96064
138	80.41300	5.96215	165	80.41330	5.96132	192	80.41330	5.96061
139	80.41300	5.96213	166	80.41330	5.96131	193	80.41320	5.96057
140	80.41300	5.96210	167	80.41340	5.96129	194	80.41320	5.96053
141	80.41300	5.96207	168	80.41340	5.96129	195	80.41320	5.96049
142	80.41300	5.96204	169	80.41340	5.96126	196	80.41320	5.96044
143	80.41300	5.96201	170	80.41350	5.96124	197	80.41320	5.96040
144	80.41300	5.96198	171	80.41360	5.96121	198	80.41310	5.96036
145	80.41290	5.96196	172	80.41360	5.96117	199	80.41320	5.96029
146	80.41290	5.96195	173	80.41370	5.96113	200	80.41320	5.96021
147	80.41290	5.96194	174	80.41370	5.96111	201	80.41340	5.96008
148	80.41280	5.96194	175	80.41370	5.96110	202	80.41350	5.96011

203	80.41360	5.96008	230	80.41530	5.96052	257	80.41800	5.96105
204	80.41360	5.96008	231	80.41530	5.96055	258	80.41800	5.96103
205	80.41370	5.95997	232	80.41530	5.96055	259	80.41790	5.96100
206	80.41380	5.95987	233	80.41530	5.96060	260	80.41790	5.96100
207	80.41390	5.95980	234	80.41530	5.96060	261	80.41790	5.96092
208	80.41390	5.95979	235	80.41530	5.96060	262	80.41790	5.96084
209	80.41400	5.95976	236	80.41530	5.96067	263	80.41790	5.96084
210	80.41410	5.95979	237	80.41530	5.96067	264	80.41790	5.96067
211	80.41410	5.95980	238	80.41560	5.96065	265	80.41790	5.96051
212	80.41420	5.95984	239	80.41570	5.96064	266	80.41790	5.96039
213	80.41430	5.95996	240	80.41610	5.96062	267	80.41790	5.96038
214	80.41430	5.96007	241	80.41610	5.96062	268	80.41790	5.96028
215	80.41440	5.96018	242	80.41610	5.96062	269	80.41790	5.96027
216	80.41440	5.96024	243	80.41630	5.96063	270	80.41790	5.96017
217	80.41440	5.96025	244	80.41660	5.96065	271	80.41790	5.96017
218	80.41450	5.96024	245	80.41660	5.96065	272	80.41790	5.96016
219	80.41450	5.96024	246	80.41700	5.96073	273	80.41780	5.95976
220	80.41450	5.96019	247	80.41700	5.96073	274	80.41780	5.95975
221	80.41450	5.96017	248	80.41740	5.96085	275	80.41780	5.95969
222	80.41450	5.96015	249	80.41740	5.96085	276	80.41780	5.95968
223	80.41470	5.96002	250	80.41770	5.96094	277	80.41780	5.95968
224	80.41470	5.96002	251	80.41770	5.96094	278	80.41780	5.95968
225	80.41520	5.96001	252	80.41770	5.96096	279	80.41770	5.95953
226	80.41520	5.96000	253	80.41770	5.96098	280	80.41770	5.95953
227	80.41520	5.96002	254	80.41790	5.96104	281	80.41770	5.95953
228	80.41530	5.96045	255	80.41800	5.96110	282	80.41770	5.95952
229	80.41530	5.96051	256	80.41800	5.96108	283	80.41760	5.95940

284	80.41760	5.95940	311	80.41580	5.95784	338	80.41460	5.95900
285	80.41740	5.95932	312	80.41580	5.95788	339	80.41450	5.95900
286	80.41740	5.95931	313	80.41580	5.95790	340	80.41450	5.95900
287	80.41740	5.95928	314	80.41560	5.95808	341	80.41450	5.95900
288	80.41730	5.95924	315	80.41540	5.95836	342	80.41450	5.95900
289	80.41720	5.95919	316	80.41530	5.95851	343	80.41450	5.95898
290	80.41720	5.95923	317	80.41530	5.95851	344	80.41450	5.95898
291	80.41720	5.95920	318	80.41530	5.95851	345	80.41430	5.95891
292	80.41720	5.95920	319	80.41520	5.95858	346	80.41430	5.95891
293	80.41700	5.95906	320	80.41520	5.95858	347	80.41420	5.95884
294	80.41690	5.95903	321	80.41520	5.95858	348	80.41410	5.95881
295	80.41690	5.95903	322	80.41520	5.95870	349	80.41400	5.95879
296	80.41670	5.95888	323	80.41520	5.95870	350	80.41400	5.95873
297	80.41670	5.95887	324	80.41520	5.95870	351	80.41400	5.95866
298	80.41670	5.95887	325	80.41520	5.95881	352	80.41390	5.95858
299	80.41660	5.95867	326	80.41520	5.95881	353	80.41380	5.95841
300	80.41660	5.95867	327	80.41520	5.95888	354	80.41360	5.95817
301	80.41660	5.95865	328	80.41520	5.95888	355	80.41360	5.95810
302	80.41640	5.95833	329	80.41520	5.95888	356	80.41350	5.95812
303	80.41640	5.95833	330	80.41520	5.95893	357	80.41350	5.95813
304	80.41630	5.95809	331	80.41520	5.95896	358	80.41330	5.95823
305	80.41620	5.95791	332	80.41510	5.95896	359	80.41330	5.95823
306	80.41610	5.95786	333	80.41480	5.95899	360	80.41330	5.95823
307	80.41610	5.95782	334	80.41480	5.95899	361	80.41310	5.95825
308	80.41590	5.95782	335	80.41470	5.95899	362	80.41310	5.95825
309	80.41590	5.95783	336	80.41460	5.95900	363	80.41310	5.95825
310	80.41590	5.95783	337	80.41460	5.95900	364	80.41290	5.95822

365	80.41290	5.95822	392	80.41170	5.96057	419	80.41040	5.96179
366	80.41290	5.95822	393	80.41170	5.96103	420	80.41040	5.96176
367	80.41290	5.95821	394	80.41140	5.96109	421	80.41040	5.96169
368	80.41290	5.95820	395	80.41140	5.96153	422	80.41040	5.96162
369	80.41260	5.95814	396	80.41140	5.96171	423	80.41040	5.96156
370	80.41260	5.95813	397	80.41120	5.96182	424	80.41050	5.96149
371	80.41260	5.95813	398	80.41120	5.96182	425	80.41050	5.96143
372	80.41240	5.95811	399	80.41100	5.96196	426	80.41050	5.96136
373	80.41240	5.95812	400	80.41090	5.96202	427	80.41050	5.96137
374	80.41240	5.95812	401	80.41070	5.96222	428	80.41040	5.96136
375	80.41200	5.95813	402	80.41070	5.96217	429	80.41040	5.96136
376	80.41200	5.95813	403	80.41070	5.96212	430	80.41040	5.96136
377	80.41180	5.95812	404	80.41070	5.96206	431	80.41020	5.96128
378	80.41140	5.95816	405	80.41060	5.96203	432	80.41010	5.96123
379	80.41140	5.95817	406	80.41060	5.96200	433	80.41010	5.96122
380	80.41130	5.95820	407	80.41060	5.96197	434	80.41000	5.96122
381	80.41120	5.95831	408	80.41060	5.96195	435	80.40990	5.96126
382	80.41120	5.95831	409	80.41050	5.96193	436	80.40990	5.96132
383	80.41120	5.95831	410	80.41050	5.96191	437	80.40990	5.96139
384	80.41140	5.95891	411	80.41050	5.96190	438	80.40990	5.96139
385	80.41140	5.95891	412	80.41050	5.96190	439	80.40990	5.96148
386	80.41160	5.95891	413	80.41040	5.96189	440	80.40970	5.96141
387	80.41170	5.95978	414	80.41040	5.96188	441	80.40920	5.96134
388	80.41190	5.95979	415	80.41040	5.96187	442	80.40870	5.96129
389	80.41180	5.96022	416	80.41040	5.96185	443	80.40870	5.96129
390	80.41160	5.96024	417	80.41040	5.96183	444	80.40870	5.96129
391	80.41160	5.96056	418	80.41040	5.96181	445	80.40870	5.96130

446	80.40860	5.96128	473	80.40770	5.96107	500	80.42330	5.97368
447	80.40840	5.96132	474	80.40710	5.96098	501	80.42330	5.97364
448	80.40840	5.96132	475	80.40710	5.96089	502	80.42380	5.97279
449	80.40840	5.96132	476	80.40710	5.96089	503	80.42390	5.97277
450	80.40840	5.96132	477	80.40710	5.96089	504	80.42370	5.97267
451	80.40840	5.96136	478	80.40710	5.96088	505	80.42360	5.97261
452	80.40840	5.96134	479	80.40710	5.96080	506	80.42360	5.97257
453	80.40840	5.96129	480	80.40710	5.96080	507	80.42360	5.97256
454	80.40840	5.96120	481	80.40710	5.96080	508	80.42360	5.97256
455	80.40840	5.96120	482	80.40710	5.96079	509	80.42360	5.97255
456	80.40840	5.96119	483	80.40710	5.96079	510	80.42360	5.97255
457	80.40840	5.96117	484	80.40690	5.96060	511	80.42360	5.97255
458	80.40840	5.96117	485	80.40690	5.96060	512	80.42360	5.97255
459	80.40840	5.96117	486	80.40650	5.96016	513	80.42360	5.97255
460	80.40840	5.96116	487	80.40650	5.96008	514	80.42360	5.97251
461	80.40840	5.96116	488	80.40640	5.96006	515	80.42350	5.97251
462	80.40840	5.96115	489	80.40640	5.96006	516	80.42350	5.97244
463	80.40840	5.96115	490	80.40640	5.96006	517	80.42340	5.97230
464	80.40840	5.96115	491	80.40640	5.96007	518	80.42330	5.97216
465	80.40840	5.96114	492	80.40640	5.96007	519	80.42310	5.97198
466	80.40840	5.96114	493	80.40630	5.96002	520	80.42310	5.97194
467	80.40830	5.96113	494	80.40630	5.96000	521	80.42310	5.97192
468	80.40830	5.96113	495	80.40630	5.96000	522	80.42300	5.97175
469	80.40830	5.96112	496	80.40630	5.96001	523	80.42290	5.97165
470	80.40820	5.96111	497	80.42250	5.97486	524	80.42290	5.97160
471	80.40780	5.96107	498	80.42300	5.97421	525	80.42290	5.97159
472	80.40780	5.96107	499	80.42300	5.97421	526	80.42260	5.97129

527	80.42230	5.97090	554	80.42130	5.96801	581	80.42020	5.96593
528	80.42220	5.97076	555	80.42130	5.96801	582	80.42020	5.96593
529	80.42220	5.97076	556	80.42130	5.96801	583	80.42000	5.96580
530	80.42220	5.97064	557	80.42130	5.96796	584	80.41990	5.96565
531	80.42220	5.97062	558	80.42120	5.96791	585	80.41990	5.96565
532	80.42210	5.97053	559	80.42110	5.96774	586	80.41990	5.96565
533	80.42210	5.97050	560	80.42110	5.96768	587	80.41980	5.96548
534	80.42210	5.97050	561	80.42110	5.96756	588	80.41970	5.96544
535	80.42210	5.97049	562	80.42110	5.96755	589	80.41970	5.96541
536	80.42200	5.97036	563	80.42110	5.96755	590	80.41970	5.96541
537	80.42200	5.97031	564	80.42110	5.96755	591	80.41970	5.96540
538	80.42200	5.97022	565	80.42100	5.96747	592	80.41970	5.96531
539	80.42190	5.97009	566	80.42100	5.96742	593	80.41960	5.96517
540	80.42190	5.97006	567	80.42100	5.96741	594	80.41960	5.96517
541	80.42190	5.96991	568	80.42100	5.96739	595	80.41960	5.96517
542	80.42180	5.96981	569	80.42100	5.96735	596	80.41960	5.96513
543	80.42180	5.96957	570	80.42100	5.96734	597	80.41960	5.96509
544	80.42160	5.96886	571	80.42090	5.96733	598	80.41950	5.96468
545	80.42160	5.96863	572	80.42100	5.96728	599	80.41940	5.96464
546	80.42150	5.96851	573	80.42100	5.96728	600	80.41940	5.96448
547	80.42150	5.96848	574	80.42100	5.96721	601	80.41930	5.96415
548	80.42150	5.96836	575	80.42110	5.96708	602	80.41930	5.96412
549	80.42150	5.96836	576	80.42110	5.96703	603	80.41920	5.96380
550	80.42140	5.96813	577	80.42120	5.96697	604	80.41920	5.96379
551	80.42140	5.96812	578	80.42120	5.96693	605	80.41900	5.96314
552	80.42140	5.96812	579	80.42090	5.96666	606	80.41890	5.96307
553	80.42130	5.96801	580	80.42080	5.96656	607	80.41890	5.96298

608	80.41880	5.96278	635	80.41740	5.96150	662	80.41690	5.96197
609	80.41880	5.96270	636	80.41730	5.96151	663	80.41690	5.96199
610	80.41880	5.96266	637	80.41730	5.96152	664	80.41690	5.96200
611	80.41880	5.96265	638	80.41730	5.96153	665	80.41690	5.96202
612	80.41870	5.96243	639	80.41720	5.96157	666	80.41690	5.96203
613	80.41870	5.96240	640	80.41720	5.96161	667	80.41690	5.96205
614	80.41870	5.96218	641	80.41710	5.96162	668	80.41690	5.96206
615	80.41860	5.96197	642	80.41710	5.96162	669	80.41690	5.96207
616	80.41840	5.96165	643	80.41710	5.96161	670	80.41690	5.96208
617	80.41840	5.96151	644	80.41700	5.96164	671	80.41690	5.96208
618	80.41830	5.96145	645	80.41700	5.96167	672	80.41700	5.96209
619	80.41830	5.96142	646	80.41700	5.96170	673	80.41720	5.96231
620	80.41820	5.96140	647	80.41700	5.96173	674	80.41720	5.96242
621	80.41820	5.96138	648	80.41700	5.96177	675	80.41720	5.96246
622	80.41820	5.96135	649	80.41700	5.96180	676	80.41720	5.96251
623	80.41820	5.96134	650	80.41700	5.96182	677	80.41720	5.96254
624	80.41820	5.96133	651	80.41700	5.96184	678	80.41730	5.96256
625	80.41800	5.96136	652	80.41700	5.96185	679	80.41730	5.96255
626	80.41800	5.96137	653	80.41700	5.96187	680	80.41730	5.96253
627	80.41800	5.96137	654	80.41700	5.96188	681	80.41740	5.96251
628	80.41790	5.96141	655	80.41700	5.96188	682	80.41740	5.96252
629	80.41780	5.96141	656	80.41690	5.96189	683	80.41740	5.96257
630	80.41770	5.96142	657	80.41690	5.96190	684	80.41750	5.96264
631	80.41760	5.96148	658	80.41690	5.96191	685	80.41750	5.96267
632	80.41760	5.96148	659	80.41690	5.96192	686	80.41760	5.96275
633	80.41750	5.96148	660	80.41690	5.96194	687	80.41760	5.96275
634	80.41740	5.96150	661	80.41690	5.96195	688	80.41760	5.96277

689	80.41760	5.96279	716	80.41660	5.96279	743	80.41640	5.96218
690	80.41760	5.96284	717	80.41660	5.96271	744	80.41640	5.96215
691	80.41750	5.96295	718	80.41660	5.96265	745	80.41640	5.96211
692	80.41750	5.96295	719	80.41670	5.96260	746	80.41640	5.96211
693	80.41750	5.96305	720	80.41670	5.96259	747	80.41640	5.96210
694	80.41750	5.96307	721	80.41670	5.96257	748	80.41640	5.96209
695	80.41750	5.96307	722	80.41670	5.96256	749	80.41640	5.96208
696	80.41740	5.96318	723	80.41660	5.96255	750	80.41640	5.96208
697	80.41740	5.96318	724	80.41660	5.96254	751	80.41640	5.96207
698	80.41730	5.96325	725	80.41660	5.96254	752	80.41640	5.96207
699	80.41730	5.96333	726	80.41660	5.96253	753	80.41640	5.96206
700	80.41720	5.96340	727	80.41660	5.96253	754	80.41640	5.96206
701	80.41720	5.96345	728	80.41660	5.96253	755	80.41640	5.96206
702	80.41710	5.96348	729	80.41650	5.96252	756	80.41640	5.96206
703	80.41710	5.96351	730	80.41650	5.96251	757	80.41640	5.96206
704	80.41710	5.96351	731	80.41650	5.96249	758	80.41640	5.96206
705	80.41700	5.96354	732	80.41650	5.96248	759	80.41640	5.96207
706	80.41700	5.96351	733	80.41650	5.96243	760	80.41630	5.96207
707	80.41700	5.96345	734	80.41650	5.96239	761	80.41630	5.96207
708	80.41690	5.96340	735	80.41640	5.96234	762	80.41630	5.96206
709	80.41680	5.96336	736	80.41640	5.96230	763	80.41620	5.96205
710	80.41680	5.96331	737	80.41640	5.96229	764	80.41620	5.96203
711	80.41670	5.96320	738	80.41640	5.96227	765	80.41620	5.96201
712	80.41670	5.96311	739	80.41640	5.96226	766	80.41610	5.96200
713	80.41670	5.96304	740	80.41640	5.96224	767	80.41610	5.96199
714	80.41670	5.96294	741	80.41640	5.96223	768	80.41610	5.96199
715	80.41670	5.96287	742	80.41640	5.96221	769	80.41600	5.96199

770	80.41600	5.96201	797	80.41550	5.96211	824	80.41520	5.96280
771	80.41600	5.96202	798	80.41550	5.96212	825	80.41520	5.96283
772	80.41600	5.96204	799	80.41540	5.96213	826	80.41530	5.96286
773	80.41600	5.96206	800	80.41540	5.96216	827	80.41530	5.96289
774	80.41600	5.96208	801	80.41530	5.96219	828	80.41530	5.96291
775	80.41590	5.96210	802	80.41530	5.96222	829	80.41540	5.96301
776	80.41590	5.96212	803	80.41530	5.96225	830	80.41550	5.96312
777	80.41590	5.96214	804	80.41520	5.96229	831	80.41550	5.96318
778	80.41590	5.96216	805	80.41520	5.96231	832	80.41560	5.96324
779	80.41590	5.96219	806	80.41520	5.96233	833	80.41560	5.96329
780	80.41590	5.96220	807	80.41520	5.96235	834	80.41560	5.96334
781	80.41580	5.96221	808	80.41520	5.96237	835	80.41580	5.96348
782	80.41580	5.96222	809	80.41520	5.96240	836	80.41580	5.96351
783	80.41580	5.96223	810	80.41520	5.96242	837	80.41580	5.96355
784	80.41580	5.96223	811	80.41520	5.96244	838	80.41590	5.96360
785	80.41570	5.96223	812	80.41520	5.96247	839	80.41590	5.96364
786	80.41570	5.96222	813	80.41520	5.96249	840	80.41590	5.96369
787	80.41570	5.96221	814	80.41520	5.96251	841	80.41590	5.96375
788	80.41560	5.96219	815	80.41520	5.96253	842	80.41590	5.96381
789	80.41560	5.96217	816	80.41530	5.96256	843	80.41590	5.96387
790	80.41560	5.96215	817	80.41530	5.96259	844	80.41600	5.96393
791	80.41560	5.96213	818	80.41530	5.96262	845	80.41600	5.96398
792	80.41560	5.96212	819	80.41530	5.96266	846	80.41610	5.96400
793	80.41560	5.96211	820	80.41530	5.96270	847	80.41610	5.96403
794	80.41550	5.96210	821	80.41530	5.96272	848	80.41610	5.96407
795	80.41550	5.96210	822	80.41530	5.96275	849	80.41610	5.96410
796	80.41550	5.96210	823	80.41530	5.96277	850	80.41620	5.96414

851	80.41620	5.96419	878	80.41590	5.96467	905	80.41520	5.96337
852	80.41620	5.96423	879	80.41580	5.96463	906	80.41520	5.96333
853	80.41620	5.96432	880	80.41580	5.96459	907	80.41520	5.96329
854	80.41630	5.96441	881	80.41580	5.96455	908	80.41510	5.96325
855	80.41630	5.96443	882	80.41580	5.96449	909	80.41510	5.96322
856	80.41630	5.96443	883	80.41580	5.96444	910	80.41500	5.96320
857	80.41630	5.96443	884	80.41580	5.96438	911	80.41500	5.96318
858	80.41620	5.96451	885	80.41580	5.96433	912	80.41500	5.96316
859	80.41620	5.96451	886	80.41580	5.96428	913	80.41490	5.96315
860	80.41620	5.96459	887	80.41580	5.96424	914	80.41490	5.96314
861	80.41620	5.96459	888	80.41580	5.96420	915	80.41480	5.96314
862	80.41620	5.96468	889	80.41580	5.96416	916	80.41480	5.96316
863	80.41620	5.96468	890	80.41580	5.96413	917	80.41470	5.96318
864	80.41620	5.96468	891	80.41580	5.96410	918	80.41470	5.96321
865	80.41620	5.96473	892	80.41570	5.96403	919	80.41460	5.96324
866	80.41620	5.96473	893	80.41570	5.96397	920	80.41460	5.96328
867	80.41620	5.96473	894	80.41560	5.96391	921	80.41460	5.96333
868	80.41610	5.96478	895	80.41560	5.96385	922	80.41460	5.96333
869	80.41610	5.96478	896	80.41550	5.96380	923	80.41470	5.96342
870	80.41610	5.96481	897	80.41540	5.96374	924	80.41470	5.96342
871	80.41610	5.96482	898	80.41540	5.96370	925	80.41470	5.96352
872	80.41610	5.96481	899	80.41530	5.96365	926	80.41470	5.96352
873	80.41600	5.96481	900	80.41530	5.96361	927	80.41480	5.96362
874	80.41600	5.96479	901	80.41530	5.96356	928	80.41480	5.96362
875	80.41590	5.96477	902	80.41530	5.96351	929	80.41490	5.96372
876	80.41590	5.96474	903	80.41530	5.96346	930	80.41490	5.96372
877	80.41590	5.96470	904	80.41520	5.96341	931	80.41540	5.96475

932	80.41540	5.96478	959	80.41950	5.97055	986	80.42210	5.97468
933	80.41540	5.96481	960	80.41950	5.97057	987	80.42240	5.97481
934	80.41560	5.96507	961	80.41950	5.97069	988	80.42240	5.97481
935	80.41560	5.96511	962	80.41960	5.97071	989	80.42240	5.97481
936	80.41560	5.96517	963	80.41960	5.97076	990	80.42240	5.97481
937	80.41590	5.96563	964	80.41960	5.97086	991	80.42240	5.97481
938	80.41610	5.96603	965	80.41960	5.97086	992	80.42240	5.97481
939	80.41630	5.96640	966	80.41970	5.97095	993	80.42240	5.97482
940	80.41630	5.96640	967	80.41980	5.97113	994	80.42240	5.97482
941	80.41640	5.96668	968	80.41980	5.97113	995	80.42240	5.97482
942	80.41690	5.96729	969	80.42020	5.97198	996	80.42240	5.97482
943	80.41730	5.96779	970	80.42030	5.97217	997	80.42240	5.97482
944	80.41730	5.96780	971	80.42030	5.97220	998	80.42250	5.97486
945	80.41790	5.96861	972	80.42030	5.97221	999	80.43400	5.98515
946	80.41790	5.96861	973	80.42030	5.97224	1000	80.43390	5.98490
947	80.41820	5.96895	974	80.42030	5.97229	1001	80.43350	5.98416
948	80.41820	5.96900	975	80.42060	5.97284	1002	80.43350	5.98413
949	80.41820	5.96901	976	80.42060	5.97288	1003	80.43350	5.98413
950	80.41830	5.96904	977	80.42060	5.97299	1004	80.43340	5.98392
951	80.41840	5.96921	978	80.42080	5.97319	1005	80.43340	5.98391
952	80.41840	5.96921	979	80.42100	5.97358	1006	80.43330	5.98373
953	80.41870	5.96952	980	80.42110	5.97370	1007	80.43330	5.98365
954	80.41900	5.96996	981	80.42130	5.97398	1008	80.43330	5.98363
955	80.41920	5.97016	982	80.42150	5.97419	1009	80.43330	5.98363
956	80.41940	5.97045	983	80.42180	5.97436	1010	80.43330	5.98363
957	80.41940	5.97048	984	80.42190	5.97445	1011	80.43330	5.98363
958	80.41950	5.97055	985	80.42200	5.97456	1012	80.43320	5.98361

1013	80.43300	5.98355	1040	80.42890	5.98145	1067	80.42720	5.97902
1014	80.43280	5.98349	1041	80.42890	5.98143	1068	80.42710	5.97919
1015	80.43240	5.98340	1042	80.42890	5.98142	1069	80.42700	5.97933
1016	80.43230	5.98337	1043	80.42890	5.98142	1070	80.42700	5.97932
1017	80.43220	5.98328	1044	80.42890	5.98140	1071	80.42660	5.97925
1018	80.43190	5.98314	1045	80.42890	5.98134	1072	80.42640	5.97919
1019	80.43150	5.98297	1046	80.42890	5.98129	1073	80.42590	5.97904
1020	80.43140	5.98291	1047	80.42880	5.98118	1074	80.42590	5.97898
1021	80.43130	5.98282	1048	80.42880	5.98105	1075	80.42580	5.97896
1022	80.43120	5.98277	1049	80.42880	5.98094	1076	80.42580	5.97893
1023	80.43120	5.98269	1050	80.42880	5.98084	1077	80.42590	5.97890
1024	80.43100	5.98246	1051	80.42880	5.98078	1078	80.42590	5.97864
1025	80.43090	5.98215	1052	80.42880	5.98075	1079	80.42600	5.97831
1026	80.43070	5.98186	1053	80.42880	5.98043	1080	80.42600	5.97829
1027	80.43050	5.98161	1054	80.42880	5.98041	1081	80.42600	5.97825
1028	80.43040	5.98149	1055	80.42880	5.98039	1082	80.42590	5.97815
1029	80.43040	5.98139	1056	80.42870	5.98039	1083	80.42590	5.97807
1030	80.43020	5.98119	1057	80.42860	5.98040	1084	80.42580	5.97806
1031	80.43010	5.98094	1058	80.42860	5.98038	1085	80.42580	5.97805
1032	80.43000	5.98077	1059	80.42860	5.98029	1086	80.42580	5.97805
1033	80.42960	5.98135	1060	80.42860	5.98022	1087	80.42570	5.97806
1034	80.42960	5.98140	1061	80.42860	5.98021	1088	80.42550	5.97809
1035	80.42950	5.98142	1062	80.42860	5.98022	1089	80.42530	5.97814
1036	80.42940	5.98144	1063	80.42840	5.98023	1090	80.42520	5.97814
1037	80.42940	5.98142	1064	80.42810	5.98025	1091	80.42500	5.97813
1038	80.42900	5.98146	1065	80.42800	5.98027	1092	80.42500	5.97813
1039	80.42900	5.98147	1066	80.42760	5.97956	1093	80.42500	5.97810

1094	80.42510	5.97784
1095	80.42510	5.97750
1096	80.42520	5.97725
1097	80.42520	5.97722
1098	80.42500	5.97711
1099	80.42470	5.97697
1100	80.42470	5.97695
1101	80.42460	5.97692
1102	80.42450	5.97690
1103	80.42420	5.97691
1104	80.42410	5.97690
1105	80.42410	5.97690
1106	80.42400	5.97688
1107	80.42380	5.97687
1108	80.42360	5.97687
1109	80.42330	5.97693
1110	80.42300	5.97697
1111	80.42290	5.97697
1112	80.42290	5.97697
1113	80.42270	5.97697
1114	80.42250	5.97698
1115	80.42240	5.97698
1116	80.42220	5.97698
1117	80.42220	5.97697
1118	80.42220	5.97695
1119	80.42210	5.97689
1120	80.42200	5.97686

1121	80.42200	5.97685
1122	80.42190	5.97687
1123	80.42180	5.97688
1124	80.42180	5.97686
1125	80.42170	5.97685
1126	80.42170	5.97685
1127	80.42170	5.97686
1128	80.42180	5.97688
1129	80.42170	5.97697
1130	80.42170	5.97699
1131	80.42170	5.97701
1132	80.42180	5.97704
1133	80.42180	5.97706
1134	80.42180	5.97710
1135	80.42190	5.97713
1136	80.42190	5.97716
1137	80.42190	5.97720
1138	80.42190	5.97724
1139	80.42190	5.97727
1140	80.42190	5.97730
1141	80.42200	5.97733
1142	80.42200	5.97735
1143	80.42200	5.97736
1144	80.42200	5.97738
1145	80.42200	5.97739
1146	80.42200	5.97740
1147	80.42200	5.97741

1148	80.42200	5.97745
1149	80.42200	5.97748
1150	80.42200	5.97752
1151	80.42210	5.97755
1152	80.42210	5.97762
1153	80.42210	5.97770
1154	80.42210	5.97773
1155	80.42210	5.97776
1156	80.42220	5.97779
1157	80.42220	5.97781
1158	80.42220	5.97782
1159	80.42220	5.97783
1160	80.42220	5.97785
1161	80.42230	5.97786
1162	80.42230	5.97788
1163	80.42230	5.97790
1164	80.42230	5.97791
1165	80.42230	5.97793
1166	80.42230	5.97795
1167	80.42230	5.97796
1168	80.42230	5.97798
1169	80.42230	5.97799
1170	80.42230	5.97805
1171	80.42220	5.97810
1172	80.42220	5.97816
1173	80.42220	5.97821
1174	80.42220	5.97825

1175	80.42220	5.97830	1202	80.42340	5.98066	1229	80.42430	5.98102
1176	80.42220	5.97835	1203	80.42340	5.98065	1230	80.42430	5.98105
1177	80.42220	5.97846	1204	80.42350	5.98064	1231	80.42430	5.98105
1178	80.42220	5.97854	1205	80.42350	5.98064	1232	80.42460	5.98119
1179	80.42220	5.97862	1206	80.42350	5.98065	1233	80.42480	5.98127
1180	80.42220	5.97867	1207	80.42360	5.98065	1234	80.42490	5.98128
1181	80.42210	5.97872	1208	80.42360	5.98066	1235	80.42500	5.98127
1182	80.42210	5.97877	1209	80.42370	5.98067	1236	80.42520	5.98119
1183	80.42220	5.97882	1210	80.42370	5.98069	1237	80.42530	5.98109
1184	80.42220	5.97894	1211	80.42370	5.98071	1238	80.42530	5.98113
1185	80.42220	5.97906	1212	80.42380	5.98074	1239	80.42550	5.98161
1186	80.42220	5.97912	1213	80.42380	5.98077	1240	80.42550	5.98163
1187	80.42220	5.97918	1214	80.42380	5.98081	1241	80.42550	5.98163
1188	80.42230	5.97931	1215	80.42390	5.98082	1242	80.42550	5.98166
1189	80.42230	5.97943	1216	80.42390	5.98084	1243	80.42550	5.98176
1190	80.42230	5.97955	1217	80.42390	5.98086	1244	80.42550	5.98186
1191	80.42240	5.97967	1218	80.42400	5.98089	1245	80.42560	5.98208
1192	80.42240	5.97970	1219	80.42400	5.98094	1246	80.42560	5.98214
1193	80.42240	5.97972	1220	80.42400	5.98099	1247	80.42560	5.98215
1194	80.42240	5.97972	1221	80.42410	5.98104	1248	80.42560	5.98215
1195	80.42240	5.97973	1222	80.42410	5.98107	1249	80.42560	5.98215
1196	80.42240	5.97973	1223	80.42410	5.98109	1250	80.42570	5.98224
1197	80.42240	5.97973	1224	80.42410	5.98112	1251	80.42570	5.98226
1198	80.42250	5.97987	1225	80.42420	5.98113	1252	80.42570	5.98235
1199	80.42250	5.97991	1226	80.42430	5.98106	1253	80.42570	5.98236
1200	80.42250	5.97994	1227	80.42430	5.98105	1254	80.42570	5.98242
1201	80.42280	5.98024	1228	80.42430	5.98102	1255	80.42570	5.98245

1256	80.42570	5.98249	1283	80.42580	5.98307	1310	80.42740	5.98419
1257	80.42570	5.98249	1284	80.42590	5.98317	1311	80.42740	5.98419
1258	80.42570	5.98249	1285	80.42600	5.98331	1312	80.42760	5.98420
1259	80.42570	5.98263	1286	80.42600	5.98331	1313	80.42800	5.98425
1260	80.42570	5.98264	1287	80.42600	5.98340	1314	80.42800	5.98428
1261	80.42570	5.98264	1288	80.42610	5.98344	1315	80.42810	5.98430
1262	80.42570	5.98264	1289	80.42610	5.98344	1316	80.42860	5.98455
1263	80.42580	5.98270	1290	80.42610	5.98349	1317	80.42870	5.98461
1264	80.42580	5.98270	1291	80.42620	5.98357	1318	80.42870	5.98461
1265	80.42580	5.98277	1292	80.42630	5.98368	1319	80.42870	5.98461
1266	80.42580	5.98279	1293	80.42630	5.98368	1320	80.42880	5.98462
1267	80.42580	5.98281	1294	80.42630	5.98368	1321	80.42930	5.98482
1268	80.42590	5.98283	1295	80.42650	5.98377	1322	80.42930	5.98483
1269	80.42580	5.98287	1296	80.42650	5.98381	1323	80.42930	5.98484
1270	80.42580	5.98295	1297	80.42660	5.98387	1324	80.42930	5.98484
1271	80.42580	5.98295	1298	80.42680	5.98395	1325	80.42930	5.98484
1272	80.42580	5.98301	1299	80.42680	5.98395	1326	80.42930	5.98484
1273	80.42580	5.98301	1300	80.42680	5.98395	1327	80.42940	5.98484
1274	80.42580	5.98301	1301	80.42690	5.98400	1328	80.42940	5.98484
1275	80.42580	5.98301	1302	80.42690	5.98400	1329	80.42940	5.98484
1276	80.42580	5.98301	1303	80.42690	5.98400	1330	80.42940	5.98484
1277	80.42580	5.98302	1304	80.42700	5.98408	1331	80.42940	5.98484
1278	80.42580	5.98306	1305	80.42710	5.98408	1332	80.42940	5.98485
1279	80.42580	5.98306	1306	80.42720	5.98412	1333	80.42940	5.98485
1280	80.42580	5.98306	1307	80.42720	5.98412	1334	80.42950	5.98489
1281	80.42580	5.98307	1308	80.42720	5.98413	1335	80.42950	5.98489
1282	80.42580	5.98307	1309	80.42740	5.98419	1336	80.42960	5.98491

1337	80.42960	5.98491
1338	80.42960	5.98491
1339	80.42960	5.98493
1340	80.42960	5.98493
1341	80.42970	5.98495
1342	80.42970	5.98495
1343	80.42980	5.98496
1344	80.42980	5.98496
1345	80.42980	5.98496
1346	80.42990	5.98495
1347	80.43000	5.98495
1348	80.43010	5.98495
1349	80.43020	5.98495
1350	80.43030	5.98496
1351	80.43040	5.98497
1352	80.43040	5.98497
1353	80.43050	5.98497
1354	80.43070	5.98498
1355	80.43090	5.98501
1356	80.43080	5.98499
1357	80.43090	5.98501
1358	80.43100	5.98501
1359	80.43100	5.98501
1360	80.43100	5.98499
1361	80.43110	5.98500
1362	80.43110	5.98500
1363	80.43120	5.98502

1364	80.43120	5.98502
1365	80.43120	5.98503
1366	80.43130	5.98504
1367	80.43230	5.98549
1368	80.43250	5.98552
1369	80.43250	5.98552
1370	80.43300	5.98561
1371	80.43370	5.98556
1372	80.43410	5.98545
1373	80.43400	5.98515

අනු: X Y	26	53
0 80.41970 5.96513	80.41910 5.96266	80.41980 5.95908
1 80.42000 5.96497	27 80.41910 5.96257	54 80.41980 5.95905
2 80.42000 5.96495	28 80.41900 5.96258	55 80.41980 5.95902
3 80.42000 5.96490	29 80.41900 5.96247	56 80.41980 5.95899
4 80.41990 5.96486	30 80.41910 5.96246	57 80.41970 5.95896
5 80.41990 5.96479	31 80.41910 5.96243	58 80.41970 5.95893
6 80.41990 5.96471	32 80.41900 5.96211	59 80.41970 5.95891
7 80.41990 5.96471	33 80.41890 5.96211	60 80.41960 5.95889
8 80.41980 5.96465	34 80.41890 5.96207	61 80.41960 5.95888
9 80.41980 5.96458	35 80.41890 5.96201	62 80.41950 5.95888
10 80.41980 5.96451	36 80.41890 5.96191	63 80.41950 5.95888
11 80.41970 5.96441	37 80.41900 5.96162	64 80.41930 5.95888
12 80.41960 5.96419	38 80.41900 5.96160	65 80.41920 5.95888
13 80.41940 5.96399	39 80.41900 5.96148	66 80.41910 5.95887
14 80.41930 5.96375	40 80.41900 5.96136	67 80.41900 5.95885
15 80.41930 5.96350	41 80.41900 5.96135	68 80.41880 5.95883
16 80.41920 5.96305	42 80.41900 5.96134	69 80.41860 5.95873
17 80.41910 5.96289	43 80.41910 5.96105	70 80.41830 5.95862
18 80.41910 5.96286	44 80.41910 5.96075	71 80.41830 5.95856
19 80.41910 5.96285	45 80.41910 5.96059	72 80.41820 5.95850
20 80.41920 5.96285	46 80.41920 5.96033	73 80.41820 5.95844
21 80.41920 5.96276	47 80.41930 5.96014	74 80.41810 5.95839
22 80.41950 5.96271	48 80.41940 5.95999	75 80.41800 5.95834
23 80.42020 5.96260	49 80.41980 5.95927	76 80.41800 5.95829
24 80.42020 5.96251	50 80.41980 5.95917	77 80.41800 5.95826
25 80.41950 5.96261	51 80.41980 5.95915	78 80.41790 5.95822
	52 80.41980 5.95911	79 80.41790 5.95818

80	80.41790	5.95814	107	80.41800	5.95683	134	80.41770	5.95601
81	80.41790	5.95810	108	80.41800	5.95682	135	80.41770	5.95604
82	80.41790	5.95806	109	80.41800	5.95680	136	80.41760	5.95607
83	80.41790	5.95802	110	80.41800	5.95679	137	80.41750	5.95609
84	80.41800	5.95798	111	80.41800	5.95677	138	80.41740	5.95611
85	80.41800	5.95795	112	80.41800	5.95675	139	80.41740	5.95612
86	80.41800	5.95792	113	80.41800	5.95674	140	80.41730	5.95613
87	80.41800	5.95788	114	80.41800	5.95672	141	80.41720	5.95613
88	80.41810	5.95784	115	80.41800	5.95670	142	80.41720	5.95612
89	80.41810	5.95780	116	80.41800	5.95670	143	80.41710	5.95611
90	80.41810	5.95776	117	80.41800	5.95667	144	80.41700	5.95610
91	80.41810	5.95769	118	80.41800	5.95665	145	80.41690	5.95608
92	80.41810	5.95763	119	80.41800	5.95665	146	80.41680	5.95606
93	80.41810	5.95756	120	80.41800	5.95660	147	80.41670	5.95604
94	80.41810	5.95750	121	80.41800	5.95653	148	80.41660	5.95600
95	80.41800	5.95743	122	80.41800	5.95645	149	80.41660	5.95597
96	80.41800	5.95737	123	80.41800	5.95637	150	80.41650	5.95594
97	80.41800	5.95730	124	80.41800	5.95630	151	80.41650	5.95590
98	80.41790	5.95724	125	80.41800	5.95630	152	80.41650	5.95586
99	80.41790	5.95719	126	80.41800	5.95626	153	80.41650	5.95582
100	80.41790	5.95715	127	80.41800	5.95622	154	80.41640	5.95577
101	80.41790	5.95710	128	80.41800	5.95618	155	80.41640	5.95572
102	80.41790	5.95705	129	80.41800	5.95614	156	80.41640	5.95567
103	80.41800	5.95690	130	80.41800	5.95610	157	80.41640	5.95555
104	80.41800	5.95688	131	80.41790	5.95607	158	80.41640	5.95543
105	80.41800	5.95686	132	80.41790	5.95605	159	80.41640	5.95540
106	80.41800	5.95684	133	80.41780	5.95596	160	80.41640	5.95537

161	80.41640	5.95535	188	80.41660	5.95456	215	80.41560	5.95449
162	80.41640	5.95533	189	80.41650	5.95454	216	80.41560	5.95447
163	80.41650	5.95531	190	80.41650	5.95452	217	80.41560	5.95446
164	80.41650	5.95529	191	80.41650	5.95451	218	80.41550	5.95444
165	80.41650	5.95527	192	80.41650	5.95450	219	80.41550	5.95443
166	80.41650	5.95523	193	80.41650	5.95449	220	80.41550	5.95443
167	80.41660	5.95520	194	80.41650	5.95449	221	80.41550	5.95443
168	80.41660	5.95516	195	80.41650	5.95448	222	80.41540	5.95442
169	80.41660	5.95512	196	80.41650	5.95448	223	80.41540	5.95443
170	80.41660	5.95508	197	80.41650	5.95448	224	80.41530	5.95444
171	80.41660	5.95503	198	80.41650	5.95448	225	80.41530	5.95441
172	80.41660	5.95500	199	80.41640	5.95448	226	80.41530	5.95446
173	80.41660	5.95496	200	80.41640	5.95449	227	80.41520	5.95451
174	80.41650	5.95492	201	80.41640	5.95450	228	80.41520	5.95458
175	80.41650	5.95489	202	80.41640	5.95454	229	80.41530	5.95465
176	80.41650	5.95486	203	80.41640	5.95459	230	80.41530	5.95470
177	80.41650	5.95483	204	80.41640	5.95464	231	80.41540	5.95475
178	80.41650	5.95480	205	80.41630	5.95467	232	80.41540	5.95481
179	80.41650	5.95477	206	80.41630	5.95470	233	80.41540	5.95489
180	80.41650	5.95473	207	80.41620	5.95473	234	80.41540	5.95497
181	80.41650	5.95470	208	80.41610	5.95474	235	80.41530	5.95503
182	80.41650	5.95467	209	80.41600	5.95475	236	80.41540	5.95508
183	80.41650	5.95466	210	80.41580	5.95468	237	80.41540	5.95509
184	80.41650	5.95464	211	80.41560	5.95460	238	80.41540	5.95504
185	80.41650	5.95462	212	80.41560	5.95457	239	80.41550	5.95499
186	80.41660	5.95460	213	80.41560	5.95455	240	80.41550	5.95497
187	80.41660	5.95458	214	80.41560	5.95452	241	80.41560	5.95498

242	80.41560	5.95499	269	80.41540	5.95600	296	80.41440	5.95700
243	80.41570	5.95502	270	80.41540	5.95603	297	80.41420	5.95705
244	80.41570	5.95505	271	80.41530	5.95611	298	80.41420	5.95707
245	80.41570	5.95505	272	80.41520	5.95620	299	80.41420	5.95709
246	80.41570	5.95506	273	80.41520	5.95625	300	80.41410	5.95710
247	80.41570	5.95506	274	80.41520	5.95630	301	80.41410	5.95711
248	80.41570	5.95506	275	80.41510	5.95636	302	80.41410	5.95711
249	80.41570	5.95507	276	80.41510	5.95640	303	80.41400	5.95710
250	80.41570	5.95508	277	80.41510	5.95643	304	80.41400	5.95710
251	80.41570	5.95508	278	80.41510	5.95647	305	80.41390	5.95709
252	80.41580	5.95513	279	80.41510	5.95649	306	80.41390	5.95708
253	80.41580	5.95519	280	80.41500	5.95651	307	80.41380	5.95706
254	80.41580	5.95524	281	80.41500	5.95653	308	80.41370	5.95704
255	80.41580	5.95529	282	80.41500	5.95655	309	80.41370	5.95701
256	80.41580	5.95533	283	80.41500	5.95657	310	80.41360	5.95700
257	80.41580	5.95538	284	80.41490	5.95661	311	80.41360	5.95699
258	80.41580	5.95542	285	80.41490	5.95665	312	80.41350	5.95698
259	80.41580	5.95546	286	80.41490	5.95669	313	80.41350	5.95698
260	80.41580	5.95552	287	80.41480	5.95672	314	80.41340	5.95699
261	80.41570	5.95558	288	80.41480	5.95677	315	80.41330	5.95700
262	80.41570	5.95563	289	80.41470	5.95682	316	80.41320	5.95700
263	80.41570	5.95569	290	80.41470	5.95687	317	80.41310	5.95700
264	80.41560	5.95573	291	80.41470	5.95687	318	80.41300	5.95700
265	80.41560	5.95581	292	80.41460	5.95693	319	80.41290	5.95700
266	80.41550	5.95590	293	80.41460	5.95695	320	80.41280	5.95699
267	80.41550	5.95594	294	80.41450	5.95697	321	80.41270	5.95698
268	80.41550	5.95597	295	80.41450	5.95699	322	80.41260	5.95697

323	80.41260	5.95697	350	80.41160	5.95762	377	80.40950	5.95843
324	80.41250	5.95696	351	80.41160	5.95766	378	80.40950	5.95845
325	80.41250	5.95694	352	80.41150	5.95771	379	80.40950	5.95851
326	80.41240	5.95692	353	80.41150	5.95778	380	80.40950	5.95857
327	80.41240	5.95691	354	80.41140	5.95784	381	80.40950	5.95859
328	80.41240	5.95691	355	80.41140	5.95790	382	80.40940	5.95861
329	80.41240	5.95690	356	80.41130	5.95796	383	80.40940	5.95863
330	80.41240	5.95690	357	80.41120	5.95807	384	80.40940	5.95864
331	80.41230	5.95690	358	80.41110	5.95808	385	80.40940	5.95864
332	80.41230	5.95691	359	80.41110	5.95809	386	80.40930	5.95864
333	80.41220	5.95692	360	80.41110	5.95809	387	80.40930	5.95863
334	80.41220	5.95694	361	80.41110	5.95810	388	80.40930	5.95862
335	80.41220	5.95697	362	80.41110	5.95811	389	80.40920	5.95858
336	80.41210	5.95700	363	80.41110	5.95817	390	80.40920	5.95854
337	80.41210	5.95703	364	80.41110	5.95819	391	80.40910	5.95850
338	80.41210	5.95710	365	80.41110	5.95825	392	80.40910	5.95845
339	80.41200	5.95716	366	80.41110	5.95831	393	80.40910	5.95840
340	80.41200	5.95722	367	80.41100	5.95835	394	80.40910	5.95835
341	80.41190	5.95728	368	80.41100	5.95843	395	80.40910	5.95831
342	80.41180	5.95733	369	80.41090	5.95849	396	80.40910	5.95828
343	80.41180	5.95737	370	80.41080	5.95852	397	80.40910	5.95825
344	80.41170	5.95741	371	80.41070	5.95856	398	80.40910	5.95821
345	80.41170	5.95744	372	80.41050	5.95859	399	80.40910	5.95818
346	80.41170	5.95748	373	80.41040	5.95857	400	80.40910	5.95815
347	80.41160	5.95752	374	80.41010	5.95845	401	80.40910	5.95812
348	80.41160	5.95757	375	80.41000	5.95846	402	80.40910	5.95806
349	80.41160	5.95759	376	80.40970	5.95843	403	80.40910	5.95799

404	80.40910	5.95793	431	80.40870	5.95745	458	80.40770	5.95679
405	80.40910	5.95791	432	80.40860	5.95740	459	80.40760	5.95681
406	80.40910	5.95789	433	80.40850	5.95737	460	80.40760	5.95683
407	80.40910	5.95787	434	80.40840	5.95734	461	80.40760	5.95685
408	80.40910	5.95785	435	80.40830	5.95732	462	80.40760	5.95688
409	80.40910	5.95784	436	80.40830	5.95731	463	80.40760	5.95693
410	80.40910	5.95782	437	80.40820	5.95730	464	80.40750	5.95697
411	80.40910	5.95781	438	80.40820	5.95728	465	80.40750	5.95700
412	80.40910	5.95780	439	80.40820	5.95726	466	80.40750	5.95704
413	80.40910	5.95779	440	80.40810	5.95723	467	80.40740	5.95710
414	80.40910	5.95779	441	80.40810	5.95720	468	80.40740	5.95716
415	80.40910	5.95780	442	80.40810	5.95720	469	80.40730	5.95723
416	80.40900	5.95780	443	80.40810	5.95714	470	80.40730	5.95731
417	80.40900	5.95780	444	80.40810	5.95708	471	80.40720	5.95738
418	80.40900	5.95780	445	80.40800	5.95703	472	80.40720	5.95746
419	80.40900	5.95780	446	80.40800	5.95698	473	80.40720	5.95755
420	80.40900	5.95780	447	80.40800	5.95696	474	80.40710	5.95763
421	80.40900	5.95780	448	80.40790	5.95694	475	80.40710	5.95764
422	80.40900	5.95779	449	80.40790	5.95690	476	80.40710	5.95766
423	80.40900	5.95779	450	80.40790	5.95687	477	80.40710	5.95768
424	80.40900	5.95778	451	80.40790	5.95684	478	80.40710	5.95770
425	80.40900	5.95778	452	80.40780	5.95681	479	80.40700	5.95771
426	80.40900	5.95772	453	80.40780	5.95679	480	80.40700	5.95775
427	80.40890	5.95766	454	80.40780	5.95677	481	80.40690	5.95778
428	80.40890	5.95761	455	80.40770	5.95677	482	80.40680	5.95780
429	80.40880	5.95755	456	80.40770	5.95677	483	80.40670	5.95781
430	80.40870	5.95749	457	80.40770	5.95678	484	80.40660	5.95783

485	80.40660	5.95785	512	80.40630	5.95854	539	80.40630	5.96000
486	80.40650	5.95787	513	80.40630	5.95865	540	80.40630	5.96001
487	80.40640	5.95790	514	80.40630	5.95865	541	80.40630	5.96000
488	80.40630	5.95794	515	80.40630	5.95881	542	80.40630	5.96000
489	80.40630	5.95794	516	80.40630	5.95887	543	80.40630	5.96002
490	80.40640	5.95794	517	80.40630	5.95897	544	80.40640	5.96007
491	80.40640	5.95794	518	80.40630	5.95897	545	80.40640	5.96007
492	80.40640	5.95794	519	80.40630	5.95897	546	80.40640	5.96006
493	80.40640	5.95794	520	80.40640	5.95905	547	80.40640	5.96006
494	80.40640	5.95794	521	80.40640	5.95905	548	80.40640	5.96006
495	80.40640	5.95794	522	80.40640	5.95905	549	80.40650	5.96008
496	80.40640	5.95795	523	80.40640	5.95905	550	80.40650	5.96016
497	80.40640	5.95795	524	80.40640	5.95908	551	80.40690	5.96060
498	80.40640	5.95795	525	80.40640	5.95910	552	80.40690	5.96060
499	80.40640	5.95795	526	80.40630	5.95917	553	80.40710	5.96079
500	80.40640	5.95796	527	80.40630	5.95917	554	80.40710	5.96079
501	80.40640	5.95796	528	80.40630	5.95937	555	80.40710	5.96080
502	80.40640	5.95796	529	80.40630	5.95948	556	80.40710	5.96080
503	80.40640	5.95796	530	80.40630	5.95948	557	80.40710	5.96080
504	80.40640	5.95796	531	80.40630	5.95966	558	80.40710	5.96088
505	80.40630	5.95802	532	80.40630	5.95975	559	80.40710	5.96089
506	80.40620	5.95805	533	80.40630	5.95980	560	80.40710	5.96089
507	80.40620	5.95809	534	80.40630	5.95994	561	80.40710	5.96089
508	80.40620	5.95818	535	80.40620	5.95997	562	80.40710	5.96098
509	80.40630	5.95834	536	80.40630	5.95999	563	80.40770	5.96107
510	80.40630	5.95834	537	80.40630	5.96000	564	80.40780	5.96107
511	80.40630	5.95854	538	80.40630	5.96000	565	80.40820	5.96111

566	80.40830	5.96112	593	80.40870	5.96129	620	80.41060	5.96129
567	80.40830	5.96113	594	80.40920	5.96134	621	80.41060	5.96129
568	80.40830	5.96113	595	80.40970	5.96141	622	80.41080	5.96099
569	80.40840	5.96114	596	80.40990	5.96148	623	80.41080	5.96095
570	80.40840	5.96114	597	80.40990	5.96139	624	80.41080	5.96095
571	80.40840	5.96115	598	80.40990	5.96139	625	80.41080	5.96095
572	80.40840	5.96115	599	80.40990	5.96132	626	80.41090	5.96078
573	80.40840	5.96115	600	80.40990	5.96126	627	80.41090	5.96078
574	80.40840	5.96116	601	80.41000	5.96122	628	80.41100	5.96057
575	80.40840	5.96116	602	80.41010	5.96122	629	80.41100	5.96055
576	80.40840	5.96117	603	80.41010	5.96123	630	80.41100	5.96055
577	80.40840	5.96117	604	80.41020	5.96128	631	80.41100	5.96055
578	80.40840	5.96117	605	80.41040	5.96136	632	80.41100	5.96038
579	80.40840	5.96119	606	80.41040	5.96136	633	80.41100	5.96038
580	80.40840	5.96120	607	80.41040	5.96136	634	80.41100	5.96031
581	80.40840	5.96120	608	80.41050	5.96137	635	80.41110	5.96031
582	80.40840	5.96129	609	80.41050	5.96137	636	80.41110	5.96031
583	80.40840	5.96134	610	80.41050	5.96137	637	80.41120	5.96031
584	80.40840	5.96136	611	80.41050	5.96137	638	80.41120	5.96032
585	80.40840	5.96132	612	80.41050	5.96137	639	80.41120	5.96032
586	80.40840	5.96132	613	80.41050	5.96136	640	80.41130	5.96031
587	80.40840	5.96132	614	80.41050	5.96136	641	80.41130	5.96029
588	80.40840	5.96132	615	80.41050	5.96136	642	80.41130	5.96027
589	80.40860	5.96128	616	80.41050	5.96136	643	80.41140	5.96025
590	80.40870	5.96130	617	80.41050	5.96136	644	80.41140	5.96022
591	80.40870	5.96129	618	80.41060	5.96129	645	80.41140	5.96016
592	80.40870	5.96129	619	80.41060	5.96129	646	80.41140	5.96009

647	80.41140	5.96003	674	80.41110	5.95852	701	80.41310	5.95825
648	80.41140	5.95997	675	80.41110	5.95852	702	80.41310	5.95825
649	80.41140	5.95994	676	80.41110	5.95852	703	80.41310	5.95825
650	80.41130	5.95983	677	80.41110	5.95851	704	80.41330	5.95823
651	80.41130	5.95978	678	80.41120	5.95843	705	80.41330	5.95823
652	80.41130	5.95968	679	80.41120	5.95843	706	80.41330	5.95823
653	80.41130	5.95963	680	80.41120	5.95843	707	80.41350	5.95813
654	80.41130	5.95957	681	80.41120	5.95831	708	80.41350	5.95812
655	80.41130	5.95952	682	80.41120	5.95831	709	80.41360	5.95810
656	80.41120	5.95946	683	80.41120	5.95831	710	80.41360	5.95817
657	80.41120	5.95941	684	80.41130	5.95820	711	80.41380	5.95841
658	80.41120	5.95936	685	80.41140	5.95817	712	80.41390	5.95858
659	80.41120	5.95931	686	80.41140	5.95816	713	80.41400	5.95866
660	80.41110	5.95927	687	80.41180	5.95812	714	80.41400	5.95873
661	80.41110	5.95923	688	80.41200	5.95813	715	80.41400	5.95879
662	80.41110	5.95920	689	80.41200	5.95813	716	80.41410	5.95881
663	80.41100	5.95917	690	80.41240	5.95812	717	80.41420	5.95884
664	80.41100	5.95914	691	80.41240	5.95812	718	80.41430	5.95891
665	80.41090	5.95912	692	80.41240	5.95811	719	80.41430	5.95891
666	80.41090	5.95911	693	80.41260	5.95813	720	80.41450	5.95898
667	80.41090	5.95881	694	80.41260	5.95813	721	80.41450	5.95898
668	80.41090	5.95868	695	80.41260	5.95814	722	80.41450	5.95900
669	80.41090	5.95868	696	80.41290	5.95820	723	80.41450	5.95900
670	80.41090	5.95868	697	80.41290	5.95821	724	80.41450	5.95900
671	80.41080	5.95863	698	80.41290	5.95822	725	80.41450	5.95900
672	80.41090	5.95858	699	80.41290	5.95822	726	80.41460	5.95900
673	80.41110	5.95852	700	80.41290	5.95822	727	80.41460	5.95900

728	80.41460	5.95900	755	80.41590	5.95783	782	80.41770	5.95953
729	80.41470	5.95899	756	80.41590	5.95782	783	80.41770	5.95953
730	80.41480	5.95899	757	80.41610	5.95782	784	80.41770	5.95953
731	80.41480	5.95899	758	80.41610	5.95786	785	80.41780	5.95968
732	80.41510	5.95896	759	80.41620	5.95791	786	80.41780	5.95968
733	80.41520	5.95896	760	80.41630	5.95809	787	80.41780	5.95968
734	80.41520	5.95893	761	80.41640	5.95833	788	80.41780	5.95969
735	80.41520	5.95888	762	80.41640	5.95833	789	80.41780	5.95975
736	80.41520	5.95888	763	80.41660	5.95865	790	80.41780	5.95976
737	80.41520	5.95888	764	80.41660	5.95867	791	80.41790	5.96016
738	80.41520	5.95881	765	80.41660	5.95867	792	80.41790	5.96017
739	80.41520	5.95881	766	80.41670	5.95887	793	80.41790	5.96017
740	80.41520	5.95870	767	80.41670	5.95887	794	80.41790	5.96027
741	80.41520	5.95870	768	80.41670	5.95888	795	80.41790	5.96028
742	80.41520	5.95870	769	80.41690	5.95903	796	80.41790	5.96038
743	80.41520	5.95858	770	80.41690	5.95903	797	80.41790	5.96039
744	80.41520	5.95858	771	80.41700	5.95906	798	80.41790	5.96051
745	80.41520	5.95858	772	80.41720	5.95920	799	80.41790	5.96067
746	80.41530	5.95851	773	80.41720	5.95920	800	80.41790	5.96084
747	80.41530	5.95851	774	80.41720	5.95923	801	80.41790	5.96084
748	80.41530	5.95851	775	80.41720	5.95919	802	80.41790	5.96092
749	80.41540	5.95836	776	80.41740	5.95928	803	80.41790	5.96100
750	80.41560	5.95808	777	80.41740	5.95931	804	80.41790	5.96100
751	80.41580	5.95790	778	80.41740	5.95932	805	80.41800	5.96103
752	80.41580	5.95788	779	80.41760	5.95940	806	80.41800	5.96105
753	80.41580	5.95784	780	80.41760	5.95940	807	80.41800	5.96108
754	80.41590	5.95783	781	80.41770	5.95952	808	80.41800	5.96110

809	80.41800	5.96111	836	80.41940	5.96464	863	80.43200	5.98103
810	80.41820	5.96121	837	80.41950	5.96468	864	80.43190	5.98097
811	80.41820	5.96129	838	80.41960	5.96509	865	80.43170	5.98086
812	80.41820	5.96133	839	80.41960	5.96513	866	80.43140	5.98060
813	80.41820	5.96134	840	80.42000	5.96499	867	80.43100	5.98019
814	80.41820	5.96135	841	80.41970	5.96513	868	80.43090	5.98013
815	80.41820	5.96138	842	80.43330	5.98172	869	80.43090	5.98006
816	80.41820	5.96140	843	80.43340	5.98145	870	80.43080	5.97998
817	80.41830	5.96142	844	80.43330	5.98150	871	80.43080	5.97989
818	80.41830	5.96145	845	80.43330	5.98145	872	80.43070	5.97984
819	80.41840	5.96151	846	80.43330	5.98139	873	80.43060	5.97980
820	80.41840	5.96165	847	80.43330	5.98138	874	80.43060	5.97974
821	80.41860	5.96197	848	80.43330	5.98134	875	80.43060	5.97972
822	80.41870	5.96218	849	80.43320	5.98129	876	80.43050	5.97969
823	80.41870	5.96240	850	80.43310	5.98125	877	80.43050	5.97958
824	80.41870	5.96243	851	80.43310	5.98124	878	80.43040	5.97949
825	80.41880	5.96265	852	80.43300	5.98126	879	80.43020	5.97936
826	80.41880	5.96266	853	80.43290	5.98126	880	80.43020	5.97927
827	80.41880	5.96270	854	80.43280	5.98123	881	80.43020	5.97924
828	80.41890	5.96298	855	80.43270	5.98120	882	80.43020	5.97917
829	80.41890	5.96307	856	80.43260	5.98116	883	80.43010	5.97913
830	80.41900	5.96314	857	80.43250	5.98113	884	80.43010	5.97910
831	80.41920	5.96379	858	80.43240	5.98109	885	80.43000	5.97906
832	80.41920	5.96380	859	80.43240	5.98107	886	80.43000	5.97902
833	80.41930	5.96412	860	80.43230	5.98108	887	80.43000	5.97893
834	80.41930	5.96415	861	80.43220	5.98110	888	80.43000	5.97887
835	80.41940	5.96448	862	80.43210	5.98109	889	80.42990	5.97880

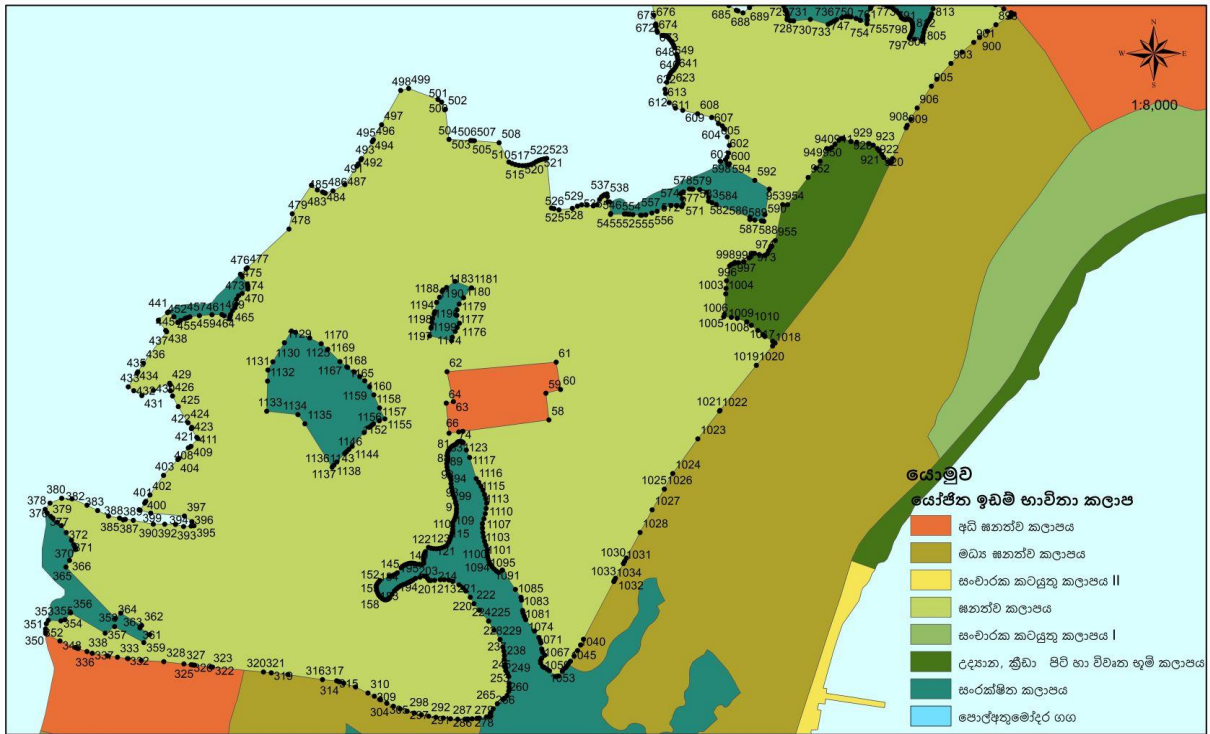
890	80.42980	5.97868	917	80.42910	5.97713	944	80.43180	5.97577
891	80.42970	5.97852	918	80.42930	5.97686	945	80.43190	5.97581
892	80.42970	5.97836	919	80.42950	5.97668	946	80.43200	5.97582
893	80.42960	5.97824	920	80.43000	5.97637	947	80.43210	5.97590
894	80.42960	5.97810	921	80.43000	5.97630	948	80.43220	5.97590
895	80.42960	5.97809	922	80.43010	5.97623	949	80.43230	5.97595
896	80.42960	5.97808	923	80.43010	5.97620	950	80.43240	5.97595
897	80.42960	5.97807	924	80.43010	5.97605	951	80.43240	5.97597
898	80.42960	5.97806	925	80.43020	5.97609	952	80.43250	5.97603
899	80.42950	5.97805	926	80.43020	5.97606	953	80.43260	5.97608
900	80.42950	5.97804	927	80.43020	5.97602	954	80.43270	5.97612
901	80.42950	5.97800	928	80.43030	5.97595	955	80.43280	5.97614
902	80.42950	5.97796	929	80.43030	5.97590	956	80.43280	5.97616
903	80.42940	5.97793	930	80.43040	5.97585	957	80.43300	5.97620
904	80.42940	5.97789	931	80.43050	5.97577	958	80.43310	5.97625
905	80.42930	5.97787	932	80.43060	5.97572	959	80.43330	5.97628
906	80.42930	5.97787	933	80.43080	5.97566	960	80.43330	5.97628
907	80.42930	5.97787	934	80.43090	5.97565	961	80.43330	5.97627
908	80.42930	5.97787	935	80.43100	5.97564	962	80.43340	5.97625
909	80.42930	5.97788	936	80.43120	5.97565	963	80.43360	5.97638
910	80.42920	5.97787	937	80.43140	5.97568	964	80.43370	5.97640
911	80.42920	5.97781	938	80.43150	5.97573	965	80.43370	5.97641
912	80.42910	5.97772	939	80.43150	5.97575	966	80.43380	5.97642
913	80.42910	5.97760	940	80.43160	5.97575	967	80.43390	5.97642
914	80.42910	5.97750	941	80.43170	5.97575	968	80.43390	5.97641
915	80.42910	5.97742	942	80.43170	5.97576	969	80.43410	5.97641
916	80.42910	5.97738	943	80.43180	5.97575	970	80.43420	5.97640

971	80.43430	5.97641	998	80.43710	5.97611	1025	80.43880	5.97566
972	80.43440	5.97641	999	80.43720	5.97608	1026	80.43880	5.97565
973	80.43460	5.97643	1000	80.43740	5.97603	1027	80.43880	5.97563
974	80.43460	5.97644	1001	80.43750	5.97601	1028	80.43890	5.97560
975	80.43470	5.97644	1002	80.43760	5.97598	1029	80.43900	5.97555
976	80.43480	5.97644	1003	80.43770	5.97596	1030	80.43910	5.97550
977	80.43490	5.97644	1004	80.43790	5.97592	1031	80.43910	5.97548
978	80.43490	5.97642	1005	80.43800	5.97588	1032	80.43920	5.97547
979	80.43500	5.97641	1006	80.43810	5.97587	1033	80.43930	5.97542
980	80.43510	5.97641	1007	80.43810	5.97587	1034	80.43930	5.97542
981	80.43510	5.97641	1008	80.43810	5.97586	1035	80.43940	5.97543
982	80.43520	5.97642	1009	80.43820	5.97585	1036	80.43950	5.97541
983	80.43520	5.97643	1010	80.43820	5.97584	1037	80.43960	5.97539
984	80.43540	5.97643	1011	80.43830	5.97583	1038	80.43970	5.97530
985	80.43550	5.97643	1012	80.43830	5.97582	1039	80.43990	5.97511
986	80.43560	5.97643	1013	80.43830	5.97581	1040	80.43990	5.97486
987	80.43580	5.97643	1014	80.43840	5.97580	1041	80.43990	5.97475
988	80.43590	5.97644	1015	80.43840	5.97579	1042	80.43980	5.97461
989	80.43600	5.97645	1016	80.43840	5.97578	1043	80.43980	5.97441
990	80.43620	5.97640	1017	80.43850	5.97575	1044	80.43980	5.97409
991	80.43630	5.97634	1018	80.43850	5.97573	1045	80.43970	5.97387
992	80.43670	5.97623	1019	80.43850	5.97571	1046	80.43960	5.97350
993	80.43670	5.97622	1020	80.43860	5.97569	1047	80.43950	5.97330
994	80.43670	5.97622	1021	80.43860	5.97568	1048	80.43940	5.97312
995	80.43680	5.97619	1022	80.43860	5.97568	1049	80.43930	5.97297
996	80.43700	5.97613	1023	80.43870	5.97568	1050	80.43930	5.97281
997	80.43710	5.97612	1024	80.43870	5.97568	1051	80.43950	5.97272

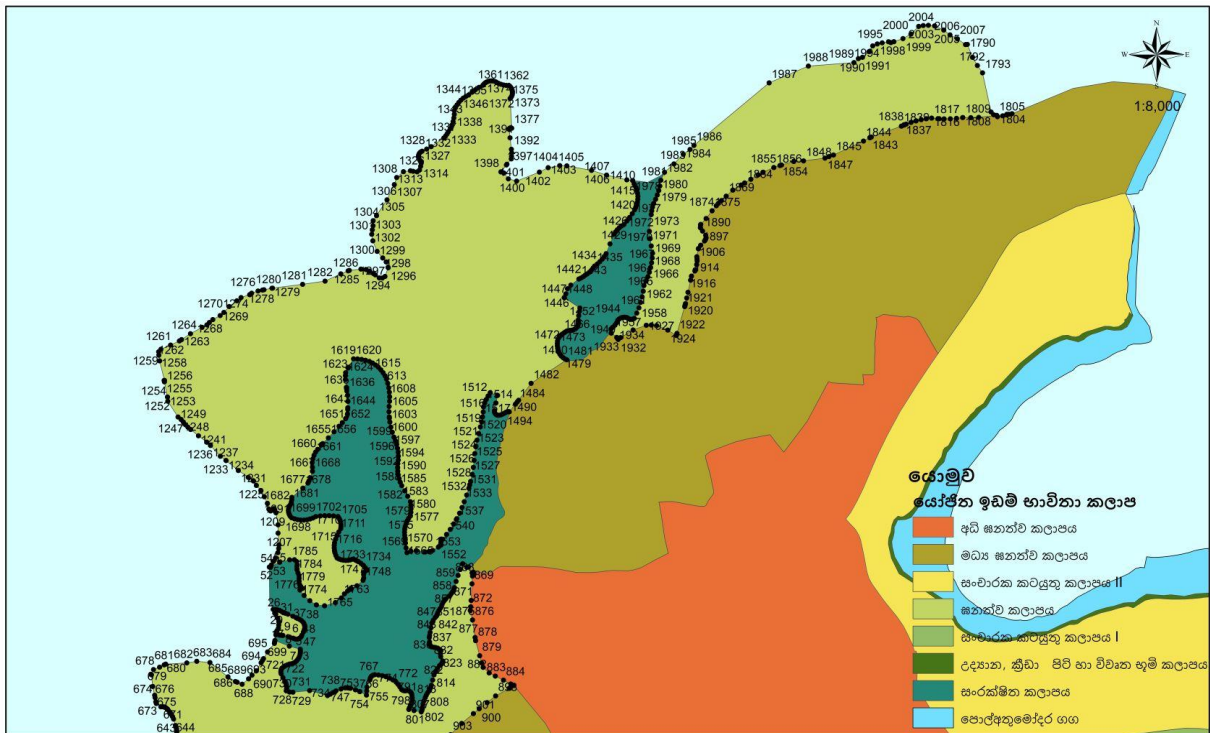
1052	80.43950	5.97270	1079	80.43560	5.97394	1106	80.43010	5.97407
1053	80.43920	5.97279	1080	80.43550	5.97396	1107	80.43010	5.97407
1054	80.43920	5.97272	1081	80.43540	5.97399	1108	80.43010	5.97409
1055	80.43910	5.97247	1082	80.43490	5.97406	1109	80.42980	5.97440
1056	80.43910	5.97242	1083	80.43480	5.97408	1110	80.42980	5.97441
1057	80.43900	5.97248	1084	80.43460	5.97410	1111	80.42980	5.97445
1058	80.43880	5.97255	1085	80.43430	5.97411	1112	80.42960	5.97474
1059	80.43880	5.97256	1086	80.43400	5.97407	1113	80.42960	5.97474
1060	80.43860	5.97265	1087	80.43390	5.97406	1114	80.42960	5.97475
1061	80.43780	5.97295	1088	80.43360	5.97402	1115	80.42960	5.97475
1062	80.43770	5.97300	1089	80.43340	5.97399	1116	80.42960	5.97480
1063	80.43760	5.97304	1090	80.43310	5.97395	1117	80.42960	5.97483
1064	80.43760	5.97304	1091	80.43270	5.97392	1118	80.42960	5.97484
1065	80.43720	5.97318	1092	80.43230	5.97388	1119	80.42960	5.97484
1066	80.43720	5.97319	1093	80.43190	5.97381	1120	80.42960	5.97492
1067	80.43710	5.97325	1094	80.43190	5.97380	1121	80.42960	5.97520
1068	80.43710	5.97325	1095	80.43160	5.97376	1122	80.42960	5.97519
1069	80.43700	5.97329	1096	80.43130	5.97371	1123	80.42960	5.97524
1070	80.43700	5.97333	1097	80.43120	5.97365	1124	80.42960	5.97534
1071	80.43690	5.97338	1098	80.43110	5.97364	1125	80.42960	5.97541
1072	80.43670	5.97348	1099	80.43100	5.97355	1126	80.42960	5.97542
1073	80.43660	5.97351	1100	80.43070	5.97341	1127	80.42960	5.97542
1074	80.43620	5.97375	1101	80.43070	5.97338	1128	80.42960	5.97543
1075	80.43610	5.97380	1102	80.43070	5.97337	1129	80.42960	5.97546
1076	80.43600	5.97384	1103	80.43050	5.97351	1130	80.42960	5.97548
1077	80.43580	5.97391	1104	80.43020	5.97390	1131	80.42950	5.97548
1078	80.43570	5.97392	1105	80.43020	5.97390	1132	80.42950	5.97560

1133	80.42940	5.97578	1160	80.42930	5.97974	1187	80.43330	5.98363
1134	80.42930	5.97593	1161	80.42960	5.98021	1188	80.43330	5.98362
1135	80.42920	5.97610	1162	80.42960	5.98027	1189	80.43330	5.98362
1136	80.42920	5.97614	1163	80.42970	5.98047	1190	80.43330	5.98362
1137	80.42920	5.97618	1164	80.42990	5.98076	1191	80.43340	5.98327
1138	80.42910	5.97624	1165	80.43000	5.98077	1192	80.43340	5.98324
1139	80.42900	5.97638	1166	80.43010	5.98094	1193	80.43340	5.98316
1140	80.42890	5.97645	1167	80.43020	5.98119	1194	80.43340	5.98307
1141	80.42880	5.97666	1168	80.43040	5.98139	1195	80.43340	5.98271
1142	80.42870	5.97676	1169	80.43040	5.98149	1196	80.43340	5.98262
1143	80.42870	5.97677	1170	80.43050	5.98161	1197	80.43340	5.98257
1144	80.42870	5.97689	1171	80.43070	5.98186	1198	80.43340	5.98250
1145	80.42860	5.97717	1172	80.43090	5.98215	1199	80.43330	5.98244
1146	80.42860	5.97746	1173	80.43100	5.98246	1200	80.43330	5.98237
1147	80.42860	5.97754	1174	80.43120	5.98269	1201	80.43330	5.98228
1148	80.42850	5.97764	1175	80.43120	5.98277	1202	80.43330	5.98227
1149	80.42840	5.97776	1176	80.43130	5.98282	1203	80.43330	5.98222
1150	80.42830	5.97781	1177	80.43140	5.98291	1204	80.43330	5.98213
1151	80.42830	5.97783	1178	80.43150	5.98297	1205	80.43330	5.98202
1152	80.42840	5.97793	1179	80.43190	5.98314	1206	80.43330	5.98189
1153	80.42850	5.97814	1180	80.43220	5.98328	1207	80.43330	5.98183
1154	80.42860	5.97839	1181	80.43230	5.98337	1208	80.43330	5.98180
1155	80.42880	5.97881	1182	80.43240	5.98340	1209	80.43330	5.98172
1156	80.42880	5.97887	1183	80.43280	5.98349			
1157	80.42890	5.97889	1184	80.43300	5.98355			
1158	80.42890	5.97900	1185	80.43320	5.98361			
1159	80.42910	5.97932	1186	80.43330	5.98363			

අඩු ඝනත්ව කලාපය - කලාපීයකරණ සීමා මායිම් x-y බන්ධාංක



අඩු ඝනත්ව කලාපය 1 (කලාපීයකරණ බන්ධාංක)
 මූලාශ්‍රය : නා. සං. අ. මාතර දිස්ත්‍රික් කාර්යාලය
 නාගරික සංවර්ධන අධිකාරිය 2018 මැයි
 නා. සං. අ. මාතර
 වැලිගම නාගරික සංවර්ධන සැලැස්ම (2017 - 2030)
 සකස් කළේ : ජී.එල්. සුමනසේකර ජී.බී.බී. ජීවන්දර



අඩු ඝනත්ව කලාපය 2 (කලාපීයකරණ බන්ධාංක)
 මූලාශ්‍රය : නා. සං. අ. මාතර දිස්ත්‍රික් කාර්යාලය
 නාගරික සංවර්ධන අධිකාරිය 2018 මැයි
 නා. සං. අ. මාතර
 වැලිගම නාගරික සංවර්ධන සැලැස්ම (2017 - 2030)
 සකස් කළේ : ජී.එල්. සුමනසේකර ජී.බී.බී. ජීවන්දර

අනු: X Y					
0	80.41860	5.97569	26	80.41840	5.97618
1	80.41860	5.97568	27	80.41840	5.97616
2	80.41860	5.97568	28	80.41840	5.97615
3	80.41860	5.97569	29	80.41840	5.97614
4	80.41860	5.97569	30	80.41850	5.97613
5	80.41860	5.97570	31	80.41860	5.97609
6	80.41850	5.97572	32	80.41860	5.97606
7	80.41850	5.97573	33	80.41860	5.97605
8	80.41840	5.97575	34	80.41870	5.97604
9	80.41840	5.97575	35	80.41870	5.97602
10	80.41830	5.97576	36	80.41870	5.97600
11	80.41830	5.97576	37	80.41870	5.97599
12	80.41830	5.97578	38	80.41880	5.97597
13	80.41830	5.97578	39	80.41880	5.97594
14	80.41830	5.97581	40	80.41880	5.97590
15	80.41830	5.97584	41	80.41880	5.97587
16	80.41830	5.97588	42	80.41880	5.97585
17	80.41830	5.97594	43	80.41870	5.97581
18	80.41830	5.97600	44	80.41870	5.97575
19	80.41830	5.97606	45	80.41870	5.97574
20	80.41830	5.97613	46	80.41870	5.97572
21	80.41820	5.97615	47	80.41870	5.97572
22	80.41820	5.97621	48	80.41870	5.97571
23	80.41830	5.97621	49	80.41870	5.97570
24	80.41830	5.97621	50	80.41870	5.97569
25	80.41830	5.97620	51	80.41860	5.97569
			52	80.41820	5.97698
			53	80.41820	5.97696
			54	80.41810	5.97697
			55	80.41820	5.97698
			56	80.41270	5.96725
			57	80.41270	5.96743
			58	80.41420	5.96763
			59	80.41420	5.96811
			60	80.41440	5.96817
			61	80.41440	5.96866
			62	80.41240	5.96849
			63	80.41250	5.96796
			64	80.41240	5.96793
			65	80.41250	5.96739
			66	80.41260	5.96742
			67	80.41270	5.96743
			68	80.41270	5.96725
			69	80.41270	5.96725
			70	80.41260	5.96724
			71	80.41260	5.96724
			72	80.41260	5.96723
			73	80.41260	5.96722
			74	80.41260	5.96721
			75	80.41260	5.96720
			76	80.41260	5.96718
			77	80.41250	5.96716
			78	80.41250	5.96714
			79	80.41250	5.96711

80	80.41250	5.96708	107	80.41250	5.96580	134	80.41190	5.96506
81	80.41240	5.96705	108	80.41250	5.96574	135	80.41190	5.96507
82	80.41240	5.96701	109	80.41250	5.96568	136	80.41180	5.96508
83	80.41240	5.96698	110	80.41250	5.96562	137	80.41180	5.96508
84	80.41250	5.96695	111	80.41250	5.96556	138	80.41180	5.96507
85	80.41240	5.96691	112	80.41250	5.96550	139	80.41180	5.96507
86	80.41240	5.96688	113	80.41250	5.96546	140	80.41170	5.96506
87	80.41240	5.96685	114	80.41250	5.96545	141	80.41170	5.96505
88	80.41240	5.96679	115	80.41250	5.96545	142	80.41170	5.96503
89	80.41240	5.96673	116	80.41240	5.96539	143	80.41160	5.96501
90	80.41250	5.96667	117	80.41240	5.96537	144	80.41160	5.96499
91	80.41250	5.96662	118	80.41230	5.96535	145	80.41160	5.96490
92	80.41250	5.96656	119	80.41230	5.96534	146	80.41150	5.96488
93	80.41250	5.96649	120	80.41220	5.96533	147	80.41150	5.96486
94	80.41250	5.96643	121	80.41220	5.96534	148	80.41150	5.96485
95	80.41250	5.96636	122	80.41220	5.96534	149	80.41140	5.96484
96	80.41250	5.96629	123	80.41210	5.96536	150	80.41130	5.96477
97	80.41260	5.96624	124	80.41210	5.96528	151	80.41120	5.96474
98	80.41260	5.96618	125	80.41200	5.96525	152	80.41120	5.96471
99	80.41260	5.96611	126	80.41200	5.96522	153	80.41120	5.96468
100	80.41260	5.96605	127	80.41200	5.96519	154	80.41120	5.96464
101	80.41260	5.96599	128	80.41200	5.96516	155	80.41120	5.96461
102	80.41260	5.96594	129	80.41200	5.96512	156	80.41120	5.96457
103	80.41260	5.96594	130	80.41200	5.96512	157	80.41120	5.96454
104	80.41260	5.96594	131	80.41200	5.96508	158	80.41120	5.96450
105	80.41260	5.96589	132	80.41200	5.96506	159	80.41130	5.96447
106	80.41260	5.96584	133	80.41190	5.96506	160	80.41130	5.96445

161	80.41130	5.96442	188	80.41170	5.96473	215	80.41270	5.96464
162	80.41130	5.96442	189	80.41180	5.96474	216	80.41270	5.96464
163	80.41130	5.96442	190	80.41180	5.96474	217	80.41270	5.96464
164	80.41130	5.96442	191	80.41180	5.96476	218	80.41280	5.96458
165	80.41140	5.96442	192	80.41180	5.96477	219	80.41280	5.96458
166	80.41140	5.96442	193	80.41180	5.96477	220	80.41280	5.96447
167	80.41140	5.96442	194	80.41190	5.96480	221	80.41280	5.96447
168	80.41140	5.96443	195	80.41200	5.96483	222	80.41290	5.96435
169	80.41140	5.96443	196	80.41200	5.96484	223	80.41300	5.96424
170	80.41140	5.96443	197	80.41210	5.96484	224	80.41320	5.96405
171	80.41140	5.96443	198	80.41210	5.96480	225	80.41320	5.96404
172	80.41140	5.96443	199	80.41210	5.96477	226	80.41330	5.96388
173	80.41140	5.96444	200	80.41210	5.96477	227	80.41340	5.96372
174	80.41140	5.96444	201	80.41220	5.96477	228	80.41340	5.96372
175	80.41140	5.96444	202	80.41230	5.96478	229	80.41340	5.96371
176	80.41140	5.96445	203	80.41230	5.96478	230	80.41340	5.96358
177	80.41140	5.96445	204	80.41240	5.96478	231	80.41340	5.96358
178	80.41140	5.96445	205	80.41240	5.96478	232	80.41340	5.96351
179	80.41140	5.96446	206	80.41240	5.96478	233	80.41340	5.96351
180	80.41150	5.96452	207	80.41250	5.96478	234	80.41340	5.96351
181	80.41150	5.96458	208	80.41250	5.96478	235	80.41350	5.96343
182	80.41150	5.96462	209	80.41250	5.96478	236	80.41350	5.96343
183	80.41160	5.96465	210	80.41250	5.96475	237	80.41350	5.96343
184	80.41160	5.96467	211	80.41250	5.96475	238	80.41350	5.96336
185	80.41170	5.96469	212	80.41250	5.96475	239	80.41350	5.96327
186	80.41170	5.96472	213	80.41270	5.96469	240	80.41350	5.96323
187	80.41170	5.96472	214	80.41270	5.96469	241	80.41350	5.96322

242	80.41350	5.96316	269	80.41320	5.96238	296	80.41190	5.96241
243	80.41350	5.96312	270	80.41320	5.96238	297	80.41170	5.96244
244	80.41350	5.96312	271	80.41320	5.96235	298	80.41170	5.96244
245	80.41350	5.96312	272	80.41320	5.96235	299	80.41160	5.96248
246	80.41350	5.96306	273	80.41310	5.96234	300	80.41160	5.96248
247	80.41350	5.96306	274	80.41310	5.96234	301	80.41160	5.96248
248	80.41350	5.96306	275	80.41300	5.96232	302	80.41150	5.96253
249	80.41350	5.96306	276	80.41300	5.96232	303	80.41150	5.96253
250	80.41350	5.96293	277	80.41300	5.96231	304	80.41140	5.96258
251	80.41350	5.96293	278	80.41290	5.96230	305	80.41140	5.96258
252	80.41350	5.96293	279	80.41290	5.96230	306	80.41130	5.96264
253	80.41350	5.96287	280	80.41280	5.96230	307	80.41130	5.96264
254	80.41350	5.96280	281	80.41280	5.96230	308	80.41120	5.96265
255	80.41350	5.96280	282	80.41280	5.96230	309	80.41120	5.96271
256	80.41350	5.96280	283	80.41280	5.96230	310	80.41100	5.96276
257	80.41350	5.96272	284	80.41260	5.96230	311	80.41080	5.96287
258	80.41350	5.96272	285	80.41260	5.96230	312	80.41060	5.96294
259	80.41350	5.96272	286	80.41250	5.96230	313	80.41050	5.96296
260	80.41350	5.96272	287	80.41250	5.96230	314	80.41050	5.96297
261	80.41350	5.96267	288	80.41240	5.96232	315	80.41050	5.96298
262	80.41350	5.96267	289	80.41220	5.96233	316	80.41020	5.96300
263	80.41350	5.96267	290	80.41220	5.96233	317	80.41020	5.96300
264	80.41340	5.96265	291	80.41210	5.96235	318	80.40960	5.96309
265	80.41330	5.96257	292	80.41210	5.96235	319	80.40930	5.96312
266	80.41330	5.96248	293	80.41200	5.96238	320	80.40920	5.96314
267	80.41320	5.96242	294	80.41200	5.96238	321	80.40920	5.96314
268	80.41320	5.96240	295	80.41190	5.96241	322	80.40830	5.96322

323	80.40830	5.96322	350	80.40530	5.96385	377	80.40540	5.96597
324	80.40800	5.96326	351	80.40530	5.96390	378	80.40530	5.96603
325	80.40790	5.96326	352	80.40530	5.96399	379	80.40540	5.96614
326	80.40790	5.96326	353	80.40540	5.96405	380	80.40560	5.96623
327	80.40780	5.96328	354	80.40560	5.96404	381	80.40580	5.96622
328	80.40740	5.96332	355	80.40570	5.96407	382	80.40610	5.96611
329	80.40700	5.96334	356	80.40580	5.96419	383	80.40630	5.96601
330	80.40700	5.96334	357	80.40640	5.96383	384	80.40640	5.96591
331	80.40680	5.96337	358	80.40660	5.96394	385	80.40660	5.96588
332	80.40680	5.96337	359	80.40710	5.96366	386	80.40670	5.96585
333	80.40660	5.96340	360	80.40720	5.96380	387	80.40670	5.96584
334	80.40640	5.96342	361	80.40700	5.96392	388	80.40670	5.96585
335	80.40640	5.96342	362	80.40700	5.96396	389	80.40690	5.96584
336	80.40620	5.96347	363	80.40670	5.96418	390	80.40720	5.96577
337	80.40620	5.96347	364	80.40660	5.96409	391	80.40740	5.96577
338	80.40610	5.96350	365	80.40570	5.96500	392	80.40760	5.96576
339	80.40590	5.96355	366	80.40580	5.96512	393	80.40780	5.96573
340	80.40590	5.96355	367	80.40590	5.96532	394	80.40790	5.96574
341	80.40590	5.96356	368	80.40590	5.96534	395	80.40800	5.96574
342	80.40590	5.96356	369	80.40580	5.96537	396	80.40790	5.96581
343	80.40590	5.96356	370	80.40580	5.96540	397	80.40780	5.96591
344	80.40590	5.96356	371	80.40580	5.96548	398	80.40720	5.96597
345	80.40590	5.96356	372	80.40570	5.96562	399	80.40700	5.96602
346	80.40590	5.96357	373	80.40560	5.96574	400	80.40710	5.96614
347	80.40560	5.96368	374	80.40550	5.96580	401	80.40710	5.96618
348	80.40560	5.96369	375	80.40550	5.96587	402	80.40720	5.96629
349	80.40530	5.96382	376	80.40540	5.96591	403	80.40740	5.96664

404	80.40770	5.96692	431	80.40700	5.96806	458	80.40830	5.96950
405	80.40770	5.96694	432	80.40690	5.96815	459	80.40830	5.96950
406	80.40790	5.96713	433	80.40680	5.96821	460	80.40840	5.96950
407	80.40790	5.96715	434	80.40700	5.96846	461	80.40850	5.96948
408	80.40790	5.96715	435	80.40700	5.96848	462	80.40860	5.96943
409	80.40790	5.96716	436	80.40710	5.96864	463	80.40860	5.96946
410	80.40800	5.96729	437	80.40750	5.96919	464	80.40860	5.96950
411	80.40800	5.96732	438	80.40750	5.96922	465	80.40860	5.96957
412	80.40790	5.96747	439	80.40730	5.96940	466	80.40870	5.96962
413	80.40790	5.96747	440	80.40750	5.96954	467	80.40870	5.96969
414	80.40790	5.96747	441	80.40750	5.96955	468	80.40870	5.96978
415	80.40790	5.96748	442	80.40760	5.96946	469	80.40870	5.96984
416	80.40790	5.96748	443	80.40760	5.96946	470	80.40880	5.96988
417	80.40790	5.96748	444	80.40760	5.96946	471	80.40890	5.96996
418	80.40790	5.96748	445	80.40770	5.96936	472	80.40890	5.97002
419	80.40790	5.96748	446	80.40770	5.96940	473	80.40890	5.97005
420	80.40790	5.96749	447	80.40770	5.96940	474	80.40880	5.97017
421	80.40790	5.96749	448	80.40770	5.96940	475	80.40880	5.97022
422	80.40790	5.96749	449	80.40780	5.96943	476	80.40890	5.97032
423	80.40790	5.96749	450	80.40780	5.96943	477	80.40890	5.97034
424	80.40790	5.96758	451	80.40780	5.96943	478	80.40960	5.97103
425	80.40770	5.96786	452	80.40780	5.96945	479	80.40970	5.97130
426	80.40760	5.96805	453	80.40790	5.96946	480	80.41000	5.97181
427	80.40750	5.96814	454	80.40790	5.96946	481	80.41010	5.97172
428	80.40750	5.96825	455	80.40790	5.96946	482	80.41020	5.97169
429	80.40750	5.96828	456	80.40810	5.96948	483	80.41030	5.97168
430	80.40720	5.96815	457	80.40810	5.96948	484	80.41030	5.97167

485	80.41030	5.97167
486	80.41040	5.97171
487	80.41060	5.97182
488	80.41080	5.97215
489	80.41080	5.97215
490	80.41090	5.97219
491	80.41090	5.97226
492	80.41090	5.97226
493	80.41090	5.97228
494	80.41110	5.97258
495	80.41110	5.97259
496	80.41110	5.97262
497	80.41130	5.97289
498	80.41160	5.97350
499	80.41180	5.97353
500	80.41230	5.97334
501	80.41230	5.97329
502	80.41240	5.97316
503	80.41250	5.97263
504	80.41250	5.97263
505	80.41280	5.97261
506	80.41290	5.97260
507	80.41290	5.97260
508	80.41340	5.97257
509	80.41350	5.97222
510	80.41360	5.97220
511	80.41360	5.97218

512	80.41370	5.97216
513	80.41380	5.97216
514	80.41380	5.97216
515	80.41380	5.97216
516	80.41390	5.97217
517	80.41390	5.97218
518	80.41400	5.97220
519	80.41400	5.97223
520	80.41410	5.97225
521	80.41410	5.97227
522	80.41410	5.97228
523	80.41420	5.97229
524	80.41430	5.97140
525	80.41430	5.97139
526	80.41440	5.97137
527	80.41460	5.97140
528	80.41470	5.97144
529	80.41480	5.97146
530	80.41490	5.97146
531	80.41500	5.97144
532	80.41510	5.97146
533	80.41510	5.97156
534	80.41520	5.97161
535	80.41520	5.97163
536	80.41520	5.97164
537	80.41530	5.97166
538	80.41530	5.97161

539	80.41530	5.97152
540	80.41530	5.97152
541	80.41530	5.97131
542	80.41530	5.97131
543	80.41530	5.97130
544	80.41530	5.97130
545	80.41530	5.97129
546	80.41560	5.97130
547	80.41560	5.97130
548	80.41560	5.97130
549	80.41560	5.97130
550	80.41560	5.97130
551	80.41570	5.97129
552	80.41570	5.97129
553	80.41590	5.97128
554	80.41590	5.97128
555	80.41600	5.97128
556	80.41610	5.97132
557	80.41620	5.97135
558	80.41630	5.97142
559	80.41630	5.97142
560	80.41630	5.97142
561	80.41640	5.97145
562	80.41640	5.97145
563	80.41640	5.97145
564	80.41640	5.97145
565	80.41650	5.97145

566	80.41650	5.97145	593	80.41740	5.97218	620	80.41640	5.97385
567	80.41660	5.97143	594	80.41740	5.97219	621	80.41640	5.97386
568	80.41660	5.97143	595	80.41740	5.97220	622	80.41640	5.97386
569	80.41660	5.97143	596	80.41730	5.97224	623	80.41640	5.97386
570	80.41660	5.97143	597	80.41730	5.97224	624	80.41650	5.97389
571	80.41660	5.97148	598	80.41740	5.97227	625	80.41650	5.97392
572	80.41660	5.97158	599	80.41740	5.97231	626	80.41650	5.97392
573	80.41660	5.97166	600	80.41740	5.97238	627	80.41650	5.97392
574	80.41660	5.97168	601	80.41740	5.97252	628	80.41650	5.97396
575	80.41660	5.97169	602	80.41740	5.97267	629	80.41650	5.97396
576	80.41670	5.97175	603	80.41740	5.97281	630	80.41650	5.97396
577	80.41680	5.97174	604	80.41730	5.97287	631	80.41650	5.97400
578	80.41680	5.97174	605	80.41720	5.97291	632	80.41650	5.97403
579	80.41690	5.97173	606	80.41710	5.97302	633	80.41650	5.97404
580	80.41700	5.97169	607	80.41710	5.97302	634	80.41650	5.97404
581	80.41710	5.97160	608	80.41690	5.97308	635	80.41650	5.97405
582	80.41710	5.97153	609	80.41660	5.97315	636	80.41650	5.97408
583	80.41710	5.97150	610	80.41650	5.97319	637	80.41650	5.97408
584	80.41720	5.97147	611	80.41640	5.97328	638	80.41650	5.97408
585	80.41780	5.97124	612	80.41630	5.97345	639	80.41650	5.97411
586	80.41780	5.97120	613	80.41630	5.97352	640	80.41650	5.97412
587	80.41790	5.97119	614	80.41630	5.97365	641	80.41650	5.97415
588	80.41800	5.97118	615	80.41640	5.97372	642	80.41650	5.97426
589	80.41800	5.97117	616	80.41640	5.97372	643	80.41650	5.97426
590	80.41810	5.97129	617	80.41640	5.97376	644	80.41650	5.97426
591	80.41810	5.97175	618	80.41640	5.97379	645	80.41640	5.97430
592	80.41790	5.97190	619	80.41640	5.97382	646	80.41640	5.97431

647	80.41640	5.97435	674	80.41610	5.97464	701	80.41870	5.97548
648	80.41640	5.97435	675	80.41610	5.97468	702	80.41870	5.97545
649	80.41640	5.97435	676	80.41610	5.97484	703	80.41870	5.97541
650	80.41640	5.97439	677	80.41610	5.97505	704	80.41870	5.97538
651	80.41640	5.97439	678	80.41610	5.97514	705	80.41870	5.97535
652	80.41640	5.97442	679	80.41620	5.97518	706	80.41860	5.97532
653	80.41640	5.97444	680	80.41630	5.97522	707	80.41860	5.97530
654	80.41640	5.97444	681	80.41630	5.97524	708	80.41860	5.97528
655	80.41640	5.97444	682	80.41670	5.97526	709	80.41860	5.97526
656	80.41630	5.97445	683	80.41690	5.97529	710	80.41860	5.97525
657	80.41630	5.97445	684	80.41710	5.97527	711	80.41850	5.97524
658	80.41630	5.97445	685	80.41740	5.97501	712	80.41850	5.97524
659	80.41630	5.97446	686	80.41750	5.97493	713	80.41850	5.97523
660	80.41630	5.97446	687	80.41760	5.97492	714	80.41840	5.97521
661	80.41630	5.97447	688	80.41770	5.97488	715	80.41840	5.97519
662	80.41630	5.97447	689	80.41780	5.97498	716	80.41840	5.97517
663	80.41630	5.97447	690	80.41780	5.97504	717	80.41840	5.97515
664	80.41630	5.97447	691	80.41790	5.97512	718	80.41840	5.97513
665	80.41630	5.97448	692	80.41800	5.97527	719	80.41840	5.97511
666	80.41630	5.97448	693	80.41800	5.97530	720	80.41840	5.97509
667	80.41630	5.97448	694	80.41800	5.97534	721	80.41840	5.97507
668	80.41630	5.97448	695	80.41810	5.97546	722	80.41840	5.97500
669	80.41630	5.97448	696	80.41820	5.97561	723	80.41840	5.97494
670	80.41630	5.97448	697	80.41820	5.97564	724	80.41840	5.97490
671	80.41620	5.97448	698	80.41830	5.97566	725	80.41840	5.97487
672	80.41620	5.97454	699	80.41850	5.97556	726	80.41850	5.97483
673	80.41610	5.97457	700	80.41870	5.97550	727	80.41850	5.97480

728	80.41840	5.97476	755	80.41990	5.97476	782	80.42060	5.97477
729	80.41850	5.97474	756	80.41990	5.97483	783	80.42060	5.97477
730	80.41860	5.97474	757	80.41990	5.97496	784	80.42060	5.97477
731	80.41890	5.97477	758	80.41990	5.97497	785	80.42060	5.97476
732	80.41920	5.97468	759	80.41990	5.97499	786	80.42060	5.97475
733	80.41920	5.97471	760	80.41990	5.97500	787	80.42060	5.97474
734	80.41930	5.97473	761	80.41990	5.97502	788	80.42070	5.97472
735	80.41930	5.97476	762	80.42000	5.97503	789	80.42070	5.97471
736	80.41930	5.97476	763	80.42000	5.97504	790	80.42070	5.97470
737	80.41940	5.97480	764	80.42000	5.97504	791	80.42070	5.97468
738	80.41940	5.97480	765	80.42000	5.97505	792	80.42070	5.97464
739	80.41950	5.97482	766	80.42000	5.97505	793	80.42070	5.97460
740	80.41950	5.97482	767	80.42010	5.97505	794	80.42070	5.97457
741	80.41950	5.97482	768	80.42010	5.97504	795	80.42070	5.97453
742	80.41950	5.97482	769	80.42020	5.97502	796	80.42060	5.97450
743	80.41950	5.97482	770	80.42030	5.97499	797	80.42060	5.97447
744	80.41960	5.97481	771	80.42030	5.97496	798	80.42060	5.97443
745	80.41960	5.97481	772	80.42040	5.97492	799	80.42070	5.97442
746	80.41960	5.97481	773	80.42040	5.97488	800	80.42080	5.97439
747	80.41960	5.97481	774	80.42050	5.97484	801	80.42080	5.97442
748	80.41970	5.97478	775	80.42050	5.97479	802	80.42090	5.97444
749	80.41970	5.97478	776	80.42050	5.97478	803	80.42090	5.97447
750	80.41970	5.97478	777	80.42050	5.97477	804	80.42090	5.97453
751	80.41970	5.97475	778	80.42050	5.97477	805	80.42090	5.97459
752	80.41970	5.97475	779	80.42050	5.97477	806	80.42090	5.97465
753	80.41970	5.97475	780	80.42060	5.97477	807	80.42090	5.97469
754	80.41990	5.97469	781	80.42060	5.97477	808	80.42090	5.97473

809	80.42100	5.97476	836	80.42100	5.97575	863	80.42160	5.97696
810	80.42100	5.97479	837	80.42100	5.97581	864	80.42170	5.97697
811	80.42100	5.97483	838	80.42100	5.97589	865	80.42180	5.97688
812	80.42100	5.97487	839	80.42100	5.97597	866	80.42170	5.97686
813	80.42100	5.97496	840	80.42100	5.97602	867	80.42180	5.97683
814	80.42110	5.97505	841	80.42110	5.97607	868	80.42170	5.97681
815	80.42110	5.97511	842	80.42110	5.97609	869	80.42170	5.97667
816	80.42110	5.97516	843	80.42110	5.97611	870	80.42170	5.97637
817	80.42120	5.97522	844	80.42110	5.97613	871	80.42170	5.97637
818	80.42120	5.97523	845	80.42110	5.97613	872	80.42170	5.97626
819	80.42120	5.97524	846	80.42110	5.97615	873	80.42170	5.97620
820	80.42120	5.97526	847	80.42110	5.97619	874	80.42170	5.97603
821	80.42120	5.97528	848	80.42120	5.97623	875	80.42170	5.97603
822	80.42120	5.97530	849	80.42120	5.97626	876	80.42170	5.97603
823	80.42120	5.97537	850	80.42120	5.97630	877	80.42180	5.97572
824	80.42120	5.97542	851	80.42120	5.97634	878	80.42180	5.97566
825	80.42120	5.97547	852	80.42120	5.97637	879	80.42190	5.97539
826	80.42120	5.97548	853	80.42130	5.97640	880	80.42190	5.97526
827	80.42120	5.97548	854	80.42130	5.97645	881	80.42190	5.97518
828	80.42120	5.97551	855	80.42140	5.97650	882	80.42200	5.97508
829	80.42110	5.97553	856	80.42140	5.97653	883	80.42210	5.97503
830	80.42110	5.97554	857	80.42140	5.97657	884	80.42230	5.97496
831	80.42110	5.97554	858	80.42140	5.97660	885	80.42240	5.97489
832	80.42100	5.97555	859	80.42140	5.97671	886	80.42250	5.97486
833	80.42100	5.97558	860	80.42150	5.97682	887	80.42240	5.97482
834	80.42100	5.97564	861	80.42150	5.97693	888	80.42240	5.97482
835	80.42100	5.97571	862	80.42160	5.97703	889	80.42240	5.97482

890	80.42240	5.97482	917	80.42020	5.97231	944	80.41920	5.97246
891	80.42240	5.97482	918	80.42020	5.97231	945	80.41920	5.97246
892	80.42240	5.97481	919	80.42020	5.97231	946	80.41920	5.97246
893	80.42240	5.97481	920	80.42010	5.97236	947	80.41920	5.97247
894	80.42240	5.97481	921	80.42010	5.97243	948	80.41900	5.97224
895	80.42240	5.97481	922	80.42000	5.97247	949	80.41900	5.97224
896	80.42240	5.97481	923	80.42000	5.97253	950	80.41900	5.97224
897	80.42240	5.97481	924	80.41990	5.97256	951	80.41900	5.97212
898	80.42210	5.97468	925	80.41970	5.97258	952	80.41880	5.97195
899	80.42200	5.97456	926	80.41960	5.97259	953	80.41850	5.97147
900	80.42190	5.97445	927	80.41960	5.97259	954	80.41840	5.97147
901	80.42180	5.97436	928	80.41960	5.97259	955	80.41820	5.97083
902	80.42150	5.97419	929	80.41960	5.97259	956	80.41820	5.97073
903	80.42130	5.97398	930	80.41940	5.97264	957	80.41820	5.97070
904	80.42110	5.97370	931	80.41940	5.97264	958	80.41810	5.97065
905	80.42100	5.97358	932	80.41940	5.97265	959	80.41810	5.97060
906	80.42080	5.97319	933	80.41940	5.97265	960	80.41810	5.97059
907	80.42060	5.97299	934	80.41940	5.97265	961	80.41810	5.97059
908	80.42060	5.97288	935	80.41940	5.97262	962	80.41810	5.97059
909	80.42060	5.97284	936	80.41930	5.97254	963	80.41810	5.97059
910	80.42030	5.97229	937	80.41920	5.97248	964	80.41810	5.97057
911	80.42030	5.97224	938	80.41920	5.97248	965	80.41810	5.97057
912	80.42030	5.97221	939	80.41920	5.97248	966	80.41810	5.97056
913	80.42030	5.97222	940	80.41920	5.97248	967	80.41810	5.97056
914	80.42020	5.97223	941	80.41920	5.97248	968	80.41810	5.97056
915	80.42020	5.97223	942	80.41920	5.97246	969	80.41810	5.97056
916	80.42020	5.97223	943	80.41920	5.97246	970	80.41810	5.97056

971	80.41800	5.97058	998	80.41750	5.97042	1025	80.41630	5.96640
972	80.41800	5.97058	999	80.41750	5.97041	1026	80.41630	5.96640
973	80.41790	5.97060	1000	80.41750	5.97040	1027	80.41610	5.96603
974	80.41780	5.97060	1001	80.41740	5.97038	1028	80.41590	5.96563
975	80.41780	5.97057	1002	80.41740	5.97011	1029	80.41560	5.96517
976	80.41780	5.97052	1003	80.41740	5.96997	1030	80.41560	5.96511
977	80.41780	5.97052	1004	80.41740	5.96988	1031	80.41560	5.96507
978	80.41780	5.97052	1005	80.41730	5.96951	1032	80.41540	5.96481
979	80.41780	5.97052	1006	80.41730	5.96947	1033	80.41540	5.96478
980	80.41770	5.97045	1007	80.41750	5.96946	1034	80.41540	5.96475
981	80.41770	5.97045	1008	80.41760	5.96944	1035	80.41490	5.96372
982	80.41770	5.97045	1009	80.41770	5.96938	1036	80.41490	5.96372
983	80.41770	5.97045	1010	80.41780	5.96932	1037	80.41480	5.96362
984	80.41760	5.97043	1011	80.41790	5.96923	1038	80.41480	5.96362
985	80.41760	5.97043	1012	80.41800	5.96915	1039	80.41470	5.96352
986	80.41760	5.97043	1013	80.41810	5.96912	1040	80.41470	5.96352
987	80.41750	5.97044	1014	80.41810	5.96912	1041	80.41470	5.96342
988	80.41750	5.97044	1015	80.41820	5.96903	1042	80.41470	5.96342
989	80.41750	5.97044	1016	80.41820	5.96903	1043	80.41460	5.96333
990	80.41750	5.97043	1017	80.41820	5.96900	1044	80.41460	5.96333
991	80.41750	5.97043	1018	80.41820	5.96895	1045	80.41460	5.96328
992	80.41750	5.97043	1019	80.41790	5.96861	1046	80.41460	5.96324
993	80.41750	5.97043	1020	80.41790	5.96861	1047	80.41460	5.96324
994	80.41750	5.97042	1021	80.41730	5.96780	1048	80.41450	5.96321
995	80.41750	5.97042	1022	80.41730	5.96779	1049	80.41450	5.96315
996	80.41750	5.97042	1023	80.41690	5.96729	1050	80.41440	5.96307
997	80.41750	5.97042	1024	80.41640	5.96668	1051	80.41440	5.96306

1052	80.41430	5.96316	1079	80.41380	5.96423	1106	80.41310	5.96578
1053	80.41420	5.96319	1080	80.41380	5.96423	1107	80.41310	5.96587
1054	80.41420	5.96322	1081	80.41380	5.96423	1108	80.41310	5.96596
1055	80.41410	5.96323	1082	80.41380	5.96442	1109	80.41310	5.96605
1056	80.41410	5.96324	1083	80.41370	5.96447	1110	80.41310	5.96615
1057	80.41410	5.96330	1084	80.41370	5.96461	1111	80.41310	5.96623
1058	80.41410	5.96334	1085	80.41370	5.96461	1112	80.41310	5.96630
1059	80.41410	5.96338	1086	80.41340	5.96495	1113	80.41310	5.96638
1060	80.41420	5.96344	1087	80.41340	5.96495	1114	80.41300	5.96645
1061	80.41410	5.96349	1088	80.41340	5.96491	1115	80.41300	5.96652
1062	80.41410	5.96349	1089	80.41330	5.96494	1116	80.41290	5.96658
1063	80.41410	5.96350	1090	80.41330	5.96498	1117	80.41280	5.96696
1064	80.41410	5.96350	1091	80.41320	5.96502	1118	80.41280	5.96709
1065	80.41410	5.96354	1092	80.41320	5.96506	1119	80.41270	5.96722
1066	80.41410	5.96355	1093	80.41320	5.96511	1120	80.41270	5.96723
1067	80.41410	5.96355	1094	80.41320	5.96516	1121	80.41270	5.96724
1068	80.41410	5.96366	1095	80.41320	5.96521	1122	80.41270	5.96724
1069	80.41410	5.96370	1096	80.41310	5.96527	1123	80.41270	5.96725
1070	80.41410	5.96375	1097	80.41320	5.96532	1124	80.41270	5.96725
1071	80.41400	5.96387	1098	80.41310	5.96539	1125	80.41020	5.96899
1072	80.41380	5.96407	1099	80.41310	5.96539	1126	80.41000	5.96909
1073	80.41380	5.96407	1100	80.41310	5.96540	1127	80.40980	5.96919
1074	80.41380	5.96408	1101	80.41310	5.96547	1128	80.40970	5.96921
1075	80.41380	5.96413	1102	80.41310	5.96555	1129	80.40960	5.96900
1076	80.41380	5.96413	1103	80.41310	5.96562	1130	80.40940	5.96866
1077	80.41380	5.96419	1104	80.41310	5.96570	1131	80.40930	5.96852
1078	80.41380	5.96419	1105	80.41310	5.96578	1132	80.40930	5.96832

1133	80.40920	5.96778	1160	80.41100	5.96833	1187	80.41230	5.96992
1134	80.40980	5.96772	1161	80.41090	5.96840	1188	80.41230	5.96981
1135	80.40990	5.96756	1162	80.41080	5.96848	1189	80.41230	5.96972
1136	80.41040	5.96679	1163	80.41070	5.96856	1190	80.41220	5.96972
1137	80.41040	5.96682	1164	80.41070	5.96857	1191	80.41220	5.96956
1138	80.41040	5.96682	1165	80.41070	5.96857	1192	80.41220	5.96954
1139	80.41050	5.96688	1166	80.41050	5.96867	1193	80.41220	5.96952
1140	80.41060	5.96703	1167	80.41050	5.96867	1194	80.41220	5.96952
1141	80.41060	5.96703	1168	80.41050	5.96867	1195	80.41220	5.96944
1142	80.41070	5.96706	1169	80.41030	5.96889	1196	80.41220	5.96936
1143	80.41070	5.96710	1170	80.41020	5.96899	1197	80.41220	5.96928
1144	80.41080	5.96716	1171	80.41210	5.96912	1198	80.41210	5.96926
1145	80.41100	5.96740	1172	80.41250	5.96904	1199	80.41210	5.96912
1146	80.41100	5.96740	1173	80.41250	5.96910	1200	80.41820	5.97698
1147	80.41110	5.96750	1174	80.41260	5.96921	1201	80.41820	5.97700
1148	80.41110	5.96750	1175	80.41260	5.96928	1202	80.41820	5.97707
1149	80.41110	5.96753	1176	80.41270	5.96935	1203	80.41830	5.97713
1150	80.41110	5.96755	1177	80.41260	5.96949	1204	80.41830	5.97722
1151	80.41110	5.96756	1178	80.41260	5.96959	1205	80.41830	5.97730
1152	80.41120	5.96761	1179	80.41270	5.96969	1206	80.41830	5.97736
1153	80.41120	5.96761	1180	80.41270	5.96980	1207	80.41830	5.97757
1154	80.41120	5.96761	1181	80.41290	5.96998	1208	80.41830	5.97772
1155	80.41130	5.96765	1182	80.41260	5.97010	1209	80.41830	5.97793
1156	80.41120	5.96784	1183	80.41240	5.96999	1210	80.41820	5.97798
1157	80.41120	5.96784	1184	80.41240	5.96994	1211	80.41820	5.97801
1158	80.41110	5.96807	1185	80.41230	5.96992	1212	80.41820	5.97801
1159	80.41110	5.96822	1186	80.41230	5.96992	1213	80.41820	5.97801

1214	80.41820	5.97797	1241	80.41690	5.97930	1268	80.41710	5.98137
1215	80.41810	5.97800	1242	80.41680	5.97941	1269	80.41730	5.98144
1216	80.41810	5.97810	1243	80.41670	5.97946	1270	80.41730	5.98150
1217	80.41810	5.97810	1244	80.41670	5.97950	1271	80.41740	5.98160
1218	80.41810	5.97810	1245	80.41660	5.97955	1272	80.41760	5.98170
1219	80.41810	5.97822	1246	80.41660	5.97955	1273	80.41760	5.98176
1220	80.41810	5.97822	1247	80.41660	5.97959	1274	80.41780	5.98181
1221	80.41800	5.97833	1248	80.41660	5.97959	1275	80.41780	5.98184
1222	80.41800	5.97833	1249	80.41650	5.97964	1276	80.41790	5.98188
1223	80.41800	5.97833	1250	80.41640	5.97992	1277	80.41800	5.98189
1224	80.41800	5.97833	1251	80.41640	5.97999	1278	80.41810	5.98190
1225	80.41790	5.97842	1252	80.41640	5.97999	1279	80.41820	5.98193
1226	80.41790	5.97850	1253	80.41640	5.97999	1280	80.41820	5.98193
1227	80.41790	5.97850	1254	80.41630	5.98026	1281	80.41870	5.98200
1228	80.41790	5.97850	1255	80.41630	5.98029	1282	80.41910	5.98206
1229	80.41790	5.97850	1256	80.41630	5.98029	1283	80.41940	5.98218
1230	80.41780	5.97856	1257	80.41620	5.98063	1284	80.41950	5.98224
1231	80.41760	5.97868	1258	80.41620	5.98074	1285	80.41960	5.98225
1232	80.41740	5.97886	1259	80.41620	5.98080	1286	80.41980	5.98227
1233	80.41740	5.97886	1260	80.41620	5.98084	1287	80.41990	5.98226
1234	80.41740	5.97886	1261	80.41640	5.98092	1288	80.41990	5.98223
1235	80.41730	5.97894	1262	80.41660	5.98099	1289	80.41990	5.98223
1236	80.41710	5.97913	1263	80.41660	5.98101	1290	80.42000	5.98219
1237	80.41710	5.97913	1264	80.41680	5.98112	1291	80.42000	5.98217
1238	80.41700	5.97919	1265	80.41700	5.98123	1292	80.42010	5.98211
1239	80.41700	5.97919	1266	80.41700	5.98128	1293	80.42010	5.98211
1240	80.41700	5.97919	1267	80.41710	5.98132	1294	80.42020	5.98214

1295	80.42020	5.98229	1322	80.42080	5.98431	1349	80.42180	5.98546
1296	80.42020	5.98230	1323	80.42080	5.98432	1350	80.42180	5.98550
1297	80.42020	5.98240	1324	80.42080	5.98434	1351	80.42190	5.98554
1298	80.42010	5.98247	1325	80.42080	5.98435	1352	80.42190	5.98557
1299	80.42000	5.98259	1326	80.42080	5.98436	1353	80.42200	5.98558
1300	80.42000	5.98277	1327	80.42080	5.98437	1354	80.42200	5.98560
1301	80.42000	5.98289	1328	80.42090	5.98441	1355	80.42200	5.98561
1302	80.42000	5.98297	1329	80.42100	5.98445	1356	80.42200	5.98562
1303	80.42000	5.98304	1330	80.42120	5.98460	1357	80.42210	5.98562
1304	80.42000	5.98313	1331	80.42130	5.98464	1358	80.42210	5.98562
1305	80.42000	5.98322	1332	80.42130	5.98468	1359	80.42210	5.98561
1306	80.42020	5.98350	1333	80.42130	5.98472	1360	80.42210	5.98560
1307	80.42030	5.98377	1334	80.42130	5.98477	1361	80.42220	5.98558
1308	80.42040	5.98390	1335	80.42140	5.98483	1362	80.42220	5.98556
1309	80.42050	5.98400	1336	80.42140	5.98489	1363	80.42230	5.98555
1310	80.42060	5.98402	1337	80.42140	5.98496	1364	80.42230	5.98554
1311	80.42070	5.98401	1338	80.42140	5.98502	1365	80.42240	5.98554
1312	80.42080	5.98400	1339	80.42140	5.98509	1366	80.42240	5.98552
1313	80.42080	5.98403	1340	80.42140	5.98514	1367	80.42240	5.98550
1314	80.42080	5.98410	1341	80.42150	5.98519	1368	80.42240	5.98548
1315	80.42080	5.98416	1342	80.42150	5.98524	1369	80.42240	5.98545
1316	80.42080	5.98419	1343	80.42150	5.98528	1370	80.42240	5.98543
1317	80.42080	5.98423	1344	80.42160	5.98531	1371	80.42240	5.98540
1318	80.42080	5.98424	1345	80.42160	5.98534	1372	80.42240	5.98537
1319	80.42080	5.98426	1346	80.42170	5.98537	1373	80.42240	5.98535
1320	80.42080	5.98427	1347	80.42170	5.98542	1374	80.42240	5.98533
1321	80.42080	5.98429	1348	80.42170	5.98543	1375	80.42240	5.98531

1376	80.42240	5.98478	1403	80.42310	5.98408	1430	80.42410	5.98255
1377	80.42240	5.98478	1404	80.42330	5.98411	1431	80.42410	5.98250
1378	80.42240	5.98478	1405	80.42340	5.98411	1432	80.42400	5.98245
1379	80.42240	5.98478	1406	80.42380	5.98403	1433	80.42400	5.98240
1380	80.42240	5.98478	1407	80.42410	5.98394	1434	80.42390	5.98236
1381	80.42240	5.98478	1408	80.42450	5.98386	1435	80.42390	5.98233
1382	80.42240	5.98478	1409	80.42460	5.98385	1436	80.42390	5.98229
1383	80.42240	5.98478	1410	80.42460	5.98379	1437	80.42380	5.98225
1384	80.42240	5.98478	1411	80.42460	5.98373	1438	80.42380	5.98222
1385	80.42240	5.98477	1412	80.42460	5.98367	1439	80.42380	5.98219
1386	80.42240	5.98477	1413	80.42460	5.98362	1440	80.42370	5.98216
1387	80.42240	5.98477	1414	80.42470	5.98357	1441	80.42370	5.98213
1388	80.42240	5.98476	1415	80.42470	5.98351	1442	80.42360	5.98211
1389	80.42240	5.98476	1416	80.42460	5.98346	1443	80.42360	5.98209
1390	80.42240	5.98475	1417	80.42460	5.98342	1444	80.42350	5.98199
1391	80.42240	5.98461	1418	80.42460	5.98337	1445	80.42340	5.98192
1392	80.42240	5.98440	1419	80.42460	5.98333	1446	80.42340	5.98183
1393	80.42240	5.98434	1420	80.42460	5.98326	1447	80.42330	5.98176
1394	80.42240	5.98428	1421	80.42450	5.98319	1448	80.42340	5.98176
1395	80.42240	5.98423	1422	80.42450	5.98313	1449	80.42360	5.98158
1396	80.42230	5.98414	1423	80.42440	5.98307	1450	80.42360	5.98152
1397	80.42230	5.98412	1424	80.42440	5.98304	1451	80.42360	5.98144
1398	80.42220	5.98400	1425	80.42430	5.98301	1452	80.42360	5.98137
1399	80.42230	5.98398	1426	80.42430	5.98297	1453	80.42360	5.98133
1400	80.42240	5.98388	1427	80.42430	5.98293	1454	80.42360	5.98130
1401	80.42250	5.98384	1428	80.42420	5.98289	1455	80.42360	5.98126
1402	80.42290	5.98400	1429	80.42420	5.98272	1456	80.42360	5.98124

1457	80.42360	5.98122	1484	80.42250	5.97991	1511	80.42200	5.98007
1458	80.42350	5.98121	1485	80.42250	5.97987	1512	80.42200	5.98001
1459	80.42350	5.98119	1486	80.42240	5.97973	1513	80.42200	5.97995
1460	80.42350	5.98119	1487	80.42240	5.97973	1514	80.42200	5.97989
1461	80.42350	5.98118	1488	80.42240	5.97973	1515	80.42190	5.97982
1462	80.42340	5.98118	1489	80.42240	5.97974	1516	80.42190	5.97973
1463	80.42340	5.98118	1490	80.42240	5.97974	1517	80.42190	5.97964
1464	80.42340	5.98117	1491	80.42240	5.97973	1518	80.42190	5.97955
1465	80.42340	5.98115	1492	80.42230	5.97973	1519	80.42190	5.97946
1466	80.42330	5.98114	1493	80.42230	5.97972	1520	80.42180	5.97935
1467	80.42330	5.98112	1494	80.42230	5.97971	1521	80.42180	5.97923
1468	80.42330	5.98109	1495	80.42230	5.97969	1522	80.42180	5.97912
1469	80.42330	5.98106	1496	80.42220	5.97968	1523	80.42180	5.97911
1470	80.42320	5.98103	1497	80.42220	5.97967	1524	80.42180	5.97899
1471	80.42320	5.98099	1498	80.42220	5.97967	1525	80.42180	5.97887
1472	80.42320	5.98095	1499	80.42220	5.97967	1526	80.42170	5.97874
1473	80.42320	5.98091	1500	80.42220	5.97968	1527	80.42170	5.97862
1474	80.42320	5.98086	1501	80.42220	5.97968	1528	80.42170	5.97849
1475	80.42320	5.98082	1502	80.42210	5.97969	1529	80.42170	5.97843
1476	80.42330	5.98079	1503	80.42210	5.97970	1530	80.42170	5.97843
1477	80.42330	5.98075	1504	80.42210	5.97971	1531	80.42170	5.97837
1478	80.42330	5.98072	1505	80.42210	5.97972	1532	80.42160	5.97825
1479	80.42330	5.98070	1506	80.42210	5.97973	1533	80.42160	5.97813
1480	80.42340	5.98068	1507	80.42210	5.97974	1534	80.42150	5.97803
1481	80.42340	5.98066	1508	80.42210	5.97975	1535	80.42150	5.97793
1482	80.42280	5.98024	1509	80.42210	5.97989	1536	80.42150	5.97783
1483	80.42250	5.97994	1510	80.42220	5.98002	1537	80.42140	5.97781

1538	80.42140	5.97773	1565	80.42050	5.97740	1592	80.42040	5.97901
1539	80.42130	5.97764	1566	80.42050	5.97746	1593	80.42040	5.97908
1540	80.42130	5.97755	1567	80.42050	5.97748	1594	80.42040	5.97915
1541	80.42120	5.97746	1568	80.42050	5.97753	1595	80.42040	5.97922
1542	80.42120	5.97747	1569	80.42050	5.97759	1596	80.42030	5.97928
1543	80.42120	5.97741	1570	80.42050	5.97764	1597	80.42030	5.97937
1544	80.42120	5.97740	1571	80.42050	5.97769	1598	80.42030	5.97946
1545	80.42120	5.97740	1572	80.42060	5.97774	1599	80.42030	5.97955
1546	80.42120	5.97736	1573	80.42060	5.97779	1600	80.42030	5.97962
1547	80.42120	5.97736	1574	80.42060	5.97784	1601	80.42030	5.97964
1548	80.42120	5.97736	1575	80.42060	5.97788	1602	80.42030	5.97973
1549	80.42120	5.97736	1576	80.42060	5.97794	1603	80.42030	5.97983
1550	80.42120	5.97736	1577	80.42060	5.97801	1604	80.42030	5.97992
1551	80.42120	5.97736	1578	80.42060	5.97807	1605	80.42030	5.98000
1552	80.42110	5.97733	1579	80.42060	5.97813	1606	80.42030	5.98008
1553	80.42100	5.97727	1580	80.42060	5.97823	1607	80.42030	5.98016
1554	80.42100	5.97725	1581	80.42050	5.97832	1608	80.42020	5.98024
1555	80.42090	5.97724	1582	80.42050	5.97842	1609	80.42020	5.98031
1556	80.42070	5.97726	1583	80.42050	5.97848	1610	80.42020	5.98037
1557	80.42070	5.97726	1584	80.42040	5.97854	1611	80.42020	5.98043
1558	80.42070	5.97726	1585	80.42040	5.97861	1612	80.42010	5.98048
1559	80.42060	5.97725	1586	80.42040	5.97867	1613	80.42010	5.98052
1560	80.42060	5.97725	1587	80.42040	5.97873	1614	80.42000	5.98056
1561	80.42060	5.97725	1588	80.42040	5.97874	1615	80.42000	5.98060
1562	80.42060	5.97725	1589	80.42040	5.97881	1616	80.41990	5.98063
1563	80.42060	5.97722	1590	80.42040	5.97887	1617	80.41980	5.98065
1564	80.42060	5.97731	1591	80.42040	5.97894	1618	80.41980	5.98066

1619	80.41970	5.98067	1646	80.41950	5.97969	1673	80.41880	5.97847
1620	80.41960	5.98067	1647	80.41950	5.97969	1674	80.41880	5.97847
1621	80.41950	5.98052	1648	80.41950	5.97961	1675	80.41880	5.97846
1622	80.41950	5.98051	1649	80.41950	5.97961	1676	80.41880	5.97846
1623	80.41950	5.98043	1650	80.41950	5.97961	1677	80.41870	5.97837
1624	80.41950	5.98038	1651	80.41940	5.97954	1678	80.41870	5.97837
1625	80.41950	5.98031	1652	80.41940	5.97954	1679	80.41850	5.97821
1626	80.41950	5.98017	1653	80.41940	5.97947	1680	80.41850	5.97817
1627	80.41950	5.98017	1654	80.41930	5.97937	1681	80.41850	5.97813
1628	80.41950	5.98016	1655	80.41920	5.97927	1682	80.41850	5.97809
1629	80.41950	5.98016	1656	80.41920	5.97927	1683	80.41850	5.97806
1630	80.41950	5.98016	1657	80.41910	5.97916	1684	80.41850	5.97803
1631	80.41950	5.98015	1658	80.41910	5.97914	1685	80.41850	5.97801
1632	80.41950	5.98015	1659	80.41900	5.97906	1686	80.41850	5.97798
1633	80.41950	5.98015	1660	80.41900	5.97901	1687	80.41850	5.97795
1634	80.41950	5.98014	1661	80.41890	5.97896	1688	80.41850	5.97792
1635	80.41950	5.98014	1662	80.41890	5.97889	1689	80.41850	5.97789
1636	80.41950	5.98010	1663	80.41890	5.97883	1690	80.41850	5.97787
1637	80.41950	5.98002	1664	80.41890	5.97874	1691	80.41850	5.97784
1638	80.41950	5.98002	1665	80.41890	5.97874	1692	80.41860	5.97782
1639	80.41950	5.97992	1666	80.41890	5.97867	1693	80.41860	5.97781
1640	80.41950	5.97992	1667	80.41890	5.97867	1694	80.41870	5.97780
1641	80.41950	5.97992	1668	80.41890	5.97867	1695	80.41880	5.97780
1642	80.41950	5.97980	1669	80.41890	5.97856	1696	80.41880	5.97781
1643	80.41950	5.97980	1670	80.41890	5.97856	1697	80.41890	5.97782
1644	80.41950	5.97977	1671	80.41890	5.97855	1698	80.41890	5.97784
1645	80.41950	5.97969	1672	80.41880	5.97850	1699	80.41900	5.97787

1700	80.41900	5.97788	1727	80.41950	5.97709	1754	80.41960	5.97658
1701	80.41910	5.97788	1728	80.41960	5.97710	1755	80.41960	5.97658
1702	80.41920	5.97788	1729	80.41960	5.97711	1756	80.41960	5.97658
1703	80.41930	5.97788	1730	80.41970	5.97709	1757	80.41960	5.97658
1704	80.41940	5.97787	1731	80.41970	5.97708	1758	80.41960	5.97658
1705	80.41940	5.97784	1732	80.41970	5.97707	1759	80.41960	5.97657
1706	80.41940	5.97780	1733	80.41980	5.97704	1760	80.41960	5.97657
1707	80.41940	5.97777	1734	80.41980	5.97700	1761	80.41950	5.97654
1708	80.41940	5.97773	1735	80.41980	5.97696	1762	80.41950	5.97649
1709	80.41940	5.97769	1736	80.41990	5.97691	1763	80.41940	5.97642
1710	80.41940	5.97765	1737	80.41980	5.97688	1764	80.41930	5.97634
1711	80.41940	5.97759	1738	80.41980	5.97688	1765	80.41910	5.97628
1712	80.41930	5.97753	1739	80.41980	5.97688	1766	80.41900	5.97629
1713	80.41930	5.97747	1740	80.41980	5.97687	1767	80.41890	5.97637
1714	80.41930	5.97740	1741	80.41980	5.97687	1768	80.41880	5.97646
1715	80.41930	5.97735	1742	80.41980	5.97687	1769	80.41870	5.97656
1716	80.41930	5.97731	1743	80.41980	5.97684	1770	80.41870	5.97658
1717	80.41930	5.97726	1744	80.41980	5.97684	1771	80.41870	5.97660
1718	80.41930	5.97724	1745	80.41980	5.97683	1772	80.41870	5.97662
1719	80.41930	5.97722	1746	80.41980	5.97683	1773	80.41870	5.97665
1720	80.41930	5.97717	1747	80.41980	5.97677	1774	80.41870	5.97671
1721	80.41930	5.97713	1748	80.41980	5.97673	1775	80.41870	5.97677
1722	80.41940	5.97712	1749	80.41970	5.97663	1776	80.41870	5.97681
1723	80.41940	5.97711	1750	80.41960	5.97659	1777	80.41870	5.97686
1724	80.41940	5.97710	1751	80.41960	5.97659	1778	80.41860	5.97692
1725	80.41950	5.97709	1752	80.41960	5.97659	1779	80.41860	5.97693
1726	80.41950	5.97709	1753	80.41960	5.97659	1780	80.41860	5.97698

1781	80.41860	5.97699	1808	80.43040	5.98497	1835	80.42930	5.98484
1782	80.41860	5.97701	1809	80.43040	5.98497	1836	80.42930	5.98484
1783	80.41860	5.97707	1810	80.43030	5.98496	1837	80.42930	5.98484
1784	80.41860	5.97710	1811	80.43020	5.98495	1838	80.42930	5.98483
1785	80.41850	5.97710	1812	80.43010	5.98495	1839	80.42930	5.98482
1786	80.41830	5.97705	1813	80.43000	5.98495	1840	80.42880	5.98462
1787	80.41820	5.97698	1814	80.42990	5.98495	1841	80.42870	5.98461
1788	80.43030	5.98637	1815	80.42980	5.98496	1842	80.42870	5.98461
1789	80.43040	5.98627	1816	80.42980	5.98496	1843	80.42870	5.98461
1790	80.43050	5.98627	1817	80.42980	5.98496	1844	80.42860	5.98455
1791	80.43060	5.98604	1818	80.42970	5.98495	1845	80.42810	5.98430
1792	80.43060	5.98590	1819	80.42970	5.98495	1846	80.42800	5.98428
1793	80.43070	5.98577	1820	80.42960	5.98493	1847	80.42800	5.98425
1794	80.43090	5.98507	1821	80.42960	5.98493	1848	80.42760	5.98420
1795	80.43090	5.98502	1822	80.42960	5.98491	1849	80.42740	5.98419
1796	80.43100	5.98501	1823	80.42960	5.98491	1850	80.42740	5.98419
1797	80.43120	5.98503	1824	80.42960	5.98491	1851	80.42740	5.98419
1798	80.43130	5.98504	1825	80.42950	5.98489	1852	80.42720	5.98413
1799	80.43120	5.98503	1826	80.42950	5.98489	1853	80.42720	5.98412
1800	80.43120	5.98502	1827	80.42940	5.98485	1854	80.42720	5.98412
1801	80.43120	5.98502	1828	80.42940	5.98485	1855	80.42710	5.98408
1802	80.43110	5.98500	1829	80.42940	5.98484	1856	80.42700	5.98408
1803	80.43110	5.98500	1830	80.42940	5.98484	1857	80.42690	5.98400
1804	80.43100	5.98499	1831	80.42940	5.98484	1858	80.42690	5.98400
1805	80.43100	5.98501	1832	80.42940	5.98484	1859	80.42690	5.98400
1806	80.43070	5.98498	1833	80.42940	5.98484	1860	80.42680	5.98395
1807	80.43050	5.98497	1834	80.42930	5.98484	1861	80.42680	5.98395

1862	80.42680	5.98395	1889	80.42580	5.98295	1916	80.42550	5.98186
1863	80.42660	5.98387	1890	80.42580	5.98295	1917	80.42550	5.98176
1864	80.42650	5.98381	1891	80.42580	5.98287	1918	80.42550	5.98166
1865	80.42650	5.98377	1892	80.42590	5.98283	1919	80.42550	5.98163
1866	80.42630	5.98368	1893	80.42580	5.98281	1920	80.42550	5.98163
1867	80.42630	5.98368	1894	80.42580	5.98279	1921	80.42550	5.98161
1868	80.42630	5.98368	1895	80.42580	5.98277	1922	80.42530	5.98113
1869	80.42620	5.98357	1896	80.42580	5.98270	1923	80.42530	5.98109
1870	80.42610	5.98349	1897	80.42580	5.98270	1924	80.42520	5.98119
1871	80.42610	5.98344	1898	80.42570	5.98264	1925	80.42500	5.98127
1872	80.42610	5.98344	1899	80.42570	5.98264	1926	80.42490	5.98128
1873	80.42600	5.98340	1900	80.42570	5.98264	1927	80.42480	5.98127
1874	80.42600	5.98331	1901	80.42570	5.98263	1928	80.42460	5.98119
1875	80.42600	5.98331	1902	80.42570	5.98249	1929	80.42430	5.98105
1876	80.42590	5.98317	1903	80.42570	5.98249	1930	80.42430	5.98105
1877	80.42580	5.98307	1904	80.42570	5.98249	1931	80.42430	5.98102
1878	80.42580	5.98307	1905	80.42570	5.98245	1932	80.42430	5.98102
1879	80.42580	5.98307	1906	80.42570	5.98242	1933	80.42430	5.98105
1880	80.42580	5.98306	1907	80.42570	5.98236	1934	80.42430	5.98106
1881	80.42580	5.98306	1908	80.42570	5.98235	1935	80.42420	5.98113
1882	80.42580	5.98306	1909	80.42570	5.98226	1936	80.42420	5.98121
1883	80.42580	5.98302	1910	80.42570	5.98224	1937	80.42420	5.98124
1884	80.42580	5.98301	1911	80.42560	5.98215	1938	80.42420	5.98128
1885	80.42580	5.98301	1912	80.42560	5.98215	1939	80.42430	5.98132
1886	80.42580	5.98301	1913	80.42560	5.98215	1940	80.42430	5.98136
1887	80.42580	5.98301	1914	80.42560	5.98214	1941	80.42430	5.98138
1888	80.42580	5.98301	1915	80.42560	5.98208	1942	80.42430	5.98139

1943	80.42440	5.98141	1966	80.42490	5.98230	1989	80.42850	5.98595
1944	80.42440	5.98141	1967	80.42490	5.98239	1990	80.42850	5.98602
1945	80.42440	5.98142	1968	80.42490	5.98247	1991	80.42860	5.98604
1946	80.42440	5.98141	1969	80.42490	5.98256	1992	80.42870	5.98614
1947	80.42450	5.98141	1970	80.42490	5.98268	1993	80.42880	5.98625
1948	80.42450	5.98140	1971	80.42490	5.98281	1994	80.42890	5.98628
1949	80.42450	5.98139	1972	80.42490	5.98295	1995	80.42900	5.98630
1950	80.42450	5.98138	1973	80.42490	5.98324	1996	80.42910	5.98632
1951	80.42450	5.98138	1974	80.42490	5.98331	1997	80.42910	5.98631
1952	80.42450	5.98138	1975	80.42490	5.98338	1998	80.42920	5.98632
1953	80.42450	5.98138	1976	80.42490	5.98344	1999	80.42930	5.98638
1954	80.42460	5.98138	1977	80.42500	5.98352	2000	80.42950	5.98646
1955	80.42460	5.98139	1978	80.42500	5.98359	2001	80.42960	5.98659
1956	80.42460	5.98140	1979	80.42500	5.98367	2002	80.42970	5.98661
1957	80.42460	5.98149	1980	80.42500	5.98375	2003	80.42980	5.98661
1958	80.42470	5.98158	1981	80.42510	5.98385	2004	80.42990	5.98660
1959	80.42470	5.98168	1982	80.42510	5.98400	2005	80.43000	5.98653
1960	80.42470	5.98178	1983	80.42530	5.98414	2006	80.43020	5.98644
1961	80.42470	5.98188	1984	80.42550	5.98432	2007	80.43030	5.98637
1962	80.42480	5.98198	1985	80.42560	5.98440			
1963	80.42480	5.98206	1986	80.42560	5.98447			
1964	80.42480	5.98214	1987	80.42700	5.98559			
1965	80.42490	5.98222	1988	80.42770	5.98589			

සංචාරක කටයුතු කලාපය I - කලාපීයකරණ සීමා මායිම් x-y ඛණ්ඩාංක



සංචාරක කටයුතු කලාපය I (කලාපීයකරණ ඛණ්ඩාංක)

මූලාශ්‍රය : නා. සං. අ. මාතර දිස්ත්‍රික් කාර්යාලය

නාගරික සංවර්ධන අධිකාරිය 2018 මැයි

නා. සං. අ. මාතර වැලිගම නාගරික සංවර්ධන සැලැස්ම (2017 - 2030) සකස් කළේ : ජී.එල්. ඉමනුඤ්ඤ ජී.බී.බී. ජීවරාජදර

අනු:	X	Y	11	80.42110	5.96755	23	80.42140	5.96812
0	80.42110	5.96708	12	80.42110	5.96755	24	80.42140	5.96812
1	80.42100	5.96721	13	80.42110	5.96755	25	80.42140	5.96813
2	80.42100	5.96728	14	80.42110	5.96756	26	80.42150	5.96836
3	80.42100	5.96728	15	80.42110	5.96768	27	80.42150	5.96836
4	80.42090	5.96733	16	80.42110	5.96774	28	80.42150	5.96848
5	80.42100	5.96734	17	80.42120	5.96791	29	80.42150	5.96851
6	80.42100	5.96735	18	80.42130	5.96796	30	80.42160	5.96863
7	80.42100	5.96739	19	80.42130	5.96801	31	80.42160	5.96886
8	80.42100	5.96741	20	80.42130	5.96801	32	80.42180	5.96957
9	80.42100	5.96742	21	80.42130	5.96801	33	80.42180	5.96981
10	80.42100	5.96747	22	80.42130	5.96801	34	80.42190	5.96991

35	80.42190	5.97006	62	80.42360	5.97255	89	80.42520	5.97330
36	80.42190	5.97009	63	80.42360	5.97255	90	80.42550	5.97322
37	80.42200	5.97022	64	80.42360	5.97255	91	80.42550	5.97321
38	80.42200	5.97031	65	80.42360	5.97255	92	80.42550	5.97320
39	80.42200	5.97036	66	80.42360	5.97255	93	80.42570	5.97315
40	80.42210	5.97049	67	80.42360	5.97256	94	80.42570	5.97315
41	80.42210	5.97050	68	80.42360	5.97256	95	80.42570	5.97315
42	80.42210	5.97050	69	80.42360	5.97257	96	80.42570	5.97315
43	80.42210	5.97053	70	80.42360	5.97261	97	80.42580	5.97316
44	80.42220	5.97062	71	80.42370	5.97267	98	80.42580	5.97316
45	80.42220	5.97064	72	80.42390	5.97277	99	80.42580	5.97316
46	80.42220	5.97076	73	80.42390	5.97278	100	80.42590	5.97319
47	80.42220	5.97076	74	80.42400	5.97284	101	80.42590	5.97319
48	80.42230	5.97090	75	80.42400	5.97285	102	80.42610	5.97325
49	80.42260	5.97129	76	80.42400	5.97285	103	80.42610	5.97325
50	80.42290	5.97159	77	80.42400	5.97288	104	80.42610	5.97325
51	80.42290	5.97160	78	80.42430	5.97300	105	80.42610	5.97325
52	80.42290	5.97165	79	80.42450	5.97311	106	80.42610	5.97325
53	80.42300	5.97175	80	80.42460	5.97315	107	80.42610	5.97325
54	80.42310	5.97192	81	80.42480	5.97320	108	80.42610	5.97325
55	80.42310	5.97194	82	80.42480	5.97320	109	80.42610	5.97326
56	80.42310	5.97198	83	80.42480	5.97321	110	80.42610	5.97326
57	80.42330	5.97216	84	80.42500	5.97328	111	80.42620	5.97327
58	80.42340	5.97230	85	80.42500	5.97331	112	80.42630	5.97332
59	80.42350	5.97244	86	80.42510	5.97331	113	80.42650	5.97337
60	80.42350	5.97251	87	80.42510	5.97331	114	80.42660	5.97338
61	80.42360	5.97251	88	80.42510	5.97331	115	80.42670	5.97338

116	80.42700	5.97335	143	80.42990	5.97298	170	80.43160	5.97376
117	80.42710	5.97334	144	80.42990	5.97298	171	80.43190	5.97380
118	80.42710	5.97334	145	80.43000	5.97299	172	80.43190	5.97381
119	80.42710	5.97334	146	80.43000	5.97299	173	80.43230	5.97388
120	80.42710	5.97334	147	80.43000	5.97299	174	80.43270	5.97392
121	80.42720	5.97334	148	80.43000	5.97300	175	80.43310	5.97395
122	80.42720	5.97333	149	80.43010	5.97300	176	80.43340	5.97399
123	80.42720	5.97333	150	80.43010	5.97302	177	80.43360	5.97402
124	80.42730	5.97332	151	80.43010	5.97302	178	80.43390	5.97406
125	80.42740	5.97331	152	80.43010	5.97302	179	80.43400	5.97407
126	80.42760	5.97326	153	80.43030	5.97307	180	80.43430	5.97411
127	80.42760	5.97326	154	80.43030	5.97308	181	80.43460	5.97410
128	80.42780	5.97325	155	80.43030	5.97308	182	80.43480	5.97408
129	80.42800	5.97322	156	80.43030	5.97310	183	80.43490	5.97406
130	80.42810	5.97321	157	80.43030	5.97310	184	80.43540	5.97399
131	80.42810	5.97320	158	80.43030	5.97311	185	80.43550	5.97396
132	80.42850	5.97314	159	80.43040	5.97313	186	80.43560	5.97394
133	80.42860	5.97313	160	80.43050	5.97322	187	80.43570	5.97392
134	80.42880	5.97309	161	80.43050	5.97322	188	80.43580	5.97391
135	80.42880	5.97309	162	80.43070	5.97334	189	80.43600	5.97384
136	80.42920	5.97304	163	80.43070	5.97337	190	80.43610	5.97380
137	80.42920	5.97304	164	80.43070	5.97338	191	80.43620	5.97375
138	80.42940	5.97302	165	80.43070	5.97341	192	80.43660	5.97351
139	80.42940	5.97302	166	80.43100	5.97355	193	80.43670	5.97348
140	80.42940	5.97301	167	80.43110	5.97364	194	80.43690	5.97338
141	80.42970	5.97299	168	80.43120	5.97365	195	80.43700	5.97333
142	80.42990	5.97298	169	80.43130	5.97371	196	80.43700	5.97329

197	80.43710	5.97325	224	80.43840	5.97169	251	80.43560	5.97276
198	80.43710	5.97325	225	80.43830	5.97176	252	80.43550	5.97278
199	80.43720	5.97319	226	80.43810	5.97181	253	80.43540	5.97279
200	80.43720	5.97318	227	80.43810	5.97186	254	80.43530	5.97279
201	80.43760	5.97304	228	80.43800	5.97191	255	80.43510	5.97282
202	80.43760	5.97304	229	80.43800	5.97193	256	80.43500	5.97284
203	80.43770	5.97300	230	80.43790	5.97196	257	80.43490	5.97285
204	80.43780	5.97295	231	80.43780	5.97198	258	80.43480	5.97285
205	80.43860	5.97265	232	80.43770	5.97202	259	80.43470	5.97287
206	80.43880	5.97256	233	80.43770	5.97204	260	80.43470	5.97287
207	80.43880	5.97255	234	80.43750	5.97210	261	80.43450	5.97288
208	80.43900	5.97248	235	80.43740	5.97215	262	80.43410	5.97286
209	80.43910	5.97242	236	80.43730	5.97220	263	80.43400	5.97283
210	80.43910	5.97242	237	80.43720	5.97223	264	80.43390	5.97279
211	80.43910	5.97233	238	80.43720	5.97226	265	80.43380	5.97277
212	80.43900	5.97220	239	80.43700	5.97230	266	80.43380	5.97277
213	80.43900	5.97212	240	80.43690	5.97232	267	80.43340	5.97265
214	80.43900	5.97206	241	80.43690	5.97238	268	80.43320	5.97259
215	80.43900	5.97198	242	80.43670	5.97241	269	80.43280	5.97252
216	80.43890	5.97189	243	80.43660	5.97244	270	80.43240	5.97245
217	80.43890	5.97180	244	80.43660	5.97248	271	80.43220	5.97239
218	80.43890	5.97175	245	80.43650	5.97250	272	80.43210	5.97238
219	80.43880	5.97169	246	80.43640	5.97257	273	80.43210	5.97237
220	80.43880	5.97163	247	80.43620	5.97265	274	80.43160	5.97231
221	80.43870	5.97152	248	80.43610	5.97268	275	80.43160	5.97230
222	80.43860	5.97156	249	80.43590	5.97272	276	80.43150	5.97228
223	80.43850	5.97163	250	80.43580	5.97276	277	80.43120	5.97225

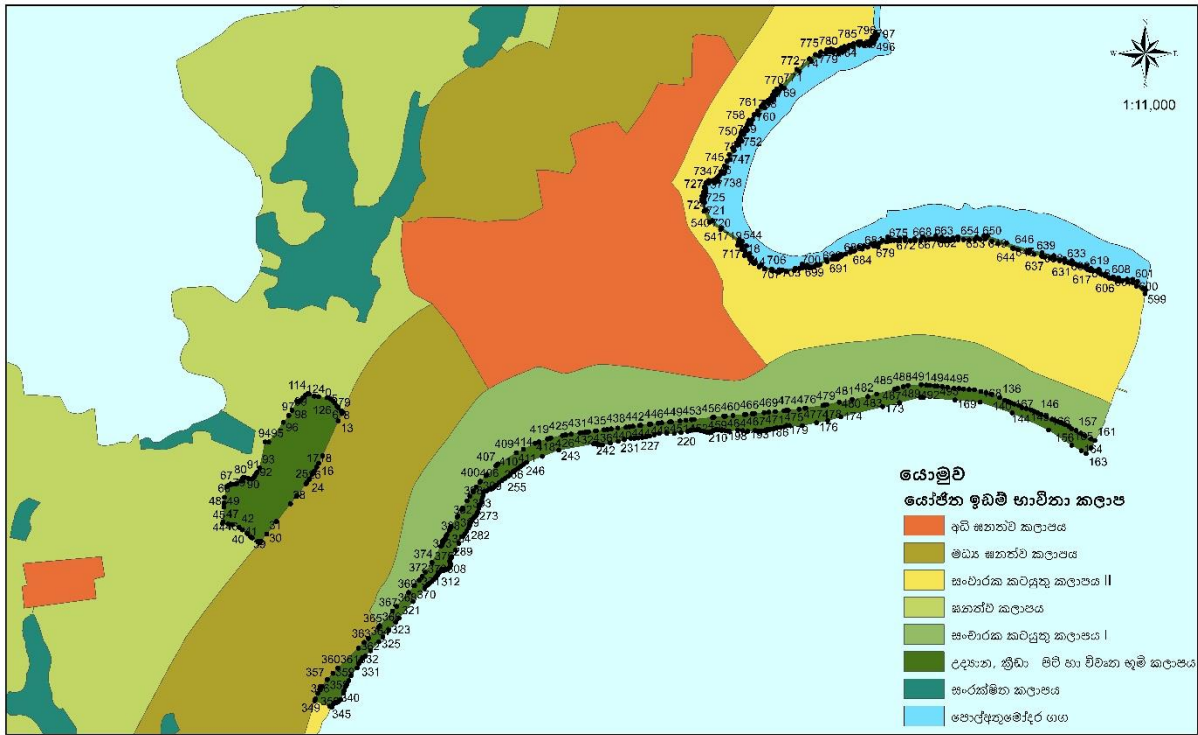
278	80.43120	5.97225	305	80.42800	5.97193	332	80.42540	5.97157
279	80.43110	5.97225	306	80.42780	5.97191	333	80.42530	5.97155
280	80.43110	5.97224	307	80.42780	5.97191	334	80.42530	5.97155
281	80.43090	5.97222	308	80.42760	5.97188	335	80.42510	5.97147
282	80.43070	5.97221	309	80.42760	5.97188	336	80.42500	5.97145
283	80.43060	5.97219	310	80.42740	5.97186	337	80.42500	5.97144
284	80.43040	5.97217	311	80.42730	5.97185	338	80.42500	5.97144
285	80.43030	5.97217	312	80.42720	5.97184	339	80.42470	5.97130
286	80.43020	5.97215	313	80.42700	5.97181	340	80.42450	5.97121
287	80.43020	5.97215	314	80.42690	5.97179	341	80.42450	5.97121
288	80.43010	5.97215	315	80.42680	5.97178	342	80.42450	5.97121
289	80.43010	5.97215	316	80.42670	5.97177	343	80.42410	5.97094
290	80.42980	5.97213	317	80.42650	5.97175	344	80.42410	5.97093
291	80.42970	5.97211	318	80.42650	5.97174	345	80.42410	5.97093
292	80.42960	5.97211	319	80.42630	5.97172	346	80.42410	5.97091
293	80.42960	5.97211	320	80.42630	5.97172	347	80.42400	5.97089
294	80.42940	5.97208	321	80.42620	5.97171	348	80.42380	5.97067
295	80.42940	5.97208	322	80.42620	5.97170	349	80.42380	5.97065
296	80.42930	5.97208	323	80.42610	5.97169	350	80.42370	5.97051
297	80.42890	5.97203	324	80.42590	5.97167	351	80.42370	5.97051
298	80.42890	5.97203	325	80.42580	5.97165	352	80.42370	5.97050
299	80.42880	5.97202	326	80.42580	5.97165	353	80.42360	5.97049
300	80.42870	5.97201	327	80.42570	5.97165	354	80.42360	5.97037
301	80.42860	5.97199	328	80.42570	5.97164	355	80.42350	5.97028
302	80.42830	5.97197	329	80.42570	5.97164	356	80.42350	5.97027
303	80.42830	5.97196	330	80.42570	5.97163	357	80.42340	5.97014
304	80.42810	5.97194	331	80.42540	5.97157	358	80.42330	5.97003

359	80.42320	5.96984
360	80.42320	5.96982
361	80.42310	5.96966
362	80.42310	5.96963
363	80.42290	5.96940
364	80.42290	5.96939
365	80.42290	5.96939
366	80.42290	5.96932
367	80.42280	5.96921
368	80.42280	5.96919
369	80.42280	5.96916

370	80.42280	5.96909
371	80.42280	5.96906
372	80.42270	5.96902
373	80.42270	5.96900
374	80.42270	5.96892
375	80.42250	5.96852
376	80.42250	5.96851
377	80.42230	5.96828
378	80.42220	5.96818
379	80.42210	5.96809
380	80.42200	5.96795

381	80.42190	5.96778
382	80.42160	5.96744
383	80.42150	5.96733
384	80.42120	5.96697
385	80.42120	5.96693
386	80.42110	5.96708

උද්‍යානක්‍රීඩා පිටි හා විවෘත භූමි කලාපය , - කලාපීයකරණ සීමා මායිම් x-y ඛණ්ඩාංක



උද්‍යාන, ක්‍රීඩා පිටි හා විවෘත භූමි කලාපය (කලාපීයකරණ ඛණ්ඩාංක)

මූලාශ්‍රය : නා. සං. ඉ. මාතර දිස්ත්‍රික්ක කාර්යාලය

කාලය: 2018 මැයි

සං. සං. ඉ. මාතර

වැලිගම නගර සංවර්ධන සැලැස්ම (2017 - 2030)

සකස් කළේ : ඒ. ජී. ඩී. සුමනසේකර

පරීක්ෂා කළේ : ඒ. ජී. ඩී. ජයවර්ධන

අනු: X	Y	10	80.42030	5.97221	21	80.41950	5.97069	
0	80.42000	5.97247	11	80.42030	5.97220	22	80.41950	5.97057
1	80.42010	5.97243	12	80.42030	5.97217	23	80.41950	5.97055
2	80.42010	5.97236	13	80.42020	5.97198	24	80.41950	5.97055
3	80.42020	5.97231	14	80.41980	5.97113	25	80.41940	5.97048
4	80.42020	5.97231	15	80.41980	5.97113	26	80.41940	5.97045
5	80.42020	5.97231	16	80.41970	5.97095	27	80.41920	5.97016
6	80.42020	5.97223	17	80.41960	5.97086	28	80.41900	5.96996
7	80.42020	5.97223	18	80.41960	5.97086	29	80.41870	5.96952
8	80.42020	5.97223	19	80.41960	5.97076	30	80.41840	5.96921
9	80.42030	5.97222	20	80.41960	5.97071	31	80.41840	5.96921

32	80.41830	5.96904	59	80.41750	5.97043	86	80.41810	5.97057
33	80.41820	5.96901	60	80.41750	5.97043	87	80.41810	5.97057
34	80.41820	5.96900	61	80.41750	5.97043	88	80.41810	5.97059
35	80.41820	5.96903	62	80.41750	5.97044	89	80.41810	5.97062
36	80.41820	5.96903	63	80.41750	5.97044	90	80.41810	5.97065
37	80.41810	5.96912	64	80.41750	5.97044	91	80.41820	5.97070
38	80.41810	5.96912	65	80.41760	5.97043	92	80.41820	5.97073
39	80.41800	5.96915	66	80.41760	5.97043	93	80.41820	5.97083
40	80.41790	5.96923	67	80.41760	5.97043	94	80.41840	5.97147
41	80.41780	5.96932	68	80.41770	5.97045	95	80.41850	5.97147
42	80.41770	5.96938	69	80.41770	5.97045	96	80.41880	5.97195
43	80.41760	5.96944	70	80.41770	5.97045	97	80.41900	5.97212
44	80.41750	5.96946	71	80.41770	5.97045	98	80.41900	5.97224
45	80.41730	5.96947	72	80.41780	5.97052	99	80.41900	5.97224
46	80.41730	5.96951	73	80.41780	5.97052	100	80.41900	5.97224
47	80.41740	5.96988	74	80.41780	5.97052	101	80.41920	5.97247
48	80.41740	5.96997	75	80.41780	5.97052	102	80.41920	5.97246
49	80.41740	5.97011	76	80.41780	5.97057	103	80.41920	5.97246
50	80.41740	5.97038	77	80.41780	5.97060	104	80.41920	5.97246
51	80.41750	5.97040	78	80.41790	5.97060	105	80.41920	5.97246
52	80.41750	5.97041	79	80.41800	5.97058	106	80.41920	5.97246
53	80.41750	5.97042	80	80.41800	5.97058	107	80.41920	5.97248
54	80.41750	5.97042	81	80.41810	5.97056	108	80.41920	5.97248
55	80.41750	5.97042	82	80.41810	5.97056	109	80.41920	5.97248
56	80.41750	5.97042	83	80.41810	5.97056	110	80.41920	5.97248
57	80.41750	5.97042	84	80.41810	5.97056	111	80.41920	5.97248
58	80.41750	5.97043	85	80.41810	5.97056	112	80.41930	5.97254

113	80.41940	5.97262	140	80.43670	5.97241	167	80.43670	5.97219
114	80.41940	5.97265	141	80.43690	5.97238	168	80.43590	5.97246
115	80.41940	5.97265	142	80.43690	5.97232	169	80.43530	5.97251
116	80.41940	5.97265	143	80.43700	5.97230	170	80.43450	5.97257
117	80.41940	5.97264	144	80.43720	5.97226	171	80.43440	5.97258
118	80.41940	5.97264	145	80.43720	5.97223	172	80.43390	5.97245
119	80.41960	5.97259	146	80.43730	5.97220	173	80.43350	5.97234
120	80.41960	5.97259	147	80.43740	5.97215	174	80.43250	5.97209
121	80.41960	5.97259	148	80.43750	5.97210	175	80.43220	5.97200
122	80.41960	5.97259	149	80.43770	5.97204	176	80.43190	5.97195
123	80.41970	5.97258	150	80.43770	5.97202	177	80.43150	5.97188
124	80.41990	5.97256	151	80.43780	5.97198	178	80.43120	5.97188
125	80.42000	5.97253	152	80.43790	5.97196	179	80.43120	5.97188
126	80.42000	5.97247	153	80.43800	5.97193	180	80.43110	5.97186
127	80.43510	5.97282	154	80.43800	5.97191	181	80.43100	5.97183
128	80.43530	5.97279	155	80.43810	5.97186	182	80.43090	5.97183
129	80.43540	5.97279	156	80.43810	5.97181	183	80.43090	5.97181
130	80.43550	5.97278	157	80.43830	5.97176	184	80.43080	5.97179
131	80.43560	5.97276	158	80.43840	5.97169	185	80.43070	5.97179
132	80.43580	5.97276	159	80.43850	5.97163	186	80.43070	5.97178
133	80.43590	5.97272	160	80.43860	5.97156	187	80.43060	5.97176
134	80.43610	5.97268	161	80.43870	5.97152	188	80.43060	5.97175
135	80.43620	5.97265	162	80.43860	5.97134	189	80.43050	5.97174
136	80.43640	5.97257	163	80.43850	5.97120	190	80.43050	5.97174
137	80.43650	5.97250	164	80.43840	5.97127	191	80.43040	5.97175
138	80.43660	5.97248	165	80.43810	5.97141	192	80.43040	5.97176
139	80.43660	5.97244	166	80.43760	5.97177	193	80.43020	5.97174

194	80.43010	5.97175	221	80.42820	5.97169	248	80.42460	5.97083
195	80.43000	5.97177	222	80.42800	5.97168	249	80.42460	5.97083
196	80.42980	5.97174	223	80.42790	5.97165	250	80.42450	5.97078
197	80.42970	5.97175	224	80.42780	5.97162	251	80.42450	5.97075
198	80.42970	5.97175	225	80.42770	5.97160	252	80.42440	5.97074
199	80.42960	5.97176	226	80.42760	5.97158	253	80.42440	5.97069
200	80.42950	5.97178	227	80.42750	5.97157	254	80.42430	5.97063
201	80.42950	5.97178	228	80.42740	5.97157	255	80.42430	5.97058
202	80.42940	5.97178	229	80.42730	5.97156	256	80.42420	5.97053
203	80.42940	5.97177	230	80.42720	5.97153	257	80.42410	5.97047
204	80.42940	5.97176	231	80.42700	5.97149	258	80.42400	5.97042
205	80.42930	5.97175	232	80.42680	5.97145	259	80.42400	5.97039
206	80.42930	5.97173	233	80.42670	5.97140	260	80.42400	5.97036
207	80.42930	5.97172	234	80.42660	5.97140	261	80.42400	5.97034
208	80.42930	5.97172	235	80.42660	5.97141	262	80.42390	5.97032
209	80.42920	5.97172	236	80.42650	5.97142	263	80.42390	5.97031
210	80.42920	5.97172	237	80.42650	5.97143	264	80.42380	5.97028
211	80.42920	5.97173	238	80.42650	5.97143	265	80.42370	5.97025
212	80.42910	5.97175	239	80.42650	5.97144	266	80.42370	5.97018
213	80.42900	5.97176	240	80.42650	5.97144	267	80.42370	5.97011
214	80.42900	5.97177	241	80.42640	5.97143	268	80.42370	5.97004
215	80.42890	5.97177	242	80.42640	5.97143	269	80.42360	5.96995
216	80.42890	5.97177	243	80.42560	5.97128	270	80.42360	5.96985
217	80.42880	5.97176	244	80.42520	5.97112	271	80.42360	5.96976
218	80.42870	5.97174	245	80.42480	5.97097	272	80.42360	5.96973
219	80.42860	5.97171	246	80.42470	5.97093	273	80.42360	5.96970
220	80.42840	5.97169	247	80.42460	5.97088	274	80.42360	5.96968

275	80.42350	5.96966	302	80.42290	5.96838	329	80.42080	5.96617
276	80.42350	5.96964	303	80.42290	5.96837	330	80.42070	5.96612
277	80.42350	5.96962	304	80.42290	5.96836	331	80.42070	5.96604
278	80.42350	5.96959	305	80.42280	5.96835	332	80.42060	5.96594
279	80.42340	5.96956	306	80.42280	5.96835	333	80.42050	5.96574
280	80.42340	5.96952	307	80.42280	5.96835	334	80.42040	5.96563
281	80.42340	5.96944	308	80.42280	5.96835	335	80.42040	5.96553
282	80.42340	5.96937	309	80.42270	5.96835	336	80.42030	5.96547
283	80.42330	5.96929	310	80.42270	5.96835	337	80.42030	5.96539
284	80.42330	5.96922	311	80.42270	5.96830	338	80.42030	5.96532
285	80.42320	5.96915	312	80.42260	5.96826	339	80.42020	5.96516
286	80.42310	5.96899	313	80.42260	5.96821	340	80.42020	5.96511
287	80.42300	5.96883	314	80.42260	5.96815	341	80.42010	5.96510
288	80.42300	5.96866	315	80.42250	5.96810	342	80.42010	5.96508
289	80.42290	5.96864	316	80.42250	5.96805	343	80.42000	5.96504
290	80.42290	5.96862	317	80.42240	5.96801	344	80.42000	5.96497
291	80.42290	5.96860	318	80.42230	5.96796	345	80.42000	5.96499
292	80.42290	5.96858	319	80.42230	5.96789	346	80.41960	5.96513
293	80.42290	5.96856	320	80.42200	5.96756	347	80.41960	5.96517
294	80.42290	5.96853	321	80.42170	5.96716	348	80.41960	5.96517
295	80.42290	5.96851	322	80.42160	5.96706	349	80.41960	5.96517
296	80.42290	5.96849	323	80.42140	5.96686	350	80.41970	5.96531
297	80.42290	5.96847	324	80.42130	5.96669	351	80.41970	5.96540
298	80.42290	5.96845	325	80.42120	5.96658	352	80.41970	5.96541
299	80.42290	5.96843	326	80.42100	5.96636	353	80.41970	5.96541
300	80.42290	5.96841	327	80.42080	5.96622	354	80.41970	5.96544
301	80.42290	5.96840	328	80.42080	5.96622	355	80.41980	5.96548

356	80.41990	5.96565	383	80.42280	5.96921	410	80.42450	5.97121
357	80.41990	5.96565	384	80.42290	5.96932	411	80.42470	5.97130
358	80.41990	5.96565	385	80.42290	5.96939	412	80.42500	5.97144
359	80.42000	5.96580	386	80.42290	5.96939	413	80.42500	5.97144
360	80.42020	5.96593	387	80.42290	5.96940	414	80.42500	5.97145
361	80.42020	5.96593	388	80.42310	5.96963	415	80.42510	5.97147
362	80.42070	5.96642	389	80.42310	5.96966	416	80.42530	5.97155
363	80.42080	5.96656	390	80.42320	5.96982	417	80.42530	5.97155
364	80.42090	5.96666	391	80.42320	5.96984	418	80.42540	5.97157
365	80.42120	5.96693	392	80.42330	5.97003	419	80.42540	5.97157
366	80.42120	5.96697	393	80.42340	5.97014	420	80.42570	5.97163
367	80.42150	5.96733	394	80.42350	5.97027	421	80.42570	5.97164
368	80.42160	5.96744	395	80.42350	5.97028	422	80.42570	5.97164
369	80.42190	5.96778	396	80.42360	5.97037	423	80.42570	5.97165
370	80.42200	5.96795	397	80.42360	5.97049	424	80.42580	5.97165
371	80.42210	5.96809	398	80.42370	5.97050	425	80.42580	5.97165
372	80.42220	5.96818	399	80.42370	5.97051	426	80.42590	5.97167
373	80.42230	5.96828	400	80.42370	5.97051	427	80.42610	5.97169
374	80.42250	5.96851	401	80.42380	5.97065	428	80.42620	5.97170
375	80.42250	5.96852	402	80.42380	5.97067	429	80.42620	5.97171
376	80.42270	5.96892	403	80.42400	5.97089	430	80.42630	5.97172
377	80.42270	5.96900	404	80.42410	5.97091	431	80.42630	5.97172
378	80.42270	5.96902	405	80.42410	5.97093	432	80.42650	5.97174
379	80.42280	5.96906	406	80.42410	5.97093	433	80.42650	5.97175
380	80.42280	5.96909	407	80.42410	5.97094	434	80.42670	5.97177
381	80.42280	5.96916	408	80.42450	5.97121	435	80.42680	5.97178
382	80.42280	5.96919	409	80.42450	5.97121	436	80.42690	5.97179

437	80.42700	5.97181	464	80.43020	5.97215	491	80.43470	5.97287
438	80.42720	5.97184	465	80.43030	5.97217	492	80.43480	5.97285
439	80.42730	5.97185	466	80.43040	5.97217	493	80.43490	5.97285
440	80.42740	5.97186	467	80.43060	5.97219	494	80.43500	5.97284
441	80.42760	5.97188	468	80.43070	5.97221	495	80.43510	5.97282
442	80.42760	5.97188	469	80.43090	5.97222	496	80.43330	5.98125
443	80.42780	5.97191	470	80.43110	5.97224	497	80.43320	5.98119
444	80.42780	5.97191	471	80.43110	5.97225	498	80.43310	5.98119
445	80.42800	5.97193	472	80.43120	5.97225	499	80.43290	5.98121
446	80.42810	5.97194	473	80.43120	5.97225	500	80.43290	5.98121
447	80.42830	5.97196	474	80.43150	5.97228	501	80.43280	5.98115
448	80.42830	5.97197	475	80.43160	5.97230	502	80.43270	5.98112
449	80.42860	5.97199	476	80.43160	5.97231	503	80.43260	5.98107
450	80.42870	5.97201	477	80.43210	5.97237	504	80.43250	5.98102
451	80.42880	5.97202	478	80.43210	5.97238	505	80.43240	5.98098
452	80.42890	5.97203	479	80.43220	5.97239	506	80.43230	5.98102
453	80.42890	5.97203	480	80.43240	5.97245	507	80.43220	5.98103
454	80.42930	5.97208	481	80.43280	5.97252	508	80.43210	5.98100
455	80.42940	5.97208	482	80.43320	5.97259	509	80.43200	5.98093
456	80.42940	5.97208	483	80.43340	5.97265	510	80.43180	5.98080
457	80.42960	5.97211	484	80.43380	5.97277	511	80.43150	5.98056
458	80.42960	5.97211	485	80.43380	5.97277	512	80.43110	5.98014
459	80.42970	5.97211	486	80.43390	5.97279	513	80.43100	5.98008
460	80.42980	5.97213	487	80.43400	5.97283	514	80.43090	5.97998
461	80.43010	5.97215	488	80.43410	5.97286	515	80.43080	5.97988
462	80.43010	5.97215	489	80.43450	5.97288	516	80.43080	5.97983
463	80.43020	5.97215	490	80.43460	5.97287	517	80.43070	5.97977

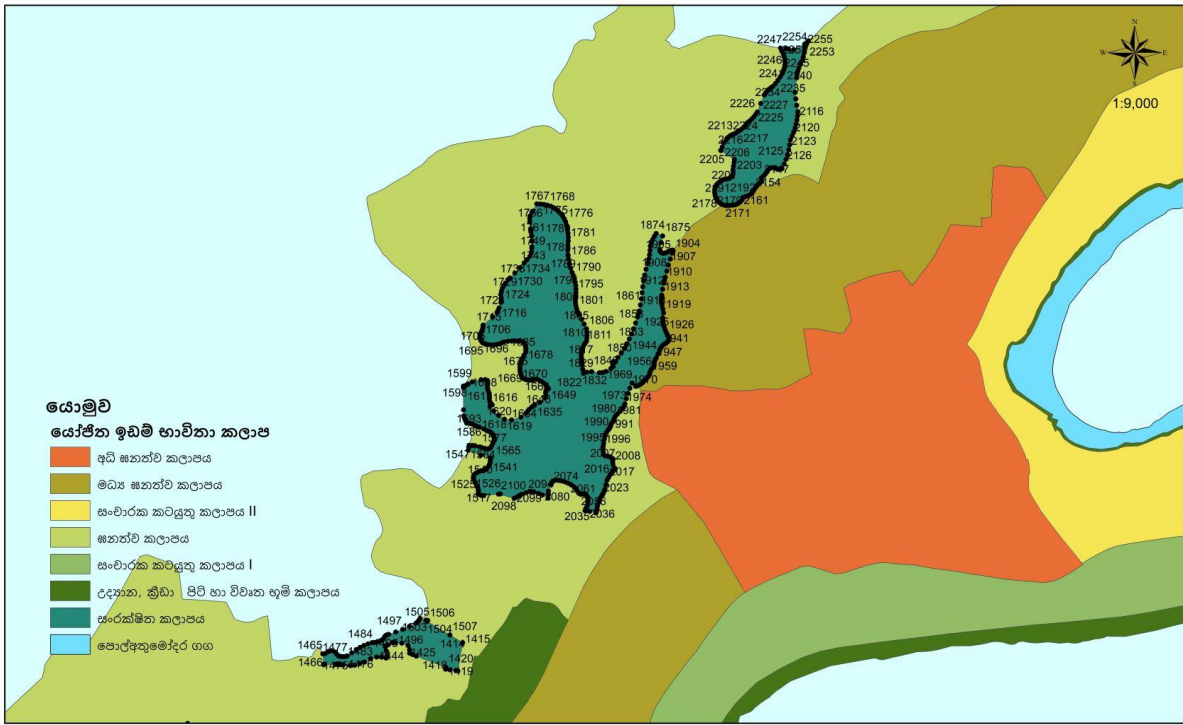
518	80.43060	5.97966	545	80.43020	5.97628	572	80.43430	5.97646
519	80.43050	5.97949	546	80.43010	5.97617	573	80.43450	5.97650
520	80.43030	5.97937	547	80.43030	5.97609	574	80.43480	5.97652
521	80.43030	5.97926	548	80.43030	5.97598	575	80.43500	5.97650
522	80.43020	5.97912	549	80.43040	5.97588	576	80.43510	5.97647
523	80.43010	5.97901	550	80.43050	5.97580	577	80.43520	5.97648
524	80.43010	5.97885	551	80.43080	5.97571	578	80.43540	5.97651
525	80.43000	5.97875	552	80.43100	5.97569	579	80.43580	5.97650
526	80.42990	5.97862	553	80.43110	5.97569	580	80.43600	5.97653
527	80.42980	5.97839	554	80.43140	5.97573	581	80.43610	5.97654
528	80.42970	5.97820	555	80.43150	5.97583	582	80.43650	5.97636
529	80.42960	5.97808	556	80.43170	5.97581	583	80.43710	5.97619
530	80.42960	5.97805	557	80.43190	5.97583	584	80.43740	5.97612
531	80.42950	5.97786	558	80.43210	5.97595	585	80.43770	5.97605
532	80.42940	5.97782	559	80.43230	5.97603	586	80.43800	5.97597
533	80.42920	5.97781	560	80.43240	5.97603	587	80.43820	5.97592
534	80.42920	5.97768	561	80.43250	5.97608	588	80.43850	5.97580
535	80.42920	5.97760	562	80.43270	5.97620	589	80.43860	5.97573
536	80.42920	5.97751	563	80.43290	5.97625	590	80.43880	5.97571
537	80.42910	5.97743	564	80.43310	5.97628	591	80.43900	5.97560
538	80.42910	5.97734	565	80.43320	5.97634	592	80.43920	5.97553
539	80.42920	5.97716	566	80.43330	5.97634	593	80.43930	5.97550
540	80.42930	5.97690	567	80.43340	5.97635	594	80.43950	5.97547
541	80.42960	5.97672	568	80.43350	5.97642	595	80.43960	5.97546
542	80.43000	5.97643	569	80.43360	5.97649	596	80.43980	5.97541
543	80.43010	5.97639	570	80.43390	5.97647	597	80.43990	5.97524
544	80.43000	5.97633	571	80.43410	5.97648	598	80.44000	5.97520

599	80.43990	5.97511	626	80.43830	5.97582	653	80.43550	5.97643
600	80.43970	5.97530	627	80.43830	5.97583	654	80.43540	5.97643
601	80.43960	5.97539	628	80.43820	5.97584	655	80.43520	5.97643
602	80.43950	5.97541	629	80.43820	5.97585	656	80.43520	5.97642
603	80.43940	5.97543	630	80.43810	5.97586	657	80.43510	5.97641
604	80.43930	5.97542	631	80.43810	5.97587	658	80.43510	5.97641
605	80.43930	5.97542	632	80.43810	5.97587	659	80.43500	5.97641
606	80.43920	5.97547	633	80.43800	5.97588	660	80.43490	5.97642
607	80.43910	5.97548	634	80.43790	5.97592	661	80.43490	5.97644
608	80.43910	5.97550	635	80.43770	5.97596	662	80.43480	5.97644
609	80.43900	5.97555	636	80.43760	5.97598	663	80.43470	5.97644
610	80.43890	5.97560	637	80.43750	5.97601	664	80.43460	5.97644
611	80.43880	5.97563	638	80.43740	5.97603	665	80.43460	5.97643
612	80.43880	5.97565	639	80.43720	5.97608	666	80.43440	5.97641
613	80.43880	5.97566	640	80.43710	5.97611	667	80.43430	5.97641
614	80.43870	5.97568	641	80.43710	5.97612	668	80.43420	5.97640
615	80.43870	5.97568	642	80.43700	5.97613	669	80.43410	5.97641
616	80.43860	5.97568	643	80.43680	5.97619	670	80.43390	5.97641
617	80.43860	5.97568	644	80.43670	5.97622	671	80.43390	5.97642
618	80.43860	5.97569	645	80.43670	5.97622	672	80.43380	5.97642
619	80.43850	5.97571	646	80.43670	5.97623	673	80.43370	5.97641
620	80.43850	5.97573	647	80.43630	5.97634	674	80.43370	5.97640
621	80.43850	5.97575	648	80.43620	5.97640	675	80.43360	5.97638
622	80.43840	5.97578	649	80.43600	5.97645	676	80.43340	5.97625
623	80.43840	5.97579	650	80.43590	5.97644	677	80.43330	5.97627
624	80.43840	5.97580	651	80.43580	5.97643	678	80.43330	5.97628
625	80.43830	5.97581	652	80.43560	5.97643	679	80.43330	5.97628

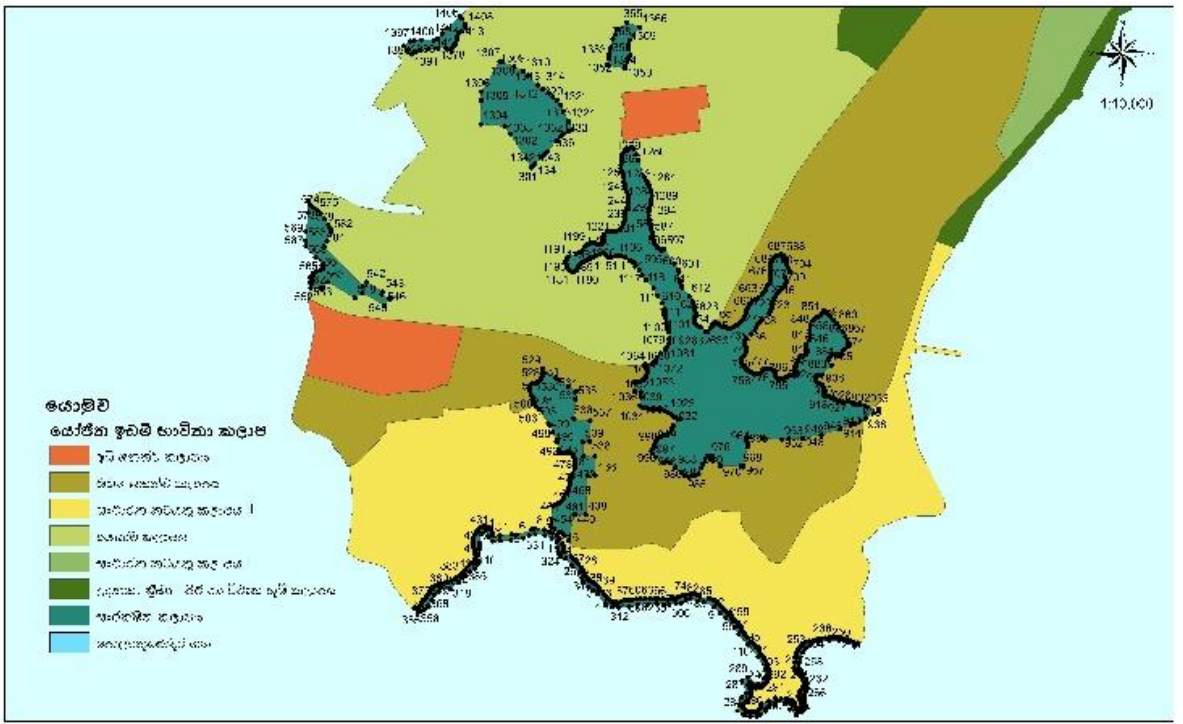
680	80.43310	5.97625	707	80.43050	5.97577	734	80.42940	5.97789
681	80.43300	5.97620	708	80.43040	5.97585	735	80.42940	5.97793
682	80.43280	5.97616	709	80.43030	5.97590	736	80.42950	5.97796
683	80.43280	5.97614	710	80.43030	5.97595	737	80.42950	5.97800
684	80.43270	5.97612	711	80.43020	5.97602	738	80.42950	5.97804
685	80.43260	5.97608	712	80.43020	5.97606	739	80.42950	5.97805
686	80.43250	5.97603	713	80.43020	5.97609	740	80.42960	5.97806
687	80.43240	5.97597	714	80.43010	5.97605	741	80.42960	5.97807
688	80.43240	5.97595	715	80.43010	5.97620	742	80.42960	5.97808
689	80.43230	5.97595	716	80.43010	5.97623	743	80.42960	5.97809
690	80.43220	5.97590	717	80.43000	5.97630	744	80.42960	5.97810
691	80.43210	5.97590	718	80.43000	5.97637	745	80.42960	5.97824
692	80.43200	5.97582	719	80.42950	5.97668	746	80.42970	5.97836
693	80.43190	5.97581	720	80.42930	5.97686	747	80.42970	5.97852
694	80.43180	5.97577	721	80.42910	5.97713	748	80.42980	5.97868
695	80.43180	5.97575	722	80.42910	5.97738	749	80.42990	5.97880
696	80.43170	5.97576	723	80.42910	5.97742	750	80.43000	5.97887
697	80.43170	5.97575	724	80.42910	5.97750	751	80.43000	5.97893
698	80.43160	5.97575	725	80.42910	5.97760	752	80.43000	5.97902
699	80.43150	5.97575	726	80.42910	5.97772	753	80.43000	5.97906
700	80.43150	5.97573	727	80.42920	5.97781	754	80.43010	5.97910
701	80.43140	5.97568	728	80.42920	5.97787	755	80.43010	5.97913
702	80.43120	5.97565	729	80.42930	5.97788	756	80.43020	5.97917
703	80.43100	5.97564	730	80.42930	5.97787	757	80.43020	5.97924
704	80.43090	5.97565	731	80.42930	5.97787	758	80.43020	5.97927
705	80.43080	5.97566	732	80.42930	5.97787	759	80.43020	5.97936
706	80.43060	5.97572	733	80.42930	5.97787	760	80.43040	5.97949

761	80.43050	5.97958	778	80.43230	5.98108	795	80.43340	5.98145
762	80.43050	5.97969	779	80.43240	5.98107	796	80.43330	5.98135
763	80.43060	5.97972	780	80.43240	5.98109	797	80.43330	5.98125
764	80.43060	5.97974	781	80.43250	5.98113			
765	80.43060	5.97980	782	80.43260	5.98116			
766	80.43070	5.97984	783	80.43270	5.98120			
767	80.43080	5.97989	784	80.43280	5.98123			
768	80.43080	5.97998	785	80.43290	5.98126			
769	80.43090	5.98006	786	80.43300	5.98126			
770	80.43090	5.98013	787	80.43310	5.98124			
771	80.43100	5.98019	788	80.43310	5.98125			
772	80.43140	5.98060	789	80.43320	5.98129			
773	80.43170	5.98086	790	80.43330	5.98134			
774	80.43190	5.98097	791	80.43330	5.98138			
775	80.43200	5.98103	792	80.43330	5.98139			
776	80.43210	5.98109	793	80.43330	5.98145			
777	80.43220	5.98110	794	80.43330	5.98150			

සංරක්ෂිත කලාපය - කලාපීයකරණ සීමා මායිම් x-y බන්ධාංක



සංරක්ෂිත කලාපය 1 (කලාපීයකරණ බන්ධාංක)
 මූලාශ්‍රය : කා. සං. අ. මානව විකේන්ද්‍රීය කාර්යාලය
 කාලය: 2018 අධිකාරිය
 කා. සං. අ. මානව විකේන්ද්‍රීය කාර්යාලය
 වැලිගම නගර සංවර්ධන සැලැස්ම (2017 - 2030)
 සකස් කළේ : ජී.එල්. ඉමනුෙල් සේ.බී.බී. ජීවවිද්‍ය



සංරක්ෂිත කලාපය 2 (කලාපීයකරණ බන්ධාංක)
 මූලාශ්‍රය : කා. සං. අ. මානව විකේන්ද්‍රීය කාර්යාලය
 කාලය: 2018 අධිකාරිය
 කා. සං. අ. මානව විකේන්ද්‍රීය කාර්යාලය
 වැලිගම නගර සංවර්ධන සැලැස්ම (2017 - 2030)
 සකස් කළේ : ජී.එල්. ඉමනුෙල් සේ.බී.බී. ජීවවිද්‍ය

අනු: X	Y	26	80.41150	5.95778	53	80.41240	5.95692	
0	80.40950	5.95857	27	80.41150	5.95771	54	80.41250	5.95694
1	80.40950	5.95851	28	80.41160	5.95766	55	80.41250	5.95696
2	80.40950	5.95845	29	80.41160	5.95762	56	80.41260	5.95697
3	80.40950	5.95843	30	80.41160	5.95759	57	80.41260	5.95697
4	80.40970	5.95843	31	80.41160	5.95757	58	80.41270	5.95698
5	80.41000	5.95846	32	80.41160	5.95752	59	80.41280	5.95699
6	80.41010	5.95845	33	80.41170	5.95748	60	80.41290	5.95700
7	80.41040	5.95857	34	80.41170	5.95744	61	80.41300	5.95700
8	80.41050	5.95859	35	80.41170	5.95741	62	80.41310	5.95700
9	80.41070	5.95856	36	80.41180	5.95737	63	80.41320	5.95700
10	80.41080	5.95852	37	80.41180	5.95733	64	80.41330	5.95700
11	80.41090	5.95849	38	80.41190	5.95728	65	80.41340	5.95699
12	80.41100	5.95843	39	80.41200	5.95722	66	80.41350	5.95698
13	80.41100	5.95835	40	80.41200	5.95716	67	80.41350	5.95698
14	80.41110	5.95825	41	80.41210	5.95710	68	80.41360	5.95699
15	80.41110	5.95819	42	80.41210	5.95703	69	80.41360	5.95700
16	80.41110	5.95817	43	80.41210	5.95700	70	80.41370	5.95701
17	80.41110	5.95811	44	80.41220	5.95697	71	80.41370	5.95704
18	80.41110	5.95810	45	80.41220	5.95694	72	80.41380	5.95706
19	80.41110	5.95809	46	80.41220	5.95692	73	80.41390	5.95708
20	80.41110	5.95809	47	80.41230	5.95691	74	80.41390	5.95709
21	80.41110	5.95808	48	80.41230	5.95690	75	80.41400	5.95710
22	80.41120	5.95807	49	80.41240	5.95690	76	80.41400	5.95710
23	80.41130	5.95796	50	80.41240	5.95690	77	80.41410	5.95711
24	80.41140	5.95790	51	80.41240	5.95691	78	80.41410	5.95711
25	80.41140	5.95784	52	80.41240	5.95691	79	80.41410	5.95710

80	80.41420	5.95709	107	80.41520	5.95620	134	80.41570	5.95505
81	80.41420	5.95707	108	80.41530	5.95611	135	80.41570	5.95505
82	80.41420	5.95705	109	80.41540	5.95603	136	80.41570	5.95502
83	80.41440	5.95700	110	80.41540	5.95600	137	80.41560	5.95499
84	80.41450	5.95699	111	80.41550	5.95597	138	80.41560	5.95498
85	80.41450	5.95697	112	80.41550	5.95594	139	80.41550	5.95497
86	80.41460	5.95695	113	80.41550	5.95590	140	80.41550	5.95499
87	80.41460	5.95693	114	80.41560	5.95581	141	80.41540	5.95504
88	80.41470	5.95687	115	80.41560	5.95573	142	80.41540	5.95509
89	80.41470	5.95687	116	80.41570	5.95569	143	80.41540	5.95508
90	80.41470	5.95682	117	80.41570	5.95563	144	80.41530	5.95503
91	80.41480	5.95677	118	80.41570	5.95558	145	80.41540	5.95497
92	80.41480	5.95672	119	80.41580	5.95552	146	80.41540	5.95489
93	80.41490	5.95669	120	80.41580	5.95546	147	80.41540	5.95481
94	80.41490	5.95665	121	80.41580	5.95542	148	80.41540	5.95475
95	80.41490	5.95661	122	80.41580	5.95538	149	80.41530	5.95470
96	80.41500	5.95657	123	80.41580	5.95533	150	80.41530	5.95465
97	80.41500	5.95655	124	80.41580	5.95529	151	80.41520	5.95458
98	80.41500	5.95653	125	80.41580	5.95524	152	80.41520	5.95451
99	80.41500	5.95651	126	80.41580	5.95519	153	80.41530	5.95446
100	80.41510	5.95649	127	80.41580	5.95513	154	80.41530	5.95441
101	80.41510	5.95647	128	80.41570	5.95508	155	80.41530	5.95444
102	80.41510	5.95643	129	80.41570	5.95508	156	80.41540	5.95443
103	80.41510	5.95640	130	80.41570	5.95507	157	80.41540	5.95442
104	80.41510	5.95636	131	80.41570	5.95506	158	80.41550	5.95443
105	80.41520	5.95630	132	80.41570	5.95506	159	80.41550	5.95443
106	80.41520	5.95625	133	80.41570	5.95506	160	80.41550	5.95443

161	80.41550	5.95444	188	80.41650	5.95451	215	80.41650	5.95529
162	80.41560	5.95446	189	80.41650	5.95452	216	80.41650	5.95531
163	80.41560	5.95447	190	80.41650	5.95454	217	80.41640	5.95533
164	80.41560	5.95449	191	80.41660	5.95456	218	80.41640	5.95535
165	80.41560	5.95452	192	80.41660	5.95458	219	80.41640	5.95537
166	80.41560	5.95455	193	80.41660	5.95460	220	80.41640	5.95540
167	80.41560	5.95457	194	80.41650	5.95462	221	80.41640	5.95543
168	80.41560	5.95460	195	80.41650	5.95464	222	80.41640	5.95555
169	80.41580	5.95468	196	80.41650	5.95466	223	80.41640	5.95567
170	80.41600	5.95475	197	80.41650	5.95467	224	80.41640	5.95572
171	80.41610	5.95474	198	80.41650	5.95470	225	80.41640	5.95577
172	80.41620	5.95473	199	80.41650	5.95473	226	80.41650	5.95582
173	80.41630	5.95470	200	80.41650	5.95477	227	80.41650	5.95586
174	80.41630	5.95467	201	80.41650	5.95480	228	80.41650	5.95590
175	80.41640	5.95464	202	80.41650	5.95483	229	80.41650	5.95594
176	80.41640	5.95459	203	80.41650	5.95486	230	80.41660	5.95597
177	80.41640	5.95454	204	80.41650	5.95489	231	80.41660	5.95600
178	80.41640	5.95450	205	80.41650	5.95492	232	80.41670	5.95604
179	80.41640	5.95449	206	80.41660	5.95496	233	80.41680	5.95606
180	80.41640	5.95448	207	80.41660	5.95500	234	80.41690	5.95608
181	80.41650	5.95448	208	80.41660	5.95503	235	80.41700	5.95610
182	80.41650	5.95448	209	80.41660	5.95508	236	80.41710	5.95611
183	80.41650	5.95448	210	80.41660	5.95512	237	80.41720	5.95612
184	80.41650	5.95448	211	80.41660	5.95516	238	80.41720	5.95613
185	80.41650	5.95449	212	80.41660	5.95520	239	80.41730	5.95613
186	80.41650	5.95449	213	80.41650	5.95523	240	80.41740	5.95612
187	80.41650	5.95450	214	80.41650	5.95527	241	80.41740	5.95611

242	80.41750	5.95609	269	80.41660	5.95445	296	80.41500	5.95636
243	80.41760	5.95607	270	80.41650	5.95442	297	80.41480	5.95656
244	80.41770	5.95604	271	80.41640	5.95436	298	80.41470	5.95669
245	80.41770	5.95601	272	80.41630	5.95449	299	80.41460	5.95681
246	80.41780	5.95596	273	80.41630	5.95457	300	80.41430	5.95693
247	80.41780	5.95592	274	80.41630	5.95463	301	80.41420	5.95694
248	80.41760	5.95601	275	80.41620	5.95462	302	80.41400	5.95700
249	80.41740	5.95605	276	80.41600	5.95467	303	80.41390	5.95696
250	80.41720	5.95604	277	80.41590	5.95459	304	80.41380	5.95690
251	80.41690	5.95601	278	80.41580	5.95455	305	80.41370	5.95688
252	80.41680	5.95595	279	80.41570	5.95444	306	80.41350	5.95686
253	80.41660	5.95588	280	80.41560	5.95437	307	80.41340	5.95686
254	80.41660	5.95578	281	80.41550	5.95432	308	80.41330	5.95690
255	80.41650	5.95566	282	80.41540	5.95433	309	80.41310	5.95687
256	80.41650	5.95555	283	80.41520	5.95437	310	80.41280	5.95687
257	80.41650	5.95543	284	80.41510	5.95445	311	80.41260	5.95681
258	80.41650	5.95537	285	80.41510	5.95458	312	80.41240	5.95679
259	80.41660	5.95530	286	80.41520	5.95477	313	80.41220	5.95681
260	80.41660	5.95518	287	80.41530	5.95485	314	80.41210	5.95685
261	80.41670	5.95508	288	80.41520	5.95513	315	80.41190	5.95710
262	80.41670	5.95498	289	80.41530	5.95522	316	80.41180	5.95718
263	80.41660	5.95490	290	80.41560	5.95506	317	80.41170	5.95725
264	80.41660	5.95482	291	80.41570	5.95519	318	80.41160	5.95737
265	80.41660	5.95474	292	80.41570	5.95538	319	80.41160	5.95746
266	80.41660	5.95467	293	80.41560	5.95568	320	80.41150	5.95759
267	80.41660	5.95457	294	80.41530	5.95596	321	80.41130	5.95776
268	80.41660	5.95451	295	80.41510	5.95619	322	80.41120	5.95791

323	80.41110	5.95795	350	80.40830	5.95716	377	80.40830	5.95732
324	80.41100	5.95804	351	80.40820	5.95708	378	80.40840	5.95734
325	80.41100	5.95816	352	80.40810	5.95696	379	80.40850	5.95737
326	80.41100	5.95830	353	80.40810	5.95681	380	80.40860	5.95740
327	80.41090	5.95838	354	80.40800	5.95674	381	80.40870	5.95745
328	80.41070	5.95843	355	80.40790	5.95671	382	80.40870	5.95749
329	80.41050	5.95846	356	80.40780	5.95668	383	80.40880	5.95755
330	80.41040	5.95844	357	80.40770	5.95677	384	80.40890	5.95761
331	80.41020	5.95838	358	80.40780	5.95677	385	80.40890	5.95766
332	80.40990	5.95833	359	80.40780	5.95679	386	80.40900	5.95772
333	80.40970	5.95832	360	80.40780	5.95681	387	80.40900	5.95778
334	80.40950	5.95831	361	80.40790	5.95684	388	80.40900	5.95778
335	80.40940	5.95840	362	80.40790	5.95687	389	80.40900	5.95779
336	80.40940	5.95855	363	80.40790	5.95690	390	80.40900	5.95779
337	80.40930	5.95847	364	80.40790	5.95694	391	80.40900	5.95780
338	80.40920	5.95826	365	80.40800	5.95696	392	80.40900	5.95780
339	80.40920	5.95814	366	80.40800	5.95698	393	80.40900	5.95780
340	80.40920	5.95800	367	80.40800	5.95703	394	80.40900	5.95780
341	80.40920	5.95785	368	80.40810	5.95708	395	80.40900	5.95780
342	80.40920	5.95778	369	80.40810	5.95714	396	80.40900	5.95780
343	80.40910	5.95768	370	80.40810	5.95720	397	80.40910	5.95780
344	80.40900	5.95761	371	80.40810	5.95720	398	80.40910	5.95779
345	80.40890	5.95752	372	80.40810	5.95723	399	80.40910	5.95779
346	80.40880	5.95746	373	80.40820	5.95726	400	80.40910	5.95780
347	80.40880	5.95737	374	80.40820	5.95728	401	80.40910	5.95781
348	80.40860	5.95721	375	80.40820	5.95730	402	80.40910	5.95782
349	80.40840	5.95724	376	80.40830	5.95731	403	80.40910	5.95784

404	80.40910	5.95785	431	80.40950	5.95859	458	80.41100	5.95917
405	80.40910	5.95787	432	80.40950	5.95857	459	80.41110	5.95920
406	80.40910	5.95789	433	80.41160	5.96056	460	80.41110	5.95923
407	80.40910	5.95791	434	80.41160	5.96024	461	80.41110	5.95927
408	80.40910	5.95793	435	80.41180	5.96022	462	80.41120	5.95931
409	80.40910	5.95799	436	80.41190	5.95979	463	80.41120	5.95936
410	80.40910	5.95806	437	80.41170	5.95978	464	80.41120	5.95941
411	80.40910	5.95812	438	80.41160	5.95891	465	80.41120	5.95946
412	80.40910	5.95815	439	80.41140	5.95891	466	80.41130	5.95952
413	80.40910	5.95818	440	80.41140	5.95891	467	80.41130	5.95957
414	80.40910	5.95821	441	80.41120	5.95831	468	80.41130	5.95963
415	80.40910	5.95825	442	80.41120	5.95843	469	80.41130	5.95968
416	80.40910	5.95828	443	80.41120	5.95843	470	80.41130	5.95978
417	80.40910	5.95831	444	80.41120	5.95843	471	80.41130	5.95983
418	80.40910	5.95835	445	80.41110	5.95852	472	80.41140	5.95994
419	80.40910	5.95840	446	80.41110	5.95852	473	80.41140	5.95997
420	80.40910	5.95845	447	80.41110	5.95852	474	80.41140	5.96003
421	80.40910	5.95850	448	80.41110	5.95852	475	80.41140	5.96009
422	80.40920	5.95854	449	80.41090	5.95858	476	80.41140	5.96016
423	80.40920	5.95858	450	80.41080	5.95863	477	80.41140	5.96022
424	80.40930	5.95862	451	80.41090	5.95868	478	80.41140	5.96025
425	80.40930	5.95863	452	80.41090	5.95868	479	80.41130	5.96027
426	80.40930	5.95864	453	80.41090	5.95868	480	80.41130	5.96029
427	80.40940	5.95864	454	80.41090	5.95881	481	80.41130	5.96031
428	80.40940	5.95864	455	80.41090	5.95911	482	80.41120	5.96032
429	80.40940	5.95863	456	80.41090	5.95912	483	80.41120	5.96032
430	80.40940	5.95861	457	80.41100	5.95914	484	80.41120	5.96031

485	80.41110	5.96031	512	80.41040	5.96181	539	80.41160	5.96056
486	80.41110	5.96031	513	80.41040	5.96183	540	80.40570	5.96500
487	80.41100	5.96031	514	80.41040	5.96185	541	80.40660	5.96409
488	80.41100	5.96038	515	80.41040	5.96187	542	80.40670	5.96418
489	80.41100	5.96038	516	80.41040	5.96188	543	80.40700	5.96396
490	80.41100	5.96055	517	80.41040	5.96189	544	80.40700	5.96392
491	80.41100	5.96055	518	80.41050	5.96190	545	80.40720	5.96380
492	80.41100	5.96055	519	80.41050	5.96190	546	80.40710	5.96366
493	80.41100	5.96057	520	80.41050	5.96191	547	80.40660	5.96394
494	80.41090	5.96078	521	80.41050	5.96193	548	80.40640	5.96383
495	80.41090	5.96078	522	80.41060	5.96195	549	80.40580	5.96419
496	80.41080	5.96095	523	80.41060	5.96197	550	80.40570	5.96407
497	80.41080	5.96095	524	80.41060	5.96200	551	80.40560	5.96404
498	80.41080	5.96095	525	80.41060	5.96203	552	80.40540	5.96405
499	80.41080	5.96099	526	80.41070	5.96206	553	80.40540	5.96413
500	80.41060	5.96129	527	80.41070	5.96212	554	80.40540	5.96419
501	80.41060	5.96129	528	80.41070	5.96217	555	80.40540	5.96421
502	80.41060	5.96129	529	80.41070	5.96222	556	80.40540	5.96421
503	80.41060	5.96129	530	80.41090	5.96202	557	80.40540	5.96427
504	80.41050	5.96136	531	80.41100	5.96196	558	80.40540	5.96433
505	80.41050	5.96143	532	80.41120	5.96182	559	80.40540	5.96439
506	80.41050	5.96149	533	80.41120	5.96182	560	80.40550	5.96443
507	80.41040	5.96156	534	80.41140	5.96171	561	80.40560	5.96444
508	80.41040	5.96162	535	80.41140	5.96153	562	80.40560	5.96445
509	80.41040	5.96169	536	80.41140	5.96109	563	80.40570	5.96450
510	80.41040	5.96176	537	80.41170	5.96103	564	80.40570	5.96460
511	80.41040	5.96179	538	80.41170	5.96057	565	80.40550	5.96475

566	80.40550	5.96475	593	80.41330	5.96498	620	80.41410	5.96350
567	80.40530	5.96500	594	80.41330	5.96494	621	80.41410	5.96349
568	80.40530	5.96513	595	80.41340	5.96491	622	80.41410	5.96349
569	80.40530	5.96533	596	80.41340	5.96495	623	80.41420	5.96344
570	80.40530	5.96576	597	80.41340	5.96495	624	80.41410	5.96338
571	80.40530	5.96603	598	80.41370	5.96461	625	80.41410	5.96334
572	80.40540	5.96597	599	80.41370	5.96461	626	80.41410	5.96330
573	80.40540	5.96591	600	80.41370	5.96447	627	80.41410	5.96324
574	80.40550	5.96587	601	80.41380	5.96442	628	80.41410	5.96323
575	80.40550	5.96580	602	80.41380	5.96423	629	80.41420	5.96322
576	80.40560	5.96574	603	80.41380	5.96423	630	80.41420	5.96319
577	80.40570	5.96562	604	80.41380	5.96423	631	80.41430	5.96316
578	80.40580	5.96548	605	80.41380	5.96419	632	80.41440	5.96306
579	80.40580	5.96540	606	80.41380	5.96419	633	80.41440	5.96307
580	80.40580	5.96537	607	80.41380	5.96413	634	80.41450	5.96315
581	80.40590	5.96534	608	80.41380	5.96413	635	80.41450	5.96321
582	80.40590	5.96532	609	80.41380	5.96408	636	80.41460	5.96324
583	80.40580	5.96512	610	80.41380	5.96407	637	80.41460	5.96324
584	80.40570	5.96500	611	80.41380	5.96407	638	80.41460	5.96328
585	80.41310	5.96539	612	80.41400	5.96387	639	80.41460	5.96324
586	80.41320	5.96532	613	80.41410	5.96375	640	80.41470	5.96321
587	80.41310	5.96527	614	80.41410	5.96370	641	80.41470	5.96318
588	80.41320	5.96521	615	80.41410	5.96366	642	80.41480	5.96316
589	80.41320	5.96516	616	80.41410	5.96355	643	80.41480	5.96314
590	80.41320	5.96511	617	80.41410	5.96355	644	80.41490	5.96314
591	80.41320	5.96506	618	80.41410	5.96354	645	80.41490	5.96315
592	80.41320	5.96502	619	80.41410	5.96350	646	80.41500	5.96316

647	80.41500	5.96318	674	80.41580	5.96438	701	80.41630	5.96443
648	80.41500	5.96320	675	80.41580	5.96444	702	80.41630	5.96443
649	80.41510	5.96322	676	80.41580	5.96449	703	80.41630	5.96443
650	80.41510	5.96325	677	80.41580	5.96455	704	80.41630	5.96441
651	80.41520	5.96329	678	80.41580	5.96459	705	80.41620	5.96432
652	80.41520	5.96333	679	80.41580	5.96463	706	80.41620	5.96423
653	80.41520	5.96337	680	80.41590	5.96467	707	80.41620	5.96419
654	80.41520	5.96341	681	80.41590	5.96470	708	80.41620	5.96414
655	80.41530	5.96346	682	80.41590	5.96474	709	80.41610	5.96410
656	80.41530	5.96351	683	80.41590	5.96477	710	80.41610	5.96407
657	80.41530	5.96356	684	80.41600	5.96479	711	80.41610	5.96403
658	80.41530	5.96361	685	80.41600	5.96481	712	80.41610	5.96400
659	80.41530	5.96365	686	80.41610	5.96481	713	80.41600	5.96398
660	80.41540	5.96370	687	80.41610	5.96482	714	80.41600	5.96393
661	80.41540	5.96374	688	80.41610	5.96481	715	80.41590	5.96387
662	80.41550	5.96380	689	80.41610	5.96478	716	80.41590	5.96381
663	80.41560	5.96385	690	80.41610	5.96478	717	80.41590	5.96375
664	80.41560	5.96391	691	80.41620	5.96473	718	80.41590	5.96369
665	80.41570	5.96397	692	80.41620	5.96473	719	80.41590	5.96364
666	80.41570	5.96403	693	80.41620	5.96473	720	80.41590	5.96360
667	80.41580	5.96410	694	80.41620	5.96468	721	80.41580	5.96355
668	80.41580	5.96413	695	80.41620	5.96468	722	80.41580	5.96351
669	80.41580	5.96416	696	80.41620	5.96468	723	80.41580	5.96348
670	80.41580	5.96420	697	80.41620	5.96459	724	80.41560	5.96334
671	80.41580	5.96424	698	80.41620	5.96459	725	80.41560	5.96329
672	80.41580	5.96428	699	80.41620	5.96451	726	80.41560	5.96324
673	80.41580	5.96433	700	80.41620	5.96451	727	80.41550	5.96318

728	80.41550	5.96312	755	80.41530	5.96225	782	80.41590	5.96212
729	80.41540	5.96301	756	80.41530	5.96222	783	80.41590	5.96210
730	80.41530	5.96291	757	80.41530	5.96219	784	80.41600	5.96208
731	80.41530	5.96289	758	80.41540	5.96216	785	80.41600	5.96206
732	80.41530	5.96286	759	80.41540	5.96213	786	80.41600	5.96204
733	80.41520	5.96283	760	80.41550	5.96212	787	80.41600	5.96202
734	80.41520	5.96280	761	80.41550	5.96211	788	80.41600	5.96201
735	80.41530	5.96277	762	80.41550	5.96210	789	80.41600	5.96199
736	80.41530	5.96275	763	80.41550	5.96210	790	80.41610	5.96199
737	80.41530	5.96272	764	80.41550	5.96210	791	80.41610	5.96199
738	80.41530	5.96270	765	80.41560	5.96211	792	80.41610	5.96200
739	80.41530	5.96266	766	80.41560	5.96212	793	80.41620	5.96201
740	80.41530	5.96262	767	80.41560	5.96213	794	80.41620	5.96203
741	80.41530	5.96259	768	80.41560	5.96215	795	80.41620	5.96205
742	80.41530	5.96256	769	80.41560	5.96217	796	80.41630	5.96206
743	80.41520	5.96253	770	80.41560	5.96219	797	80.41630	5.96207
744	80.41520	5.96251	771	80.41570	5.96221	798	80.41630	5.96207
745	80.41520	5.96249	772	80.41570	5.96222	799	80.41640	5.96207
746	80.41520	5.96247	773	80.41570	5.96223	800	80.41640	5.96206
747	80.41520	5.96244	774	80.41580	5.96223	801	80.41640	5.96206
748	80.41520	5.96242	775	80.41580	5.96223	802	80.41640	5.96206
749	80.41520	5.96240	776	80.41580	5.96222	803	80.41640	5.96206
750	80.41520	5.96237	777	80.41580	5.96221	804	80.41640	5.96206
751	80.41520	5.96235	778	80.41590	5.96220	805	80.41640	5.96206
752	80.41520	5.96233	779	80.41590	5.96219	806	80.41640	5.96207
753	80.41520	5.96231	780	80.41590	5.96216	807	80.41640	5.96207
754	80.41520	5.96229	781	80.41590	5.96214	808	80.41640	5.96208

809	80.41640	5.96208	836	80.41670	5.96256	863	80.41750	5.96307
810	80.41640	5.96209	837	80.41670	5.96257	864	80.41750	5.96307
811	80.41640	5.96210	838	80.41670	5.96259	865	80.41750	5.96305
812	80.41640	5.96211	839	80.41670	5.96260	866	80.41750	5.96295
813	80.41640	5.96211	840	80.41660	5.96265	867	80.41750	5.96295
814	80.41640	5.96215	841	80.41660	5.96271	868	80.41760	5.96284
815	80.41640	5.96218	842	80.41660	5.96279	869	80.41760	5.96279
816	80.41640	5.96221	843	80.41670	5.96287	870	80.41760	5.96277
817	80.41640	5.96223	844	80.41670	5.96294	871	80.41760	5.96275
818	80.41640	5.96224	845	80.41670	5.96304	872	80.41760	5.96275
819	80.41640	5.96226	846	80.41670	5.96311	873	80.41750	5.96267
820	80.41640	5.96227	847	80.41670	5.96320	874	80.41750	5.96264
821	80.41640	5.96229	848	80.41680	5.96331	875	80.41740	5.96257
822	80.41640	5.96230	849	80.41680	5.96336	876	80.41740	5.96252
823	80.41640	5.96234	850	80.41690	5.96340	877	80.41740	5.96251
824	80.41650	5.96239	851	80.41700	5.96345	878	80.41730	5.96253
825	80.41650	5.96243	852	80.41700	5.96351	879	80.41730	5.96255
826	80.41650	5.96248	853	80.41700	5.96354	880	80.41730	5.96256
827	80.41650	5.96249	854	80.41710	5.96351	881	80.41720	5.96254
828	80.41650	5.96251	855	80.41710	5.96351	882	80.41720	5.96251
829	80.41650	5.96252	856	80.41710	5.96348	883	80.41720	5.96246
830	80.41660	5.96253	857	80.41720	5.96345	884	80.41720	5.96242
831	80.41660	5.96253	858	80.41720	5.96340	885	80.41720	5.96231
832	80.41660	5.96253	859	80.41730	5.96333	886	80.41700	5.96209
833	80.41660	5.96254	860	80.41730	5.96325	887	80.41690	5.96208
834	80.41660	5.96254	861	80.41740	5.96318	888	80.41690	5.96208
835	80.41660	5.96255	862	80.41740	5.96318	889	80.41690	5.96207

890	80.41690	5.96206	917	80.41710	5.96162	944	80.41740	5.96085
891	80.41690	5.96205	918	80.41720	5.96161	945	80.41740	5.96085
892	80.41690	5.96203	919	80.41720	5.96157	946	80.41700	5.96073
893	80.41690	5.96202	920	80.41730	5.96153	947	80.41700	5.96073
894	80.41690	5.96200	921	80.41730	5.96152	948	80.41660	5.96065
895	80.41690	5.96199	922	80.41730	5.96151	949	80.41660	5.96065
896	80.41690	5.96197	923	80.41740	5.96150	950	80.41630	5.96063
897	80.41690	5.96195	924	80.41740	5.96150	951	80.41610	5.96062
898	80.41690	5.96194	925	80.41750	5.96148	952	80.41610	5.96062
899	80.41690	5.96192	926	80.41760	5.96148	953	80.41610	5.96062
900	80.41690	5.96191	927	80.41760	5.96148	954	80.41570	5.96064
901	80.41690	5.96190	928	80.41770	5.96142	955	80.41560	5.96065
902	80.41690	5.96189	929	80.41780	5.96141	956	80.41530	5.96067
903	80.41700	5.96188	930	80.41790	5.96141	957	80.41530	5.96067
904	80.41700	5.96188	931	80.41800	5.96137	958	80.41530	5.96060
905	80.41700	5.96187	932	80.41800	5.96137	959	80.41530	5.96060
906	80.41700	5.96185	933	80.41800	5.96136	960	80.41530	5.96060
907	80.41700	5.96184	934	80.41830	5.96130	961	80.41530	5.96055
908	80.41700	5.96182	935	80.41830	5.96128	962	80.41530	5.96055
909	80.41700	5.96180	936	80.41820	5.96122	963	80.41530	5.96052
910	80.41700	5.96177	937	80.41800	5.96111	964	80.41530	5.96051
911	80.41700	5.96173	938	80.41800	5.96110	965	80.41530	5.96045
912	80.41700	5.96170	939	80.41790	5.96104	966	80.41520	5.96002
913	80.41700	5.96167	940	80.41770	5.96098	967	80.41520	5.96000
914	80.41700	5.96164	941	80.41770	5.96096	968	80.41520	5.96001
915	80.41710	5.96161	942	80.41770	5.96094	969	80.41470	5.96002
916	80.41710	5.96162	943	80.41770	5.96094	970	80.41470	5.96002

971	80.41450	5.96015	998	80.41320	5.96049	1025	80.41340	5.96129
972	80.41450	5.96017	999	80.41320	5.96053	1026	80.41340	5.96129
973	80.41450	5.96019	1000	80.41320	5.96057	1027	80.41330	5.96131
974	80.41450	5.96024	1001	80.41330	5.96061	1028	80.41330	5.96132
975	80.41450	5.96024	1002	80.41330	5.96064	1029	80.41320	5.96132
976	80.41440	5.96025	1003	80.41330	5.96067	1030	80.41320	5.96132
977	80.41440	5.96024	1004	80.41330	5.96069	1031	80.41310	5.96132
978	80.41440	5.96018	1005	80.41340	5.96070	1032	80.41310	5.96132
979	80.41430	5.96007	1006	80.41350	5.96072	1033	80.41300	5.96132
980	80.41430	5.95996	1007	80.41350	5.96074	1034	80.41300	5.96134
981	80.41420	5.95984	1008	80.41360	5.96077	1035	80.41290	5.96136
982	80.41410	5.95980	1009	80.41360	5.96078	1036	80.41290	5.96139
983	80.41410	5.95979	1010	80.41360	5.96081	1037	80.41290	5.96158
984	80.41400	5.95976	1011	80.41360	5.96081	1038	80.41290	5.96169
985	80.41390	5.95979	1012	80.41360	5.96085	1039	80.41280	5.96170
986	80.41390	5.95980	1013	80.41360	5.96088	1040	80.41280	5.96190
987	80.41380	5.95987	1014	80.41360	5.96092	1041	80.41280	5.96191
988	80.41370	5.95997	1015	80.41380	5.96109	1042	80.41280	5.96192
989	80.41360	5.96008	1016	80.41380	5.96109	1043	80.41280	5.96193
990	80.41360	5.96008	1017	80.41370	5.96109	1044	80.41280	5.96194
991	80.41350	5.96011	1018	80.41370	5.96110	1045	80.41280	5.96194
992	80.41340	5.96008	1019	80.41370	5.96111	1046	80.41290	5.96194
993	80.41320	5.96021	1020	80.41370	5.96113	1047	80.41290	5.96195
994	80.41320	5.96029	1021	80.41360	5.96117	1048	80.41290	5.96196
995	80.41310	5.96036	1022	80.41360	5.96121	1049	80.41300	5.96198
996	80.41320	5.96040	1023	80.41350	5.96124	1050	80.41300	5.96201
997	80.41320	5.96044	1024	80.41340	5.96126	1051	80.41300	5.96204

1052	80.41300	5.96207	1079	80.41350	5.96272	1106	80.41340	5.96351
1053	80.41300	5.96210	1080	80.41350	5.96272	1107	80.41340	5.96358
1054	80.41300	5.96213	1081	80.41350	5.96272	1108	80.41340	5.96358
1055	80.41300	5.96215	1082	80.41350	5.96280	1109	80.41340	5.96371
1056	80.41300	5.96218	1083	80.41350	5.96280	1110	80.41340	5.96372
1057	80.41300	5.96220	1084	80.41350	5.96280	1111	80.41340	5.96372
1058	80.41300	5.96222	1085	80.41350	5.96287	1112	80.41330	5.96388
1059	80.41300	5.96223	1086	80.41350	5.96293	1113	80.41320	5.96404
1060	80.41300	5.96225	1087	80.41350	5.96293	1114	80.41320	5.96405
1061	80.41300	5.96228	1088	80.41350	5.96293	1115	80.41300	5.96424
1062	80.41300	5.96231	1089	80.41350	5.96306	1116	80.41290	5.96435
1063	80.41300	5.96232	1090	80.41350	5.96306	1117	80.41280	5.96447
1064	80.41300	5.96232	1091	80.41350	5.96306	1118	80.41280	5.96447
1065	80.41310	5.96234	1092	80.41350	5.96306	1119	80.41280	5.96458
1066	80.41310	5.96234	1093	80.41350	5.96312	1120	80.41280	5.96458
1067	80.41320	5.96235	1094	80.41350	5.96312	1121	80.41270	5.96464
1068	80.41320	5.96235	1095	80.41350	5.96312	1122	80.41270	5.96464
1069	80.41320	5.96238	1096	80.41350	5.96316	1123	80.41270	5.96464
1070	80.41320	5.96238	1097	80.41350	5.96322	1124	80.41270	5.96469
1071	80.41320	5.96240	1098	80.41350	5.96323	1125	80.41270	5.96469
1072	80.41320	5.96242	1099	80.41350	5.96327	1126	80.41250	5.96475
1073	80.41330	5.96248	1100	80.41350	5.96336	1127	80.41250	5.96475
1074	80.41330	5.96257	1101	80.41350	5.96343	1128	80.41250	5.96475
1075	80.41350	5.96267	1102	80.41350	5.96343	1129	80.41250	5.96478
1076	80.41350	5.96267	1103	80.41350	5.96343	1130	80.41250	5.96478
1077	80.41350	5.96267	1104	80.41340	5.96351	1131	80.41250	5.96478
1078	80.41350	5.96272	1105	80.41340	5.96351	1132	80.41240	5.96478

1133	80.41240	5.96478	1160	80.41150	5.96452	1187	80.41120	5.96464
1134	80.41240	5.96478	1161	80.41140	5.96446	1188	80.41120	5.96468
1135	80.41230	5.96478	1162	80.41140	5.96445	1189	80.41120	5.96471
1136	80.41230	5.96478	1163	80.41140	5.96445	1190	80.41120	5.96474
1137	80.41220	5.96477	1164	80.41140	5.96445	1191	80.41130	5.96477
1138	80.41210	5.96477	1165	80.41140	5.96445	1192	80.41140	5.96484
1139	80.41210	5.96477	1166	80.41140	5.96444	1193	80.41150	5.96485
1140	80.41210	5.96480	1167	80.41140	5.96444	1194	80.41150	5.96486
1141	80.41210	5.96484	1168	80.41140	5.96444	1195	80.41150	5.96488
1142	80.41200	5.96484	1169	80.41140	5.96443	1196	80.41160	5.96490
1143	80.41200	5.96483	1170	80.41140	5.96443	1197	80.41160	5.96499
1144	80.41190	5.96480	1171	80.41140	5.96443	1198	80.41160	5.96501
1145	80.41180	5.96478	1172	80.41140	5.96443	1199	80.41170	5.96503
1146	80.41180	5.96477	1173	80.41140	5.96443	1200	80.41170	5.96505
1147	80.41180	5.96477	1174	80.41140	5.96442	1201	80.41170	5.96506
1148	80.41180	5.96476	1175	80.41140	5.96442	1202	80.41180	5.96507
1149	80.41180	5.96475	1176	80.41140	5.96442	1203	80.41180	5.96507
1150	80.41180	5.96474	1177	80.41130	5.96442	1204	80.41180	5.96508
1151	80.41180	5.96474	1178	80.41130	5.96442	1205	80.41180	5.96508
1152	80.41170	5.96473	1179	80.41130	5.96442	1206	80.41190	5.96507
1153	80.41170	5.96472	1180	80.41130	5.96442	1207	80.41190	5.96506
1154	80.41170	5.96472	1181	80.41130	5.96445	1208	80.41190	5.96506
1155	80.41170	5.96469	1182	80.41130	5.96447	1209	80.41200	5.96506
1156	80.41160	5.96467	1183	80.41120	5.96450	1210	80.41200	5.96508
1157	80.41160	5.96465	1184	80.41120	5.96454	1211	80.41200	5.96512
1158	80.41150	5.96462	1185	80.41120	5.96457	1212	80.41200	5.96512
1159	80.41150	5.96458	1186	80.41120	5.96461	1213	80.41200	5.96516

1214	80.41200	5.96519	1241	80.41260	5.96605	1268	80.41260	5.96722
1215	80.41200	5.96522	1242	80.41260	5.96611	1269	80.41260	5.96723
1216	80.41200	5.96525	1243	80.41260	5.96618	1270	80.41260	5.96724
1217	80.41210	5.96528	1244	80.41260	5.96624	1271	80.41260	5.96724
1218	80.41210	5.96536	1245	80.41250	5.96629	1272	80.41270	5.96725
1219	80.41220	5.96534	1246	80.41250	5.96636	1273	80.41270	5.96725
1220	80.41220	5.96534	1247	80.41250	5.96643	1274	80.41270	5.96725
1221	80.41220	5.96533	1248	80.41250	5.96649	1275	80.41270	5.96724
1222	80.41230	5.96534	1249	80.41250	5.96656	1276	80.41270	5.96724
1223	80.41230	5.96535	1250	80.41250	5.96662	1277	80.41270	5.96723
1224	80.41240	5.96537	1251	80.41250	5.96667	1278	80.41270	5.96722
1225	80.41240	5.96539	1252	80.41240	5.96673	1279	80.41280	5.96709
1226	80.41250	5.96545	1253	80.41240	5.96679	1280	80.41280	5.96696
1227	80.41250	5.96545	1254	80.41240	5.96685	1281	80.41290	5.96658
1228	80.41250	5.96546	1255	80.41240	5.96688	1282	80.41300	5.96652
1229	80.41250	5.96550	1256	80.41240	5.96691	1283	80.41300	5.96645
1230	80.41250	5.96556	1257	80.41250	5.96695	1284	80.41310	5.96638
1231	80.41250	5.96562	1258	80.41240	5.96698	1285	80.41310	5.96630
1232	80.41250	5.96568	1259	80.41240	5.96701	1286	80.41310	5.96623
1233	80.41250	5.96574	1260	80.41240	5.96705	1287	80.41310	5.96615
1234	80.41250	5.96580	1261	80.41250	5.96708	1288	80.41310	5.96605
1235	80.41260	5.96584	1262	80.41250	5.96711	1289	80.41310	5.96596
1236	80.41260	5.96589	1263	80.41250	5.96714	1290	80.41310	5.96587
1237	80.41260	5.96594	1264	80.41250	5.96716	1291	80.41310	5.96578
1238	80.41260	5.96594	1265	80.41260	5.96718	1292	80.41310	5.96578
1239	80.41260	5.96594	1266	80.41260	5.96720	1293	80.41310	5.96570
1240	80.41260	5.96599	1267	80.41260	5.96721	1294	80.41310	5.96562

1295	80.41310	5.96555	1322	80.41110	5.96807	1349	80.41250	5.96910
1296	80.41310	5.96547	1323	80.41120	5.96784	1350	80.41250	5.96904
1297	80.41310	5.96540	1324	80.41120	5.96784	1351	80.41210	5.96912
1298	80.41310	5.96539	1325	80.41130	5.96765	1352	80.41210	5.96926
1299	80.41310	5.96539	1326	80.41120	5.96761	1353	80.41220	5.96928
1300	80.41040	5.96682	1327	80.41120	5.96761	1354	80.41220	5.96936
1301	80.41040	5.96679	1328	80.41120	5.96761	1355	80.41220	5.96944
1302	80.40990	5.96756	1329	80.41110	5.96756	1356	80.41220	5.96952
1303	80.40980	5.96772	1330	80.41110	5.96755	1357	80.41220	5.96952
1304	80.40920	5.96778	1331	80.41110	5.96753	1358	80.41220	5.96972
1305	80.40930	5.96832	1332	80.41110	5.96750	1359	80.41230	5.96972
1306	80.40930	5.96852	1333	80.41110	5.96750	1360	80.41230	5.96981
1307	80.40970	5.96921	1334	80.41100	5.96740	1361	80.41230	5.96992
1308	80.40980	5.96919	1335	80.41100	5.96740	1362	80.41230	5.96992
1309	80.41000	5.96909	1336	80.41080	5.96716	1363	80.41230	5.96992
1310	80.41020	5.96899	1337	80.41070	5.96710	1364	80.41240	5.96994
1311	80.41030	5.96889	1338	80.41070	5.96706	1365	80.41260	5.97010
1312	80.41050	5.96867	1339	80.41060	5.96703	1366	80.41290	5.96998
1313	80.41050	5.96867	1340	80.41060	5.96703	1367	80.41270	5.96980
1314	80.41050	5.96867	1341	80.41050	5.96688	1368	80.41270	5.96969
1315	80.41070	5.96857	1342	80.41040	5.96682	1369	80.41260	5.96959
1316	80.41070	5.96857	1343	80.41040	5.96682	1370	80.40870	5.96969
1317	80.41070	5.96856	1344	80.41260	5.96959	1371	80.40870	5.96962
1318	80.41080	5.96848	1345	80.41260	5.96949	1372	80.40860	5.96957
1319	80.41090	5.96840	1346	80.41270	5.96935	1373	80.40860	5.96950
1320	80.41100	5.96833	1347	80.41260	5.96928	1374	80.40860	5.96943
1321	80.41110	5.96822	1348	80.41260	5.96921	1375	80.40850	5.96948

1376	80.40840	5.96950	1403	80.40840	5.96985	1430	80.41660	5.97169
1377	80.40830	5.96950	1404	80.40850	5.96995	1431	80.41660	5.97168
1378	80.40830	5.96950	1405	80.40880	5.97022	1432	80.41660	5.97166
1379	80.40810	5.96948	1406	80.40880	5.97017	1433	80.41660	5.97158
1380	80.40810	5.96948	1407	80.40890	5.97005	1434	80.41660	5.97148
1381	80.40790	5.96946	1408	80.40890	5.97002	1435	80.41660	5.97143
1382	80.40790	5.96946	1409	80.40890	5.96996	1436	80.41660	5.97143
1383	80.40790	5.96946	1410	80.40880	5.96988	1437	80.41660	5.97143
1384	80.40780	5.96945	1411	80.40870	5.96984	1438	80.41660	5.97143
1385	80.40780	5.96943	1412	80.40870	5.96978	1439	80.41650	5.97145
1386	80.40780	5.96943	1413	80.40870	5.96969	1440	80.41650	5.97145
1387	80.40780	5.96943	1414	80.41790	5.97190	1441	80.41640	5.97145
1388	80.40770	5.96940	1415	80.41810	5.97175	1442	80.41640	5.97145
1389	80.40770	5.96940	1416	80.41800	5.97117	1443	80.41640	5.97145
1390	80.40770	5.96940	1417	80.41800	5.97118	1444	80.41640	5.97145
1391	80.40770	5.96936	1418	80.41790	5.97119	1445	80.41630	5.97142
1392	80.40760	5.96946	1419	80.41780	5.97120	1446	80.41630	5.97142
1393	80.40760	5.96946	1420	80.41780	5.97124	1447	80.41630	5.97142
1394	80.40760	5.96946	1421	80.41720	5.97147	1448	80.41620	5.97135
1395	80.40750	5.96955	1422	80.41710	5.97150	1449	80.41610	5.97132
1396	80.40760	5.96966	1423	80.41710	5.97153	1450	80.41600	5.97128
1397	80.40760	5.96966	1424	80.41710	5.97160	1451	80.41590	5.97128
1398	80.40770	5.96967	1425	80.41700	5.97169	1452	80.41590	5.97128
1399	80.40790	5.96969	1426	80.41690	5.97173	1453	80.41570	5.97129
1400	80.40820	5.96969	1427	80.41680	5.97174	1454	80.41570	5.97129
1401	80.40830	5.96971	1428	80.41680	5.97174	1455	80.41560	5.97130
1402	80.40840	5.96983	1429	80.41670	5.97175	1456	80.41560	5.97130

1457	80.41560	5.97130	1484	80.41640	5.97175	1511	80.41890	5.97477
1458	80.41560	5.97130	1485	80.41640	5.97175	1512	80.41860	5.97474
1459	80.41560	5.97130	1486	80.41640	5.97177	1513	80.41850	5.97474
1460	80.41530	5.97129	1487	80.41650	5.97179	1514	80.41840	5.97476
1461	80.41530	5.97130	1488	80.41650	5.97181	1515	80.41850	5.97480
1462	80.41530	5.97130	1489	80.41650	5.97185	1516	80.41850	5.97483
1463	80.41530	5.97131	1490	80.41660	5.97186	1517	80.41840	5.97487
1464	80.41530	5.97131	1491	80.41660	5.97188	1518	80.41840	5.97490
1465	80.41530	5.97152	1492	80.41660	5.97189	1519	80.41840	5.97494
1466	80.41540	5.97152	1493	80.41660	5.97190	1520	80.41840	5.97500
1467	80.41540	5.97156	1494	80.41660	5.97191	1521	80.41840	5.97507
1468	80.41550	5.97158	1495	80.41660	5.97191	1522	80.41840	5.97509
1469	80.41560	5.97155	1496	80.41680	5.97196	1523	80.41840	5.97511
1470	80.41560	5.97151	1497	80.41690	5.97201	1524	80.41840	5.97513
1471	80.41560	5.97147	1498	80.41710	5.97207	1525	80.41840	5.97515
1472	80.41570	5.97147	1499	80.41720	5.97214	1526	80.41840	5.97517
1473	80.41570	5.97146	1500	80.41720	5.97216	1527	80.41840	5.97519
1474	80.41570	5.97146	1501	80.41720	5.97218	1528	80.41840	5.97521
1475	80.41570	5.97146	1502	80.41730	5.97221	1529	80.41850	5.97523
1476	80.41580	5.97146	1503	80.41730	5.97224	1530	80.41850	5.97524
1477	80.41580	5.97147	1504	80.41740	5.97220	1531	80.41850	5.97524
1478	80.41590	5.97154	1505	80.41740	5.97219	1532	80.41860	5.97525
1479	80.41600	5.97160	1506	80.41740	5.97218	1533	80.41860	5.97526
1480	80.41610	5.97165	1507	80.41790	5.97190	1534	80.41860	5.97528
1481	80.41610	5.97168	1508	80.41890	5.97477	1535	80.41860	5.97530
1482	80.41620	5.97172	1509	80.41890	5.97477	1536	80.41860	5.97532
1483	80.41630	5.97174	1510	80.41890	5.97477	1537	80.41870	5.97535

1538	80.41870	5.97538	1565	80.41870	5.97581	1592	80.41820	5.97636
1539	80.41870	5.97541	1566	80.41880	5.97585	1593	80.41820	5.97648
1540	80.41870	5.97545	1567	80.41880	5.97587	1594	80.41820	5.97693
1541	80.41870	5.97548	1568	80.41880	5.97590	1595	80.41810	5.97697
1542	80.41870	5.97550	1569	80.41880	5.97594	1596	80.41820	5.97696
1543	80.41850	5.97556	1570	80.41880	5.97597	1597	80.41820	5.97698
1544	80.41830	5.97566	1571	80.41870	5.97599	1598	80.41820	5.97701
1545	80.41830	5.97572	1572	80.41870	5.97600	1599	80.41830	5.97705
1546	80.41830	5.97576	1573	80.41870	5.97602	1600	80.41850	5.97710
1547	80.41830	5.97576	1574	80.41870	5.97604	1601	80.41860	5.97710
1548	80.41840	5.97575	1575	80.41860	5.97605	1602	80.41860	5.97707
1549	80.41840	5.97575	1576	80.41860	5.97606	1603	80.41860	5.97701
1550	80.41850	5.97573	1577	80.41860	5.97609	1604	80.41860	5.97699
1551	80.41850	5.97572	1578	80.41850	5.97613	1605	80.41860	5.97698
1552	80.41860	5.97570	1579	80.41840	5.97614	1606	80.41860	5.97693
1553	80.41860	5.97569	1580	80.41840	5.97615	1607	80.41860	5.97692
1554	80.41860	5.97569	1581	80.41840	5.97616	1608	80.41870	5.97686
1555	80.41860	5.97568	1582	80.41840	5.97618	1609	80.41870	5.97681
1556	80.41860	5.97568	1583	80.41830	5.97620	1610	80.41870	5.97677
1557	80.41860	5.97569	1584	80.41830	5.97621	1611	80.41870	5.97671
1558	80.41870	5.97569	1585	80.41830	5.97621	1612	80.41870	5.97665
1559	80.41870	5.97570	1586	80.41820	5.97621	1613	80.41870	5.97662
1560	80.41870	5.97571	1587	80.41820	5.97626	1614	80.41870	5.97660
1561	80.41870	5.97572	1588	80.41820	5.97626	1615	80.41870	5.97658
1562	80.41870	5.97572	1589	80.41820	5.97626	1616	80.41870	5.97656
1563	80.41870	5.97574	1590	80.41820	5.97628	1617	80.41880	5.97646
1564	80.41870	5.97575	1591	80.41820	5.97631	1618	80.41890	5.97637

1619	80.41900	5.97629	1646	80.41980	5.97688	1673	80.41930	5.97753
1620	80.41910	5.97628	1647	80.41980	5.97688	1674	80.41940	5.97759
1621	80.41930	5.97634	1648	80.41980	5.97688	1675	80.41940	5.97765
1622	80.41940	5.97642	1649	80.41990	5.97691	1676	80.41940	5.97769
1623	80.41950	5.97649	1650	80.41980	5.97696	1677	80.41940	5.97773
1624	80.41950	5.97654	1651	80.41980	5.97700	1678	80.41940	5.97777
1625	80.41960	5.97657	1652	80.41980	5.97704	1679	80.41940	5.97780
1626	80.41960	5.97657	1653	80.41970	5.97707	1680	80.41940	5.97784
1627	80.41960	5.97658	1654	80.41970	5.97708	1681	80.41940	5.97787
1628	80.41960	5.97658	1655	80.41970	5.97709	1682	80.41930	5.97788
1629	80.41960	5.97658	1656	80.41960	5.97711	1683	80.41920	5.97788
1630	80.41960	5.97658	1657	80.41960	5.97710	1684	80.41910	5.97788
1631	80.41960	5.97658	1658	80.41950	5.97709	1685	80.41900	5.97788
1632	80.41960	5.97659	1659	80.41950	5.97709	1686	80.41900	5.97787
1633	80.41960	5.97659	1660	80.41950	5.97709	1687	80.41890	5.97784
1634	80.41960	5.97659	1661	80.41940	5.97710	1688	80.41890	5.97782
1635	80.41960	5.97659	1662	80.41940	5.97711	1689	80.41880	5.97781
1636	80.41970	5.97663	1663	80.41940	5.97712	1690	80.41880	5.97780
1637	80.41980	5.97673	1664	80.41930	5.97713	1691	80.41870	5.97780
1638	80.41980	5.97677	1665	80.41930	5.97717	1692	80.41860	5.97781
1639	80.41980	5.97683	1666	80.41930	5.97722	1693	80.41860	5.97782
1640	80.41980	5.97683	1667	80.41930	5.97724	1694	80.41850	5.97784
1641	80.41980	5.97684	1668	80.41930	5.97726	1695	80.41850	5.97787
1642	80.41980	5.97684	1669	80.41930	5.97731	1696	80.41850	5.97789
1643	80.41980	5.97687	1670	80.41930	5.97735	1697	80.41850	5.97792
1644	80.41980	5.97687	1671	80.41930	5.97740	1698	80.41850	5.97795
1645	80.41980	5.97687	1672	80.41930	5.97747	1699	80.41850	5.97798

1700	80.41850	5.97801	1727	80.41910	5.97914	1754	80.41950	5.98015
1701	80.41850	5.97803	1728	80.41910	5.97916	1755	80.41950	5.98016
1702	80.41850	5.97806	1729	80.41920	5.97927	1756	80.41950	5.98016
1703	80.41850	5.97809	1730	80.41920	5.97927	1757	80.41950	5.98016
1704	80.41850	5.97813	1731	80.41930	5.97937	1758	80.41950	5.98017
1705	80.41850	5.97817	1732	80.41940	5.97947	1759	80.41950	5.98017
1706	80.41850	5.97821	1733	80.41940	5.97954	1760	80.41950	5.98031
1707	80.41870	5.97837	1734	80.41940	5.97954	1761	80.41950	5.98038
1708	80.41870	5.97837	1735	80.41950	5.97961	1762	80.41950	5.98043
1709	80.41880	5.97846	1736	80.41950	5.97961	1763	80.41950	5.98051
1710	80.41880	5.97846	1737	80.41950	5.97961	1764	80.41950	5.98052
1711	80.41880	5.97847	1738	80.41950	5.97969	1765	80.41960	5.98067
1712	80.41880	5.97847	1739	80.41950	5.97969	1766	80.41970	5.98067
1713	80.41880	5.97850	1740	80.41950	5.97969	1767	80.41980	5.98066
1714	80.41890	5.97855	1741	80.41950	5.97977	1768	80.41980	5.98065
1715	80.41890	5.97856	1742	80.41950	5.97980	1769	80.41990	5.98063
1716	80.41890	5.97856	1743	80.41950	5.97980	1770	80.42000	5.98060
1717	80.41890	5.97867	1744	80.41950	5.97992	1771	80.42000	5.98056
1718	80.41890	5.97867	1745	80.41950	5.97992	1772	80.42010	5.98052
1719	80.41890	5.97867	1746	80.41950	5.97992	1773	80.42010	5.98048
1720	80.41890	5.97874	1747	80.41950	5.98002	1774	80.42020	5.98043
1721	80.41890	5.97874	1748	80.41950	5.98002	1775	80.42020	5.98037
1722	80.41890	5.97883	1749	80.41950	5.98010	1776	80.42020	5.98031
1723	80.41890	5.97889	1750	80.41950	5.98014	1777	80.42020	5.98024
1724	80.41890	5.97896	1751	80.41950	5.98014	1778	80.42030	5.98016
1725	80.41900	5.97901	1752	80.41950	5.98015	1779	80.42030	5.98008
1726	80.41900	5.97906	1753	80.41950	5.98015	1780	80.42030	5.98000

1781	80.42030	5.97992	1808	80.42060	5.97801	1835	80.42120	5.97736
1782	80.42030	5.97983	1809	80.42060	5.97794	1836	80.42120	5.97736
1783	80.42030	5.97973	1810	80.42060	5.97788	1837	80.42120	5.97736
1784	80.42030	5.97964	1811	80.42060	5.97784	1838	80.42120	5.97736
1785	80.42030	5.97962	1812	80.42060	5.97779	1839	80.42120	5.97736
1786	80.42030	5.97955	1813	80.42060	5.97774	1840	80.42120	5.97740
1787	80.42030	5.97946	1814	80.42050	5.97769	1841	80.42120	5.97740
1788	80.42030	5.97937	1815	80.42050	5.97764	1842	80.42120	5.97741
1789	80.42030	5.97928	1816	80.42050	5.97759	1843	80.42120	5.97747
1790	80.42040	5.97922	1817	80.42050	5.97753	1844	80.42120	5.97746
1791	80.42040	5.97915	1818	80.42050	5.97748	1845	80.42130	5.97755
1792	80.42040	5.97908	1819	80.42050	5.97746	1846	80.42130	5.97764
1793	80.42040	5.97901	1820	80.42050	5.97740	1847	80.42140	5.97773
1794	80.42040	5.97894	1821	80.42060	5.97731	1848	80.42140	5.97781
1795	80.42040	5.97887	1822	80.42060	5.97722	1849	80.42150	5.97783
1796	80.42040	5.97881	1823	80.42060	5.97725	1850	80.42150	5.97793
1797	80.42040	5.97874	1824	80.42060	5.97725	1851	80.42150	5.97803
1798	80.42040	5.97873	1825	80.42060	5.97725	1852	80.42160	5.97813
1799	80.42040	5.97867	1826	80.42060	5.97725	1853	80.42160	5.97825
1800	80.42040	5.97861	1827	80.42070	5.97726	1854	80.42170	5.97837
1801	80.42040	5.97854	1828	80.42070	5.97726	1855	80.42170	5.97843
1802	80.42050	5.97848	1829	80.42070	5.97726	1856	80.42170	5.97843
1803	80.42050	5.97842	1830	80.42090	5.97724	1857	80.42170	5.97849
1804	80.42050	5.97832	1831	80.42100	5.97725	1858	80.42170	5.97862
1805	80.42060	5.97823	1832	80.42100	5.97727	1859	80.42170	5.97874
1806	80.42060	5.97813	1833	80.42110	5.97733	1860	80.42180	5.97887
1807	80.42060	5.97807	1834	80.42120	5.97736	1861	80.42180	5.97899

1862	80.42180	5.97911	1889	80.42220	5.97968	1916	80.42220	5.97867
1863	80.42180	5.97912	1890	80.42230	5.97969	1917	80.42220	5.97862
1864	80.42180	5.97923	1891	80.42230	5.97971	1918	80.42220	5.97854
1865	80.42180	5.97935	1892	80.42230	5.97972	1919	80.42220	5.97846
1866	80.42190	5.97946	1893	80.42230	5.97973	1920	80.42220	5.97835
1867	80.42190	5.97955	1894	80.42240	5.97973	1921	80.42220	5.97830
1868	80.42190	5.97964	1895	80.42240	5.97974	1922	80.42220	5.97825
1869	80.42190	5.97973	1896	80.42240	5.97974	1923	80.42220	5.97821
1870	80.42190	5.97982	1897	80.42240	5.97973	1924	80.42220	5.97816
1871	80.42200	5.97989	1898	80.42240	5.97973	1925	80.42220	5.97810
1872	80.42200	5.97995	1899	80.42240	5.97973	1926	80.42230	5.97805
1873	80.42200	5.98001	1900	80.42240	5.97973	1927	80.42230	5.97799
1874	80.42200	5.98007	1901	80.42240	5.97973	1928	80.42230	5.97798
1875	80.42220	5.98002	1902	80.42240	5.97972	1929	80.42230	5.97796
1876	80.42210	5.97989	1903	80.42240	5.97972	1930	80.42230	5.97795
1877	80.42210	5.97975	1904	80.42240	5.97970	1931	80.42230	5.97793
1878	80.42210	5.97974	1905	80.42240	5.97967	1932	80.42230	5.97791
1879	80.42210	5.97973	1906	80.42230	5.97955	1933	80.42230	5.97790
1880	80.42210	5.97972	1907	80.42230	5.97943	1934	80.42230	5.97788
1881	80.42210	5.97971	1908	80.42230	5.97931	1935	80.42230	5.97786
1882	80.42210	5.97970	1909	80.42220	5.97918	1936	80.42220	5.97785
1883	80.42210	5.97969	1910	80.42220	5.97912	1937	80.42220	5.97783
1884	80.42220	5.97968	1911	80.42220	5.97906	1938	80.42220	5.97782
1885	80.42220	5.97968	1912	80.42220	5.97894	1939	80.42220	5.97781
1886	80.42220	5.97967	1913	80.42220	5.97882	1940	80.42220	5.97779
1887	80.42220	5.97967	1914	80.42210	5.97877	1941	80.42210	5.97776
1888	80.42220	5.97967	1915	80.42210	5.97872	1942	80.42210	5.97773

1943	80.42210	5.97770	1970	80.42150	5.97693	1997	80.42100	5.97564
1944	80.42210	5.97762	1971	80.42150	5.97682	1998	80.42100	5.97558
1945	80.42210	5.97755	1972	80.42140	5.97671	1999	80.42100	5.97555
1946	80.42200	5.97752	1973	80.42140	5.97660	2000	80.42110	5.97554
1947	80.42200	5.97748	1974	80.42140	5.97657	2001	80.42110	5.97554
1948	80.42200	5.97745	1975	80.42140	5.97653	2002	80.42110	5.97553
1949	80.42200	5.97741	1976	80.42140	5.97650	2003	80.42120	5.97551
1950	80.42200	5.97740	1977	80.42130	5.97645	2004	80.42120	5.97548
1951	80.42200	5.97739	1978	80.42130	5.97640	2005	80.42120	5.97548
1952	80.42200	5.97738	1979	80.42120	5.97637	2006	80.42120	5.97547
1953	80.42200	5.97736	1980	80.42120	5.97634	2007	80.42120	5.97542
1954	80.42200	5.97735	1981	80.42120	5.97630	2008	80.42120	5.97537
1955	80.42200	5.97733	1982	80.42120	5.97626	2009	80.42120	5.97530
1956	80.42190	5.97730	1983	80.42120	5.97623	2010	80.42120	5.97528
1957	80.42190	5.97727	1984	80.42110	5.97619	2011	80.42120	5.97526
1958	80.42190	5.97724	1985	80.42110	5.97615	2012	80.42120	5.97524
1959	80.42190	5.97720	1986	80.42110	5.97613	2013	80.42120	5.97523
1960	80.42190	5.97716	1987	80.42110	5.97613	2014	80.42120	5.97522
1961	80.42190	5.97713	1988	80.42110	5.97611	2015	80.42110	5.97516
1962	80.42180	5.97710	1989	80.42110	5.97609	2016	80.42110	5.97511
1963	80.42180	5.97706	1990	80.42110	5.97607	2017	80.42110	5.97505
1964	80.42180	5.97704	1991	80.42100	5.97602	2018	80.42100	5.97496
1965	80.42170	5.97701	1992	80.42100	5.97597	2019	80.42100	5.97487
1966	80.42170	5.97699	1993	80.42100	5.97589	2020	80.42100	5.97483
1967	80.42170	5.97697	1994	80.42100	5.97581	2021	80.42100	5.97479
1968	80.42160	5.97696	1995	80.42100	5.97575	2022	80.42100	5.97476
1969	80.42160	5.97703	1996	80.42100	5.97571	2023	80.42090	5.97473

2024	80.42090	5.97469	2051	80.42060	5.97477	2078	80.41970	5.97475
2025	80.42090	5.97465	2052	80.42050	5.97477	2079	80.41970	5.97475
2026	80.42090	5.97459	2053	80.42050	5.97477	2080	80.41970	5.97475
2027	80.42090	5.97453	2054	80.42050	5.97477	2081	80.41970	5.97478
2028	80.42090	5.97447	2055	80.42050	5.97478	2082	80.41970	5.97478
2029	80.42090	5.97444	2056	80.42050	5.97479	2083	80.41970	5.97478
2030	80.42080	5.97442	2057	80.42050	5.97484	2084	80.41960	5.97481
2031	80.42080	5.97439	2058	80.42040	5.97488	2085	80.41960	5.97481
2032	80.42070	5.97442	2059	80.42040	5.97492	2086	80.41960	5.97481
2033	80.42060	5.97443	2060	80.42030	5.97496	2087	80.41960	5.97481
2034	80.42060	5.97447	2061	80.42030	5.97499	2088	80.41950	5.97482
2035	80.42060	5.97450	2062	80.42020	5.97502	2089	80.41950	5.97482
2036	80.42070	5.97453	2063	80.42010	5.97504	2090	80.41950	5.97482
2037	80.42070	5.97457	2064	80.42010	5.97505	2091	80.41950	5.97482
2038	80.42070	5.97460	2065	80.42000	5.97505	2092	80.41950	5.97482
2039	80.42070	5.97464	2066	80.42000	5.97505	2093	80.41940	5.97480
2040	80.42070	5.97468	2067	80.42000	5.97504	2094	80.41940	5.97480
2041	80.42070	5.97470	2068	80.42000	5.97504	2095	80.41930	5.97476
2042	80.42070	5.97471	2069	80.42000	5.97503	2096	80.41930	5.97476
2043	80.42070	5.97472	2070	80.41990	5.97502	2097	80.41930	5.97473
2044	80.42060	5.97474	2071	80.41990	5.97500	2098	80.41920	5.97471
2045	80.42060	5.97475	2072	80.41990	5.97499	2099	80.41920	5.97468
2046	80.42060	5.97476	2073	80.41990	5.97497	2100	80.41890	5.97477
2047	80.42060	5.97477	2074	80.41990	5.97496	2101	80.42510	5.98385
2048	80.42060	5.97477	2075	80.41990	5.97483	2102	80.42500	5.98380
2049	80.42060	5.97477	2076	80.41990	5.97476	2103	80.42500	5.98375
2050	80.42060	5.97477	2077	80.41990	5.97469	2104	80.42500	5.98367

2105	80.42500	5.98359	2132	80.42450	5.98138	2159	80.42380	5.98081
2106	80.42500	5.98352	2133	80.42450	5.98138	2160	80.42380	5.98077
2107	80.42490	5.98344	2134	80.42450	5.98139	2161	80.42380	5.98074
2108	80.42490	5.98338	2135	80.42450	5.98140	2162	80.42370	5.98071
2109	80.42490	5.98331	2136	80.42450	5.98141	2163	80.42370	5.98069
2110	80.42490	5.98324	2137	80.42440	5.98141	2164	80.42370	5.98067
2111	80.42490	5.98295	2138	80.42440	5.98142	2165	80.42360	5.98066
2112	80.42490	5.98281	2139	80.42440	5.98141	2166	80.42360	5.98065
2113	80.42490	5.98268	2140	80.42440	5.98141	2167	80.42350	5.98065
2114	80.42490	5.98256	2141	80.42430	5.98139	2168	80.42350	5.98064
2115	80.42490	5.98247	2142	80.42430	5.98138	2169	80.42350	5.98064
2116	80.42490	5.98239	2143	80.42430	5.98136	2170	80.42340	5.98065
2117	80.42490	5.98230	2144	80.42430	5.98132	2171	80.42340	5.98066
2118	80.42490	5.98222	2145	80.42420	5.98128	2172	80.42340	5.98068
2119	80.42480	5.98214	2146	80.42420	5.98124	2173	80.42330	5.98070
2120	80.42480	5.98206	2147	80.42420	5.98121	2174	80.42330	5.98072
2121	80.42480	5.98198	2148	80.42420	5.98113	2175	80.42330	5.98075
2122	80.42470	5.98188	2149	80.42410	5.98112	2176	80.42330	5.98079
2123	80.42470	5.98178	2150	80.42410	5.98109	2177	80.42320	5.98082
2124	80.42470	5.98168	2151	80.42410	5.98107	2178	80.42320	5.98086
2125	80.42470	5.98158	2152	80.42410	5.98104	2179	80.42320	5.98091
2126	80.42460	5.98149	2153	80.42400	5.98099	2180	80.42320	5.98095
2127	80.42460	5.98140	2154	80.42400	5.98094	2181	80.42320	5.98099
2128	80.42460	5.98139	2155	80.42400	5.98089	2182	80.42320	5.98103
2129	80.42460	5.98138	2156	80.42390	5.98086	2183	80.42330	5.98106
2130	80.42450	5.98138	2157	80.42390	5.98084	2184	80.42330	5.98109
2131	80.42450	5.98138	2158	80.42390	5.98082	2185	80.42330	5.98112

2186	80.42330	5.98114	2210	80.42350	5.98204	2234	80.42450	5.98313
2187	80.42340	5.98115	2211	80.42350	5.98206	2235	80.42450	5.98319
2188	80.42340	5.98117	2212	80.42360	5.98208	2236	80.42460	5.98326
2189	80.42340	5.98118	2213	80.42360	5.98209	2237	80.42460	5.98333
2190	80.42340	5.98118	2214	80.42360	5.98211	2238	80.42460	5.98337
2191	80.42350	5.98118	2215	80.42370	5.98213	2239	80.42460	5.98342
2192	80.42350	5.98119	2216	80.42370	5.98216	2240	80.42460	5.98346
2193	80.42350	5.98119	2217	80.42380	5.98219	2241	80.42470	5.98351
2194	80.42350	5.98121	2218	80.42380	5.98222	2242	80.42470	5.98357
2195	80.42360	5.98122	2219	80.42380	5.98225	2243	80.42460	5.98362
2196	80.42360	5.98124	2220	80.42390	5.98229	2244	80.42460	5.98367
2197	80.42360	5.98126	2221	80.42390	5.98233	2245	80.42460	5.98373
2198	80.42360	5.98130	2222	80.42390	5.98236	2246	80.42460	5.98379
2199	80.42360	5.98133	2223	80.42400	5.98240	2247	80.42460	5.98385
2200	80.42360	5.98137	2224	80.42400	5.98245	2248	80.42470	5.98383
2201	80.42360	5.98144	2225	80.42410	5.98250	2249	80.42470	5.98383
2202	80.42360	5.98152	2226	80.42410	5.98255	2250	80.42480	5.98382
2203	80.42360	5.98158	2227	80.42420	5.98272	2251	80.42500	5.98393
2204	80.42340	5.98176	2228	80.42420	5.98289	2252	80.42510	5.98400
2205	80.42330	5.98176	2229	80.42430	5.98293	2253	80.42510	5.98395
2206	80.42340	5.98183	2230	80.42430	5.98297	2254	80.42510	5.98390
2207	80.42340	5.98192	2231	80.42430	5.98301	2255	80.42510	5.98385
2208	80.42350	5.98199	2232	80.42440	5.98304			
2209	80.42350	5.98202	2233	80.42440	5.98307			