මහරගම

නගර සභා ප්‍රදේශය
සංවර්ධන සැලැස්ම
2022-2031

"කොළඹ සුහුරු සේද නගරය"

නාගරික සංවර්ධන අධිකාරිය
නාගරික සංවර්ධන හා නිවාස අමාත්‍යාංශය

මහරගම

නගර සභා ප්‍රදේශය
සංවර්ධන සැලැස්ම
2022-2031

''කොළඹ සුහුරු සේද නගරය''

නාගරික සංවර්ධන අධිකාරිය
නාගරික සංවර්ධන හා නිවාස අමාත්‍යාංශය

මහරගම නගර සභා සංවර්ධන සැලැස්ම 2022-2031

නාගරික සංවර්ධන අධිකාරිය - ශ්‍රී ලංකාව - 2022

සියලුම හිමිකම් ඇවිරිණි. මෙම ප්‍රකාශනය නාගරික සංවර්ධන අධිකාරිය විසින් ප්‍රකාශයට පත් කෙරේ. මෙම ප්‍රකාශනය සම්පූර්ණයෙන්ම හෝ කොටසක් මෙම අධිකාරියේ පූර්ව අනුමැතියකින් තොරව ප්‍රතිප්‍රකාශනය කිරීම, විකිණීම, බෙදාහැරීම ලිඛිත අවසරයකින් තොරව පිටපත් කිරීම හෝ නවීන තාක්ෂණික ක්‍රම හරහා තැටිගත කිරීම හෝ බෙදාහැරීම හෝ වෙළඳ අරමුණක් සඳහා යොදා ගැනීම සිදු නොකල යුතුය.

ප්‍රකාශනය
නාගරික සංවර්ධන අධිකාරිය - ශ්‍රී ලංකාව-2022
6, 7 හා 9 වන මහල් "සෙත්සිරිපාය" බත්තරමුල්ල, ශ්‍රී ලංකාව
2022

වෙබ් අඩවිය - www.uda.gov.lk
ඊමේල් - info@uda.gov.lk
දුරකථනය - + 94112873637

මහරගම නගර සභා සංවර්ධන සැලැස්ම 2022 – 2031

මහරගම නගර සභා සංවර්ධන සැලැස්ම I ,II සහ III ලෙස ප්‍රධාන කොටස් තුනකින් සමන්විත වේ. මෙහි පළමු කොටස මගින් සංවර්ධන සැලසුම හැඳින්වීම, පසුබිම් අධ්‍යයනය, සංවර්ධන සැලැස්මක අවශ්‍යතාවය, සැලසුම් රාමුව, ශ දු අ ත විශ්ලේෂණය සහ සැලස්ම අන්තර්ගත කර ඇත.දෙවන කොටස මගින් 2022 - 2031 කාලපරිච්ඡේදය සඳහා බලපවත්වන සැලසුම් හා ගොඩනැගිලි සංවර්ධනය කිරීමේ නියමතා සහ කලාපීකරණ නියමතා අන්තර්ගත කර ඇත. තුන්වන කොටස මගින් කලාප සීමා මායිම් ඛණ්ඩාංක සහ සියලු ඇමිණුම් වලින් සමන්විත වේ.

මහරගම නගර සභා සංවර්ධන සැලැස්ම 2022 - 2031 නාගරික සංවර්ධන අධිකාරියේ කොළඹ මහ නාගරික ප්‍රදේශ අංශය විසින් සකස් කර ඇති අතර, ඒ සඳහා නාගරික සංවර්ධන අධිකාරියේ විවිධ අංශයන්හි හා සම්පත් දායකයන්ගේ උපදෙස් හා මග පෙන්වීම පෙරදැරි කරගෙන සිදුකර ඇත.

අධීක්ෂණ කටයුතු
විශ්‍රාමික මේජර් ජනරාල් උදය නානායක්කාර,*සභාපති-නා.සං.අධි.*, වරලත් නගර නිර්මාණ ශිල්පී එන්.පී.කේ. රණවීර, *අධ්‍යක්ෂ ජනරාල්- නා.සං.අධි.*, වරලත් නගර නිර්මාණ ශිල්පී ලලිත් විජයරත්න *වැ.බ. නියෝජ්‍ය අධ්‍යක්ෂ ජනරාල් (සැලසුම්) කලාප II* , වරලත් නගර නිර්මාණ ශිල්පී එම්. පී.රණතුංග,*නියෝජ්‍ය අධ්‍යක්ෂ ජනරාල් (සැලසුම්) කලාප (I) - නා.සං.අධි.*, වරලත් නගර නිර්මාණ ශිල්පී ප්‍රියානි නවරත්න, *අධ්‍යක්ෂ - උපායමාර්ගික සැලසුම් නා.සං.අධි.*.

සැලසුම් කණ්ඩායම

I. වරලත් නගර නිර්මාණ ශිල්පී ලලිත් විජයරත්න, වැ.බ. නියෝජ්‍ය අධ්‍යක්ෂ ජනරාල් (සැලසුම්) කලාප II, අධ්‍යක්ෂ (හිටපු) කොළඹ මහ නාගරික ප්‍රදේශ අංශය, නාගරික සංවර්ධන අධිකාරිය (විද්‍යාවේදී දේපල කළමනාකරණ සහ තක්සේරු විද්‍යා (විශේෂ) ශ්‍රී ජයවර්ධනපුර විශ්වවිද්‍යාලය- ශ්‍රී ලංකාව, විද්‍යාපති නාගරික සැලසුම්කරණය -එක්සත් රාජධානිය, පශ්චාත් උපාධි ඩිප්ලෝමාව නාගරික සැලසුම්කරණය හා කළමනාකරණය - නෙදර්ලන්තය, ආයතනික සාමාජික -ශ්‍රී ලංකා නගර නිර්මාණ ශිල්පී ආයතනය, ආශ්‍රිත සාමාජික - ශ්‍රී ලංකා තක්සේරු විද්‍යා ආයතනය.

II. වරලත් නගර නිර්මාණ ශිල්පී තුෂානි ද අල්විස්, අධ්‍යක්ෂ කොළඹ මහ නාගරික ප්‍රදේශ අංශය, නාගරික සංවර්ධන අධිකාරිය (විද්‍යාවේදී දේපල කළමනාකරණ සහ තක්සේරු විද්‍යා (විශේෂ) ශ්‍රී ජයවර්ධනපුර විශ්වවිද්‍යාලය- ශ්‍රී ලංකාව, විද්‍යාපති නාගරික සැලසුම්කරණය -මොරටුව විශ්වවිද්‍යාලය.

III. වරලත් නගර නිර්මාණ ශිල්පී එම්. ඒ. ජී. මුණසිංහ, සහකාර අධ්‍යක්ෂ (සැලසුම්) කොළඹ මහ නාගරික ප්‍රදේශ අංශය, නාගරික සංවර්ධන අධිකාරිය (විද්‍යාවේදී දේපල කළමනාකරණ සහ තක්සේරු විද්‍යා (විශේෂ) ශ්‍රී ජයවර්ධනපුර විශ්වවිද්‍යාලය- ශ්‍රී ලංකාව, විද්‍යාපති නගර හා ග්‍රාම නිර්මාණය මොරටුව විශ්වවිද්‍යාලය- ශ්‍රී ලංකාව, ආයතනික සාමාජික -ශ්‍රී ලංකා නගර නිර්මාණ ශිල්පී ආයතනය.

IV. වරලත් නගර නිර්මාණ ශිල්පී ඩබ්.එම්.ටී.යූ.වීරකෝන්, නගර නිර්මාණ ශිල්පී කොළඹ මහ නාගරික ප්‍රදේශ අංශය, නාගරික සංවර්ධන අධිකාරිය (විද්‍යාවේදී (ගෞරව) නගර හා ග්‍රාම නිර්මාණය මොරටුව විශ්වවිද්‍යාලය- ශ්‍රී ලංකාව, විද්‍යාපති පරිසර කළමනාකරණය කොළඹ විශ්වවිද්‍යාලය - ශ්‍රී ලංකාව, භූ ගෝලීය තොරතුරු තාක්ෂණය හා දුරස්ථ සන්නිවේදනය පිළිබඳ ඩිප්ලෝමාව (අධ්‍යයන), ආයතනික සාමාජික -ශ්‍රී ලංකා නගර නිර්මාණ ශිල්පී ආයතනය.

V. එම්. කේ. ටී. එස්. මල්දෙනිය නගර නිර්මාණ ශිල්පී කොළඹ මහ නාගරික ප්‍රදේශ අංශය, නාගරික සංවර්ධන අධිකාරිය (විද්‍යාවේදී (ගෞරව) නගර හා ග්‍රාම නිර්මාණය මොරටුව විශ්වවිද්‍යාලය- ශ්‍රී ලංකාව) , විද්‍යාපති භූ ගෝලීය තොරතුරු තාක්ෂණය හා දුරස්ථ සන්නිවේදනය ශ්‍රී ජයවර්ධනපුර විශ්වවිද්‍යාලය- ශ්‍රී ලංකාව, (අධ්‍යයන)

VI. වරලත් නගර නිර්මාණ ශිල්පී ජී. එච්. මධුකා තාමරසී නගර නිර්මාණ ශිල්පී කොළඹ මහ නාගරික ප්‍රදේශ අංශය, නාගරික සංවර්ධන අධිකාරිය (විද්‍යාවේදී (ගෞරව) නගර හා ග්‍රාම නිර්මාණය මොරටුව විශ්වවිද්‍යාලය- ශ්‍රී ලංකාව), විද්‍යාපති දේපල කළමනාකරණ සහ තක්සේරු විද්‍යා ශ්‍රී ජයවර්ධනපුර විශ්වවිද්‍යාලය- ශ්‍රී ලංකාව, (අධ්‍යයන), ආයතනික සාමාජික -ශ්‍රී ලංකා නගර නිර්මාණ ශිල්පී ආයතනය.

VII. රසෝජා ද සිල්වා අවකාශීය දත්ත කළමනාකරු කොළඹ මහ නාගරික ප්‍රදේශ අංශය, නාගරික සංවර්ධන අධිකාරිය, ශාස්ත්‍රවේදී භූ ගෝල විද්‍යා (විශේෂ), විද්‍යාපති භූ තොරතුරු විද්‍යාව,පශ්චාත් උපාධි ඩිප්ලෝමාව භූ තොරතුරු විද්‍යාව, නාගරික සැලසුම්කරණය පිළිබඳ උසස් ඩිප්ලෝමාව - ශ්‍රී ලංකා නගර නිර්මාණ ශිල්පී ආයතනය (අධ්‍යයන)

සහය කණ්ඩායම්

i. උපායමාර්ගික සැලසුම් අංශය - නා.සං.අ. (අධීක්ෂණය ,නියාමනය සහ ගැසට් කිරීම)
ii. පරිසර හා භූ දර්ශන අංශය - නා.සං.අ. (සංරක්ෂණය,සංස්කෘතික හා උරුම සැලසුම් සකස් කිරීම)
iii. භූ ගෝලීය තොරතුරු පද්ධති අංශය - නා.සං.අ (භූ ගෝලීය තොරතුරු දත්ත සැපයීම සහ තාක්ෂණික සහය සැපයීම)
iv. පර්යේෂණ හා සංවර්ධන අංශය -නා.සං.අ (නව තාක්ෂණික ක්‍රම හඳුන්වා දීම සඳහා දැනුවත් කිරීමේ වැඩ සටහන් පැවැත්ම)

භාෂා පරිවර්තනය

I. ඉංග්‍රීසි භාෂා පරිවර්තනය ; වරලත් නගර නිර්මාණ ශිල්පී නිලන්ති රත්නායක විද්‍යාවේදී නිර්මිත පරිසරය මොරටුව විශ්වවිද්‍යාලය- ශ්‍රී ලංකාව, විද්‍යාපති නගර හා ග්‍රාම නිර්මාණය මොරටුව විශ්වවිද්‍යාලය- ශ්‍රී ලංකාව, පශ්චාත් උපාධි ඩිප්ලෝමාව නාගරික සැලසුම්කරණය හා කළමනාකරණය - නෙදර්ලන්තය, ආයතනික සාමාජික -ශ්‍රී ලංකා නගර නිර්මාණ ශිල්පී ආයතනය, පරිගණක පද්ධති නිර්මාණය පිළිබඳ ඩිප්ලෝමාව - ජාතික ව්‍යාපාර කළමනාකරණ ආයතනය, ශ්‍රී ලංකාව.

II. දෙමළ භාෂා පරිවර්තනය ; වරලත් නගර නිර්මාණ ශිල්පී වයි.ආරතී, නගර නිර්මාණ ශිල්පී , නාගරික සංවර්ධන අධිකාරිය, (විද්‍යාවේදී (ගෞරව)) නගර හා ග්‍රාම නිර්මාණය මොරටුව විශ්වවිද්‍යාලය - ශ්‍රී ලංකාව, විද්‍යාපති නගර නිර්මාණකරණය මොරටුව විශ්වවිද්‍යාලය - ශ්‍රී ලංකාව, ආයතනික සාමාජික - ශ්‍රී ලංකා නගර නිර්මාණ ශිල්පී ආයතනය)

ප්‍රණාමය

මහරගම නගර සභා සංවර්ධන සැලැස්ම 2022 -2031 සැකසීම නාගරික සංවර්ධන අධිකාරියේ කොළඹ මහා නාගරික අංශයේ මූලික අධීක්ෂණය යටතේ සිදුවිය.මහරගම නගරය එහි අනාගත දැක්ම වන "කොළඹ සුහුරු සේද නගරය" යන දස අවුරුදු දැක්ම කරා යොමු කිරීමට අවශ්‍ය කරන අපේක්ෂිත නගර පරිවර්තනය පුබුදුවාලීමට අවශ්‍ය නිවැරදි ප්‍රවේශයට අවතීර්ණ වීම මෙම සැලැස්මේ අරමුණයි. මහරගම නගර සභා සංවර්ධන සැලැස්ම 2022 - 2031 අතිගරු ජනාධිපති ගෝඨාභය රාජපක්ෂ මැතිතුමාගේ "රට හදන සෞභාග්‍යයේ දැක්ම" ප්‍රතිපත්ති ප්‍රකාශයට අනුව සකස් කර ඇත.

මෙහිදී 1982 අංක 04 දරණ පනත මගින් සංශෝධනය කරන ලද 1978 අංක 41 දරණ නාගරික සංවර්ධන අධිකාරි පනතේ විධි විධාන යටතේ මහරගම නගර සභා සංවර්ධන සැලැස්ම 2022 -2031 සඳහා අනුමැතිය ලබා දීම සිදු කරන ලද නාගරික සංවර්ධන හා නිවාස සංවර්ධන විෂයභාර ගරු අමාත්‍ය ප්‍රසන්න රණතුංග මැතිතුමන්ට අපගේ ගෞරවනීය ස්තුතිය පුදකර සිටිමු.

මහරගම නගර සභාවෙහි සභාපති ,ලේකම් , මන්ත්‍රීවරුන් හා නිලධාරීන් , ප්‍රාදේශීය ලේකම් හා එම කාර්යාලයේ සියලුම නිලධාරීන්ටත් මෙහිදී සැලසුම් කණ්ඩායම හා නාගරික සංවර්ධන අධිකාරිය වෙනුවෙන් ස්තුතිය ප්‍රකාශ කරමු.

විශේෂයෙන් මෙම සැලැස්ම සකස් කිරීම සඳහා ධෛර්ය හා මගපෙන්වීම ලබා දුන් නාගරික සංවර්ධන අධිකාරියේ ගරු සභාපති ,මේජර් ජනරාල් (විශ්‍රාමික) උදය නානායක්කාර මහතාට ,අධ්‍යක්ෂ ජනරාල් ,නගර නිර්මාණ ශිල්පී එන්.පී.කේ. රණවීර මහතාට සහ අතිරේක අධ්‍යක්ෂ ජනරාල් මහින්ද විතානච්චි මහතාට,නියෝජ්‍ය අධ්‍යක්ෂ ජනරාල් (සැලසුම්) කලාප II ලලිත් විජයරත්න මහතාට,නාගරික සංවර්ධන අධිකාරියේ උපදේශක (නීති) නීතිඥ සී.ජයවර්ධන මහත්මියට හා උපායමාර්ගික සැලසුම් අංශයේ අධ්‍යක්ෂ ,නගර නිර්මාණ ශිල්පී ප්‍රියානි නවරත්න මහත්මියට අපගේ ස්තුතිය පුදකර සිටිමු.

අවසාන වශයෙන් පාරිසරික හා භූ දර්ශන අධ්‍යක්ෂ ගෘහ නිර්මාණ ශිල්පී සී.කේ .ඊ .කළුපහන මහත්මියට හා එම අංශයේ සියලුම නිලධාරීන්ටත්, භූගෝලීය තොරතුරු පද්ධති අංශයේ අධ්‍යක්ෂ නගර නිර්මාණ ශිල්පී ජේ.පී එස් සෝමසේකර මෙනවියට හා එම අංශයේ සියලුම නිලධාරීන්ටත් සැලසුම් කණ්ඩායම වෙනුවෙන් ස්තුතිය පුද කරමු.

ගරු අමාත්‍යතුමාගේ පෙරවදන

“මහරගම” නගර සංවර්ධනය යථාර්ථයක් කරා...

ජනාධිපති ගෝඨාභය රාජපක්ෂ මැතිතුමාගේ සෞභාග්‍යයේ දැක්ම ප්‍රතිපත්ති ප්‍රකාශයට අනුව “ගම සහ නගරය පිළිබඳ වෙනසක් නැති සැමට අවශ්‍ය සියළු පහසුකම්, සෑම තැන්හිම පවතින ආකාරයට අපේ රටේ භෞතික අවකාශය ප්‍රයෝජනයට ගත යුතුයි. ඒ සඳහා නව ප්‍රතිනාගරීකරණය වැඩසටහනක් ක්‍රියාත්මක කිරීම අත්‍යවශ්‍යයය”.

මෙරට නාගරීකරණ ක්‍රියාවලිය තුළ පවතින අසම සංවර්ධනය නිසා එකම පළාතේ දිස්ත්‍රික්ක අතර මෙන්ම එකම දිස්ත්‍රික්කයේ නගර අතර පවතින පරතරය හා විෂමතාවයන් ද සැලකිල්ලට ගනිමින් නාගරික සංවර්ධන අධිකාරිය මගින් නගර සංවර්ධන සැලසුම් ක්‍රියාත්මක කිරීම හා බලාත්මක කිරීම කරනු ලැබේ.

ඒ අනුව නාගරික සංවර්ධන අධිකාරිය හදුනාගත් නගර 26 ක් සඳහා කඩිනම් නගර සංවර්ධන සැලැසුම් මේ වන විට ප්‍රකාශයට පත් කර තිබෙන අතර තවත් නගර 50 ක් සඳහා සංවර්ධන සැලසුම් මෙම වසර තුල සකස්කර නීතිගත කිරීමට මේ වන විට කටයුතු කරමින් පවතී. “මහරගම” නගර සංවර්ධන සැලැස්ම ද එලෙස ක්‍රියාත්මක වන එක් සැලැස්මකි. 2024 වන විට මෙවැනි නගර සංවර්ධන සැලසුම් 130 කට වැඩි ප්‍රමාණයක් සැකසීම සඳහා සැලසුම්කර ඇත.

මහරගම නගර සංවර්ධන සැලැස්ම තුලින් ප්‍රමුඛත්වය හිමි වන්නේ මහරගම නගරයෙන් සේවා ලබාගන්නා සහ එහි නේවාසික ජනතාව සඳහා වන අතර එය තවදුරටත් සේවා මධ්‍යස්ථානයක් ලෙස සංවර්ධනය කිරීමේ විභවතාවයක් පවතී. එසේම ප්‍රදේශයේ පවතින ස්වාභාවික පරිසර පද්ධතිය මෙන්ම ආර්ථික වටිනාකමක් සහිත ස්ථානද විධිමත් පරිදි නාගරික ජනතාවගේ ප්‍රයෝජනය සඳහා යොදා ගැනිමට මෙම සැලැස්ම මගින් හදුනාගෙන ඇත.

මෙම සැලැස්ම සකස් කිරීමේදී වෘත්තීයවේදීන්, විශේෂඥයින්, පාර්ශවකරුවන් සහ ප්‍රජාවගේ අදහස් හා යෝජනා ලබාගත් අතර එය නවීන විශ්ලේෂණ ක්‍රමෝපායන් හා තාක්ෂණික ක්‍රමවේදයන් හරහා මෙම සැලැස්ම සකස් කිරීම සඳහා ප්‍රවේශයන් ලබාගන්නා ලදී.

ඒ අනුව නාගරික සංවර්ධන අධිකාරියේ සභාපතිතුමා, අධ්‍යක්ෂ ජනරාල්තුමා, සැලසුම් කණ්ඩායම් හා නන් අයුරින් මෙම කාර්තව්‍ය සාර්ථක කර ගැනීමට උපකාර කළ නාගරික සංවර්ධන අධිකාරියේ සියලුම නිලධාරීන්ගේ සේවය මම අගය කොට සලකමි. තවදුරටත් අදාළ පළාත් පාලන ආයතන, රාජ්‍ය හා පෞද්ගලික අංශයේ ආයතන හා පොදු මහජනතාවගේ සහයෝගය හා දායකත්වය තුළින් මහරගම සංවර්ධන සැලසුම (2022-2031) සාර්ථකව ක්‍රියාත්මක කිරීමට මග සැලසෙනු ඇතැයි විශ්වාස කරමි.

ප්‍රසන්න රණතුංග
නාගරික සංවර්ධන හා නිවාස අමාත්‍ය

ගරු සභාපතිතුමාගේ පෙරවදන



නාගරික සංවර්ධන අධිකාරිය ශ්‍රී ලංකාවේ නාගරික ප්‍රදේශ කළමනාකාරණයට අදාලව සැලසුම් සකස් කිරීමේ හා ක්‍රියාත්මක කිරීමේ වගකීම හිමි ප්‍රධානතම ආයතනයයි. 1978 දී අධිකාරිය පිහිටුවන ලද්දේ එකී ප්‍රදේශවල සංවර්ධනයන් ප්‍රවර්ධනය සහ නියාමනය කරනු වස් ඒකාබද්ධ සැලැසුම්කරණය සහ ක්‍රියාත්මක කිරීමේ අරමුණ ඇතිවය.

ඒ අනුව 1982 අංක 4 දරණ නාගරික සංවර්ධන අධිකාරි සංශෝධිත පනතේ II අ කොටස 8 අ(1) වගන්තිය යටතේ විෂයභාර අමාත්‍යවරයා විසින් ප්‍රකාශයට පත් කල නාගරික ප්‍රදේශ සඳහා සංවර්ධන සැලසුම් සකස් කිරීමට අධිකාරිය වෙත බලය පැවරී ඇත. ඒ අනුව, ප්‍රදේශයේ භෞතික, ආර්ථික, සාමාජයීය සහ පාරිසරික කරුණු සැලකිල්ලට ගෙන මහරගම නගර සභා සංවර්ධන සැලැස්ම සකස් කර ඇත.

නාගරික සංවර්ධන අධිකාරිය විසින් නවීන සැලසුම් මෙවලම් හා ක්‍රමෝපායන් උපයෝගීකර ගනිමින් මහරගම නගර සභා සංවර්ධන සැලැස්ම 2022-2031 වසර දක්වා බලාත්මක වන ලෙස පිළියෙල කර ඇත. මහරගම නගර සභා සංවර්ධන සැලැස්ම, සැලසුම් ප්‍රදේශයේ පවතින ගැටළු විසඳීමටත්, ප්‍රදේශයට හිතකර සංවර්ධනයන් සහතික කිරීම සඳහා විභවතා ප්‍රශස්ථ ලෙස යොදා ගැනීමටත් උපාය මාර්ගික ප්‍රවේශයක් අනුගමනය කර ඇත. එබැවින් මහජන අවශ්‍යතා ඉටු කරනු වස් මෙම සැලැස්ම අනුගමනය කර එහි දැක්ම සාක්ෂාත් කර ගැනීම සඳහා දායක වන ලෙස සියලුම පාර්ශවකරුවන්ගෙන් සහ මහජනතාවගෙන් ඉල්ලා සිටිමි.

මෙම සැලැස්ම නියමිත කාලය තුල සාර්ථකව නිම කිරීම සඳහා නන් අයුරින් සහයෝගය දැක්වූ නාගරික සංවර්ධන අධිකාරියේ සැලසුම් කණ්ඩායමට මාගේ හෘදයාංගම ස්තුතිය පුද කරමි. තවද මෙම කර්තව්‍ය සාර්ථකව නිම කිරීම සඳහා සහයෝගය සහ දායකත්වය ලබාදුන් සියළුම පාර්ශවකරුවන්ට සහ ප්‍රජාවට කෘතඥ වන අතර සැලැස්ම සාර්ථකව ක්‍රියාත්මක කිරීම සඳහා ඔබ සියලු දෙනාගේම උපරිම සහයෝගය අඛණ්ඩව ලබා දෙනු ඇතැයි මම බලාපොරොත්තු වෙමි.

මේජර් ජනරාල්(විශ්‍රාමික)උදය නානායක්කාර
සභාපති
නාගරික සංවර්ධන අධිකාරිය.

ගරු සභාපතිතුමාගේ පෙරවදන

මහරගම නගර සභාව

නාගරික සංවර්ධන අධිකාරිය ශ්‍රී ලංකාවේ නාගරික සැලසුම් සකස් කිරීම හා එම සැලසුම් ක්‍රියාත්මක කිරීමේ ප්‍රධානතම ආයතනය වන අතර නාගරික පරිසරය ගුණාත්මකව කළමනාකරණය කිරීම හා එහි ජනතාවගේ පොදු යහපැවැත්ම ප්‍රවර්ධනය හා නියාමනය කිරීම සිදු කරනු ලබයි.

මහරගම නගර සභා බල ප්‍රදේශය 1979 ඔක්තෝම්බර් 01 දින නාගරික සංවර්ධන බල ප්‍රදේශයක් බවට පත් වීමත් ,2002 වසරේ ජනවාරි මස සිට මහරගම නගර සභාව සංස්ථාපනය කරමින් නගර සභා බල ප්‍රදේශයක් ලෙස ප්‍රකාශයට පත් කිරීමත් සමගම සංවර්ධන ක්‍රියාදාමය තුළ කැපී පෙනෙන කාර්ය භාරයක් ඉටු කරමින් පොදු මහජන සුබ සිද්ධිය උදෙසා තම වගකීම නොපිරිහෙලා ඉටු කරමින් සිටී. මේ වනවිට නාගරික සංවර්ධන අධිකාරිය විසින් 2008 – 2020 කාලසීමාව සඳහා සකස් කරන ලද මහරගම නගර සභා බල ප්‍රදේශයේ සංවර්ධන සැලැස්මෙහි වලංගු කාලය ඉකුත් වීම හේතුවෙන් නව සංවර්ධන සැලැස්මක් ඉදිරි කාලපරිච්ඡේදය සඳහා සකස් කිරීමේ අවශ්‍යතාව මතු විය.

නාගරික සංවර්ධන අධිකාරී පනතේ බලතල ප්‍රකාරව සැලැස්මක් පිළියෙළ කිරීමේ කාර්යභාරය අදාළ පලාත්පාලන ආයතනයේ සැලසුම් කමිටුව වෙත බලය පවරා දීම සිදුකර ඇත. ඒ අනුව මෙම නගර ,සැලස්ම මහරගම නගර සභාවේ හා නාගරික සංවර්ධන අධිකාරියේ සහයෝගයෙන් සකස් කිරීමට හැකිවීම භාග්‍යක් ලෙස සලකමි.

ඒ අනුව 2022 - 2031 කාල පරිච්ඡේදය සඳහා බලපැවැත්වෙන ලෙස මහරගම සංවර්ධන සැලැස්ම නාගරික සංවර්ධන අධිකාරියේ කොළඹ මහා නාගරික ප්‍රදේශ අංශය මගින් සකස්කර සංවර්ධන කාර්යයන් නෛතික රාමුවක් යටතට පත්කර ප්‍රදේශයේ සංවර්ධන තීව්‍රතාවය යහපත් දිශානතිකයකට පත් කරලීමට කටයුතු කර ඇත. එමගින් අනාගත නේවාසික ප්‍රජාව මෙන්ම එදිනෙදා තම ජීවන අවශයතා සඳහා ප්‍රදේශයට සංසරණය වන නාගරික ප්‍රජාව ඉලක්ක කර ඇති අතර පවතින සංවර්ධන විභවතාවයන් හරහා ආර්ථික හා සමාජීය ප්‍රතිලාභ එක් කරලීමටත් කටයුතු සම්පාදනය කර ඇත. එමෙන්ම මෙම නගර සංවර්ධන සැලැස්ම හරහා පරිසර හිතකාමී වාණිජ හා සේවා කර්මාන්ත ආර්ථිකයක් මෙන්ම තෙත් බිම් සුරක්ෂිත පුරවරයක් ඇති කිරීම බලාපොරොත්තු වේ.

මහරගම නගර සභාව මා ඇතුළු මහජන නියෝජිතයන් අනාගතයේදී මහරගම ජාතික වශයෙන් රෙදිපිළි කර්මාන්තය සඳහා සුවිශේෂ ප්‍රතිරූපයක් පවත්වා ගනිමින් ප්‍රදේශයේ යටිතල පහසුකම් වලින් සපිරි සුවපහසු නේවාසික නගරයක් බවට පත් කරගැනීමේ උදාරතර අරමුණ වෙනුවෙන් තම වගකීමේ සහ යුතුකම් නොපිරි හෙලා ඉටු කිරීමට බලා පොරොත්තුවේ.

ටිරාජ් ලක්රුවන් පියරත්න
සභාපති
මහරගම නගර සභාව

පූර්විකාව

වර්තමානයේදී මහරගම නගරය හා තදාසන්න නගර වල ඇතිවන සංවර්ධනය හේතුවෙන් පැන නගින අභියෝගයන්ට මුහුණ දීම සඳහා විධිමත් සංවර්ධන සැලැස්මක අවශ්‍යතාව මතුවී ඇත.ඒ අනුව, වර්තමානයේ මහරගම නගරය තුල පවතින ආර්ථික , සමාජීය හා පාරිසරික තත්වය සැලකිල්ලට ගෙන පවත්නා නීල හරිත පරිසරය ආරක්ෂා කරගනිමින් නේවාසික නගරයක් ලෙස විධිමත් සංවර්ධනයක් කරා ලගා විය හැකි අයුරින් මෙම සැලැස්ම සකස් කොට ඇත.

සංවර්ධන සැලැස්ම සකස් කිරීමේදී 2011-2020 වර්ෂ වලට අදාල ද්විතියික දත්ත එකතු කිරීම සහ ක්ෂේත්‍ර පරික්ෂණ මගින් එක්රැස් කරන ලද දත්ත පදනම් කරගනිමින් සිදුකරන ලද විශ්ලේෂණ මගින් නිගමන වලට එළඹීම සිදුකරන ලදී. ඒ අනුව මහරගම නගරසභා බල ප්‍රදේශය උදෙසා 2022-2031 කාල සීමාව සඳහා වලංගුවන නව සංවර්ධන සැලැස්මක් සකස් කර ඇති අතර එය සංවර්ධන සැලසුම් ක්‍රියාවලියේදී විවිධ අවස්ථා වලදී ලබා ගත් තීරණ හා ප්‍රයෝගික ක්‍රියාවලිය හරහා අවබෝධ කරගත් කරුණු යන දෙකෙහිම ප්‍රතිඵලයක් වේ.

ඒ අනුව 2022 -2031 කාල සීමාව සඳහා සකස් කරන ලද මහරගම සංවර්ධන සැලැස්ම කොටස් තුනකින් සමන්විත වේ. එහි පළමුවන කොටස සංවර්ධන සැලැසේමේ පසුබිම, මූලික අධ්‍යයනය, සංවර්ධන සැලැස්මක අවශ්‍යතාවය, සංවර්ධන සැලසුම් රාමුව, ශදුඅත (SWOT) විශ්ලේෂණය සහ සංවර්ධන සැලැස්ම යන පරිච්ඡේද වලින් සමන්විත වන අතර දෙවන කොටස 2022-2031 කාල සීමාව සඳහා සැලසුම් සීමාවට අදාල සංවර්ධන කලාප සහ කලාපීකරණ නියමතා වලින් සමන්විත වේ. තුන්වන කොටස කලාපීකරණ මායිම් වලට අදාල ඛණ්ඩාංක සහ සියලු ඇමුණුම් වලින් සමන්විත වේ.

මහරගම නගර සහා බල ප්‍රදේශය සදහා වූ සංවර්ධන සැලැස්ම අනුමත කිරීම

නාගරික සංවර්ධන හා නිවාස අමාත්‍ය, ප්‍රසන්න රණතුංග වන මා හට 1982 අංක 4 දරණ නාගරික සංවර්ධන අධිකාරි (සංශෝධිත) පනතේ 8 (ඊ) වගන්තියෙන් මා වෙත පැවරී ඇති බලතල ප්‍රකාර 2022 මාර්තු මස 25 වන දින නාගරික සංවර්ධන අධිකාරියේ කළමනාකරණ මණ්ඩලය විසින් කරන ලද නිර්දේශයන් සලකා බැලීමෙන් පසු, මහරගම නගර සහා බල ප්‍රදේශය සදහා වූ සංවර්ධන සැලැස්ම අනුමත කරමි.

ප්‍රසන්න රණතුංග (පා.ම)

නාගරික සංවර්ධන හා නිවාස අමාත්‍ය

නාගරික සංවර්ධන හා නිවාස අමාත්‍යාංශය,

17 හා 18 මහල,

"සුහුරුපාය",

සුභූතිපුර පාර,

බත්තරමුල්ල.

2022 ...අප්‍රේල්.........මස ...04... වන දින.

ශ්‍රී ලංකා ප්‍රජාතාන්ත්‍රික සමාජවාදී ජනරජයේ ගැසට් පත්‍රය

අති විශෙෂ

අංක 2288/13 - 2022 ජූලි මස 12 වැනි අඟහරුවාදා - 2022.07.12

(රජයේ බලයපිට ප්‍රසිද්ධ කරන ලදී)

I වැනි කොටස: (I) වැනි ඡෙදය - සාමාන්‍ය

රජයේ නිවේදන

මහරගම නගර සභා බල ප්‍රදේශය සඳහා වූ සංවර්ධන සැලැස්ම අනුමත කිරීම

නාගරික සංවර්ධන හා නිවාස අමාත්‍ය, ප්‍රසන්න රණතුංග වන මා හට 1982 අංක 4 දරන නාගරික සංවර්ධන අධිකාරි (සංශෝධිත) පනතේ 8(ඊ) වගන්තියෙන් මා වෙත පැවරී ඇති බලතල ප්‍රකාර, 2022 මාර්තු මස 25 දින නාගරික සංවර්ධන අධිකාරියේ කළමනාකරණ මණ්ඩලය විසින් කරන ලද නිර්දේශයන් සලකා බැලීමෙන් පසු, මහරගම නගර සභා බල ප්‍රදේශය සඳහා වූ සංවර්ධන සැලැස්ම අනුමත කරමි.

ප්‍රසන්න රණතුංග (පා.ම),
නාගරික සංවර්ධන හා නිවාස අමාත්‍ය.

2022 ජූලි මස 04 වැනි දින,
නාගරික සංවර්ධන හා නිවාස අමාත්‍යාංශය,
17 හා 18 මහල,
"සුහුරුපාය",
සුභූතිපුර පාර,
බත්තරමුල්ල.

මහරගම නගර සභා බල ප්‍රදේශය සඳහා වූ සංවර්ධන සැලැස්ම අනුමත කිරීම පිළිබඳ දැන්වීමයි

1982 අංක 4 දරන නාගරික සංවර්ධන අධිකාරිය (සංශෝධිත) පනතින් සංශෝධිත 1978 අංක 41 දරන නාගරික සංවර්ධන අධිකාරිය පනතේ 8 (අ) වගන්තිය ප්‍රකාරව පිළියෙල කරන ලද, මහරගම නගර සභා බල ප්‍රදේශය සඳහා වූ සංවර්ධන සැලැස්ම, 2022 ක් වූ ජූලි මස 04 වැනි දින, නාගරික සංවර්ධන හා නිවාස අමාත්‍ය ප්‍රසන්න රණතුංග වන මා විසින්, එකී 1982 අංක 04 දරන

1A - G 37085 — 46 (2022/07)
මෙම අති විශෙෂ ගැසට් පත්‍රය www.documents.gov.lk *වෙබ් අඩවියෙන් බාගත කළ හැක.*

නාගරික සංවර්ධන අධිකාරිය (සංශෝධිත) පනතේ 8(ඊ) වගන්තිය යටතේ මා වෙත පැවරී ඇති බලතල ප්‍රකාරව අනුමත කළ බව, එකී පනතේ 8(උ) වගන්තිය ප්‍රකාරව ශ්‍රී ලංකා ප්‍රජාතාන්ත්‍රික සමාජවාදී ජනරජයේ ජනතාව වෙත දැනුම් දෙමි.

ප්‍රසන්න රණතුංග (පා.ම),
නාගරික සංවර්ධන හා නිවාස අමාත්‍ය.

2022 ජූලි මස 12 වැනි දින,
නාගරික සංවර්ධන හා නිවාස අමාත්‍යාංශය,
17 හා 18 මහල,
"සුහුරුපාය",
සුභූතිපුර පාර,
බත්තරමුල්ල.

මහරගම නගර සහා බල ප්‍රදේශය සඳහා වූ සංවර්ධන සැලැස්ම අනුමත කිරීම

1982 අංක 4 දරන පනතින් සංශෝධිත 1978 අංක 41 දරන නාගරික සංවර්ධන අධිකාරිය පනතේ 8 (අ) වගන්තියේ බලතල ප්‍රකාරව මහරගම නගර සභා බල ප්‍රදේශය සඳහා සකස් කරන ලද සංවර්ධන සැලැස්ම නාගරික සංවර්ධන හා නිවාස අමාත්‍ය ගරු ප්‍රසන්න රණතුංග මැතිතුමා විසින්, එකී පනතේ 8(ඊ) වගන්තියෙන් එතුමන් වෙත පැවරී ඇති බලතල ප්‍රකාරව 2022 ජූලි මස 04 වැනි දින අනුමත කරන ලද බව මහජනතාව වෙත මෙයින් දැනුම් දෙමි.

මේජර් ජනරාල් (විශ්‍රාමික) **උදය නානායක්කාර,**
සභාපති,
නාගරික සංවර්ධන අධිකාරිය.

2022 ජූලි මස 12 වැනි දින.

EOG 07-0082

ශ්‍රී ලංකා රජයේ මුද්‍රණ දෙපාර්තමේන්තුවේ මුද්‍රණය කරන ලදී.

පටුන

I කොටස

පරිච්ඡේදය 01

සංවර්ධන සැලැස්මේ පසුබිම

1.1 හැඳින්වීම 3
1.2 සංවර්ධන සැලැස්මේ පාර්ශවකරුවන් 4-5
1.3 සංවර්ධන සැලැස්මේ විෂය පථය 6
1.4 සැලසුම් ක්‍රියාවලිය 6-7
1.4.1 පසුබිම් අධ්‍යයනය 8
1.4.2 විෂය පථය 8
1.4.3 ගැටළු හා විභවතාවයන් හඳුනා ගැනීම 8
1.4.4 දැක්ම හා අරමුණු 8
1.4.5 විස්තරාත්මක විශ්ලේෂණය 9
1.4.6 සැලසුම් හා උපායමාර්ග 9
1.4.7 සැලසුම් නියමතා 9
1.4.8 අදහස් ලබා ගැනීම 9
1.4.9 අවසන් සැලසුම් වාර්තාව සකස් කිරීම 9
1.4.10 අනුමැතිය හා ප්‍රකාශයට පත් කිරීම 9

පරිච්ඡේදය 02

මූලික අධ්‍යයනය

2.1 අධ්‍යයන ප්‍රදේශය 13-16
2.2 සැලසුම් හා තත්ත්ව සන්දර්භය
2.2.1 ඓතිහාසික පසුබිම හා විකාශනය 17-19
2.2.2 පූර්ව සැලසුම් ප්‍රයත්න 20-25
2.2.3 අදාළ වන ජාතික ප්‍රතිපත්ති 25-26
2.2.4 මහරගම බල ප්‍රදේශයෙහි භෞතික පසුබිම 27-32
2.2.5 මහරගම බල ප්‍රදේශයෙහි සමාජයීය පසුබිම 32-34
2.2.6 මහරගම බල ප්‍රදේශයෙහි ආර්ථික පසුබිම 35-36
2.2.7 මහරගම බල ප්‍රදේශයෙහි සේවා හා යටිතල පහසුකම් පසුබිම 37-42
2.2.8 මහරගම බල ප්‍රදේශයෙහි පාරිසරික පසුබිම 43-48
2.3 සැලසුම් ප්‍රදේශය නිර්ණය කිරීම 49-54

පරිච්ඡේදය 03

සංවර්ධන සැලැස්මක අවශ්‍යතාවය

3.1 හැඳින්වීම 57
3.2 සැලසුම් ප්‍රදේශය තුළ පවත්නා ගැටළු විශ්ලේෂණය
3.2.1 ප්‍රවාහන තදබදය අධික ලෙස වර්ධනය වීම 57-60
3.2.2 වර්තමාන නේවාසික ක්‍රියාකාරකම් පරිසර සංවේදී කලාප ප්‍රදේශයන්ට ව්‍යාප්ත වීමේ අවධානම 61-63
3.2.3 ප්‍රදේශයේ පවතින විභවතා සංවර්ධන කටයුතු සඳහා භාවිත කර නොගැනීම 64-65

3.3 සැලසුම් ප්‍රදේශය තුල පවත්නා විභවතා විශ්ලේෂණය
3.3.1. ඉදිරි සංවර්ධන ව්‍යාපෘති වලින් උපරිම ධනාත්මක බලපෑම් අත්කර ගැනීම 65-68

පරිච්ඡේදය 04
සංවර්ධන සැලසුම් රාමුව

4.1 සංවර්ධන සැලැස්මෙහි දැක්ම 71
4.2 දැක්මේ ප්‍රකාශනය 71
4.3 සංවර්ධන සැලසුමේ ප්‍රධාන අරමුණු 72
4.4 සංවර්ධන සැලැස්මේ පරමාර්ථ 72-73

පරිච්ඡේදය 05
සංවර්ධන සැලැස්මක අවශ්‍යතාවය

5.1 විස්තරාත්මක ශදුඅත විශ්ලේෂණය
5.1.1 සුවපහසු නේවාසික නගරයක් සඳහා වන ශදුඅත විශ්ලේෂණය 77-85
5.1.2 කාර්යක්ෂම යටිතල පහසුකම් වලින් සපිරි නගරයක් සඳහා වන ශදුඅත විශ්ලේෂණය 86-91
5.1.3 ආර්ථිකමය වශයෙන් ආයෝජනයන් සඳහා ආකර්ශනීය නගරයක් සඳහා වන ශදුඅත විශ්ලේෂණය 92-97
5.1.4 තෙත්බිම් සුරක්ෂිත හරිත පුරවරයක් ඇතිකිරීම 97-102

පරිච්ඡේදය 06
සංවර්ධන සැලැස්ම

6.1 සංකල්පීය සැලැස්ම 105-106
6.2 මහරගම සංවර්ධන සැලසුමෙහි සංයුතිය 107-108
6.3. අවකාශීය සංවර්ධන උපායමාර්ගික සැලැස්ම
6.3.1 හැඳින්වීම 109
6.3.2 අරමුණ 109
6.3.3 මහරගම සංවර්ධන සැලැස්ම 2022-2031 හි අරමුණු සහ පරමාර්ථ සඳහා වන දායකත්වය 109
6.3.4 විෂය පථය 109
6.3.4.1 මහරගම ප්‍රදේශය සඳහා යෝජිත ඝනත්ව රටාවන් සහ යෝජිත භූමි පරිභෝජන රටාවන් 110
6.3.4.2 අපේක්ෂිත ජනගහන පුරෝකථනය 110
6.3.4.3 විශේෂිත උස පාලන කලාපයන් 113-114
6.4. ප්‍රවාහන සංවර්ධන උපායමාර්ගික සැලැස්ම
6.4.1 හැඳින්වීම 115
6.4.2 අරමුණ 115
6.4.3 මහරගම සංවර්ධන සැලැස්ම 2022-2031 හි අරමුණු සහ පරමාර්ථ සඳහා වන දායකත්වය 115
6.4.4 විෂය පථය 115
6.4.4.1. නගරයන් අතර ප්‍රවාහනය සඳහා වන සංවර්ධන උපාය මාර්ගයන් 116-117
6.4.4.2. නගරය තුල ප්‍රවාහනය සඳහා වන සංවර්ධන උපාය මාර්ගයන් 118
6.5. ආර්ථික සංවර්ධන උපායමාර්ගික සැලැස්ම
6.5.1 හැඳින්වීම 120
6.5.2 අරමුණ 120

6.5.3 මහරගම සංවර්ධන සැලැස්ම 2022-2031 හි අරමුණු සහ පරමාර්ථ සඳහා වන දායකත්වය 120
6.5.4 විෂය පථය 120
6.5.4.1 ප්‍රධාන මංසන්ධි සංවර්ධනය 121-127
6.5.4.2 තෝරාගත් ස්ථානයන්හි මිශ්‍ර සංවර්ධන ව්‍යාපෘති ක්‍රියාත්මක කිරීම 128
6.5.4.3 පමුණුව ආශ්‍රිතව රෙදිපිළි කර්මාන්තය සඳහා විශේෂිත සංවර්ධනය 129-130
6.6. ජනාවාස සංවර්ධනය කිරීමේ උපායමාර්ගික සැලැස්ම
6.6.1 හැඳින්වීම 131
6.6.2 අරමුණ 131
6.6.3 මහරගම සංවර්ධන සැලැස්ම 2022-2031 හි අරමුණු සහ පරමාර්ථ සඳහා වන දායකත්වය 131
6.6.4 විෂය පථය 131
6.6.4.1 නේවාසික යෝග්‍යතාවය අනුව ජනාවාස ප්‍රවර්ධන ප්‍රදේශ හඳුනාගැනීම 132-133
6.6.4.2 දැරිය හැකි මිලකට වන නිවාස, මධ්‍යම අදායම් නිවාස, සහ ඉහල ආදායම් නිවාස ව්‍යාපෘති සංවර්ධනයන් 134-136
6.6.4.3 නේවාසික ප්‍රදේශවලට අවශ්‍ය පහසුකම් සැපයීමට උපායමාර්ගික මැදිහත්වීම. (භෞතික යටිතල පහසුකම්, සමාජීය යටිතල පහසුකම් සහ එළිමහන් මහජන විනෝදාත්මක ස්ථාන ඇතිකිරීම) 137
6.7. අපරව්‍යුහ පහසුකම් සංවර්ධනය කිරීමේ උපායමාර්ගික සැලැස්ම
6.7.1 හැඳින්වීම 138
1 6.7.2 අරමුණ 138
6.7.3 මහරගම සංවර්ධන සැලැස්ම 2022-2031 හි අරමුණු සහ පරමාර්ථ සඳහා වන දායකත්වය 138
6.7.4 විෂය පථය
6.7.4.1 උපයෝගිතා සේවාවන්හි කාර්යක්ෂම සැපයුම
6.7.4.1.1 නල ජලය සැපයීම 139
6.7.4.1.2 විදුලිය සැපයීම 140
6.7.4.1.3 සුහුරු සෞඛ්‍ය සේවාවක් සැපයීම 141-144
6.7.4.1.4 ඝන අපද්‍රව්‍ය කළමනාකරණය 145-146
6.7.4.1.5 අපජලය සහ මලාපද්‍රව්‍ය කළමනාකරණය 147
6.8. තිරසාර පාරිසරික උපායමාර්ගික සැලැස්ම
6.8.1 හැඳින්වීම 148
6.8.2 අරමුණ 148
6.8.3 මහරගම සංවර්ධන සැලැස්ම 2022-2031 හි අරමුණු සහ පරමාර්ථ සඳහා වන දායකත්වය 148
6.8.4 විෂය පථය
6.8.4.1 තෙත්බිම් කලාපීකරණ සැලැස්ම 149-150
6.8.4.2 භූ දර්ශන කළමනාකරණ සැලැස්ම 151-152
6.8.4.3 ආපදා අවදානම අවමකිරීමේ සැලැස්ම 153
6.8.4.4 පොදු එළිමහන් විනෝද කටයුතු පිලිබඳ අවකාශීය සැලැස්ම 154-156
6.9 ක්‍රියාත්මක කිරීමේ උපාය මාර්ගය
01. කලල්ගොඩ මාර්ගය සංවර්ධනය කිරීම/ කලල්ගොඩ හරස් මාර්ගය 157-158
02. වීර මාවත සංවර්ධනය කිරීම 159-160
03/04. නාගහවත්ත - පමුණුව 7 වන පටුමග මාර්ගය හා පමුණුව 2 වන පටුමග මාර්ගය සංවර්ධනය කිරීම 161-162
05. ඇල්හේන මාර්ගය මාර්ගය සංවර්ධනය කිරීම 163-164
06. බෝගහවිල - මාකුඹුර මාර්ගය සංවර්ධනය කිරීම 165-166
07. ඉසිපතන මාර්ගය සංවර්ධනය කිරීම 167-168

08. මාකුඹුර නව මාර්ගය ඉදි කිරීම 169-170
09. පාසල් මාවත සංවර්ධනය කිරීම 171-172
10. ඇහැලපේ මාර්ගය සංවර්ධනය කිරීම 173-174
11. මාකුඹුර මංසන්ධිය සංවර්ධනය 175-176
12. කොට්ටාව මංසන්ධිය සංවර්ධනය 177-179
13. තලවතුගොඩ මංසන්ධිය සංවර්ධනය 180-182
14. විද්‍යාල හන්දිය මංසන්ධිය සංවර්ධනය 183-184
15. පන්නිපිටිය හන්දිය මිශ්‍ර සංවර්ධන ව්‍යාපෘතිය 185-186
16. වල්ජම්බුගස්වත්ත මිශ්‍ර සංවර්ධන ව්‍යාපෘතිය 187-188
17. මහරගම 35 වත්ත ඉඩම මිශ්‍ර සංවර්ධන ව්‍යපෘතිය 189-191
18. නාවින්න බස් නැවතුම්පොළ ඉදිරිපිට මිශ්‍ර සංවර්ධන ව්‍යාපෘතිය 192-193
19. සියඹලාගහ වත්ත මිශ්‍ර සංවර්ධන ව්‍යාපෘතිය 194-195
20. පමුණුව රෙදිපිළි වීථියෙහි නිර්මාණාත්මක සැලසුම් ව්‍යාපෘතිය 196-197
21. මාකුඹුර නිවාස ව්‍යාපෘතිය 198-199
22. තලපත්පිටිය නිවාස ව්‍යාපෘතිය 200-201
23. ශ්‍රී ජයවර්ධනපුර මූලික රෝහල ආශ්‍රිත සංවර්ධනය 202-204
24. නාවින්න ආයුර්වේද රෝහල ආශ්‍රිත සංවර්ධනය 205-207
25. අපේක්ෂා රෝහල ආශ්‍රිත සංවර්ධනය 208-209
26. ප්‍රගතිපුර, බෝගහවත්ත හා රුක්මලේ කුඹුර ආශ්‍රිත ඇවිදින මංතීරු 210-212
27. මහජන උද්‍යානය (Dine In Park) - කොට්ටාව 213-214
28. මහරගම නාගරික උද්‍යානය 215-216
29. බර්ඩ් පාර්ක් (කුරුළු උයන) ව්‍යාපෘතිය 217-218
30. තෙත් බිම් ආරක්ෂණ ව්‍යාපෘතිය 219-220

II කොටස

පරිච්ඡේදය 07
සංවර්ධන කලාප සහ කලාපීකරණ නියමතා

7.1 හැඳින්වීම 225
7.2 සංවර්ධන කලාප හා කලාපීකරණ නියමතා
7.2.1 සංවර්ධන කලාප 225
7.2.2 කලාපීකරණ සැලැස්ම (2022 - 2031) 226
7.3 කලාප සංගුණකය (Zone Factor)
7.3.1 කලාප සංගුණකය හැඳින්වීම 227
7.3.2 කලාප සංගුණකය හා සංවර්ධනය කල හැකි භූමි ප්‍රමාණය 227
7.4 සංවර්ධන සීමා 228
7.5 සංවර්ධන කලාපයන්හි කලාප සංගුණකයන් 228
7.6 සැලසුම් හා සංවර්ධන පොදු **නියමතා** 229
7.6.1 සංවර්ධන බල ප්‍රදේශය සඳහා බලපැවැත්වෙන අනෙකුත් පොදු නියමතා 229-233

පරිච්ඡේදය 08
කලාපීකරණ නියමතා

8.1 කලාපීකරණ නියමතා
8.1.1 විශේෂ නේවාසික කලාපය 237-239
8.1.2 අඩු සනත්ව නේවාසික කලාපය 240
8.1.3 මධ්‍යම සනත්ව නේවාසික කලාපය 241
8.1.4 මධ්‍යම සනත්ව මිශ්‍ර සංවර්ධන කලාපය 242
8.1.5 මධ්‍යම සනත්ව වාණිජ කලාපය 243

8.1.6 ප්‍රවර්ධන වාණිජ කලාපය 244
8.1.7 ඉහල ඝනත්ව වාණිජ කලාපය 45
8.1.8 තෙත් බිම් ස්වභාවික සංරක්ෂණ කලාපය 246-247
8.1.9 කුඹුරු වගා සහ තෙත් බිම් කෘෂිකාර්මික කලාපය 248-249
8.1.10 තෙත් බිම් ආරක්ෂණ කලාපය 250

III කොටස

සිතියම් ලැයිස්තුව 253-254
රූප ලැයිස්තුව 255-256
වගු ලැයිස්තුව 257
ඇමුණුම්
ඇමුණුම I
නාගරික සංවර්ධන අධිකාරිය විසින් 2021/07/08 දින අංක 2235/54 දරන ගැසට් පත්‍රය මගින් ප්‍රකාශයට පත් කර ඇති අවසරලත් ගෙබිම් අනුපාතයන් 261
නාගරික සංවර්ධන අධිකාරිය විසින් 2021/07/08 දින අංක 2235/54 දරන ගැසට් පත්‍රය මගින් ප්‍රකාශයට පත් කර ඇති අවසරලත් මහල් ප්‍රමාණයන් 262
නාගරික සංවර්ධන අධිකාරිය විසින් 2021/07/08 දින අංක 2235/54 දරන ගැසට් පත්‍රය මගින් ප්‍රකාශයට පත් කර ඇති විවෘත අවකාශයන් 262

ඇමුණුම II
යෝජිත භාවිතයන් හා ඊට අදාළ අවම බිම් ප්‍රමාණයන් 263-265

ඇමුණුම III
යෝජිත මාර්ග පළල, ගොඩනැගිළි සීමා සහ රක්ෂිත 266-295

ඇමුණුම IV
කලාප සීමාවන් 295-535

I වන කොටස

01
වන පරිච්ඡේදය
සංවර්ධන සැලැස්මේ පසුබිම

පරිච්ඡේදය 01

සංවර්ධන සැලැස්මේ පසුබිම

1.1 හැඳින්වීම

නගරයක අනාගත සැලැස්ම සකස් කිරීමේදී එම නගරයෙහි පවතින භෞතික, සමාජ, ආර්ථික, පාරිසරික, සංස්කෘතික ආදී සියලු අංශයන් පිළිබඳව මනා අවබෝධයක් ලබා සිටීම වැදගත්ය. සංවර්ධන සැලසුම්කරණය යනු යම් ප්‍රදේශයක් සතුව පවතින මෙකී සියලු අංශයන්හි සාධක උපක්‍රමානුකූල ලෙස, තිරසාර සංවර්ධනයකට යොමු කරන ආකාරය දක්වන හා ඒ සඳහා ප්‍රදේශයේ පාර්ශවකරුවන්, විශේෂයෙන්ම එහි ජීවත් වන නේවාසිකයන් සංවර්ධන කටයුතු වලදී ක්‍රියා කල යුතු ආකාරය දක්වන, නෛතිකව පිළිගැනීමකට ලක්වුණු ලිඛිත වාර්තාවකි.

ජාතික රාජ්‍ය සභාවේ 1978 අංක 41 දරණ නාගරික සංවර්ධන අධිකාරී පනතේ 8 'අ' වගන්තියේ බලතල ප්‍රකාරව, අදාළ විෂය භාර අමාත්‍යවරයා විසින් නාගරික සංවර්ධන ප්‍රදේශයක් ලෙස ප්‍රකාශයට පත් කරනු ලබන බල ප්‍රදේශයක් සඳහා සංවර්ධන සැලැස්මක් පිළියෙළ කිරීමේ කාර්යභාරය 1982 අංක 04 දරණ නාගරික සංවර්ධන අධිකාරී (සංශෝධන) පනතේ 8 'අ' වගන්තිය මඟින් නාගරික සංවර්ධන අධිකාරිය වෙත බලය පැවරී ඇත.

1979 ඔක්තෝම්බර් 01 අංක 56/6 දරණ ගැසට් පත්‍රය මගින් මාලපල්ල, කොට්ටාව උතුර, කොට්ටාව දකුණ, රුක්මලේ සහ කළල්ගොඩ යන ග්‍රාම නිලධාරි කොට්ඨාශයන් හා කොළඹ දිස්ත්‍රික්කය තුළ හේවාගම් කෝරළේ - බටහිර පල්ලේ පත්තුවට අදාළව අතුරුගිරිය ගම් සහා ප්‍රදේශයද නාගරික සංවර්ධන අධිකාරී බල ප්‍රදේශයක් ලෙස ප්‍රකාශයට පත් කර ඇත. අනතුරුව 2002 ජනවාරි මස 10 වන දින අංක 1218/35 දරණ ශ්‍රී ලංකා ප්‍රජාතාන්ත්‍රික සමාජවාදී ජනරජයේ ගැසට් පත්‍රය මඟින් 2002. 04. 15 වන දින සිට මහරගම නගර සභාව සංස්ථාපනය කරමින් නගර සභා බල ප්‍රදේශයක් ලෙස ප්‍රකාශයට පත් කර ඇති අතර එම ප්‍රදේශය ග්‍රාම සේවා වසම් 41 කින් සමන්විත වේ.

කොළඹ නගරයෙහි පරිපාලන කටයුතු බත්තරමුල්ල ප්‍රදේශයෙහි සංකේන්ද්‍රණය වීමේ ප්‍රවණතාවය අනුව 1985 අංක 335/5 දරණ අති විශේෂ ගැසට් පත්‍රය මගින් සකස් කරන ලද ශ්‍රී ජයවර්ධනපුර පරිපාලන අගනගර ප්‍රදේශ සැලැස්ම තුලට මහරගම ප්‍රදේශයද අයත් විය.

ජාතික භෞතික සැලැස්ම මගින් හඳුනා ගන්නා ලද “කොළඹ නාගරික පුරවර කලාපය” 2017 අංක 2019/11 දරණ අති විශේෂ ගැසට් නිවේදනය මගින් ප්‍රකාශයට පත් කරන ලද අතර නාගරික සංවර්ධන අධිකාරිය විසින් එම කලාපය සඳහා ව්‍යුහාත්මක සැලැස්මක් (Structure Plan) පිළියෙල කරන ලදි. මෙහිදී සම්පූර්ණ බස්නාහිර පළාත සඳහා යෝජනා කරන ලද පුළුල් අවකාශීය ව්‍යුහය සඳහා 2015 වර්ෂයේදී දී සකස් කරන ලද කොළඹ මහනගර සැලැස්මද සැලකිල්ලට භාජනය කර ඇත.

අනතුරුව 2019 වර්ෂයේදී ශ්‍රී ජයවර්ධනපුර කෝට්ටේ මහ නගර සභා බල ප්‍රදේශය, කඩුවෙල මහ නගර සභා බල ප්‍රදේශය, මහරගම නගර සභා බල ප්‍රදේශය හා කොටිකාවත්ත මුල්ලේරියාව ප්‍රාදේශීය සභා බල ප්‍රදේශයන් සැලසුම් ප්‍රදේශය ලෙස සලකා නාගරික සංවර්ධන අධිකාරියෙන් අග නගර සංවර්ධන සැලැස්ම 2030 පිළියෙල කරන ලදි.

මේ වනවිට 2008 – 2020 කාලසීමාව සඳහා සකස් කරන ලද මහරගම නගර සභා බල ප්‍රදේශයේ සංවර්ධන සැලැස්මෙහි වලංගු කාලය ඉකුත් වීම හේතුවෙන් සංවර්ධන සැලැස්මක් සකස් කිරීමේ අවශ්‍යතාව මතු විය.

''අගනගර සංවර්ධන සැලැස්ම- 2030'' මගින් කඩුවෙල මහ නගර සභාව, කෝට්ටේ මහ නගර සභාව, මහරගම නගර සභාව හා කොටිකාවත්ත - මුල්ලේරියාව ප්‍රාදේශීය සභා බල ප්‍රදේශයන්ගෙන් යුතු පුළුල් භූමි පරාසයක් තුල විහිදි, පාලන ප්‍රදේශ හතරක් ඒකාබද්ධ කරමින් සැකසූ සැලැස්මක් වන අතර එම සංවර්ධන සැලැස්මට ප්‍රතිශෝධනයක් ලබා දෙමින් ප්‍රදේශයේ ආර්ථික, සමාජීය, පාරිසරික හා භෞතික සංරචක, තිරසාර සංවර්ධනයකට යොමු කිරීම පෙරදැරි කරගනිමින් මහරගම පළාත් පාලන බල ප්‍රදේශය සඳහා 2022 – 2031 කාල සීමාව සඳහා නව සංවර්ධන කලාප සහ කලාපීකරණ නියමතා ඇතුලත් මෙම සංවර්ධන සැලැස්ම සකස් කර ඇත.

1.2 සංවර්ධන සැලැස්මේ පාර්ශවකරුවන්

මහරගම සංවර්ධන සැලැස්ම පිළියෙළ කිරීමේදී එහි ආරම්භයේ සිට අවසානය දක්වාම සියලු පාර්ශවයන්ගෙන් විවිධ අවස්ථාවන්හිදී අදහස් හා යෝජනාවන් තුලින් සහය ලබා ගැනීම සිදුකරන ලද අතර පරිපාලන, පාරිසරික, ආර්ථික, කර්මාන්ත, දේශපාලන හා යටිතල පහසුකම් යන අංශයන් වල නියුතු විවිධ ක්ෂේත්‍රයන් සම්බන්ධ වගකීම් දරණ හා ක්‍රියාකාරී පාර්ශවකරුවන් සමඟ උපදේශන සාකච්ඡා, සම්මන්ත්‍රණ, රැස්වීම්, දුරකථන සංවාද හා ක්ෂේත්‍ර සමීක්ෂණයන් වලින් තොරතුරු, අදහස් හා යෝජනා ඇතුලත් ව දත්ත එක් රැස් කිරීම, ප්‍රදේශය සම්බන්ධ ගැටළු හා විභවතාවන් හඳුනා ගැනීම, දත්ත විශ්ලේෂණය කිරීම, උපාය මාර්ගික සැලසුම් සකස් කිරීම හා සංවර්ධන කලාප සහ කලාපීකරණ නියමතා සකස් කරනු ලැබ ඇත.

එම පාර්ශවකරුවන් පහත පරිදි පෙළ ගස්වනු ලැබේ.

ප්‍රධාන ක්‍රියාකාරී පාර්ශවකරුවන් ලෙස,

- මහරගම නගර සභාව
- මහරගම ප්‍රාදේශීය ලේකම් කාර්යාලය
- බස්නාහිර පළාත් සභාව

ප්‍රධාන උපදේශන ආයතන,

- නාගරික සංවර්ධන, අපද්‍රව්‍ය බැහැරලීම හා ප්‍රජා පවිත්‍රතා කටයුතු රාජ්‍ය අමාත්‍යංශය
- මධ්‍යම පරිසර අධිකාරිය
- ශ්‍රී ලංකා ඉඩම් සංවර්ධනය කිරීමේ සංස්ථාව
- මාර්ග සංවර්ධන අධිකාරිය
- මාර්ගස්ථ මගී ප්‍රවාහන අධිකාරිය
- ශ්‍රී ලංකා ගමනාගමන මණ්ඩලය
- ඉඩම් ප්‍රතිසංස්කරණ කොමිෂන් සභාව
- ඉඩම් පරිහරණ ප්‍රතිපත්ති සැලසුම් දෙපාර්තමේන්තුව
- ජන හා සංඛ්‍යා ලේඛන දෙපාර්තමේන්තුව
- විද්‍යා තාක්ෂණ හා පර්යේෂණ අමාත්‍යංශය
- බස්නාහිර පළාත් ඝන අපද්‍රව්‍ය කළමනාකරණය අධිකාරිය
- ජාතික අපදා කළමනාකරණ ආයතනය
- ප්‍රාදේශීය සෞඛ්‍ය වෛද්‍ය නිලධාරී කාර්යාලය
- කලාප අධ්‍යාපන කාර්යාලය
- ශ්‍රී ජයවර්ධනපුර විශ්ව විද්‍යාලය
- කර්මාන්ත හා වාණිජ කටයුතු අමාත්‍යංශය
- ලංකා විදුලිබල මණ්ඩලය

- ජාතික ජල සම්පාදන හා ජලාපවහන මණ්ඩලය
- වාරිමාර්ග දෙපාර්තමේන්තුව
- ජාතික නිවාස සංවර්ධන අධිකාරිය
- ජාතික ගොඩනැගිලි පර්යේෂණ ආයතනය

අනෙකුත් පාර්ශවකරුවන්

- වෙළඳ සංගම්
- ත්‍රී රෝද රථ සංගම්
- සිවිල් සංවිධාන
- ප්‍රජා මූල සංවිධාන
- වෙනත් ආයතන

1.3 සංවර්ධන සැලැස්මේ විෂය පථය

නාගරික සංවර්ධන අධිකාරී පනතේ බලතල ප්‍රකාරව, විෂය භාර අමාත්‍යවරයා විසින් නාගරික සංවර්ධන ප්‍රදේශයක් ලෙස ප්‍රකාශයට පත් කරනු ලබන බල ප්‍රදේශයක් සඳහා සංවර්ධන සැලැස්මක් පිළියෙළ කිරීමේ කාර්යභාරය 1982 අංක 04 දරණ නාගරික සංවර්ධන අධිකාරී පනත මඟින් නාගරික සංවර්ධන අධිකාරිය වෙත බලය පැවරී ඇත. එමෙන්ම සංවර්ධන සැලැස්ම සකස් කිරීමේ බලතල 1990 මැයි 07 දිනැති අංක 11 දරණ චක්‍ර ලේඛය මගින් අදාල පලාත්පාලන ආයතනයේ සැලසුම් කමිටුව වෙත බලය පවරා දීම සිදුකර ඇත.

සංවර්ධන සැලැස්ම පිළියෙළ කිරීමේදී පොදුවේ පිළිගත හැකි පවතින දත්තයන් විශ්ලේෂණය කරමින් දිගුකාලීන සංවර්ධන දැක්මක් කරා ගමන් කිරීම මුලිකව බලාපොරොත්තු වේ. ඒ අනුව, වර්තමාන රාජ්‍ය ප්‍රතිපත්ති, මහරගම නගර සභා බල ප්‍රදේශය මුහුණ දිය හැකි අභියෝග සහ සංවර්ධනය කරා යාමට ඇති විභවතා අදාළ කර ගනිමින් ආර්ථික, භෞතික, සමාජීය හා පාරිසරික වශයෙන් සැලසුම්මය පැතිකඩකින් අන්තර් සම්බන්ධතාවක් නිර්මාණය කිරීම මෙම සැලැස්ම මඟින් සිදු කර ඇත.

ජාතික භෞතික සැලසුම් දෙපාර්තමේන්තුව මඟින් පිළියෙළ කරන ලද ජාතික භෞතික ව්‍යුහාත්මක සැලැස්ම -2050 අනුව මහරගම නගරය කේන්ද්‍රගත නාගරික සංවර්ධන ප්‍රදේශය තුල පිහිටා ඇත. එමෙන්ම බස්නාහිර කලාපීය මහනගර සැලැස්මට අනුව මහරගම නේවාසික කලාපය තුල පිහිටා ඇත. කොළඹ මහා නාගරික කලාපීය ව්‍යුහාත්මක සැලැස්ම මගින් මහරගම නගරය දෙවන පෙළ නගරයක් ලෙස හදුනාගෙන ඇත. ඒ අනුව මහරගම බල ප්‍රදේශය කොළඹ දිස්ත්‍රික්කය තුල ඉතා වැදගත් ස්ථානයක් බවට පත්ව ඇත.

රැම්සාර් තෙත්බිම් වර්ගීකරණය යටතේ මහරගම ඇතුළු කොළඹ ප්‍රදේශය තුළ තෙත්බිම් වර්ගීකරණය සිදු කොට ඇත. කොළඹ නගරයට ඉතා ආසන්නව පිහිටි මහරගම, තෙත්බිම් කලාපයන්ගෙන් සමන්විත අර්ධ නාගරික වූ නේවාසික භාවිතයන් සඳහා වැඩි නැඹුරුතාවයක් ඇති ප්‍රදේශයක් වන බැවින් එම ප්‍රදේශයේ භූමි පරිභෝජනය ඉහල අගයක් ගනී.

2022- 2031 දක්වා ඉදිරි දස වසරක් සඳහා මෙම සැලැස්ම පිළියෙළ කරනු ලැබ ඇත.

1.4 සැලසුම් ක්‍රියාවලිය

මහරගම සංවර්ධන සැලැස්ම 1982 අංක 4 දරණ නාගරික සංවර්ධන අධිකාරි පනත හා එහි සංශෝධන පනතේ දක්වා ඇති සැලසුම් කිරීමේ කාර්යය පටිපාටියට අනුව, ඊට අනුගත වෙමින් උපායාත්මක සැලසුම්කරණ ප්‍රවේශය මත සකස් කර ඇත. සැලසුම් ක්‍රියාවලිය, නිර්මාණ ක්‍රියාවලිය හා විවිධ අවස්ථාවන් වලදී ගෙන හැර දැක්වීමේ මුලධර්ම අනුව 2019-2030 අගනගර සැලැස්ම සකස් කොට ඇති අතර, මෙම 2022 -2031 මහරගම නගර සභා සංවර්ධන සැලැස්ම, අගනගර සැලැස්මේ ඇති ක්‍රමවේදයන්ද උකහා ගනිමින් අපේක්ෂිත ප්‍රතිඵල ලඟා කර ගැනීම උදෙසා සැලසුම්කරණයට පහසු හා නම්‍යශීලී ක්‍රමවේදයක් ඔස්සේ යමින් සම්ප්‍රදායික සැලසුම් ක්‍රියාවලියෙන් බැහැර වූ නව ක්‍රමවේදයක් අනුගමනය කර පිළියෙළ කිරීම සිදු කර ඇත.

සනත්වය මත පදනම් වූ කලාපීය සැලැස්ම සහ සංවර්ධන නියමතා සකස් කිරීමෙන් අනතුරුව පොදු මහජනතාව, පාර්ශවකරුවන් සහ මහරගම නගර සභාවෙහි දින 60 ක කාල සීමාවක් අදහස් දැක්වීම් අනුව සංශෝදනය කර අවසන් කල සැළසුම් කෙටුම්පත සඳහා නාගරික සංවර්ධන අධිකාරියේ ප්‍රධාන සැලසුම් කමිටුව මගින් අනුමැතිය ලබා ගන්නා ලදී

පසුබිම් අධ්‍යනය	ප්‍රාථමික දත්ත ලබා ගැනීම- චන්ද්‍රිකා ඡායාරූප ලබා ගැනීම, අන්තර්ජාලය, ක්ෂේත්‍ර නිරීක්ෂණ ද්වීතියක දත්ත ලබා ගැනීම- සම්පත් පැතිකඩ, ජාතික භෞතික සැලැස්ම
විෂය පථය	Excel/ Arc GIS ආදී මෘදුකාංග යොදා ගනිමින් සැලසුම් බල ප්‍රදේශයේ පවත්නා තත්වය විශ්ලේෂණය කිරීම
ගැටළු හා විභවතාවයන් හඳුනා ගැනීම	පාර්ශවකරුවන් සමග පැවැත්වූ සාකච්ජා මගින් හඳුනා ගත් ගැටළු හා විභවතාවයන් විශ්ලේෂණය කිරීම
දැක්ම හා අරමුණු	ඉහත දී හඳුනා ගත් ගැටළු හා විභවතාවයන්හි ප්‍රමුඛතාවය මත පදනම්ව ඉදිරි දැක්ම හා අරමුණු සකස් කිරීම
විස්තරාත්මක විශ්ලේෂණය	නේවාසික ජනගහන පුරෝකථනය,සංසරණ ජනගහන පුරෝකථනය ,පාරිසරික සංවේදිතා විශ්ලේෂණය,අවකාශීය සම්බන්ධතා විශ්ලේෂණය, සංවර්ධන පීඩනය,මංසන්ධි විශ්ලේෂණය ආදිය පදනම් කර ගනිමින් තොරතුරු විශ්ලේෂණය කිරීම
සැලසුම් සහ උපාය මාර්ග	සවර්ධන සැලැස්මෙහි දැක්ම හා අරමුණු සාක්ෂාත් කර ගැනීම සඳහා මහරගම නගර සහා බල ප්‍රදේශය සඳහා වන සංකල්පිත සැලැස්ම තුලින් 2031 භූමි පරිහරණ රටාව සැලසුම් කිරීම හා ඊට අදාල වූ අපරව්‍යුහ පහසුකම් සංවර්ධනය, ආර්ථික සංවර්ධනය හා තිරසාර පරිසර සංවර්ධනය උදෙසා වූ උපායමාර්ග සැලසුම් වලට අමතරව ව්‍යාපෘති ක්‍රියාත්මක කිරීමේ උපායමාර්ග සැලසුම් පිළියෙල කිරීම
සැලසුම් නියමතා	සැලසුම් ප්‍රදේශය සඳහා සකස් කරන ලද සංකල්පමය සැලැස්මට අනුව කලාපීකරණ සිතියමක් සකස් කිරීම හා එය බලාත්මක කිරීමට අවශ්‍ය නියමත සකස් කිරීම
අදහස් ලබා ගැනීම	මහජන අදහස් විමසීම සඳහා පාර්ශවකරුවන් සම්බන්ධ කර ගනිමින් සංවර්ධන සැලැස්ම පිලිබඳව පොදු එකගතාවයකට පැමිණීම සහ අදාල සංශෝදනයන් නිවැරදි කිරීම
අවසන් සැලසුම් වාර්ථාව සකස් කිරීම	දල සැලැස්ම අනුමැතිය සලකා බැලීම සඳහා ප්‍රධාන සැලසුම් කමිටුව වෙත ඉදිරිපත් කිරීම
අනුමැතිය හා ප්‍රකාශයට පත් කිරීම	නෛතික රාමුවට අනුකූලව සංවර්ධන සැලැස්ම ප්‍රකාශයට පත් කිරීම

1.4.1 පසුබිම අධ්‍යයනය

මේ යටතේ සංවර්ධන සැලසුම සඳහා අවශ්‍ය ප්‍රාථමික හා ද්විතියික දත්ත එක් රැස් කිරීම සිදු කරන ලදී. මහරගම නගරය හා බැඳුණු ඓතිහාසික තොරතුරු, ජන සංයුතිය, ආර්ථික හා පරිසර සාධක, පූර්ව සැලසුම් මැදිහත්වීම් මෙන්ම ප්‍රදේශයේ සියලු ආයතනයන් මගින් ද තොරතුරු සහ දත්ත ලබා ගන්නා ලදී. ඩ්‍රෝන තාක්ෂණික ක්‍රමවේදය, ඡායාරූප මගින් සහ ක්ෂේත්‍ර අධ්‍යනයන් මේ සඳහා යොදා ගන්නා ලදී. එමෙන්ම, මහජනතාව හා සක්‍රිය ක්‍රියාකාරිකයන් හෙවත් ආයතන නිලධාරීන්ගේ සහයෝගය මත,

- දත්ත රැස්කිරීම හා විශ්ලේෂණය
- ක්ෂේත්‍ර සමීක්ෂණය
- ලේඛන විමර්ශනය
- ද්විතියික දත්ත රැස්කිරීම
- ඉඩම් භාවිත යාවත් කාලීන කිරීම
- පදනම් සිතියම් සැකසීම හා දත්ත පදනම

තුලින් මහරගම නගරයේ ඓතිහාසික විකාශය, සැලසුම් ප්‍රයත්න, ජන විකාශ විද්‍යාව ,නිවාස, පාරිසරික,භූ ගෝලීය ,ආපදා තත්ත්ව, නගරය තුල පවතින ඉඩම් භාවිතයන් හා එකී ඉඩම් වල වටිනාකම් ආර්ථික නියමයන්, අපරව්‍යුහ පහසුකම් ආදී අත්‍යාවශ්‍ය දත්ත හා තොරතුරු ලබා ගැනීම සිදු කර ඇත.

1.4.2 විෂය පථය

නගරයේ විකාශනය, භූ ගෝලීය පසුබිම, ජනගහනය, හා අපේක්ෂිත සමස්ත අවකාශීය සංවර්ධනය නියාමනය සහ කළමනාකරණය කල හැකි පරිදි පරිසර කළමනාකරණය, ආර්ථික, යටිතල පහසුකම්, ජනාවාස සහ සමාජයීය සංවර්ධනය යන විවිධ ක්ෂේත්‍ර වලට අවධානය යොමුකරමින් සංවර්ධන සැලැස්ම පිළියෙළ කර ඇත.

1.4.3 ගැටළු හා විභවතාවයන් හඳුනා ගැනීම

මහරගම නගර සහා බල ප්‍රදේශය තුල පසුබිම අධ්‍යයනය කිරීම හරහා ප්‍රදේශයේ වර්තමාන තත්ත්වය සම්බන්ධව ලබා ගන්නා අවබෝධය තුලින් සංවර්ධන සැලැස්මක් සැකසීමේ අවශ්‍යතාවය හඳුනා ගැනීම සිදු කරන ලදි. විවිධ අංශයන්හි නියුතු පාර්ශවකරුවන් සම්බන්ධ කර ගනිමින් විවිධ වැඩමුළු, සාකච්ඡා හරහා ලබා ගන්නා ලද අදහස් හා යෝජනා සමග දත්ත විශ්ලේෂණය කිරීම තුලින් ගැටළු හා විභවතා හඳුනා ගැනීම සිදු කර ඇත.

1.4.4 දැක්ම හා අරමුණු

ප්‍රදේශයේ ගැටළු, විභවතා හා සංවර්ධන ප්‍රවණතා අනුව, ආර්ථික, භෞතික, පාරිසරික හා සමාජයීය යන අංශයන් ඒකාබද්ධව නාගරික සංවර්ධන කටයුතු සම්පූර්ණ කර ගැනීම සඳහා දැක්ම, අරමුණු හා පරමාර්ථයන් ගොඩ නැංවීම මෙහිදී සිදු කර ඇත. ඒ අනුව, බල ප්‍රදේශය තුල ක්‍රියාත්මක කිරීමට අපේක්ෂිත දැක්ම සවිස්තරාත්මක ශක්තීන්, දුර්වලතා, අවස්ථා හා තර්ජන විග්‍රහයෙන් (SWOT Analysis) මතු කරගත් කරුණු මත පදනම්ව පරමාර්ථයන් සකස් කර ඇත.

1.4.5 විස්තරාත්මක විශ්ලේෂණය

ශදුඅත (SWOT) විශ්ලේෂණය මගින් සංවර්ධන සැලැස්මෙහි දැක්ම හා අරමුණු පදනම් කර ගනිමින් සවිස්තරාත්මක ලෙස දත්ත විශ්ලේෂණය කිරීම සිදු කරනු ලැබ ඇත.

1.4.6 සැලසුම් සහ උපායමාර්ග

සංවර්ධන සැලැස්මෙහි දැක්ම හා අරමුණු සාක්ෂාත් කර ගැනීම සඳහා මහරගම නගර සභා බල ප්‍රදේශය සඳහා වන සංකල්පිත සැලැස්ම තුලින් 2031 භූමි පරිහරණ රටාව සැලසුම් කිරීම හා ඊට අදාල වූ අපරව්‍යුහ පහසුකම් සංවර්ධනය, ආර්ථික සංවර්ධනය හා තිරසාර පරිසර සංවර්ධනය උදෙසා වූ උපායමාර්ග සැලසුම් වලට අමතරව ව්‍යාපෘති ක්‍රියාත්මක කිරීමේ උපායමාර්ග සැලසුම් පිළියෙල කිරීම සිදු කරන ලදී.

1.4.7 සැලසුම් නියමතා/ රෙගුලාසි

සැලසුම් හා සංවර්ධන නියමතා/ රෙගුලාසි සකස් කිරීම, ඉඩම් සංවර්ධනය සහ පරිහරණය සම්බන්ධ නීති රීති, පාරිසරික සංවේදී ප්‍රදේශ සංරක්ෂණය හා සංවර්ධනය කිරීමට අවශ්‍ය නීති රීති මෙන්ම සංවර්ධන ඉලක්ක කරා ලඟා වීමේ දී පවත්නා ගැටලුකාරී තත්ත්ව මඟ හරවා ගැනීම සඳහා නියමතා/ රෙගුලාසි සකස් කිරීම සිදු කර ඇත.

1.4.8. අදහස් ලබා ගැනීම

විවිධ වැඩසටහන් පැවැත්වීම මඟින් සංවර්ධන සැලැස්ම සඳහා අදාළ පාර්ශවකරුවන්ගේ අදහස්, යෝජනා, විරෝධතා හා සංශෝධන ලබා ගැනීමට කටයුතු කරනු ලැබූ අතර එහිදී මහජන දැනුවත් කිරීම උදෙසා සැලැස්ම දින 60 ක කාල සීමාවක් මහරගම නගර සභාව තුළ තබන ලදී. අනතුරුව නාගරික සංවර්ධන අධිකාරියේ වෘත්තීයවේදීන් වෙත සංවර්ධන සැලැස්ම ඉදිරිපත් කිරීමටත් එමගින් අධිකාරියේ නිලධාරීන්ගේ අවසන් අදහස් හා යෝජනා ලබා ගැනීමත් සිදු කරන ලදී.

1.4.9 අවසන් සැලසුම් වාර්තාව සකස් කිරීම

මහරගම නගර සභාවේ අදහස් හා යෝජනාවන් , පාර්ශවකරුවන්හේ අදහස් හා යෝජනාවන් ඇතුළත්ව පිළියෙල කරන ලද සංවර්ධන සැලැස්ම ප්‍රධාන සැලසුම් කමිටුව වෙත ඉදිරිපත් කිරීම හා සංවර්ධන සැලසුම් අංශය වෙත භාර දීමත් ප්‍රධාන සැලසුම් කමිටුවේ අදහස් හා යෝජනා ද සැලකිල්ලට ගෙන අවසන් සංවර්ධන සැලැස්ම සකස් කිරීමත් සිදුකොට ඇත.

1.4.10 අනුමැතිය හා ප්‍රකාශයට පත් කිරීම

ප්‍රධාන ක්‍රියාවලි කිහිපයක් යටතේ සිදු කර ඇත. ඒ අනුව,

- ✓ ප්‍රධාන සැලසුම් කමිටුවේ අනුමැතිය ලබා ගැනීම
- ✓ සැලැස්ම ත්‍රෛයි භාෂා වලට පරිවර්තනය කිරීම
- ✓ කළමනාකරණ මණ්ඩල අනුමැතිය ලබා ගැනීම
- ✓ විෂය භාර අමාත්‍යවරයාගේ අනුමැතිය ලබා ගැනීම
- ✓ ගැසට් පත්‍රය මඟින් ප්‍රකාශයට පත් කිරීම
- ✓ පුවත්පත් මඟින් මහජනතාව දැනුවත් කිරීම

02

වන පරිච්ඡේදය

මූලික අධ්‍යයනය

පරිච්ඡේදය 02
මූලික අධ්‍යයනය

2.1 අධ්‍යයන ප්‍රදේශය

කොළඹ දිස්ත්‍රික්කයෙහි සීග්‍රයෙන් සංවර්ධනය වෙමින් පවතින ප්‍රදේශයක් ලෙස හඳුනාගත හැකි මහරගම නගර සභා බල ප්‍රදේශය ප්‍රධාන වශයෙන් හයිලෙවල් මාර්ගය සම්බන්ධ කරගනිමින් වර්ග කිලෝමීටර් 39.4 පමණ වපසරියක් තුල ග්‍රාම නිලධාරී වසම් 41 කින් සමන්විත ප්‍රදේශයක් ලෙස සඳහන් කල හැක. මෙම ප්‍රදේශය උතුරින් හා ඊසාන දෙසින් කඩුවෙල ප්‍රාදේශීය ලේකම් කොට්ඨාශයෙන්ද, නැගෙනහිරින් හා ගිනිකොණින් හෝමාගම ප්‍රාදේශීය ලේකම් කොට්ඨාශයෙන්ද, දකුණින් හා නිරිත දිගින් කැස්බෑව ප්‍රාදේශීය ලේකම් කොට්ඨාශයෙන්ද, බටහිරින් (සුළු ප්‍රමාණයක්) දෙහිවල ප්‍රාදේශීය ලේකම් කොට්ඨාශයෙන්ද, බටහිරින් හා වයඹින් ශ්‍රී ජයවර්ධනපුර ප්‍රාදේශීය ලේකම් කොට්ඨාශයෙන්ද මායිම් වී ඇත.(සිතියම් අංක 2.1)

2019 වර්ෂය වන විට මුළු ජනගහනය 212,014 ක ප්‍රමාණයක් වන අතර ජන ඝනත්වය වර්ග කිලෝමීටරයට පුද්ගලයන් 5381ක් වේ. ප්‍රදේශයේ වාර්ෂික වර්ෂාපතනය මිලිමීටර් 2500-3000ක් පමණ වන අතර මනාව ව්‍යාප්ත වූ වර්ෂාපතනයක් ලැබේ.නමුත් වර්ෂය තුලදී අධික වර්ෂාපතනයක් මැයි -අගෝස්තු හා ඔක්තෝම්බර් -නොවැම්බර් කාල පරිච්ඡේද අතරතුරදී ලැබේ. ඒකාකාරව පවතින වාර්ෂික උෂ්ණත්වයක්ද මහරගම පවතින අතර සාමාන්‍ය වාර්ෂික උෂ්ණත්වය 27° C කි.

සිතියම 2.1 මහරගම නගර සභා බල ප්‍රදේශයෙහි පිහිටීම

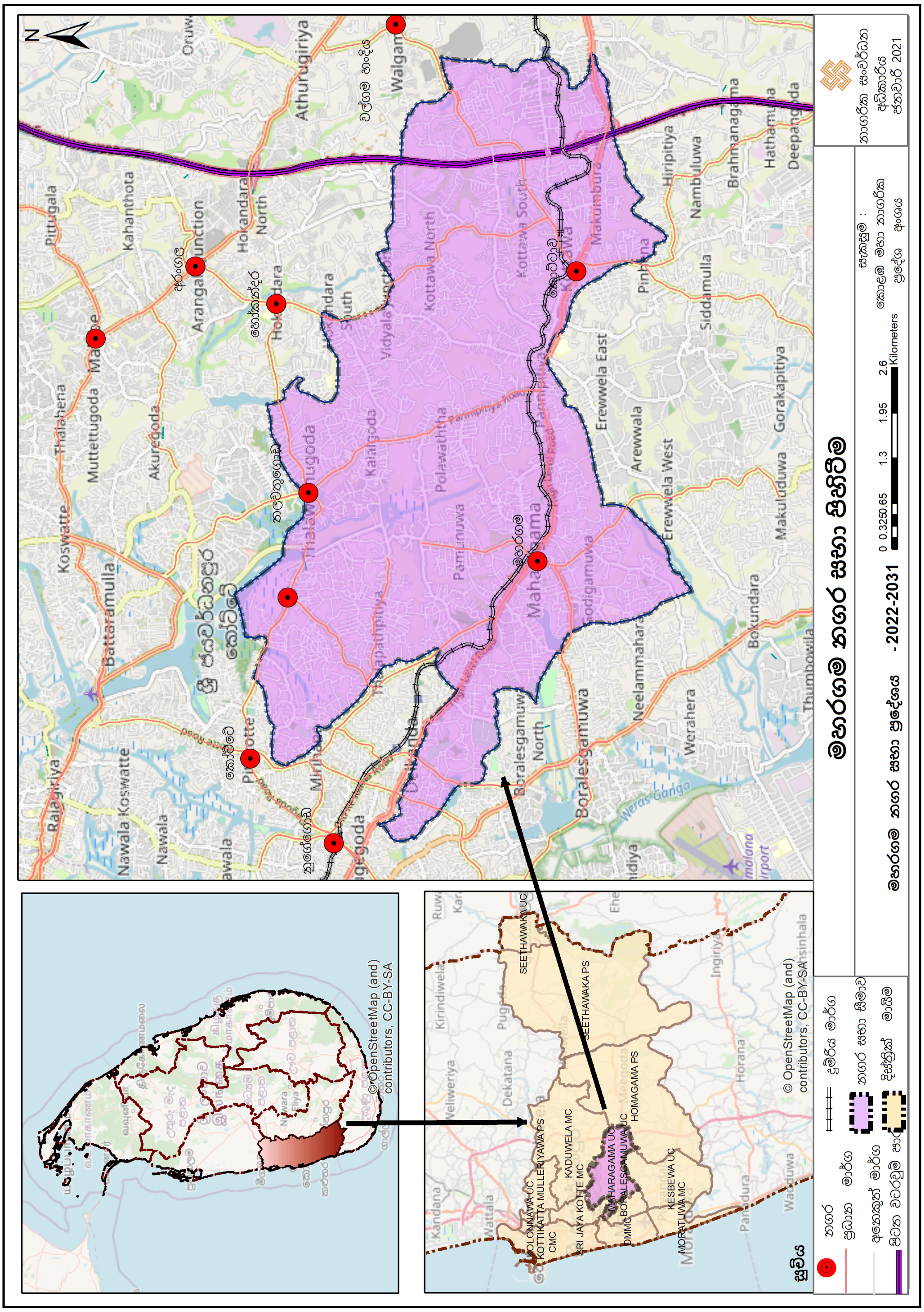

සැකසුම : සැලසුම් කණ්ඩායම,කොළඹ මහා නාගරික ප්‍රදේශ අංශය, නාගරික සංවර්ධන අධිකාරිය., 2021

රූපය 2.1 : සාමාන්‍ය වාර්ෂික උෂ්ණත්වය

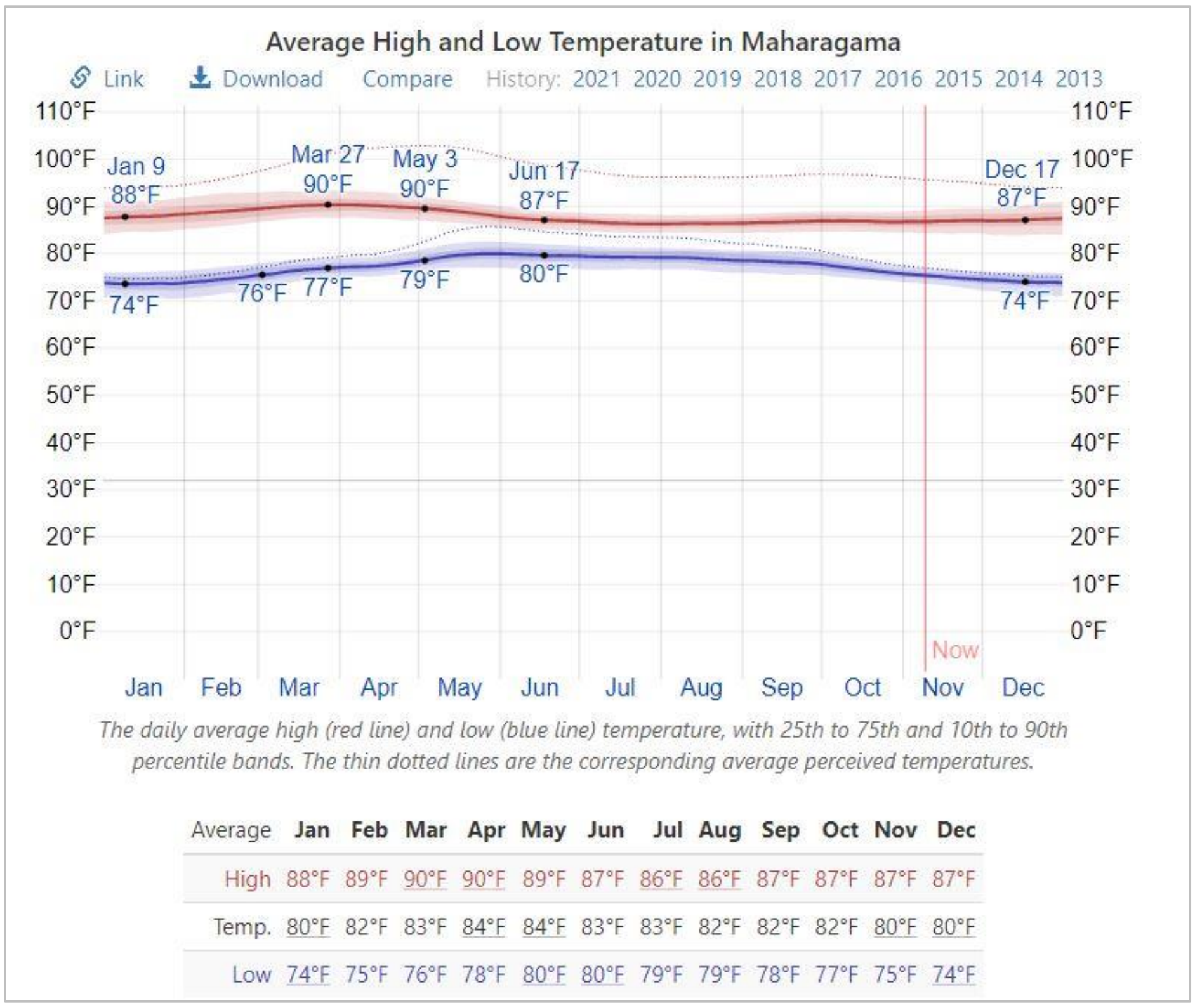

The daily average high (red line) and low (blue line) temperature, with 25th to 75th and 10th to 90th percentile bands. The thin dotted lines are the corresponding average perceived temperatures.

Average	Jan	Feb	Mar	Apr	May	Jun	Jul	Aug	Sep	Oct	Nov	Dec
High	88°F	89°F	90°F	90°F	89°F	87°F	86°F	86°F	87°F	87°F	87°F	87°F
Temp.	80°F	82°F	83°F	84°F	84°F	83°F	83°F	82°F	82°F	82°F	80°F	80°F
Low	74°F	75°F	76°F	78°F	80°F	80°F	79°F	79°F	78°F	77°F	75°F	74°F

මූලාශ්‍රය :https://weatherspark.com/, 2021

රූපය 2.2 සාමාන්‍ය වාර්ෂික වර්ෂාපතනය හා සුළං දිශාව

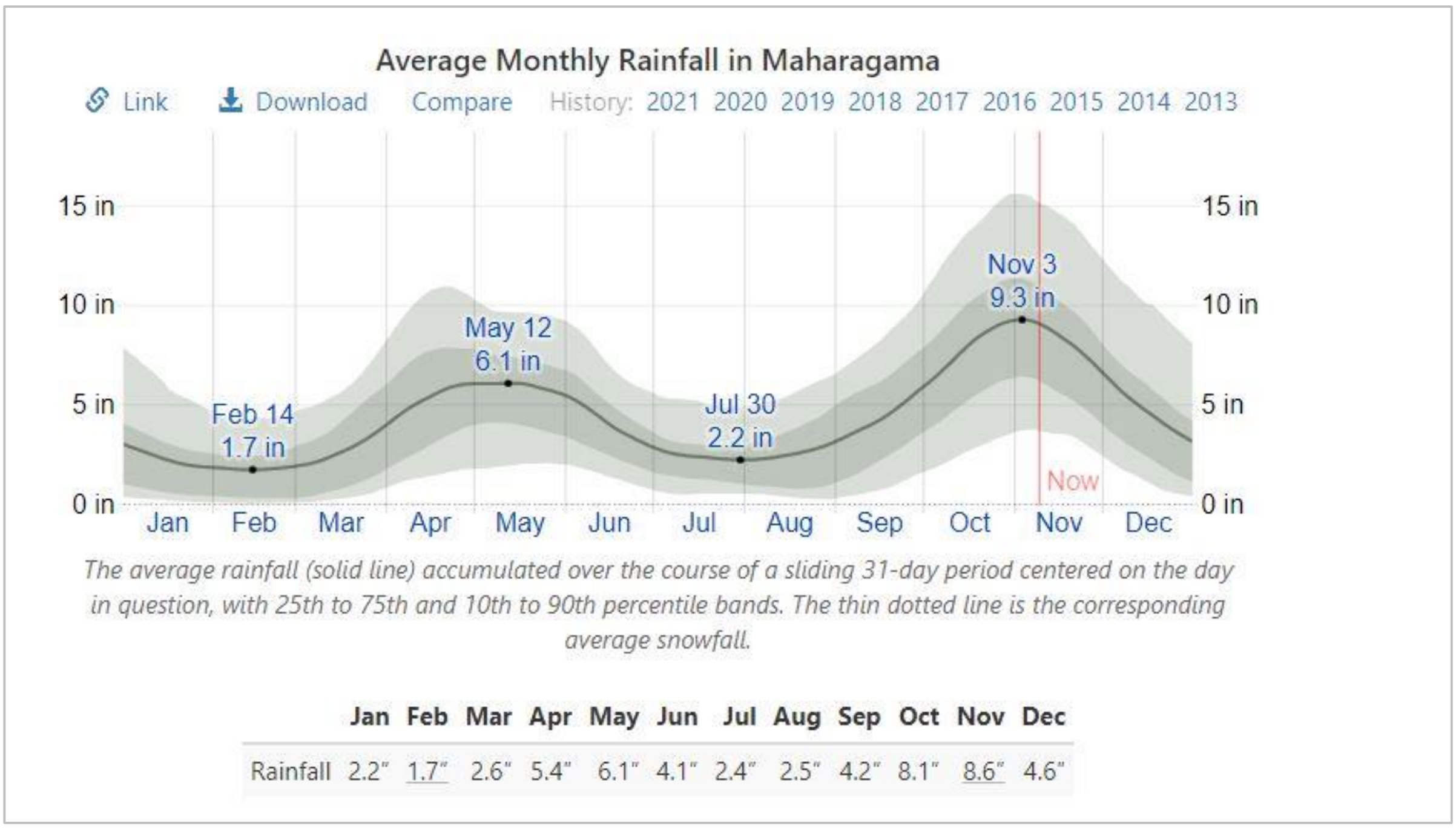

The average rainfall (solid line) accumulated over the course of a sliding 31-day period centered on the day in question, with 25th to 75th and 10th to 90th percentile bands. The thin dotted line is the corresponding average snowfall.

	Jan	Feb	Mar	Apr	May	Jun	Jul	Aug	Sep	Oct	Nov	Dec
Rainfall	2.2"	1.7"	2.6"	5.4"	6.1"	4.1"	2.4"	2.5"	4.2"	8.1"	8.6"	4.6"

මූලාශ්‍රය :https://weatherspark.com/, 2021

රූපය 2.3 සුළං දිශාව

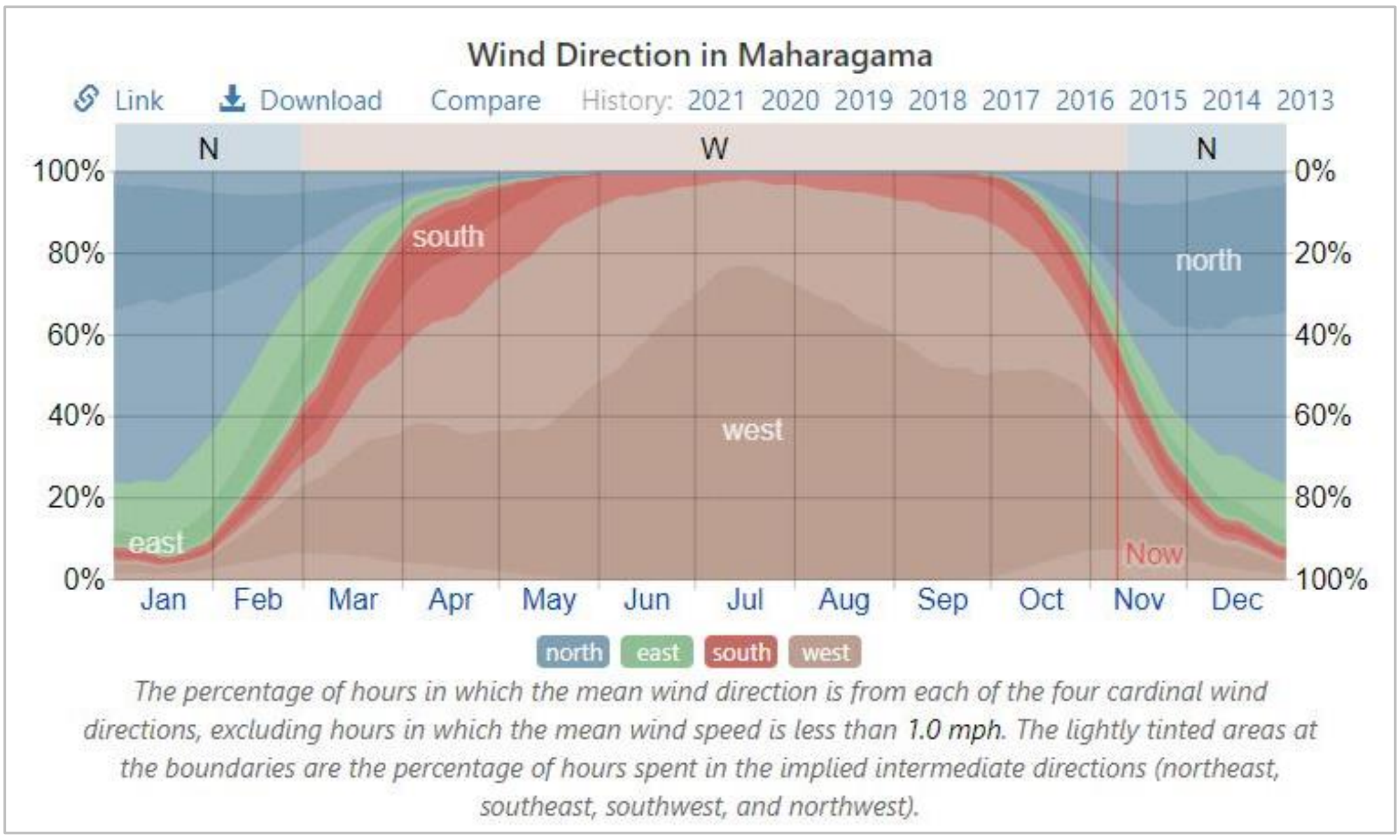

මූලාශ්‍රය :https://weatherspark.com/, 2021

බත්තරමුල්ල පරිපාලන අග නගරයට මායිම්ව පිහිටා ඇති මහරගම නගර සහා බල ප්‍රදේශය රටෙහි වැදගත් ආයතන රාශියකින් සමන්විතය. ඒවායින් කිහිපයක් ලෙස ජාතික අපේක්ෂා රෝහල, ආයුර්වේද පර්යේෂණායතනය , ශ්‍රී ජයවර්ධනපුර රෝහල, ජාතික තරුණ සේවා සභාව, ශ්‍රී ජයවර්ධනපුර විශ්වවිද්‍යාලය, ජාතික අධ්‍යාපන ආයතනය හඳුනා ගත හැක. තවද පමුණුව රෙදිපිළි ආශ්‍රිත වෙළදාම හේතුවෙන් හා රෙදිපිළි ආශ්‍රිත වෙළඳසැල් රාශියක් නගරය පුරා ඉදිව ඇති හෙයින් මෙම ප්‍රදේශය වාණිජ වශයෙන් වඩාත් ආකර්ශනයට ලක්වන නගරයක් බවට පත්ව ඇත. එමෙන්ම නගරයට ආවේනික වූ සංස්කෘතික හා ආර්ථික අනන්‍යතාවයක් සහිතව වර්ධනය වන හෙයින් අනාගතයේදී ප්‍රබල නගරයක් බවට පත්වීමේ හැකියාව මහරගම නගරය සතුව පවතී.

2.2 සැලසුම් හා තත්ත්ව සන්දර්භය

2.2.1 ඓතිහාසික පසුබිම හා විකාශනය

ඉතිහාසයේ කරුණු සඳහන් කරන ආකාරයට මහරගම යනුවෙන් පැරණි නගරයක් නොතිබී ඇති අතර එය ගොඩිගමුව, පන්නිපිටිය හා පමුණුවෙහිම කොටසක් ලෙස පැවත ඇත.මෙම ප්‍රදේශයේ ඇති ඉපැරණි ඉඩම් ඔප්පු කිසිවකත් මහරගම යන්න සඳහන් නොවීම තුලින්ම මේ බව හඳුනාගත හැකිය.

පෘතුගීසි පාලන කාලය තුලදී ද මහරගම නගරයක් ලෙස හඳුනාගෙන නොමැත. එම කාලය තුලදී කෝට්ටේ රාජධානිය හේතුවෙන් කෝට්ටේ බල ප්‍රදේශය නගරයක් ලෙස පැවති බවට සැලකිය හැකිය. (සිතියම අංක 2.2)

සිතියම 2.2 : 1617-1638 පෘතුගීසි යුගය

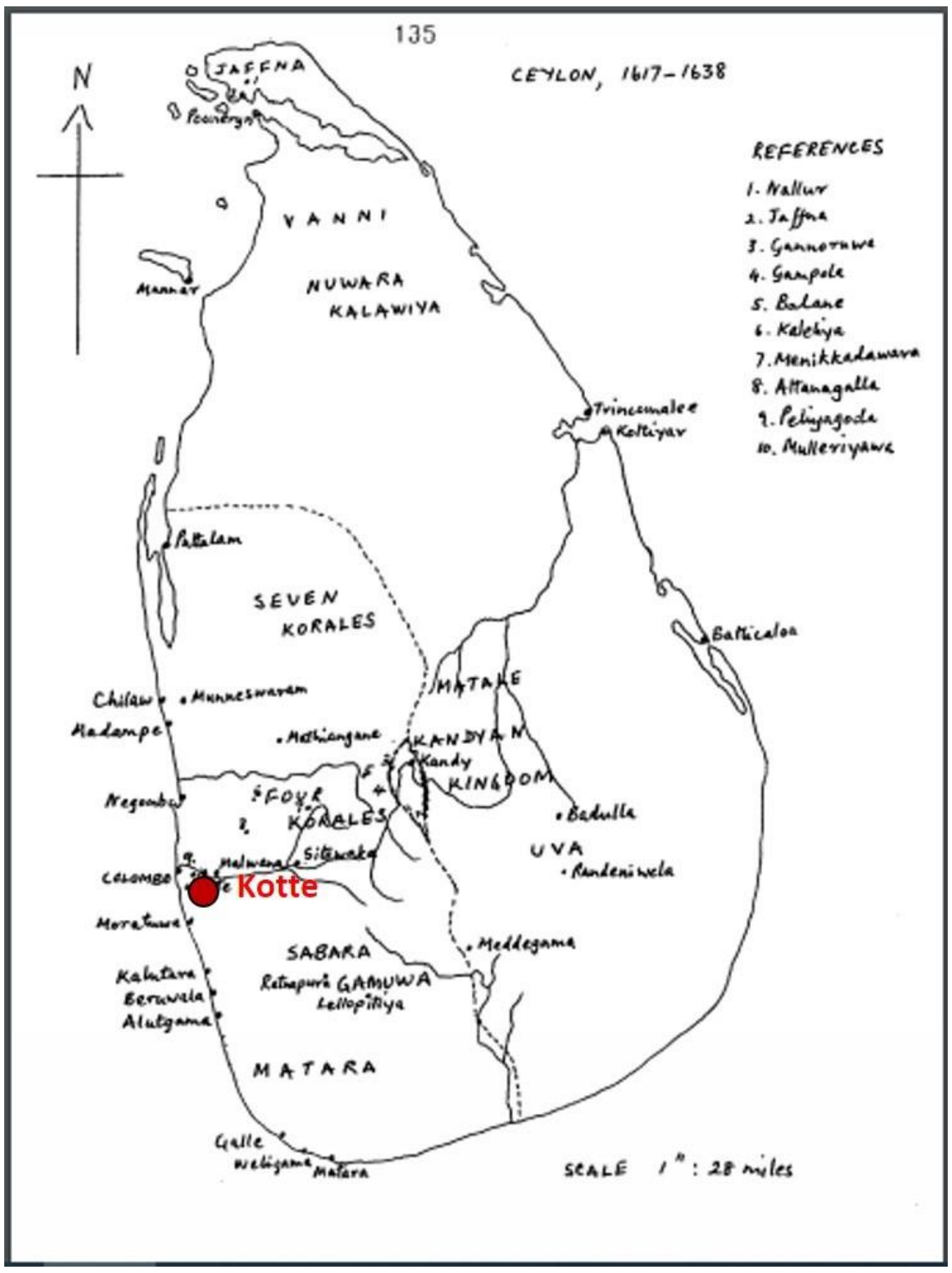

මූලාශ්‍රය : ශ්‍රී ලංකාවේ පෘතුගීසි යුගය, චන්ද්‍ර රිචඩ් ද සිල්වා, 1967

කෝට්ටේ රාජධානියට මායිම්ව පිහිටි මහරගම ප්‍රදේශය තුල පිහිටා ඇති බොරලැස්ගමුව වැව ,ඊයම් පෝරුව ගංගාතිලක විහාරස්ථාන විෂ්ණු දේවාලය, තලවතුගොඩ ගනේලන්ද විහාරස්ථාන විෂ්ණු දේවාලය, දෙපානම ගනේගොඩ පුරාණ දේවාලය ආදී ස්ථාන කෝට්ටේ යුගය හා සම්බන්ධ බවට ජනප්‍රවාදයේ පවතින අතර එම ස්ථානවල පවත්නා සාක්ෂි මගින් එය තහවුරු වේ. එසේම නාවින්න රජමහා විහාරය ,මහරගම ශ්‍රී විපශ්‍යාරාමය , කොට්ටාව ධම්මකිත්තිකාරාම පුරාණ විහාරය ආදී ස්ථාන මහනුවර යුගය හා බැඳි ඓතිහාසික වටිනාකම් පෙන්නුම් කරනු ලැබේ.

රූපය 2.4 : ගනේලන්ද පුරාණ රජමහ විහාරය



මූලාශ්‍රය : අන්තර්ජාලය තුලින්

රූපය 2.5 : මහරගම ශ්‍රී විපශ්‍යාරාමය

මූලාශ්‍රය : අන්තර්ජාලය තුලින්

වර්ෂ 1948 කාලය වන විට මහරගම හඳුන්වා ඇත්තේ හික් ගස් හන්දිය යනුවෙන් බවට ජනප්‍රවාදයෙහි පවතී. මහරගම යන ග්‍රාම නාමය නිර්මාණය වීම සම්බන්ධව සැලකීමේදී මෙම ප්‍රදේශයෙහි අතීතයෙහි හොරු සිටි බවත් ඒ අනුව “මහා හොරු ගම” ලෙස හඳුන්වා එය පසුව මහරගම ලෙස ව්‍යවහාර වී ඇති බවත් සඳහන් වේ. (උපුටා ගැනීම : සම්පත් පැතිකඩ, 2019)

පසුකාලීනව මහරගම අශ්‍රිතව විවිධ ආයතන පිහිටවීමත් සමග මෙම ප්‍රදේශය වඩාත් ප්‍රචලිත වී ඇති බව හඳුනා ගත හැක

සිතියම 2.3 : මහා මාර්ග හා ආයතනයන්හි විකාශනය

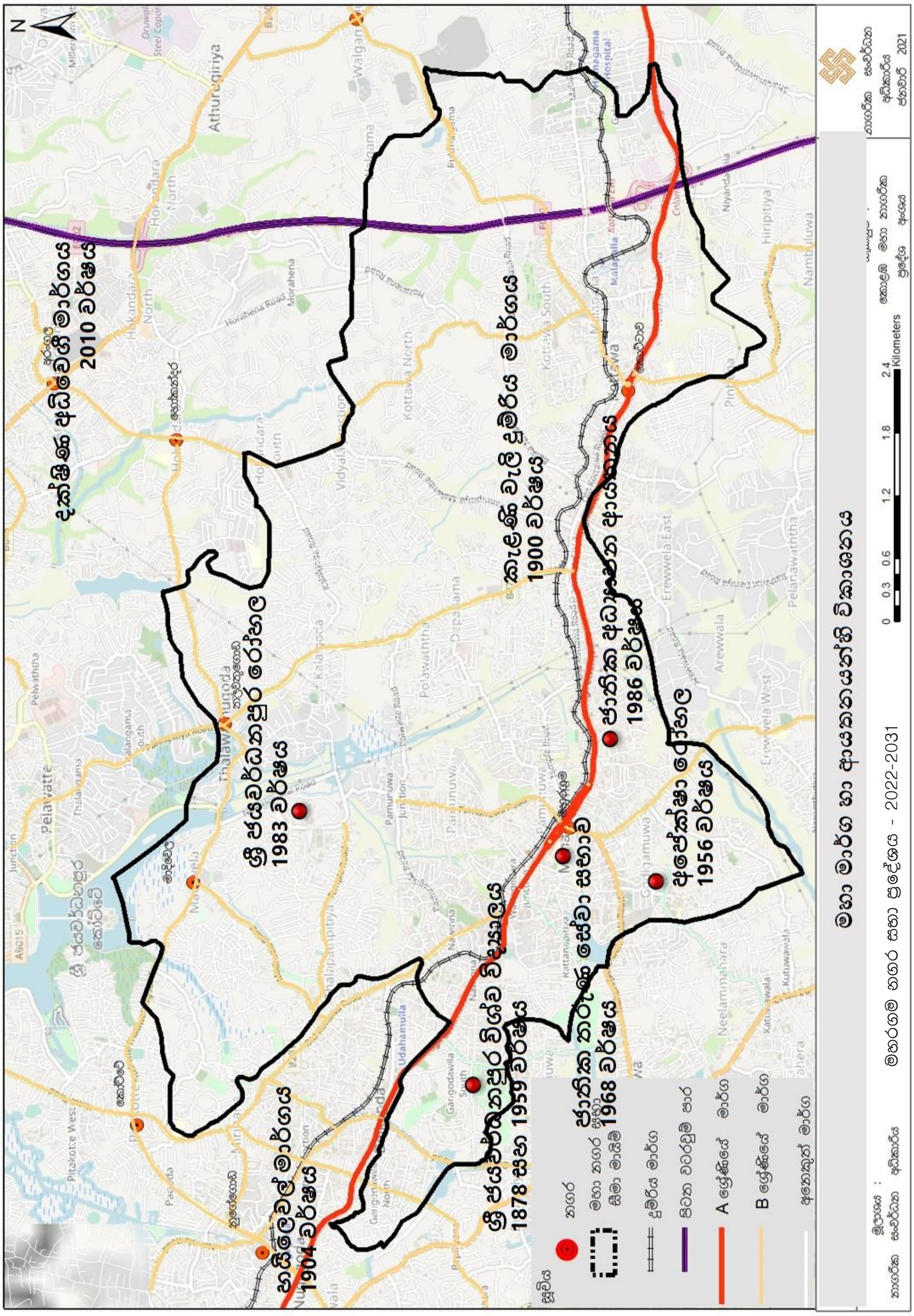

.සැකසුම : සැලසුම් කණ්ඩායම,කොළඹ මහා නාගරික ප්‍රදේශ අංශය, නාගරික සංවර්ධන අධිකාරිය., 2021

2.2.2 පූර්ව සැලසුම් ප්‍රයත්න

2.2.2.1 ශ්‍රී ජයවර්ධපුර කෝට්ටේ සැලැස්ම - 1982

මහරගම බල ප්‍රදේශය සඳහා සකස් කරන ලද සැලසුම් සැලකීමේදී එහි ඉතිහාසය 1982 වර්ෂයෙහි සකස් කරන ලද ශ්‍රී ජයවර්ධපුර කෝට්ටේ සංවර්ධන සැලැස්ම දක්වා දිවයයි. එවකට පිහිටි කෝට්ටේ මහ නගර සභාව,කොලොන්නාව නගර සභාව, කොට්කාවත්ත ප්‍රාදේශීය සභාව, මුල්ලේරියාව ප්‍රාදේශීය සභාව ,කඩුවෙල ගම් සභාව ,අතුරුගිරිය ගම් සභාව,මහරගම නගර සභාව හා දෙහිවල ගල්කිස්ස ගම් සභා ප්‍රදේශයන් ආවරණය වන පරිදි හෙක්ටරයාර 4374කින් යුතු ප්‍රදේශයක් අගනුවර ලෙස ස්ථාපිත කරන ලදී.

සිතියම 2.4: ශ්‍රී ජයවර්ධපුර කෝට්ටේ සැලැස්ම, 1982

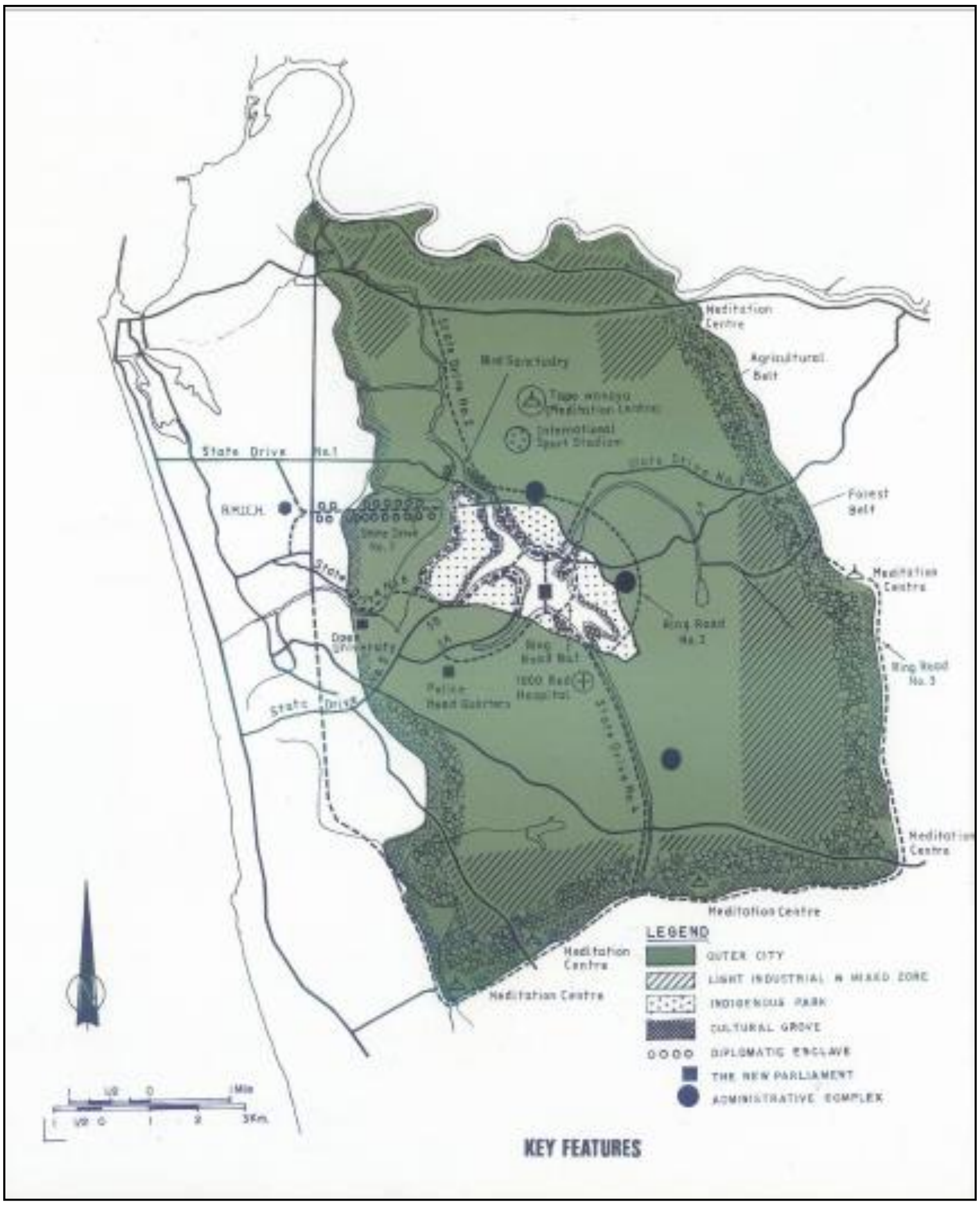

මූලාශ්‍රය : ශ්‍රී ජයවර්ධපුර කෝට්ටේ සංවර්ධන සැලැස්ම,1982

2.2.2.2 කොළඹ මහා නාගරික කලාපීය ව්‍යුහාත්මක සැලැස්ම (CMRSP)

1996 වර්ෂයෙහි සකස් කරන ලද කොළඹ මහා නාගරික කලාපීය ව්‍යුහාත්මක සැලැස්ම (CMRSP) පරිදි නාගරික ධුරාවලියක් හඳුන්වා දී ඇති අතර එය කොළඹ - විසල් කෝට්ටේ (හර ප්‍රදේශය) සඳහා සවිස්තර සැලැස්මක් සහිතව ඉදිරිපත් කර ඇත .මෙහි හර ප්‍රදේශය තුලට මහරගම බල ප්‍රදේශයද ඇතුලත් වන අන්දමින් සැලැස්ම සකස් කර ඇත.මෙම සැලැස්ම මගින් පරිපාලන ආයතන ප්‍රසාරණය,කාර්යක්ෂම ප්‍රවාහන පද්ධතියක් හා මනා සන්නිවේදන පද්ධතියක් ස්ථාපිත කිරීමට යෝජිත විය.

වර්තමානය වන විට ආයතන 99 ක් වැනි ප්‍රමාණයක් පවතින අග නගරය ආශ්‍රිත ප්‍රදේශය තුල තවදුරටත් ආයතන ප්‍රතිස්ථාපනය කිරීමට යෝජිත බැවින් ඒ සදහා අවශ්‍ය වන පාරිසරික,සමාජීය, හා භෞතික කළමනාකරණයන් සිදු කිරීමටත් අවශ්‍ය සේවා පහසුකම් සැපයීමටත් මහරගම ප්‍රදේශය සංවර්ධනය කිරීමේ අවශ්‍යතාව මෙම සැලැස්ම මගින් හඳුනා ගන්නා ලදී. ඒ අනුව මෙම සැලැස්ම ශ්‍රී ජයවර්ධපුර කෝට්ටේ සැලැස්මට වඩා පුළුල් ප්‍රදේශයක් සංවර්ධනය කිරීමට බලපෑමක් ඇති කර ඇති බව පෙනී යයි.

සිතියම 2.5 : මහා කොළඹ නාගරික පුරවර ව්‍යුහ සැලැස්ම

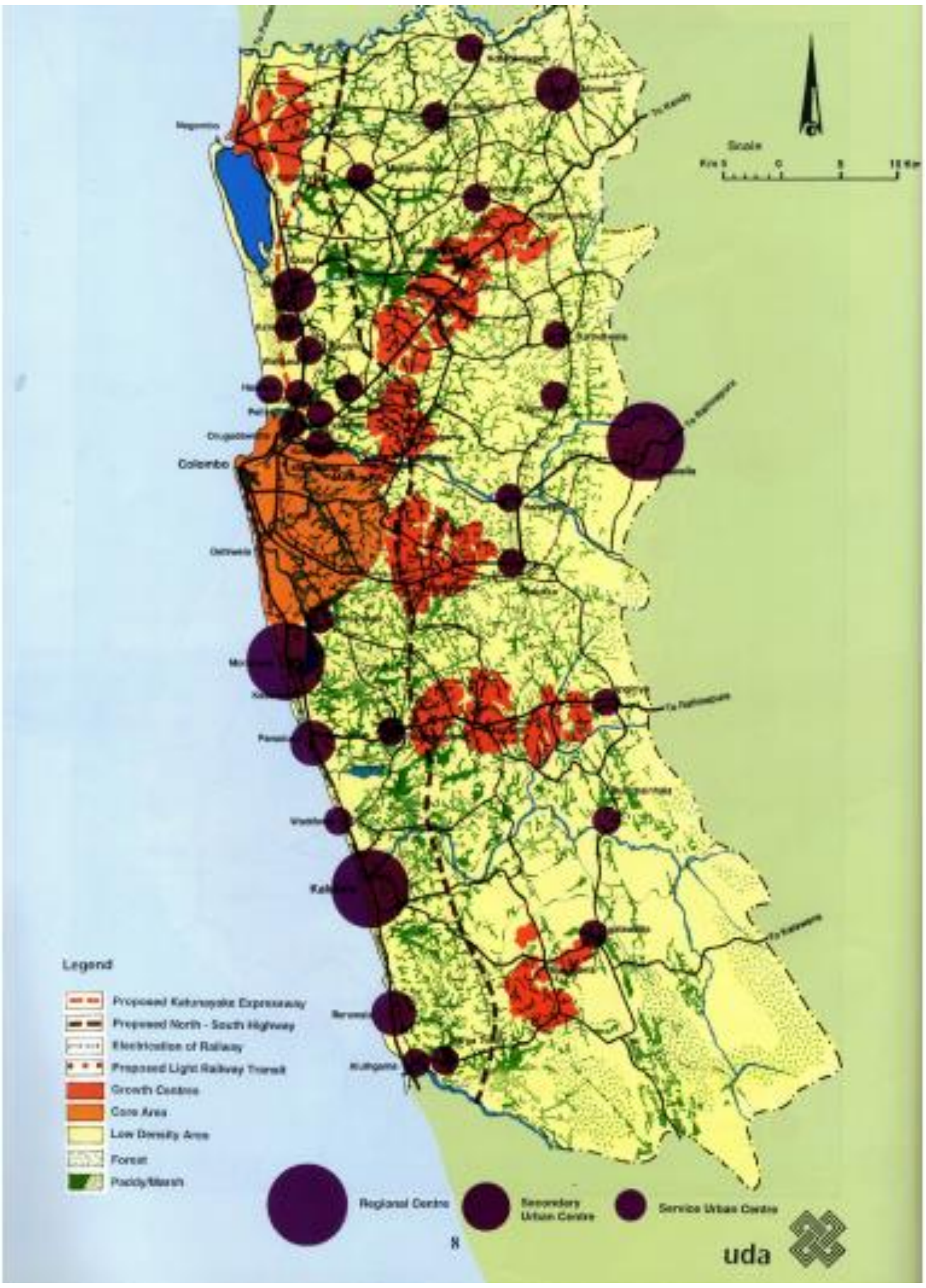

මුලාශ්‍රය : මහ කොළඹ නාගරික පුරවර ව්‍යුහ සැලැස්ම, 1998

2.2.2.3 කොළඹ නගර සංවර්ධන සැලැස්ම

අනතුරුව 1999 වර්ෂයෙහි සකස් කරන ලද කොළඹ නගර සංවර්ධන සැලැස්ම යටතේ කොළඹ නගරය දකුණු ආසියානු කලාපයේ මූල්‍ය හා වාණිජ නගරය ලෙස සංවර්ධනය කිරීම අරමුණු කරන ලද අතර තදාසන්න නගර වන මහරගම,බත්තරමුල්ල , පැලවත්ත,මුල්ලේරියාව වැනි ප්‍රදේශයන්හි පරිපාලනමය හා ඊට අනුබද්ධිත ආයතන පිහිටවීමට සැලසුම් කරන ලදී.

සිතියම 2.6 කොළඹ නගර සංවර්ධන සැලැස්ම,1999

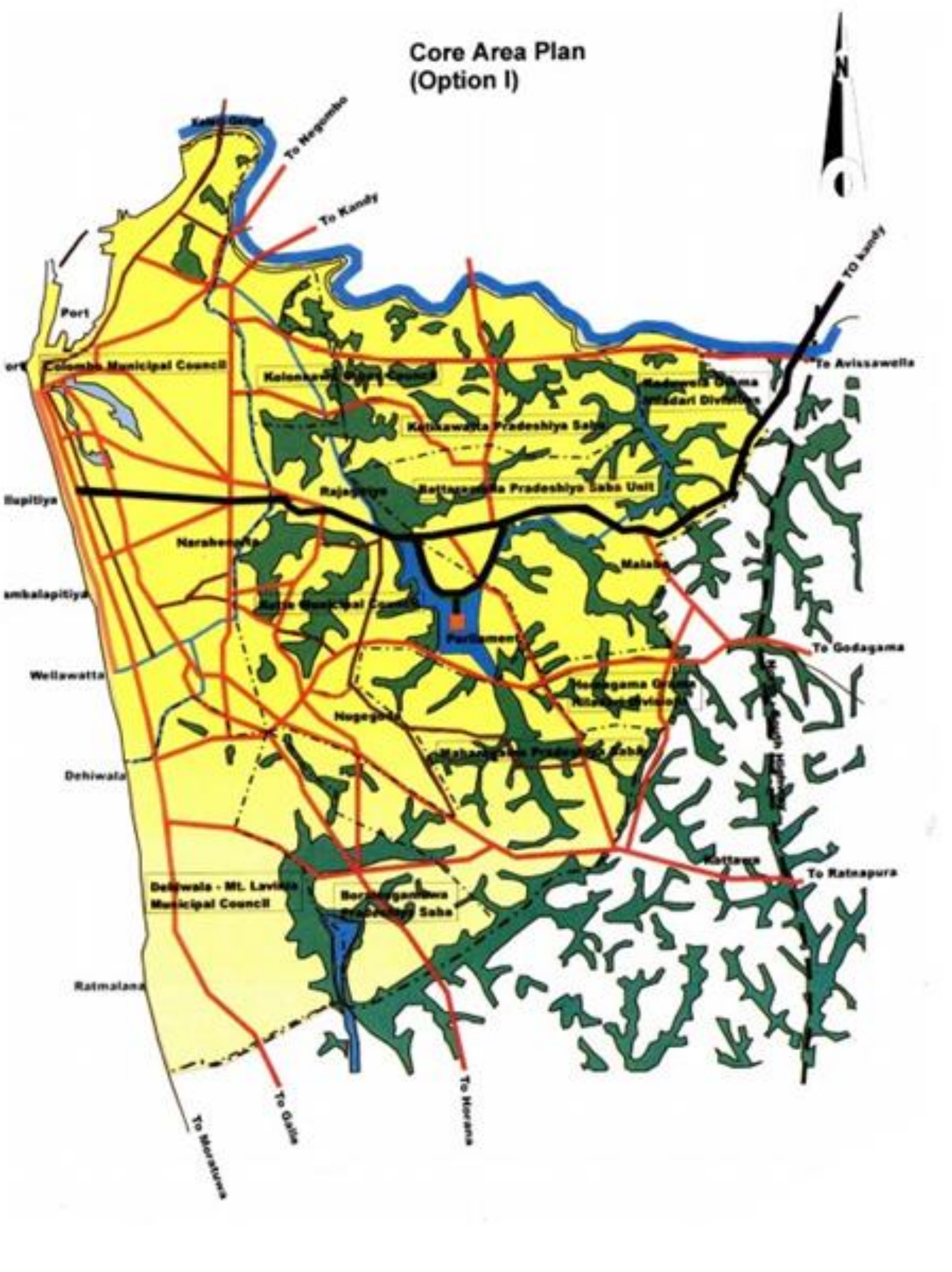

මූලාශ්‍රය : හර ප්‍රදේශ සැලැස්ම 1999

2.2.2.4 බස්නාහිර පළාත් මහානගර පුරවර සැලැස්ම (CESMA)

2004 වර්ෂයෙහි පිලියෙල කරන ලද බස්නාහිර පළාත් මහානගර පුරවර සැලැස්ම මගින් බස්නාහිර පළාත හා කොළඹ නගරය අන්තර්ජාතික වශයෙන් ආකර්ශනිය නගරයක් බවට පත් කිරීමටත් නව සංවර්ධන අවස්ථාවන් , විනෝදාස්වාදය සපයන ප්‍රදේශයන්, සාප්පු සංකීර්ණයන් සහිත ප්‍රදේශවලින් සමන්විත ව්‍යාපාරික ප්‍රදේශයක් ලෙස සංවර්ධනය කිරීමට සැලසුම් කොට තිබුණි.

මෙම සැලැස්මෙහි දැක්ම වුයේ “අපේක්ෂාවේ ක්ෂේම භූමිය ,උරුමය,විනෝදය හා ඉසුරුමත් ජීවන රටාව” යන්නයි. මෙමගින් සංවර්ධනය විමධ්‍යගත කිරීමේ අරමුණ සහිතව කොළඹ, හර ප්‍රදේශය ලෙස තව දුරටත් පවත්වාගනිමින් සංවර්ධනය උතුරු, නැගෙනහිර හා දකුණු දිශාවන්ට යොමු කිරීමට සැලසුම් සකස් කරන ලදී.එසේම විවිධ කලාප වෙන් කරමින් හරිත ජාලයක් සහිතව “හරිත ඇඟිලි සංකල්පය” මත පදනම්ව උද්‍යාන නගරයක් ලෙස සංවර්ධනය කිරීමත් ජනතාව ඔවුන්ගේ රැකියා ආශ්‍රිත ප්‍රදේශයන්හි ජීවත් වීම සඳහා “රැකියා ස්ථානය ජීවනය (A Live –Work-Plan) යන සංකල්පය මත ජන ජීවිතයේ ගුණාත්මක භාවය සංවර්ධනය කිරීමත් මෙම සැලසුමෙහි අරමුණ විය.

සිතියම 2.7 : බස්නාහිර පළාත් මහානගර පුරවර සැලැස්ම, 2004

මූලාශ්‍රය : මෙගාපොලිස් සැලැස්ම ,2004

2.2.2.5 මහරගම සංවර්ධන සැලැස්ම 2008-2020

සිතියම 2.8: කලාප සැලැස්ම මහරගම නගර සභා ප්‍රදේශය 2008-2020

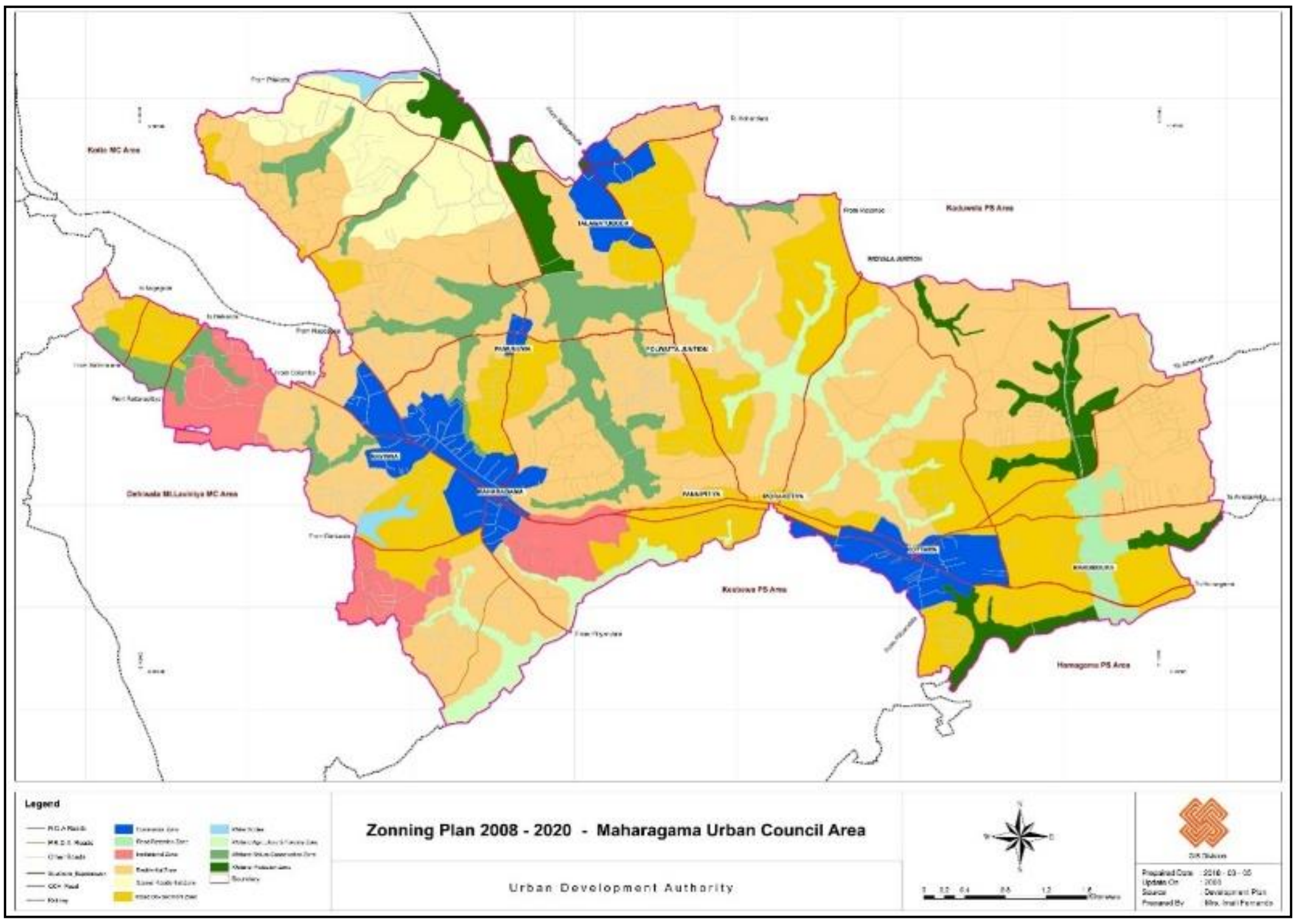

මූලාශ්‍රය : මහරගම සංවර්ධන සැලැස්ම 2008-2020, නාගරික සංවර්ධන අධිකාරිය

අර්ධ නාගරික සංවර්ධන ලක්‍ෂණයන් වර්ධනය වෙමින් පවතින මහරගම නගර සභා බල ප්‍රදේශය සඳහා 2008-2020 කාලය සදහා මහරගම සංවර්ධන සැලැස්ම පිළියෙළ කරන ලදී. නේවාසික සංවර්ධනය මුල් කරගනිමින් හා මහරගම,කොට්ටාව,හා තලවතුගොඩ නගර ආශ්‍රිතව වාණිජ සංවර්ධනය පදනම් කරගනිමින් සංවර්ධනය කිරීමට මෙම සැලැස්ම තුළින් අවකාශය සලසා ඇත. ප්‍රදේශයේ ගොඩනැගිලි හා සංවර්ධන කටයුතු බලාත්මක කරනු ලබන්නේ මෙම සැලැස්ම මගිනි.

2.2.2.6 බස්නාහිර පළාත් මහනගර සැලැස්ම

2016 වර්ෂයේ සකස් කරන ලද බස්නාහිර පළාත් මහනගර සැලැස්ම යටතේ ශ්‍රී ලංකාව ඉහළ අදායම් සහිත සංවර්ධිත රටක් බවට පත් කර ගැනීමේ අරමුණින් “ආර්ථික වර්ධනය හා සෞභාග්‍ය” ,”සමාජ සමානත්වය”, ”ප්‍රවේශය හා ආරක්ෂාව”, “පාරිසරික තිරසාර භාවය හා පුද්ගල සන්තුෂ්ටිය” යන ප්‍රධාන දර්ශනයන් හතර ඔස්සේ යමින් මෙම සැලැස්ම සකස් කර ඇත.

තවද ,මෙම සැලැස්ම මගින් මහරගම අතරමැදි සංවර්ධන කලාපය තුල පිහිටි නගරය ලෙස හඳුන්වා දී ඇත.

මේ අනුව විවිධ කාලයන් තුලදී මෙම සැලසුම් ක්‍රියාත්මක කිරීම තුලින් භෞතික, ආර්ථික, සමාජීය හා පාරිසරික වශයෙන් මහරගම ප්‍රදේශයෙහි සංවර්ධනය සඳහා බලපෑමක් ඇති කරන ලදී.

සිතියම 2.9: බස්නාහිර පළාත් මහනගර සැලැස්ම, 2016

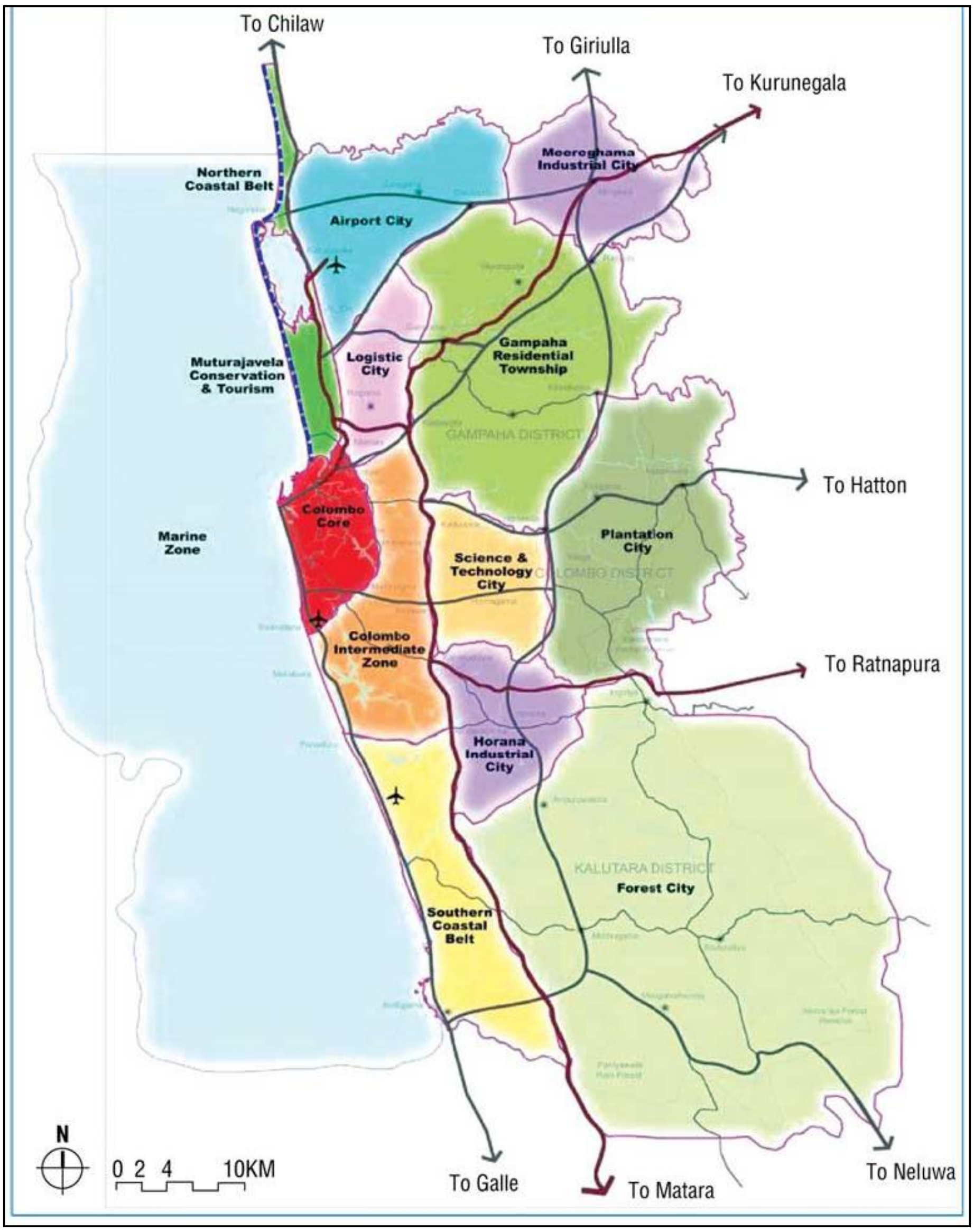

මූලාශ්‍රය : බස්නාහිර පළාත් මහනගර සැලැස්ම, 2016

2.2.3. මහරගම සංවර්ධන සැලැස්ම 2022 – 2031 සඳහා අදාළ වන ජාතික ප්‍රතිපත්ති

වර්තමාන රජයේ රට හදන සෞභාග්‍යයේ දැක්ම ප්‍රතිපත්ති ප්‍රකාශනයට අනුව එහි එන දස වැදෑරුම් ප්‍රතිපත්තින්හි සිවුවන ප්‍රතිපත්තියෙහි ඵලදායී පුරවැසියෙක් සහ සතුටින් ජීවත්වන සමාජයක් යටතේ ඉදිරිපත්කර ඇති නිරෝගිකමට මුල්තැන සහ සෑම පවුලකටම නිවාසයක් යන කරුණුද , පස්වන ප්‍රතිපත්තිය වන ජනතා කේන්ද්‍රීය ආර්ථිකයක් ද, හත්වැනි ප්‍රතිපත්තිය වන භෞතික අවකාශ භාවිතයේ නව ප්‍රවේශය සහ අටවන ප්‍රතිපත්තිය යටතේ තිරසාර පරිසර ප්‍රතිපත්තියක් යන ප්‍රතිපත්තීන් වලට වඩාත් අවධානය යොමු කරමින් සංවර්ධන සැලැස්මේ දිශානතිය සකස් කොට ඇත.

රූපය 2.6 ෘ මහරගම සංවර්ධන සැලැස්ම 2022 – 2031 සඳහා අදාළ වන ජාතික ප්‍රතිපත්ති

සිව්වන කොටස

ඵලදායී පුරවැසියෙක් සහ සතුටින් ජීවත්වන පවුලක්

අපට ඇති වටිනාම සම්පත වනුයේ මානව සම්පත යි. එම මානව සම්පත සංවර්ධනය කළ හැක්කේ නිරෝගී සහ ඵලදායී පුද්ගලයෙක් සහ සතුටින් ජීවත්වන පවුලක් යන සංකල්පය මත පදනම් වූ දැනුම් කේන්ද්‍රීය ආර්ථිකයක් ගොඩනැඟීමෙන් බව අපේ පිළිගැනීම ය. සමෘද්ධිමත් දේශයක් ගොඩනැඟීමේ මූලික අඩිතාලම වන්නේ ද එය යි. එම නිසා මානව සම්පත සංවර්ධනය කිරීම අපගේ රජයේ මූලික වගකීම යි.

ප්‍රඥාසම්පන්න පුරවැසියෙක් : දැනුමෙන් පිරිපුන් සමාජයක්

රටේ අනාගත පරපුර ඵලදායී පුරවැසියන් බවට පත් කිරීමට නම් ඔවුන් නව දැනුමෙන් පෝෂණය කිරීම, ඔවුන්ගේ කුසලතා ඔප්නැංවීම සහ නිපුණතා සංවර්ධනය කිරීම අනිවාර්යයෙන් ම කළ යුතු වේ. තරුණ තරුණියන්ට අධ්‍යාපන ක්ෂේත්‍රය තුළ අතරමං වීමට සිදු නොවන පරිදි පෙර පාසල් අධ්‍යාපනයේ සිට උසස් අධ්‍යාපනය සම්පූර්ණ කරන තෙක් ම පැහැදිලි මාර්ග සැලැස්මක් සකස් කිරීම සඳහා විශේෂ අවධානයක් යොමු කරනු ඇත. ඒ තුළ තාක්ෂණික අධ්‍යාපන අවස්ථා ප්‍රසාරණය කිරීම මෙන් ම අධ්‍යාපන ක්‍රියාවලිය තුළ තාක්ෂණය භාවිතය පුළුල් කිරීමටත් අප බලාපොරොත්තු වේ.

මව් තුරුලෙන් ගුරුමව් සෙවණට

පෙර පාසල, දිවාසුරැකුම් මධ්‍යස්ථානය හෝ මුල් ළමාවිය සංවර්ධන මධ්‍යස්ථානය යනුවෙන් හැඳින්වෙන ආයතන පද්ධතිය අධ්‍යාපන ක්ෂේත්‍රයේ ඉතාමත් වැදගත් කලාපයක් ලෙස අප හඳුනාගෙන තිබේ.

නිරෝගීකමට මුල් තැන

මානව ප්‍රාග්ධන සංවර්ධනයේ දී වැදගත්වන අනෙක් ප්‍රධාන කුලුන සෞඛ්‍ය අංශය වේ. නිරෝගී සෞඛ්‍යය හේතුවෙන් කායික, මානසික, සමාජයීය සුවතාව පමණක් නොව අධ්‍යාත්මික සුවතාව ද වර්ධනය වන නිසා නිවැරැදි ජාතික සෞඛ්‍ය ප්‍රතිපත්තියක් මත පදනම් ව ජාතික සහ ප්‍රාදේශීය මට්ටමෙන් ක්‍රියාත්මක වන තිරසාර සෞඛ්‍ය වැඩපිළිවෙළක් ඇති කරනු ලැබේ.

අටවන කොටස

තිරසාර පරිසර ප්‍රතිපත්තියක්

ජෛව ගෝලය කෘතිම වෙනස් කිරීමකට හෝ බලපෑමකට ලක් කිරීමෙන් පරිසරයේ සමබරතාවය බිඳවැටීම සැලකෙන්නේ පරිසර දූෂණයක් ලෙස ය. වර්තමානයේ සිදුවන බොහෝ මනුෂ්‍ය ක්‍රියාකාරකම් නිසා පරිසර පද්ධතියට සිදුවන විනාශය අති විශාල ය. එම නිසා අනාගත පරපුරට සුරක්ෂිත පරිසර පද්ධතියක් තුළ ජීවත්වීමට ඇති අයිතිය ආරක්ෂා කිරීමේ වගකීම අපහට පැවරී තිබේ. තිරසාර පරිසර ප්‍රතිපත්තියක් යනු පරිසර සංරක්ෂණය පමණක් නොව සමබර වූ සමාජ, ආර්ථික පුරුදු ක්‍රියාවට නැංවීම ය.

භූමිය

ශ්‍රී ලංකාවේ භූමිය භාවිතා කළ යුත්තේ ජනතාවගේ යහ පැවැත්ම සඳහා ය. මිනිසාට මෙන්ම අනෙක් සත්ත්වයින්ට භූමියට ඇති අයිතිය සුරක්ෂිත කරන භාරකාරයෙකු ලෙස රජය ක්‍රියා කළ යුතු ය. එලෙසටම තමන් වෙනුවෙන් හඬක් නැඟිය නොහැකි කොටස්, එනම් සත්ත්වයින් හා අනාගතයේ ඉපදීමට සිටින අනාගත පරම්පරාව සඳහා භූමිය ආරක්ෂා කරන භාරකාරයින් ලෙසට රජය ක්‍රියා කළ යුතු ය. ඒ සඳහා මූලිකවම ජාතික භෞතික සැලැස්මක් (National Physical Plan) යාවත්කාලීන කළ යුතු ය. පරිසර විද්‍යානුකූලව සකසන ලද කෘෂිකර්මය, සත්ව පාලනය හා වැවිලි කර්මාන්ත මගින් පරිසර විනාශය අවම කර ආර්ථික වාසි ලබාගත යුතු ය.

කර්මාන්ත

කාර්මික ක්ෂේත්‍රයේ දැනට සිදුවන අමුද්‍රව්‍ය භාවිත කර භාණ්ඩ නිෂ්පාදනය කර අපද්‍රව්‍ය පරිසරයට බැහැර කරන රේඛීය ආර්ථික ක්‍රමය (Liner Economy) වෙනුවට එක් කර්මාන්තයක අපද්‍රව්‍ය, අනෙක් කර්මාන්තයන්හි අමුද්‍රව්‍ය ලෙස යොදාගත හැකි චක්‍ර / චක්‍රීය ආර්ථික (Circular Economy) ක්‍රම වේදයක් ගොඩ නැගීමට පියවර ගනු ලැබේ. (Re-use, Re-cycle, Re-purpose). එමගින් පරිසර හිතකාමී කාර්මික කලාපී (Eco Industrial Zones) ඔස්සේ කොට හරිත ආර්ථිකයකට (Green Economy) මග විවෘත කෙරේ.

කසල කළමනාකරණය

සෑම ආකාරයකම අපද්‍රව්‍ය මිනිසාගේ නිර්මාණයක් බව හඳුනා ගෙන අපද්‍රව්‍ය නිෂ්පාදනය නොකර සිටීම සඳහා ජනතාව පෙළඹවීම අපද්‍රව්‍ය කළමනාකරණ ක්‍රියාවලියේ පළමු පියවර ලෙසට හඳුනා ගත යුතු ය. එහිදී අපද්‍රව්‍ය නිෂ්පාදනය නොකර සිටීම හා අපද්‍රව්‍ය නිෂ්පාදනය කරන ප්‍රමාණය අවම කර ගැනීම සඳහා අවශ්‍ය වන සියලුම ක්‍රමෝපායන් යෙදිය යුතු අතර කුඩා කළ සිටම තිරසාර පරිභෝජන සංකල්ප හඳුන්වා දීමට කටයුතු යොදනු ලැබේ.

ජෛව විවිධත්වය

භූමි පරිභෝජන ප්‍රතිපත්ති හා ජල කළමණාකරන ප්‍රතිපත්ති වල තිරසාර බව තහවුරු කරන අතරතුරම ජාතික වන වැස්ම (Forest Cover) 30% දක්වා ඉහළ දැමීමට ක්‍රියාමාර්ග ගනු ලැබේ. ඒ සඳහා හඳුනා ගැනීමට නිශ්චිත ක්‍රියාමාර්ග ගනු ලැබේ. කිරීමට සුදුසු පරිසර තිබියාකාරව ඒ සඳහා යළි වන වගාවන් සිදු කිරීමට සුදුසු පරිසර නිසියාකාරව හඳුනා ගැනීමට නිශ්චිත ක්‍රියාමාර්ග ගනු ලැබේ.

ජනාවාස හා නගර

ජනාවාස ඉදි කිරීමේදී මූලිකවම පරිසරයට අවම බාධාවක් සිදු වෙන ආකාරයට ස්ථාන තෝරා ගන්නා අතර දැනටමත් හඳුනාගෙන තිබෙන අවධානමට ලක්වී ඇති සංවේදී පරිසර කලාපවල කිසිදු ආකාරයක අවිචාරවත් සංවර්ධනයක් සිදු නොකිරීමට පියවර ගැනේ.

පාරිසරික අධ්‍යාපනය

වන සංරක්ෂණය ජල සංරක්ෂණය පාංශු සංරක්ෂණය වෙරළ සංරක්ෂණය කසළ කළමනාකරණ බලශක්ති කළමනාකරණය ගැඹුරු කළමනාකරණය වැනි පාරිසරික වගකීම් පිළිබඳ ජනතාවගේ දැනුවත් භාවය වර්ධනය කොට එහිලා ජනතා සහභාගිත්වය ඉහළ නැංවීම සඳහා නිශ්චිත වැඩපිළිවෙළක් සකස් කෙරේ.

මූලාශ්‍රය ෘ රට හදන සෞභාග්‍යයේ දැක්ම, 2019

2.2.4 මහරගම බල ප්‍රදේශයෙහි භෞතික පසුබිම

(අ) භූමි පරිභෝජනය

මහරගම නගර සභා බල ප්‍රදේශයෙහි මුළු භූමියෙන් 60% වැඩි ප්‍රමාණයක් නේවාසික භාවිතය සඳහාත්, 15% ක ප්‍රමාණයක් ගෙවතු හා වී වගාව සඳහාත් භාවිත වී ඇති බව පෙනී යයි.තවද මුළු භූමියෙන් 2.68 % පමණ ප්‍රමාණයක් වගුරු බිම් හා ජල ප්‍රදේශයන් වේ.එසේම මුළු බිම් ප්‍රමාණයෙන් 13.15% පමණ ප්‍රමාණයක් වාණිජ හා වෙනත් ගොඩනැගිලි සඳහා වෙන්වී ඇත.

වගුව 2.1 : භූමි පරිහරණය- මහරගම, 2019

භාවිතය	භූමි ප්‍රමාණය (හෙක්)	%
නේවාසික	2446.3	60.53%
වාණිජ	126.81	3.35%
ආගමික	42.25	1.10%
වෙනත් (කාර්යාල, සෞඛ්‍ය, ආයතන, අධ්‍යාපන ආදී)	373.44	9.80%
මාර්ග	202.15	5.30%
වී වගාව	473.99	12.52%
වෙනත් වගාවන්	148.03	3.90%
වගුරු බිම්	67.39	1.70%
ජල ප්‍රදේශයන්	37.19	0.98%
පොදු ප්‍රදේශ (ක්‍රීඩා පිටි, විවෘත ප්‍රදේශ)	22.44	0.59%
එකතුව	3940.0	100%

මූලාශ්‍රය : මහරගම සම්පත් පැතිකඩ, 2019

රූපය 2. 7 : භූමි පරිභෝජනය, මහරගම

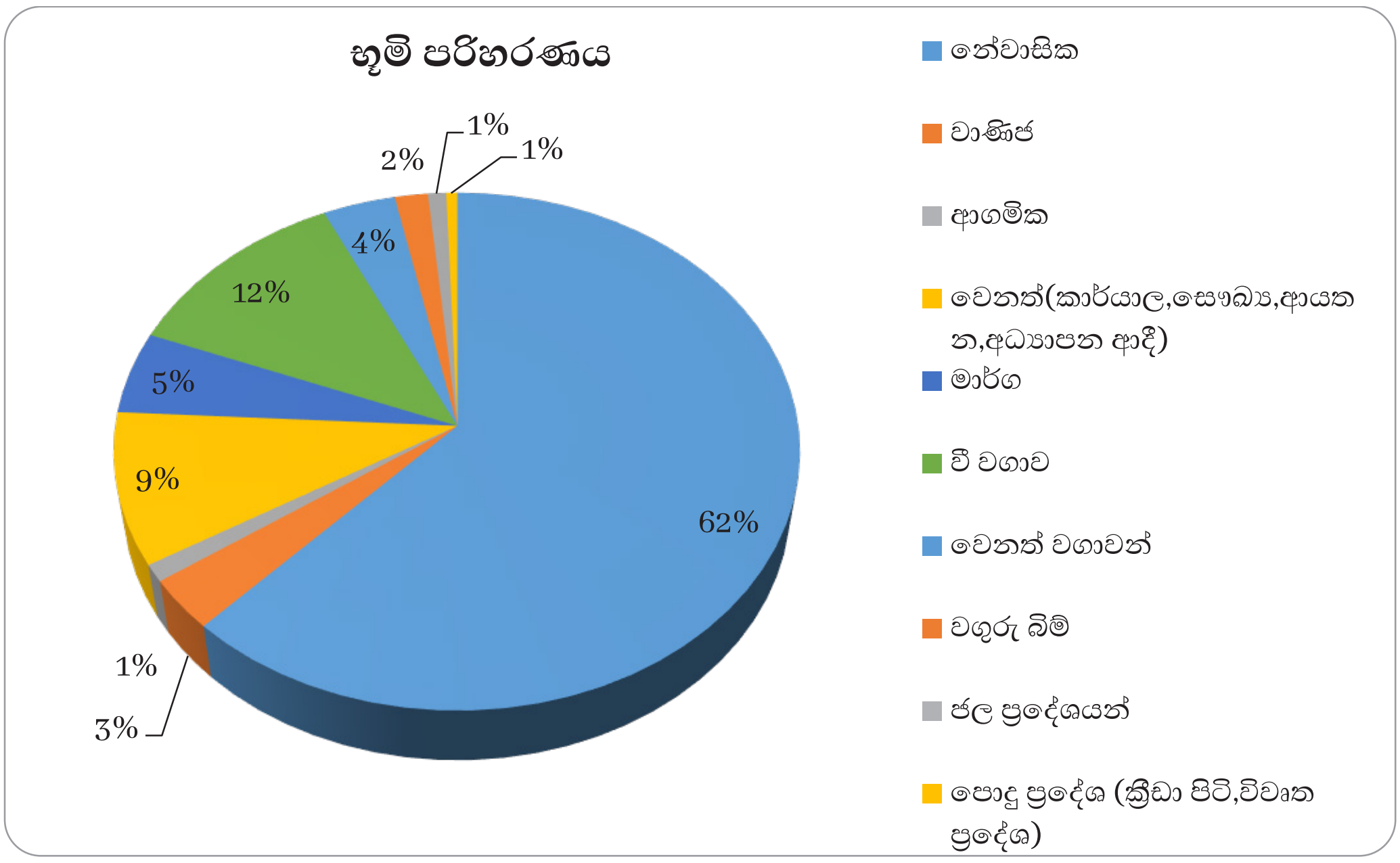

සැකසුම: සැලසුම් කණ්ඩායම,කොළඹ මහා නාගරික ප්‍රදේශ අංශය,නාගරික සංවර්ධන අධිකාරිය, 2021

සිතියම 2.10 : භූමි පරිහරණ රටාව,මහරගම

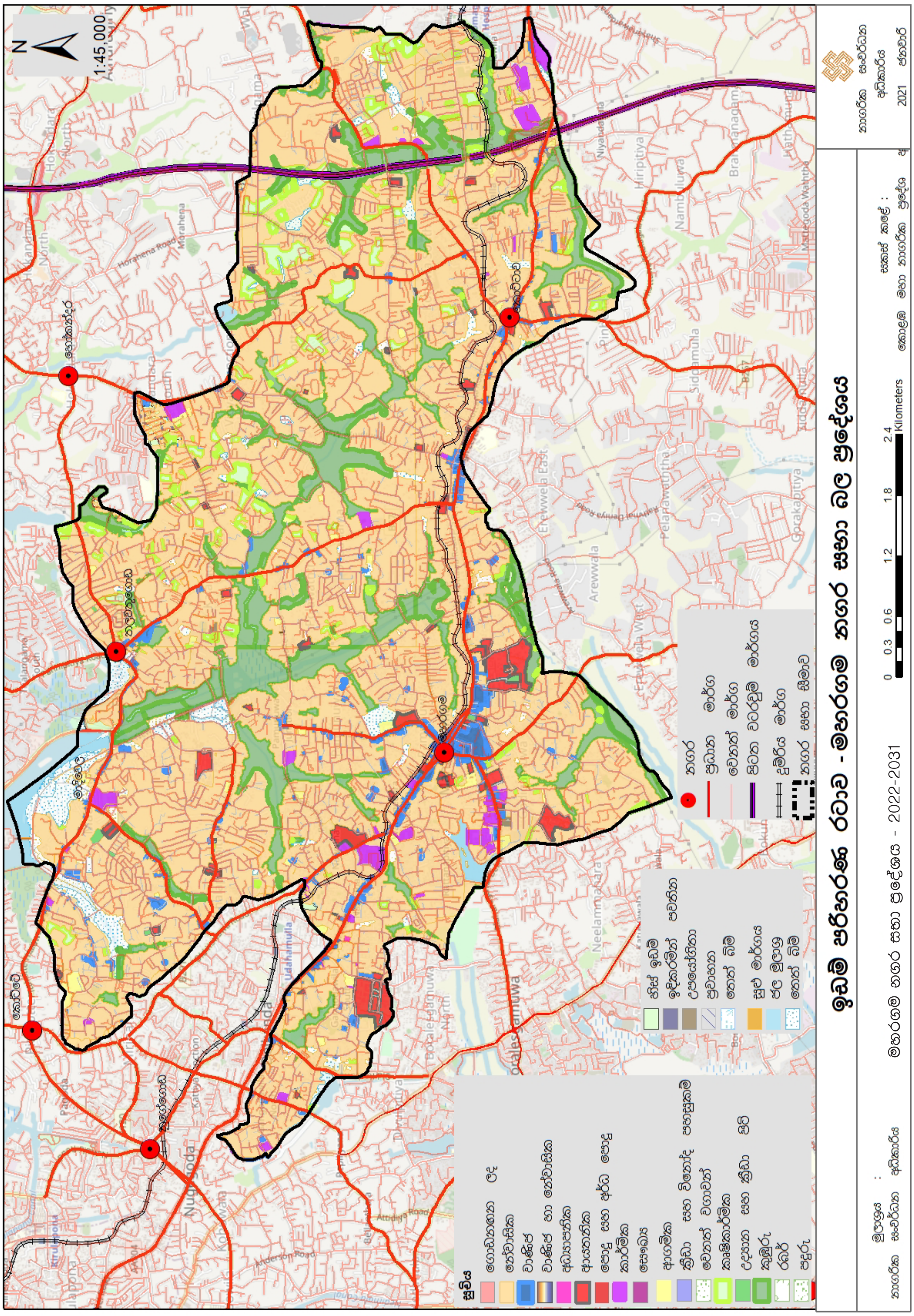

සැකසුම: සැලසුම් කණ්ඩායම,කොළඹ මහා නාගරික ප්‍රදේශ අංශය,නාගරික සංවර්ධන අධිකාරිය,2021

නේවාසික භූමි පරිභෝජනය සලකා බලන විට ගංගොඩවිල, ගොඩිගමුව, මිරිහාන, මාදිවෙල, නාවින්න, දෙපානම, වත්තේගෙදර, ආදී ප්‍රදේශයන්හි නේවාසික භාවිතය සඳහා වැඩි ඉල්ලුමක් දැකිය හැක. 2002 වර්ෂයේ පැවති භූමි පරිභෝජනය අනුව සාපේක්ෂව පවතින පොල්,රබර් ඉඩම් කැබලි කිරීම හා කුඹුරු ඉඩම් ගොඩ කිරීම වර්තමානය වන විට බහුලව දැකිය හැක.

වාණිජ භාවිතය සලකා බලන විට මහරගම,කොට්ටාව හා තලවතුගොඩ මංසන්ධි ආශ්‍රිතව වැඩි වශයෙන් වාණිජ කටයුතු සඳහා ආකර්ශනයක් ඇති බව පෙනී යයි.එසේම මෙම සංවර්ධනයන් ප්‍රධාන මාර්ගය හා සම්බන්ධ වූ රේඛීය සංවර්ධනයක් ලෙස ව්‍යාප්ත වන බවද පෙනී යන කරුණකි.එසේම සේවා පහසුකම් සපයන ස්ථාන තලවතුගොඩ හා පන්නිපිටිය ආශ්‍රිතව ව්‍යාප්ත වන බව දක්නට ලැබේ. තවද, මාකුඹුර බහුවිධ ප්‍රවාහන මධ්‍යස්ථානය ඉදි කිරීමත් සමග කොට්ටාව සිට මාකුඹුර දක්වා වූ ප්‍රදේශයද සීඝ්‍රයෙන් සංවර්ධනය වන ලක්ෂණ පෙන්නුම් කරයි.

(ආ) මහා මාර්ග පද්ධතිය

මහරගම නගරය හරහා දෙහිවල, බොරලැස්ගමුව, පිළියන්දල ,අතුරුගිරිය, මාලඹේ, හෝමාගම ආදී ප්‍රදේශයන් සඳහා මාර්ග ජාලය සම්බන්ධව පවති, හයිලෙවල් A 4 මාර්ගය ඔස්සේ බස්නාහිර,සබරගමුව හා ඌව පළාත යා කෙරේ.තවද ,කැළණි වැලි දුම්රිය මාර්ගය මරදාන සිට අවිස්සාවේල්ල දක්වා මහරගම නගරය හරහා දිවෙයි. එසේම දක්ෂිණ අධිවේගී මාර්ගය ඔස්සේ දකුණු පළාතද, පිටත වටරවුම් මාර්ගය හරහා ගම්පහ ප්‍රදේශයද සම්බන්ධ කෙරෙන අතර ශ්‍රී ලංකාවේ ප්‍රථම බහුවිධ ප්‍රවාහන මධ්‍යස්ථානය වන මාකුඹුර ඔස්සේ රටෙහි විවිධ ප්‍රදේශයන් කරා ප්‍රවාහන පහසුකම් ලබා දී ඇත

සිතියම 2.11: මාර්ග පද්ධතිය ,මහරගම

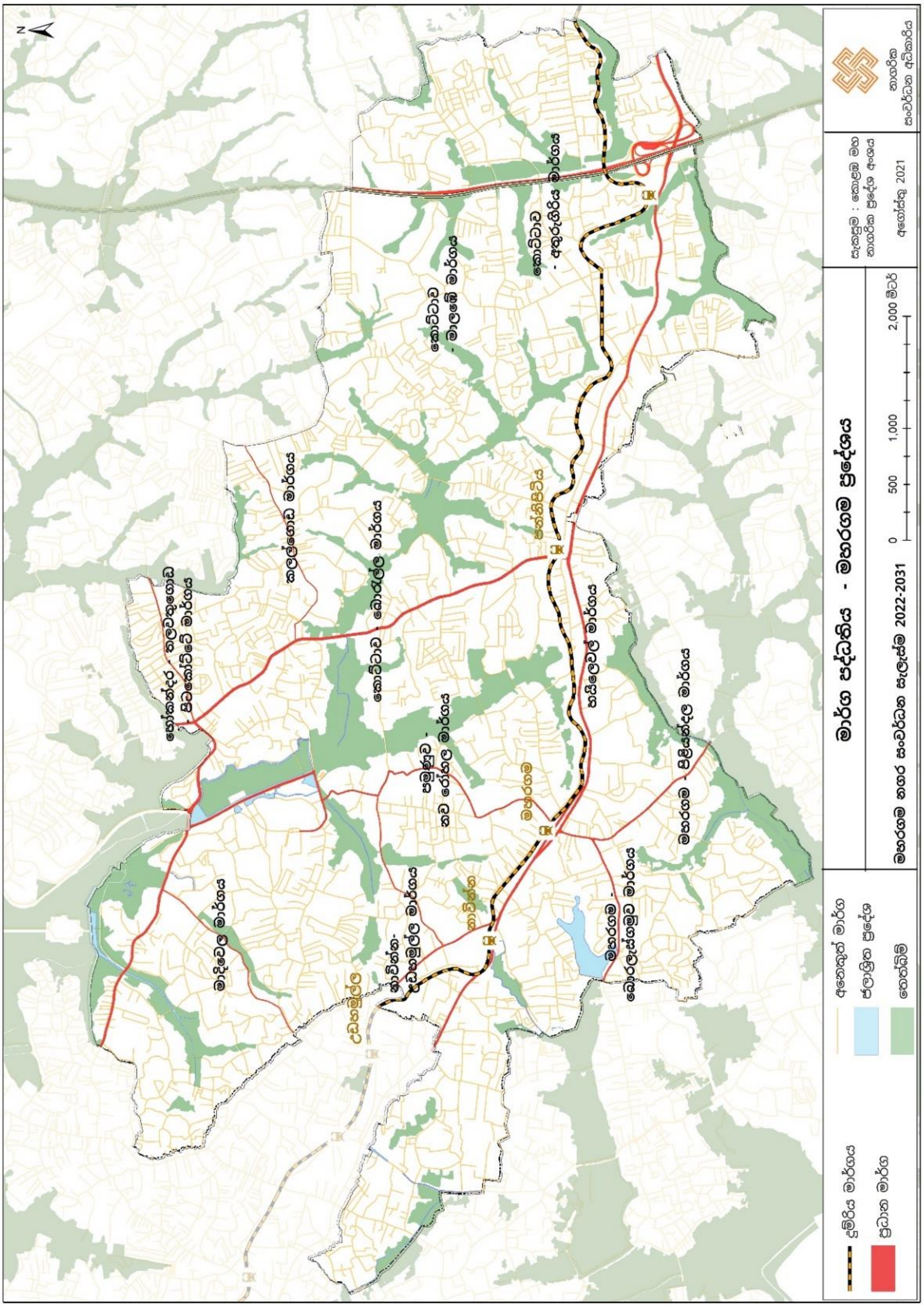

සැකසුම: සැලසුම් කණ්ඩායම,කොළඹ මහා නාගරික ප්‍රදේශ අංශය,නාගරික සංවර්ධන අධිකාරිය, 2021

සිතියම 2.12 : ජාතික සම්බන්ධතාවය

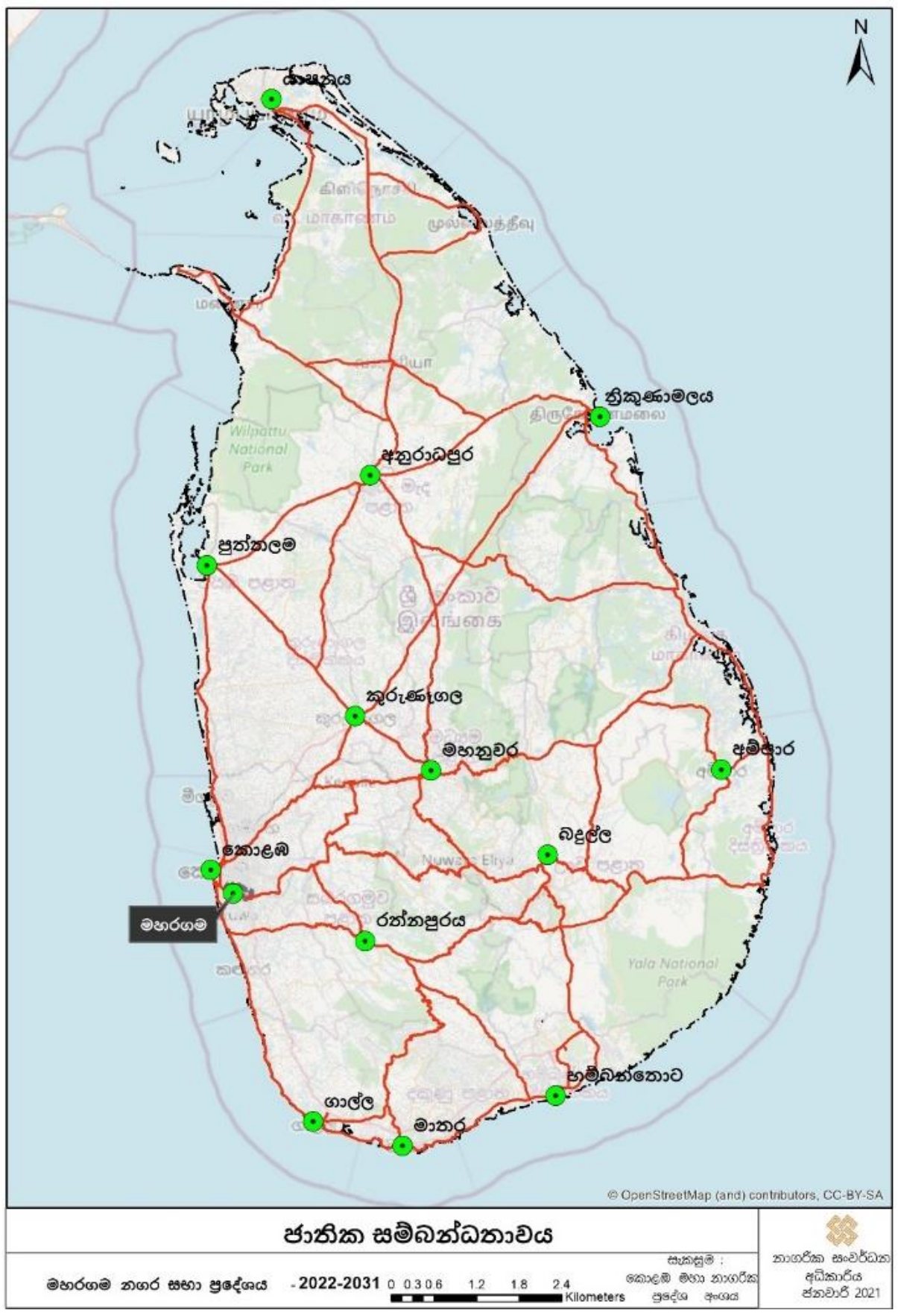

සැකසුම: සැලසුම් කණ්ඩායම,කොළඹ මහා නාගරික ප්‍රදේශ අංශය,නාගරික සංවර්ධන අධිකාරිය, 2021

සිතියම 2.13 : කලාපීය සම්බන්ධතාවය

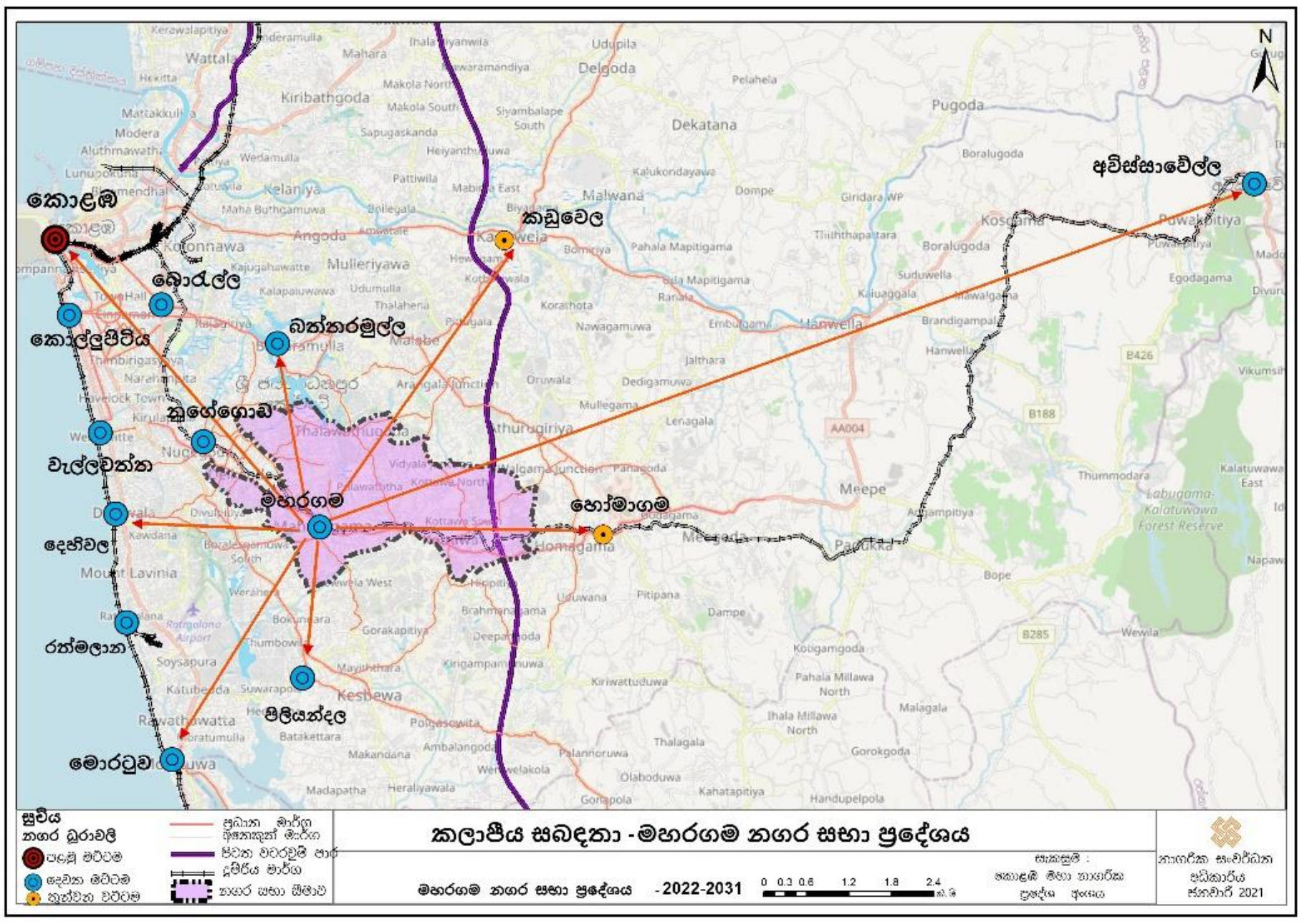

සැකසුම: සැලසුම් කණ්ඩායම,කොළඹ මහා නාගරික ප්‍රදේශ අංශය,නාගරික සංවර්ධන අධිකාරිය,2021

ජාතික සම්බන්ධතාවය

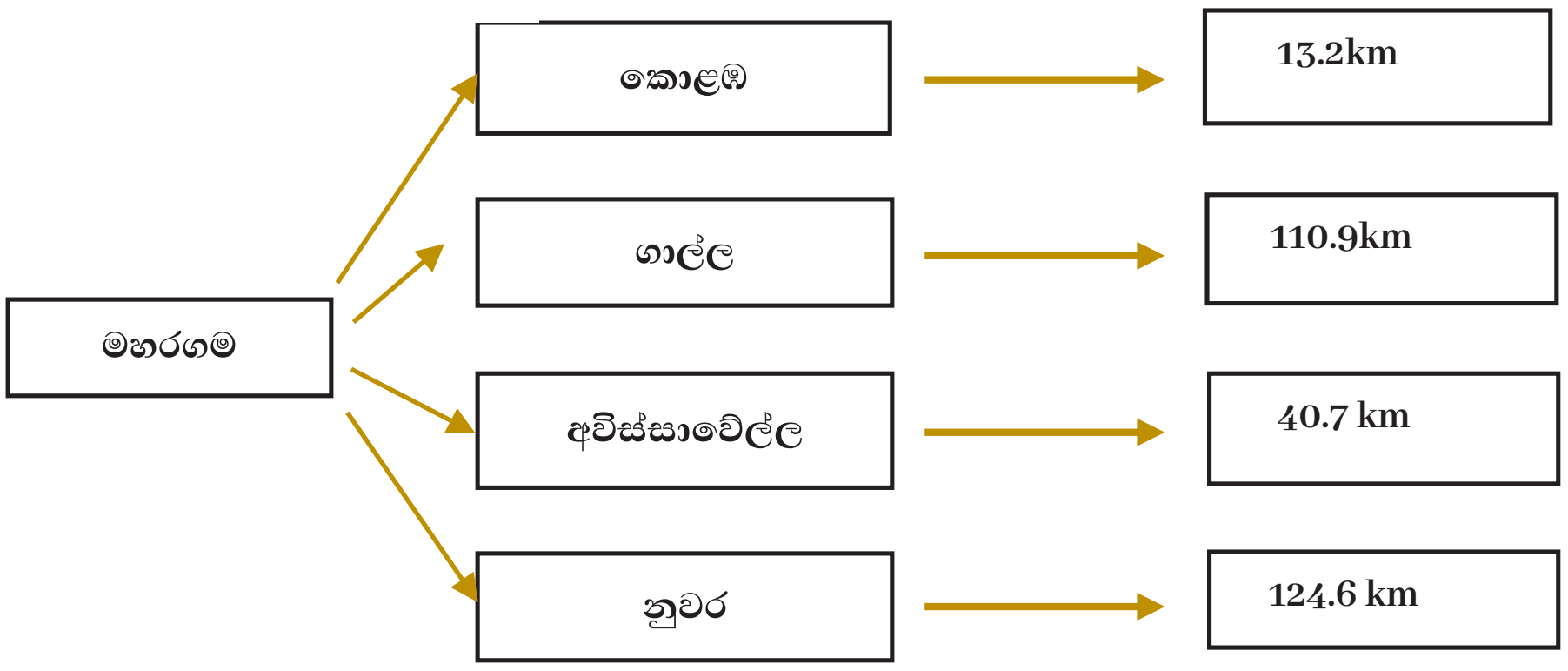

කලාපීය සම්බන්ධතාවය

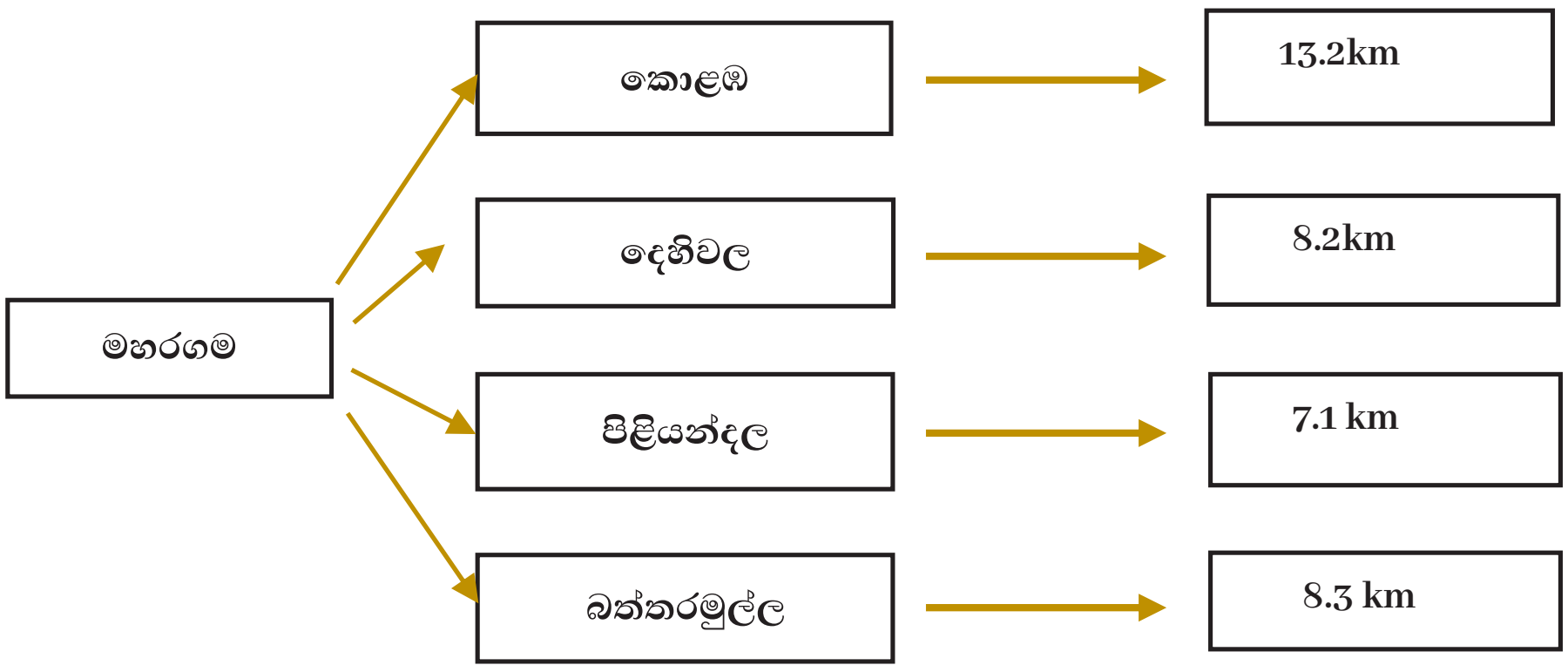

2.2.5 මහරගම බල ප්‍රදේශයෙහි සමාජයීය පසුබිම

(අ) ජනගහනය

මහරගම නගර සභා බල ප්‍රදේශයේ ජනගහනය සලකා බැලීමේදී එය කොළඹ දිස්ත්‍රික්කයෙහි සයවන ස්ථානයෙහි පසු වේ. දළ ජනගහන ඝනත්වය වර්ග කිලෝමීටරයකට පුද්ගලයන් 5381ක ප්‍රමාණයක් වේ.

රූපය 2.8 : කොළඹ දිස්ත්‍රික්කයෙහි ජනගහන ව්‍යාප්තිය

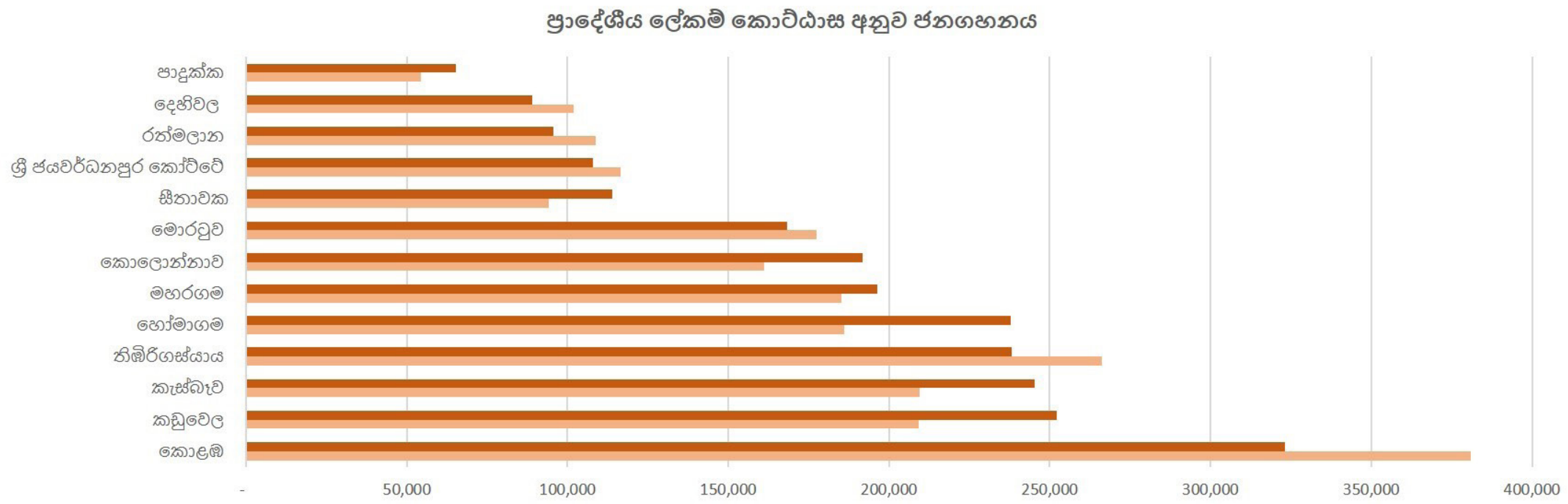

	කොළඹ	කඩුවෙල	කැස්බෑව	තිඹිරිගස්යාය	හෝමාගම	මහරගම	කොලොන්නාව	මොරටුව	සීතාවක	ශ්‍රී ජයවර්ධනපුර කෝට්ටේ	රත්මලාන	දෙහිවල	පාදුක්ක
2012	323,257	252,041	245,232	238,057	237,905	196,423	191,687	168,280	113,807	107,925	95,506	88,962	65,267
2001	380,946	209,251	209,619	266,154	186,050	185,193	161,247	177,563	94,001	116,366	108,716	101,830	54,338

මූලාශ්‍රය : ජන හා සංඛ්‍යාලේඛන දෙපාර්තමේන්තුව, 2012

එසේම 2001 -2012 වර්ෂය තුල 0.53% ක ජනගහන වර්ධනයක් හා 2012-2019 කාලය තුල 0.75% ජනගහන වර්ධනයක් මහරගම බල ප්‍රදේශය තුල පෙන්නුම් කෙරේ.

වගුව 2.2 : ජනගහන වර්ධනය, මහරගම

2001 වර්ෂයෙහි මුළු නේවාසික ජනගහනය	2012 වර්ෂයෙහි මුළු නේවාසික ජනගහනය	ජනගහන වර්ධන වේගය 2001-2012	2019 වර්ෂයෙහි මුළු නේවාසික ජනගහනය	ජනගහන වර්ධන වේගය 2012-2019	2031 වර්ෂය සඳහා පුරෝකථනය කරන ලද නේවාසික ජනගහනය
185,193	196,423	0.53%	212,014	0.75%	235,650

මූලාශ්‍රය : සම්පත් පැතිකඩ 2019, ජන හා සංඛ්‍යාලේඛන දෙපාර්තමේන්තුව.2012

මහරගම නගර සහා බල ප්‍රදේශය තුල ජනගහන වර්ධනය සැලකීමේදී, ජන හා සංඛ්‍යාලේඛන දෙපාර්තමේන්තුව මඟින් නිකුත් කරනු ලබන 2001 සහ 2012 වාර්තාවන්ට අනුව සහ මහරගම ප්‍රාදේශීය ලේකම් කාර්යාලය මඟින් වාර්ෂිකව නිකුත් කරනු ලබන 2014, 2016 සහ 2019 යන වර්ෂ වල සම්පත් පැතිකඩ වාර්තාවට අනුව, 532/සී වත්තේගෙදර ග්‍රාම නිලධාරී වසම තුල ඉහල ජනගහනයක් දක්නට ලැබේ. එනම්, පුද්ගලයන් 8782 ක් තරම් වූ ඉහල අගයකි.

මහරගම නගර සහා බල ප්‍රදේශයෙහි ස්ත්‍රී -පුරුෂ සංයුතිය සලකා බලන විට 47% ක් පුරුෂ වන අතර 53% ක ප්‍රමාණයක් ස්ත්‍රී ප්‍රතිශතය වේ. වයස් ව්‍යුහය අනුව ගත් කළ, වයස අවුරුදු 5ට අඩු පුරුෂ හා ස්ත්‍රී ළදරු ජනගහනය පිළිවෙලින් 7,230 ක් හා 8,516 ක් ලෙස ත්, වයස අවුරුදු 6ත් 18 ත් අතර පුරුෂ හා ස්ත්‍රී ළමා ජනගහනය පිළිවෙලින් 25,950 ක් හා 27,961ක් ලෙසත්, වයස අවුරුදු 19ත් 60ත් අතර වූ ශ්‍රම බලකාය පුරුෂ හා ස්ත්‍රී පිළිවෙලින් 51,370ක් හා 57,874 ක් ලෙසත් වයස අවුරුදු 60 ට වැඩි පුරුෂ හා ස්ත්‍රී ජ්‍යේෂ්ඨ ජනගහනය පිළිවෙලින් 17,638 ක් හා 23,730 ක් ලෙසත් ගණන් බලා ඇත. ඒ අනුව ශ්‍රම බලකාය සලකා බලන විට (වයස අවුරුදු 19-60 අතර) එය සමස්ත ජනගහනයෙන් ප්‍රතිශතයක් ලෙස 49% ක් වේ . ශ්‍රම බලකාය ඉහල අගයක් ගැනීම තුලින් මෙම ප්‍රදේශයෙහි ආර්ථිකය සඳහා සාධනීය දායකත්වයක් ලබා ගත හැකි බව පෙනී යයි.

රූපය 2.9 : වයස් ව්‍යුහය අනුව ජනගහනය

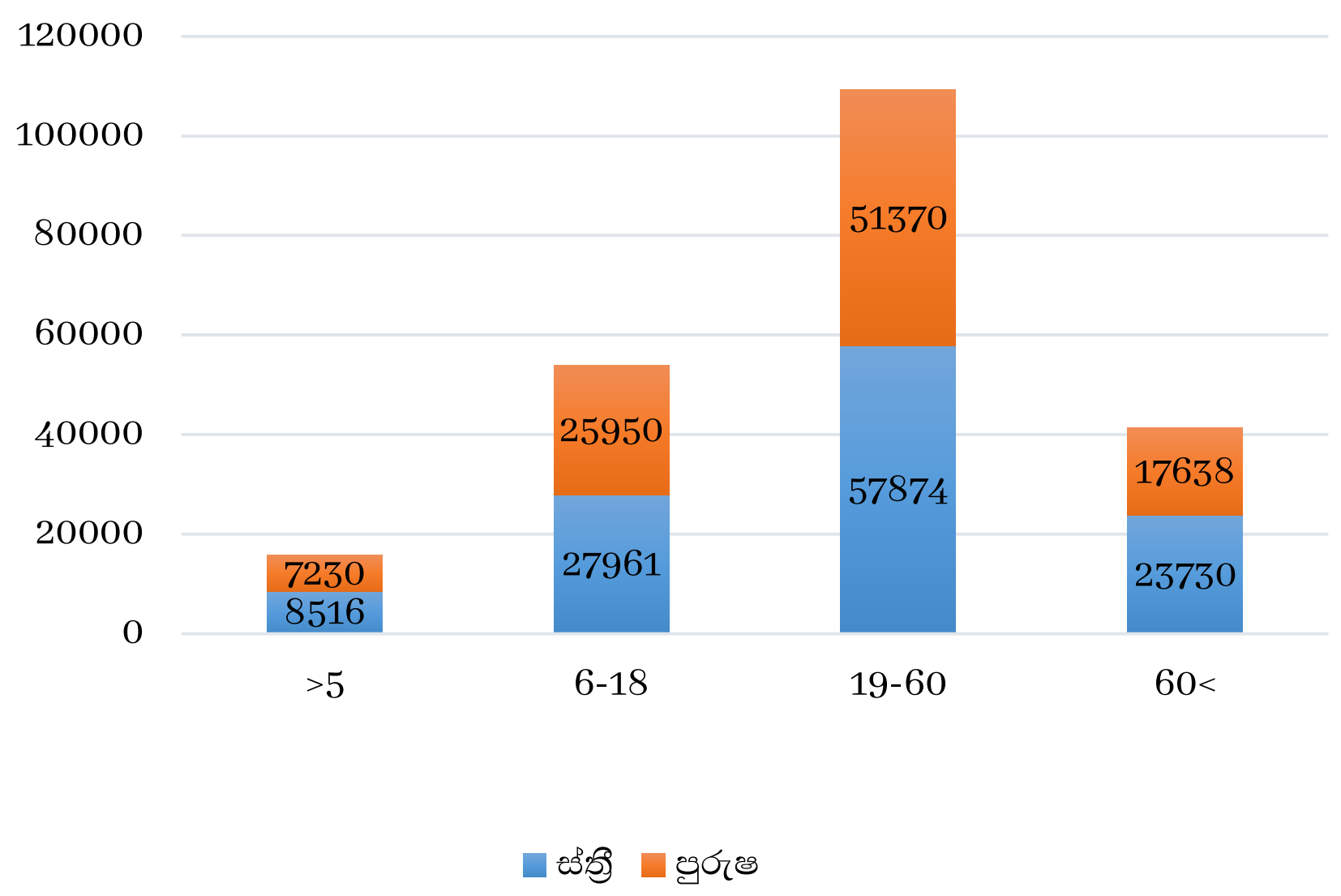

මූලාශ්‍රය : සම්පත් පැතිකඩ,2019

මහරගම බල ප්‍රදේශය තුල ප්‍රධාන ජන වාර්ගික කණ්ඩායම සිංහල -බෞද්ධ වන අතර අනෙකුත් ජාතින් සුළු වශයෙන් ව්‍යාප්තව සිටී.

රූපය 2.10 : ජනවාර්ගික ව්‍යාප්තිය අනුව ජනගහනය

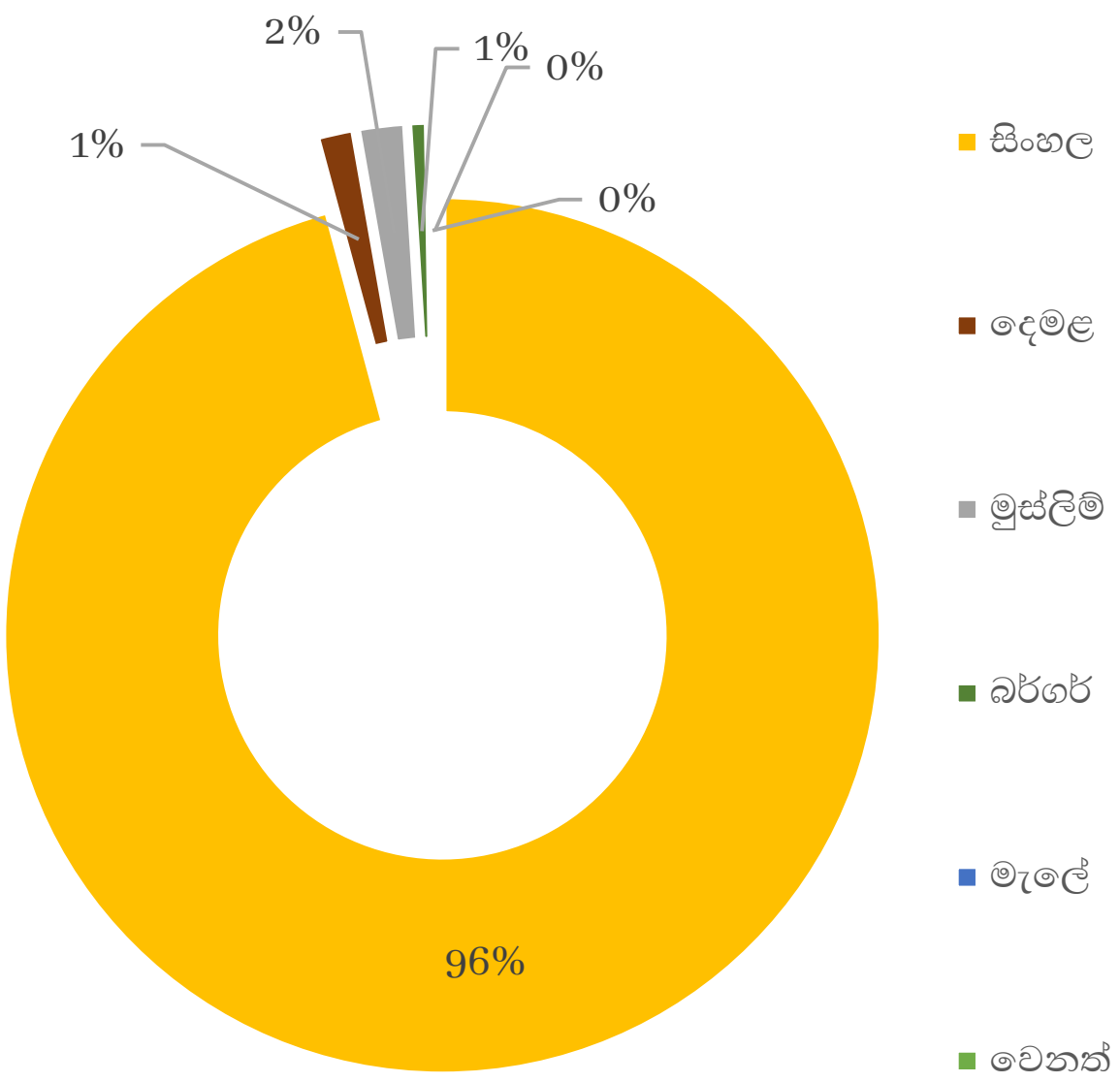

මුළු ජනගහනය	211,443
202,579 සිංහල	95.81%
2,986 දෙමළ	1.41%
3,809 මුස්ලිම්	1.80%
1,518 බර්ගර්	0.72%
390 මැලේ	0.18%
161 වෙනත්	0.08%

මූලාශ්‍රය : සම්පත් පැතිකඩ,2019

2.2.6 මහරගම බල ප්‍රදේශයෙහි ආර්ථික පසුබිම

මහරගම නගර සභා බල ප්‍රදේශයෙහි ආර්ථික පසුබිම ගත් කල ප්‍රධාන වශයෙන් රාජ්‍ය ,අර්ධ රාජ්‍ය,පෞද්ගලික ,කෘෂිකාර්මික ,කාර්මික අංශ,ස්වයං රැකියා, ආදී ලෙස රැකියාවන්හි නිරත වන පිරිස හඳුනා ගත හැක. මහරගම සඳහාම අවේනික වූ විශේෂිත ආර්ථික කර්මාන්තය ලෙස රෙදිපිළි වෙළඳාම හඳුනා ගත හැකිය. එසේම ප්‍රදේශය පුරා විවිධ සුළු පරිමාණ,මධ්‍ය පරිමාණ හා මහා පරිමාණ කර්මාන්ත ව්‍යාප්තව ඇත.

රැකියා අංශයේ වර්ගීකරණය තුළින්, ජනතාවගේ ආර්ථික තත්වය පිළිබඳ තොරතුරු සපයයි. ඒ අනුව, 2019 වර්ෂයෙහි සම්පත් පැතිකඩ පරිදි විවිධ අංශයන්හි රැකියාවෙහි නියුතු ප්‍රමාණය පහත පරිදි වේ. මේ අනුව වැඩි ප්‍රමාණයක් පෞද්ගලික අංශයෙහි රැකියාවෙහි නියුතු වන බව හඳුනා ගත හැක. තවද ප්‍රදේශයෙහි ආර්ථිකය සඳහා ස්ත්‍රී දායකත්වයද ඉතා ඉහල අගයක් ගන්න බව වගු අංක 2.3 තුලින් දැක ගත හැකිය.

වගුව 2.3 : සේවා නියුක්තිය ,මහරගම

අංශය	ස්ත්‍රී	පුරුෂ	එකතුව	ප්‍රතිශතය(%)
රාජ්‍ය අංශය	7231	6820	14051	12.62%
අර්ධ රාජ්‍ය අංශය	4272	5004	9276	8.3%
පෞද්ගලික අංශය	20345	24014	44359	39%
කෘෂිකාර්මික අංශය	361	874	1235	1.1%
කාර්මික අංශය	1029	3439	4468	4%
සේවා අංශය	3580	4263	7843	7.4%
ස්වයං රැකියා	6911	4685	11596	10.4%
කුලී වැඩ	791	2166	2957	2.6%
විදේශ රැකියා	1020	1591	2611	2.3%
අර්ධ කාලීන රැකියා	1276	1293	2569	2.3%
රැකියාවක් නොමැති	6208	4156	10364	9.3%

මූලාශ්‍රය : සම්පත් පැතිකඩ,2019

රූපය 2.11: සේවා නියුක්තිය

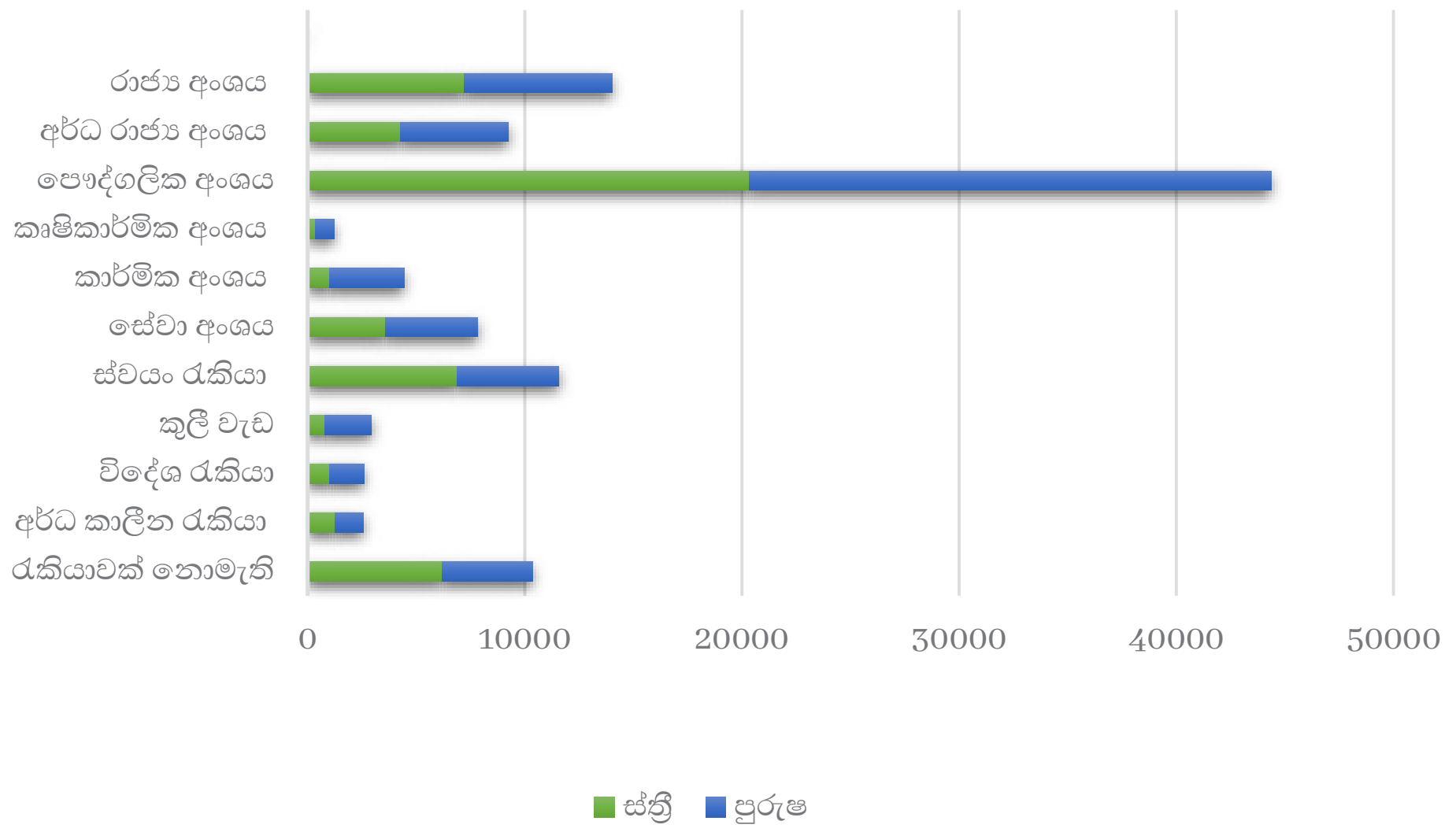

මූලාශ්‍රය : සම්පත් පැතිකඩ, 2019

මහරගම නගර සභා බල ප්‍රදේශයෙහි 2019 වර්ෂයේ සංඛ්‍යාලේඛන පරිදි මාසික අදායම් මට්ටම් අනුව පවුල් සංඛ්‍යාව පහත පරිදි හඳුනා ගත හැකිය. ඒ අනුව රු.3000 ට අඩු මාසික අදායමක් ලබන ප්‍රමාණය 1% ක ප්‍රතිශතයක් වන අතර බහුතරය රු.20000-25000 ත් අතර හා රු.25000 ට ඉහල මාසික අදායමක් ලබන පිරිසක් වේ. එය ප්‍රදේශයෙහි ආර්ථික මට්ටම ඉහල මට්ටමක පවතින බවට සාධක පෙන්වයි.

රූපය 2.12: මාසික අදායම් මට්ටම අනුව පවුල් ප්‍රමාණය

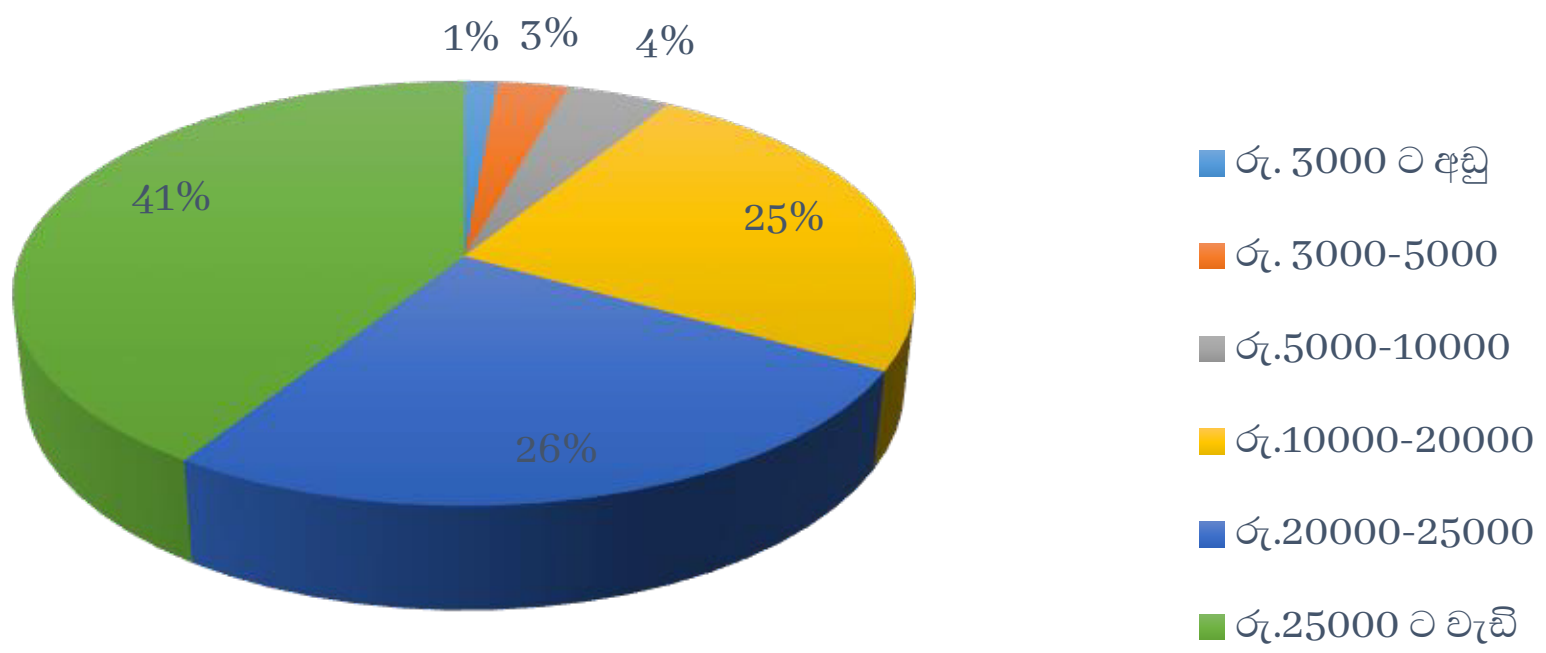

මූලාශ්‍රය : සම්පත් පැතිකඩ,2019

අතීතයේ සිටම රෙදි පිළි කර්මාන්තය සඳහා වන වෙළඳ මධ්‍යස්ථානයක් ලෙස පමුණුව ප්‍රසිද්ධියක් උසුලනු ලබයි. මේ හේතුවෙන් මහරගම නගරය සඳහා වැඩි ජනතා ආකර්ශනයක් ලැබී ඇත. වර්තමානය වන විට රෙදි පිළි සම්බන්ධ විශාල ගොඩනැගිලි රාශියක් නගරය පුරා ව්‍යාප්තව ඇති අතර, එය මහරගම නගරයෙහි සුවිශේෂී ආර්ථික අංගයක් බවට පත්ව ඇත. රෙදි පිළි කර්මාන්තය නගරයේ බහුතරයකගේ ප්‍රධාන ආදායම් මාර්ගය බවට ද පත්ව ඇත. රූපය 2.13: කර්මාන්ත ව්‍යාප්තිය

රූපය 2.13: කර්මාන්ත ව්‍යාප්තිය

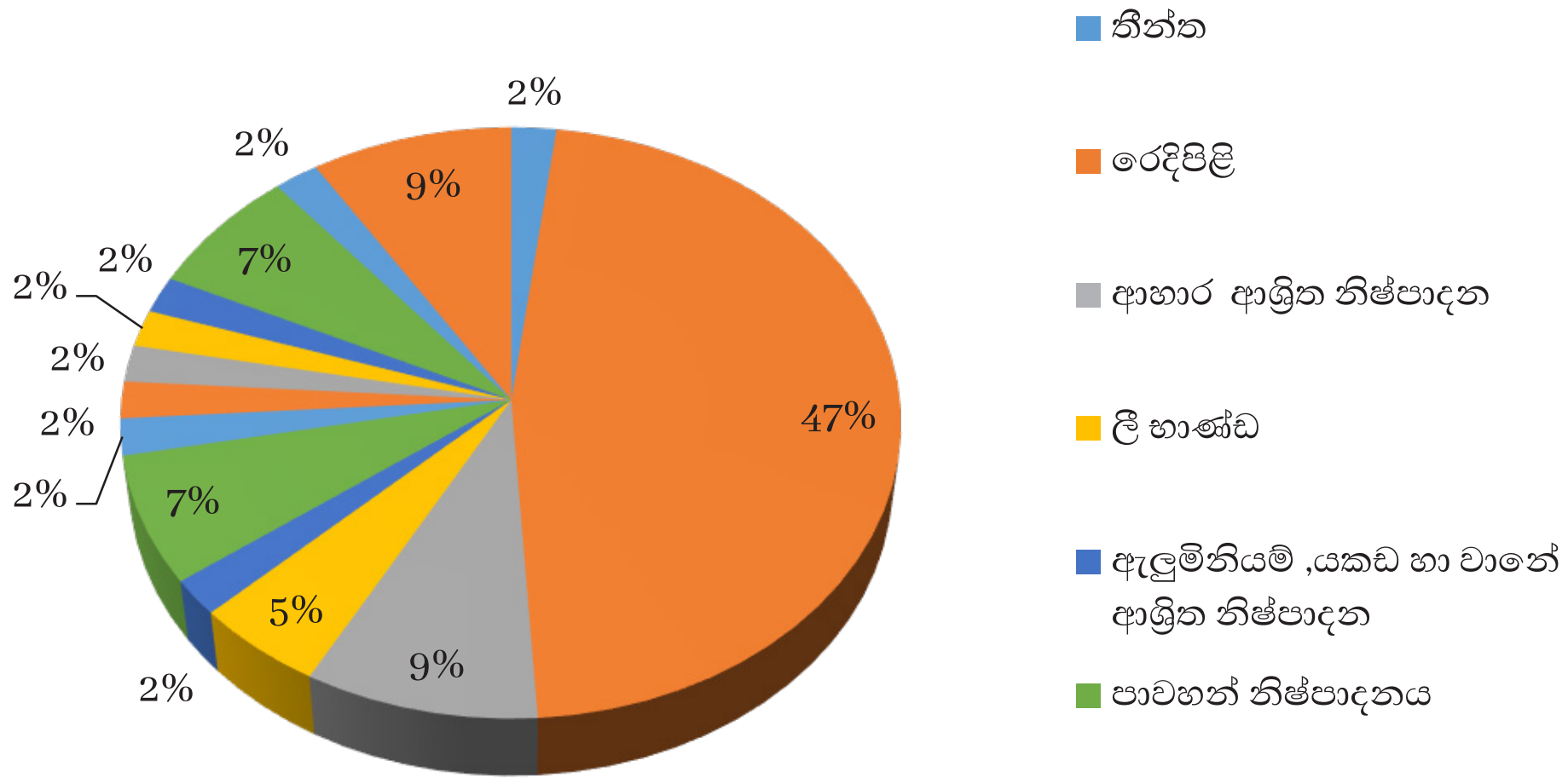

මූලාශ්‍රය : සම්පත් පැතිකඩ,2019

2.2.7 මහරගම බල ප්‍රදේශයෙහි සේවා හා යටිතල පහසුකම් පසුබිම

සේවා හා යටිතල පහසුකම් පිළිබඳ සලකා බලන විට මහරගම නගර සභා බල ප්‍රදේශය තුල ස්ථිර හා අර්ධ ස්ථිර නිවාස වැඩි වශයෙන් දක්නට ලැබෙන අතර පැල්පත් නිවාස වැඩි ප්‍රමාණයක් මහරගම නගරය, උඩහමුල්ල, කොට්ටාව, නාවින්න හා මිරිහාන ප්‍රදේශය අශ්‍රිතව ව්‍යාප්තව ඇත.

රූපය 2.14 :නිවාස වර්ගීකරණය

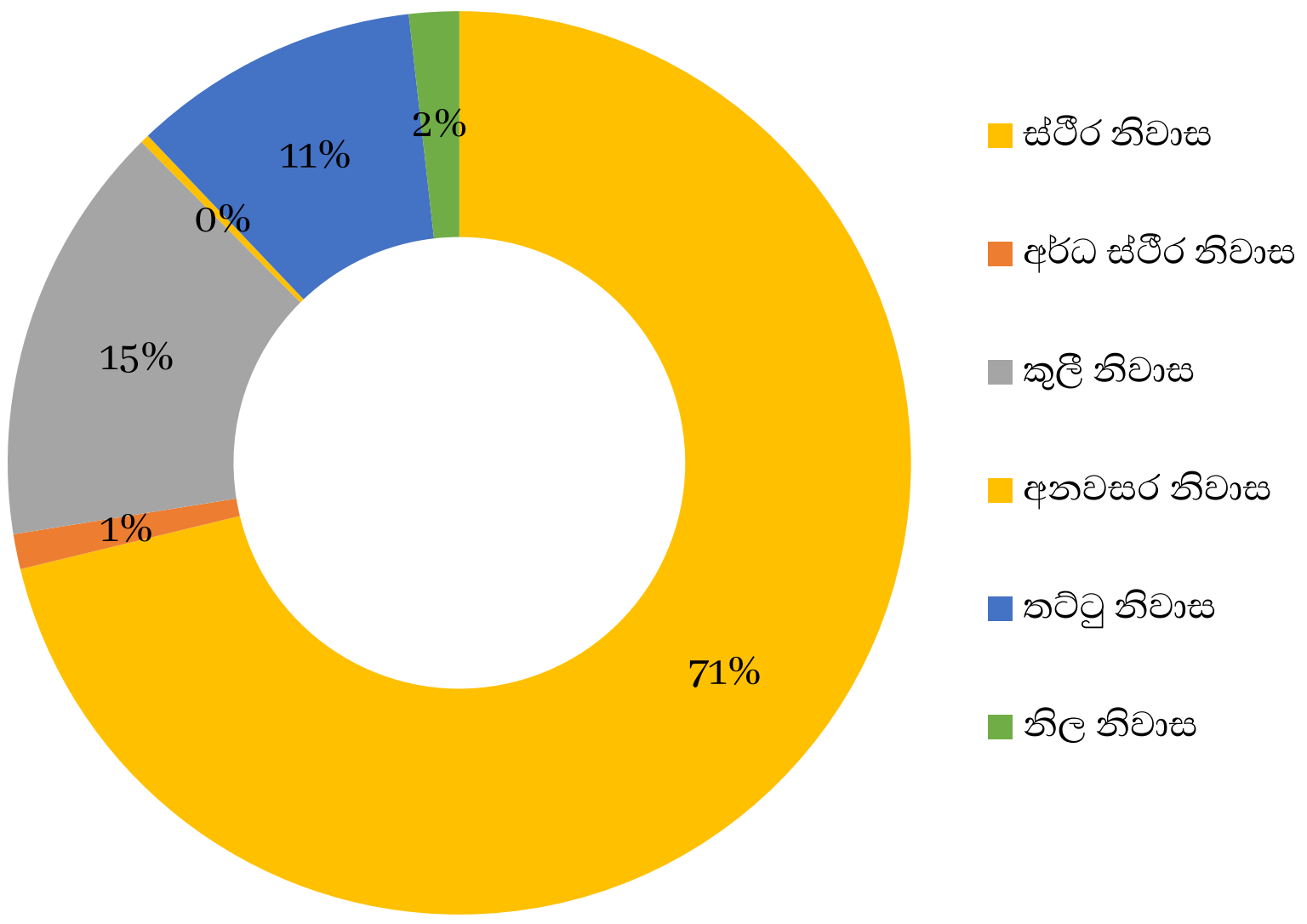

මූලාශ්‍රය : සම්පත් පැතිකඩ,2019

ඒ අනුව, බහුලවම අර්ධ ස්ථිර නිවාස තලපත්පිටිය ප්‍රදේශය තුළ පවතින අතර එය ගණනින් 700 ක් තරම් ඉහළ අගයක් ගනී. මීට අමතරව, කොට්ටාව නගරය හා මිරිහාන උතුර යන ප්‍රදේශයන් තුළ ද යම් ඉහල අගයකින් යුතු අර්ධ ස්ථිර නිවාස තිබෙනු දක්නට හැකිය. එමෙන්ම, කුලී නිවාසයන් තුළ ජීවත් වන්නන් බහුතරයක් වත්තේගෙදර ප්‍රදේශය, කොට්ටාව දකුණ, තලවතුගොඩ බටහිර, ගොඩිගමුව දකුණ යන ප්‍රදේශයන් තුල දක්නට ලැබේ. එමෙන්ම පිලිවෙලින් මහරගම නගරය හා පන්නිපිටිය උතුර යන ප්‍රදේශයන් වල ද අනවසර නිවාස දැකිය හැකි වීම කැපී පෙනේ. ජම්බුගස්මුල්ල, කොට්ටාව දකුණ, මහරගම නගරය මහල් නිවාස බහුල ප්‍රදේශයන් ලෙස හඳුනාගත හැක.

රුක්මලේ බටහිර ප්‍රදේශය තුළ රජයේ ඉඩම් 7ක් ද, තලවතුගොඩ බටහිර ප්‍රදේශය තුළ රජයේ ඉඩම් 6ක් ද, රුක්මලේ නැගෙනහිර රජයේ ඉඩම් 5ක් ද, ලෙස මහරගම නගර සභා බල ප්‍රදේශය තුළ 47 ක්වූ මුළු රජයේ ඉඩම් සංඛ්‍යාවක් දැකිය හැක. මහරගම නගර සභා බල ප්‍රදේශය තුළ මේ වන විටත් බහුල වශයෙන් දක්නට ලැබෙන තෙත් බිම් ගොඩ කිරීම් ඇතුළුව අනවසර ඉදි කිරීම් මුළු ගනණින් 244 කි. එය ද වැඩි වශයෙන් දැකිය හැකි වන්නේ නාවින්න සහ මිරිහාන උතුර වැනි ප්‍රදේශයන් වල වීම විශේෂත්වයකි.

රූපය 2.15 අනවසර ඉදිකිරීම්, මහරගම

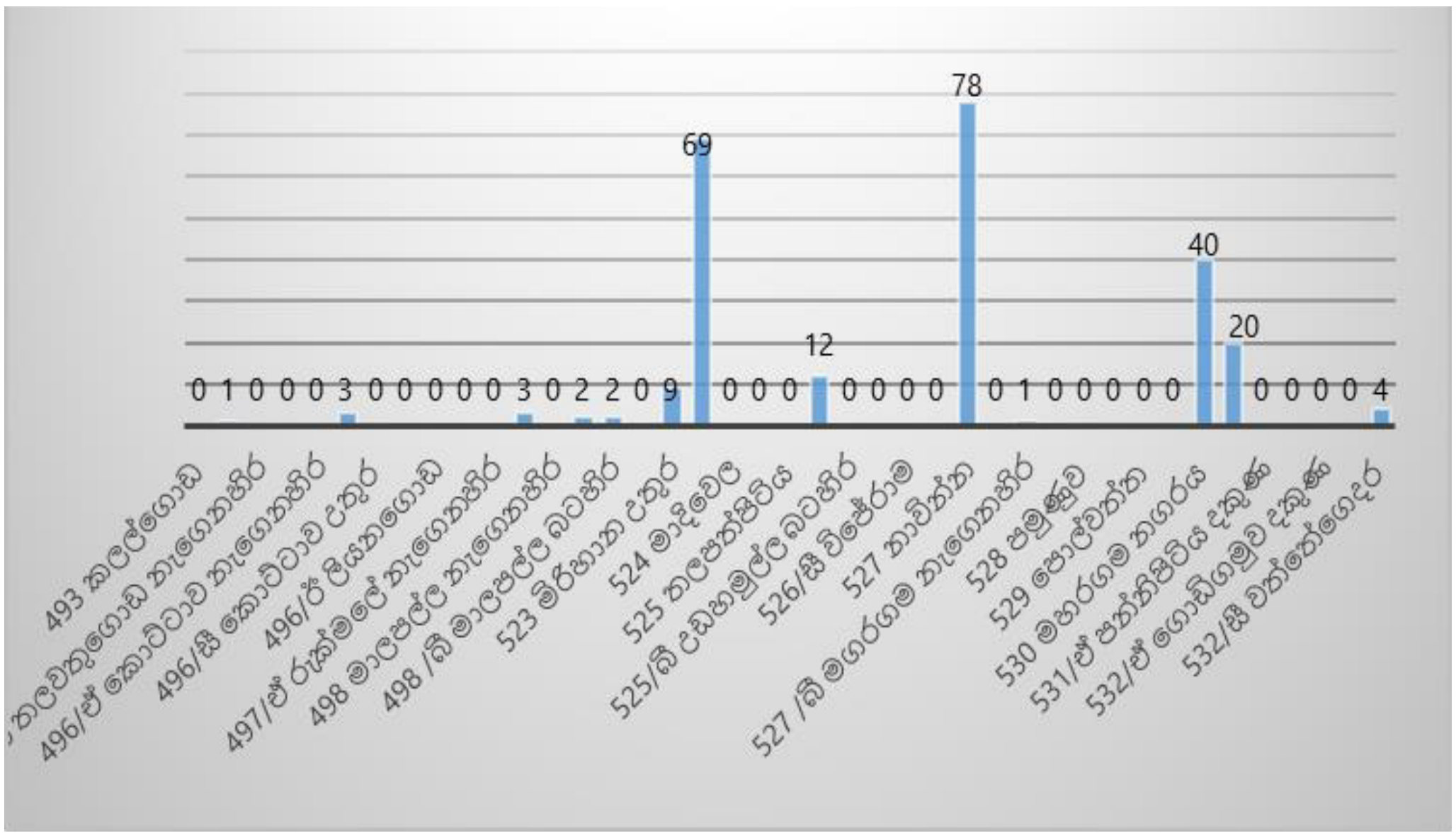

මූලාශ්‍රය : සම්පත් පැතිකඩ, 2019

මහරගම නගර සභා බල ප්‍රදේශය තුල 2019 වර්ෂයේදී 47359 (98.8%) ක් ජල මුද්‍රිත වැසිකිලි සහිත හා 428 (0.9%) ක් වල වැසිකිලි සහිත (99.7%) නිවාසයන්ගෙන් යුක්ත බව හඳුනාගෙන ඇත. ප්‍රධාන නගර ඇතුළුව නගර සභා බල ප්‍රදේශය තුළ පවතින පොදු වැසිකිලි සංඛ්‍යාව 233 ක් වේ. එමෙන්ම නිවාස 112 (0.3%) ක වාසය කරන්නන් හට වැසිකිලි නොමැති කම හේතුවෙන් සනීපාරක්ෂක ගැටළු වලට මුහුණ පා තිබේ.

වගුව 2.4: සනීපාරක්ෂ පහසුකම්

සනීපාරක්ෂක පහසුකම් ඇති නිවාස			
වැසිකිලි සහිත		පොදු වැසිකිලි සංඛ්‍යාව	වැසිකිලි නැති නිවාස
ජල මුද්‍රිත	වල වැසිකිලි		
47359	428	233	112

මූලාශ්‍රය : සම්පත් පැතිකඩ, 2019

එමෙන්ම මෙම නගර සභා බල ප්‍රදේශය තුළ පවතින මුළු නිවාස ඒකක ගණනින් 50158 ක් වූ ප්‍රමාණයක් සඳහා විදුලි බල පහසුකම පවතින අතර, 112 ක් වූ සුළු පිරිසකට විදුලිබල පහසුකම් නොමැත.

මහරගම ප්‍රදේශයෙහි වැඩි ප්‍රතිශතයක් නල ජලය ප්‍රධාන පානීය ජල මූලාශ්‍රය ලෙස භාවිත කරන අතර ප්‍රජා ජල ව්‍යාපෘති,නල ළිං, පොදු ළිං හා ජල යෝජනා ක්‍රම භාවිත කරන පිරිස අවම ප්‍රමාණයක් වේ. කලටුවාව ජල පවිත්‍රාගාරය මගින් පිරිපහදු කරනු ලබන ජලය ජාතික ජල සම්පාදන මණ්ඩලය මගින් බෙදා හැරීම සිදු කරනු ලබයි.

විදුලි සම්බන්ධතාව, දුරකථන පහසුකම්, සනීපාරක්ෂක පහසුකම් ආදී යටිතල පහසුකම්ද ඉතා සුළු පිරිසකට හැර සියලු නිවාස සඳහා ඇත. (සම්පත් පැතිකඩ, 2019)

සිතියම 2.14 : පවත්නා ජල සම්බන්ධතාවය,මහරගම

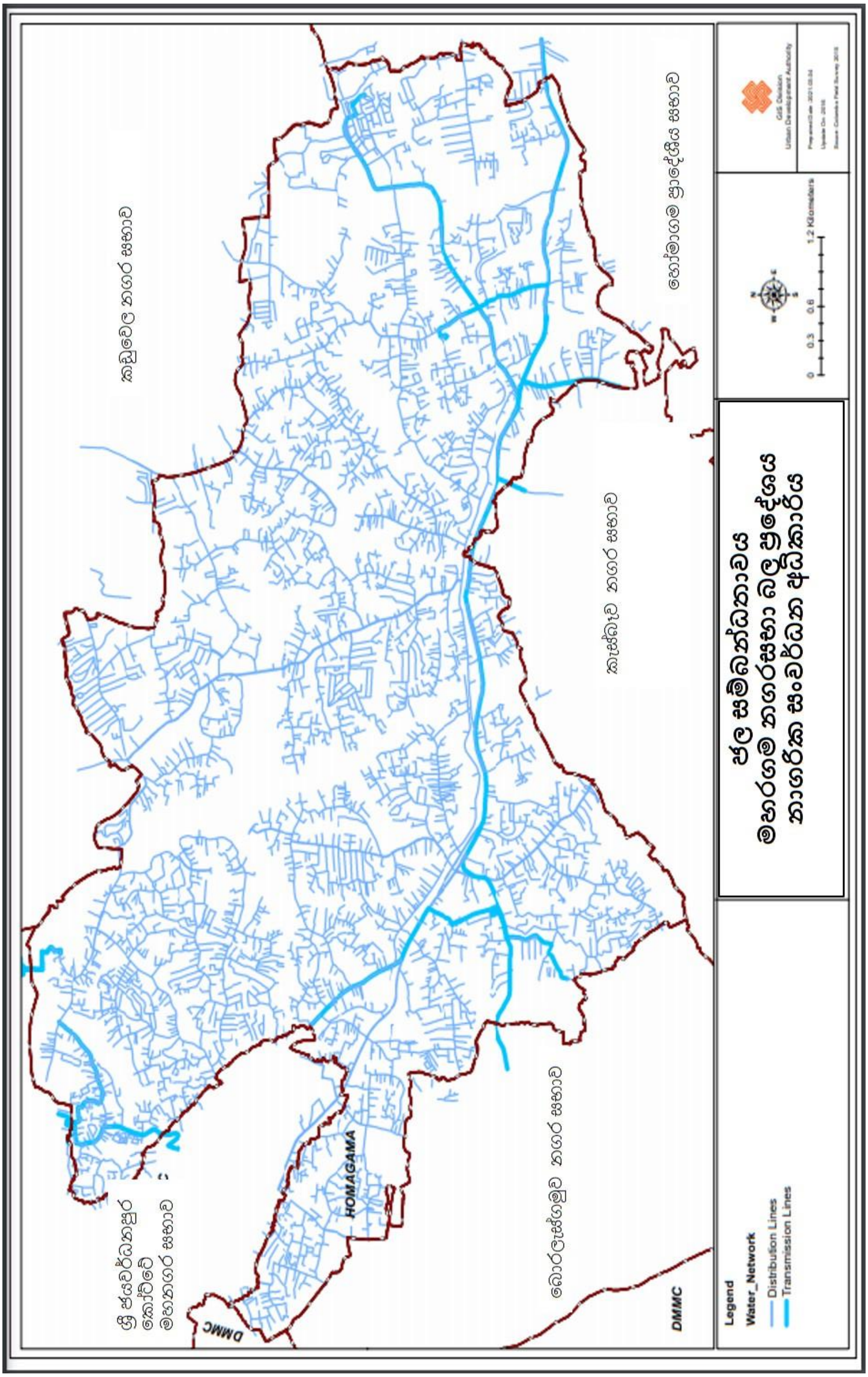

සැකසුම: සැලසුම් කණ්ඩායම, කොළඹ මහා නාගරික ප්‍රදේශ අංශය, නාගරික සංවර්ධන අධිකාරිය, 2021

සීඝ්‍රයෙන් වර්ධනය වන ජනගහනයක් ජීවත් වන මහරගම නගර සභා බල ප්‍රදේශය තුළ සෞඛ්‍ය සේවා පහසුකම් හා මූලික සෞඛ්‍ය සේවාවන් එම මට්ටමින් පවත්වාගෙන යාම සඳහා නාවින්න ආයුර්වේද රෝහල, ශ්‍රී ජයවර්ධනපුර රෝහල, අපේක්ෂා රෝහල, ජාතික දන්ත වෛද්‍ය ආයතනය සහ මහරගම සෞඛ්‍ය වෛද්‍ය නිලධාරී කාර්යාලය මඟින් මෙහෙයවන සායන මධ්‍යස්ථානයන්ද ග්‍රාම නිලධාරී වසම් කිහිපයක මෙහෙයවන සායන මධ්‍යස්ථානයන්ද ,පෞද්ගලික බෙහෙත් ශාලා කිහිපයක්ද කොට්ඨාසය තුළ පිහිටා ඇත. මහරගම ප්‍රදේශයට ආසන්නව කළුබෝවිල රෝහල සහ කිලෝ මීටර් 15ක් දුරින් කොළඹ ජාතික රෝහල ද පිහිටා ඇත.

සිතියම 2.15: සෞඛ්‍ය පහසුකම්හි ව්‍යාප්තිය

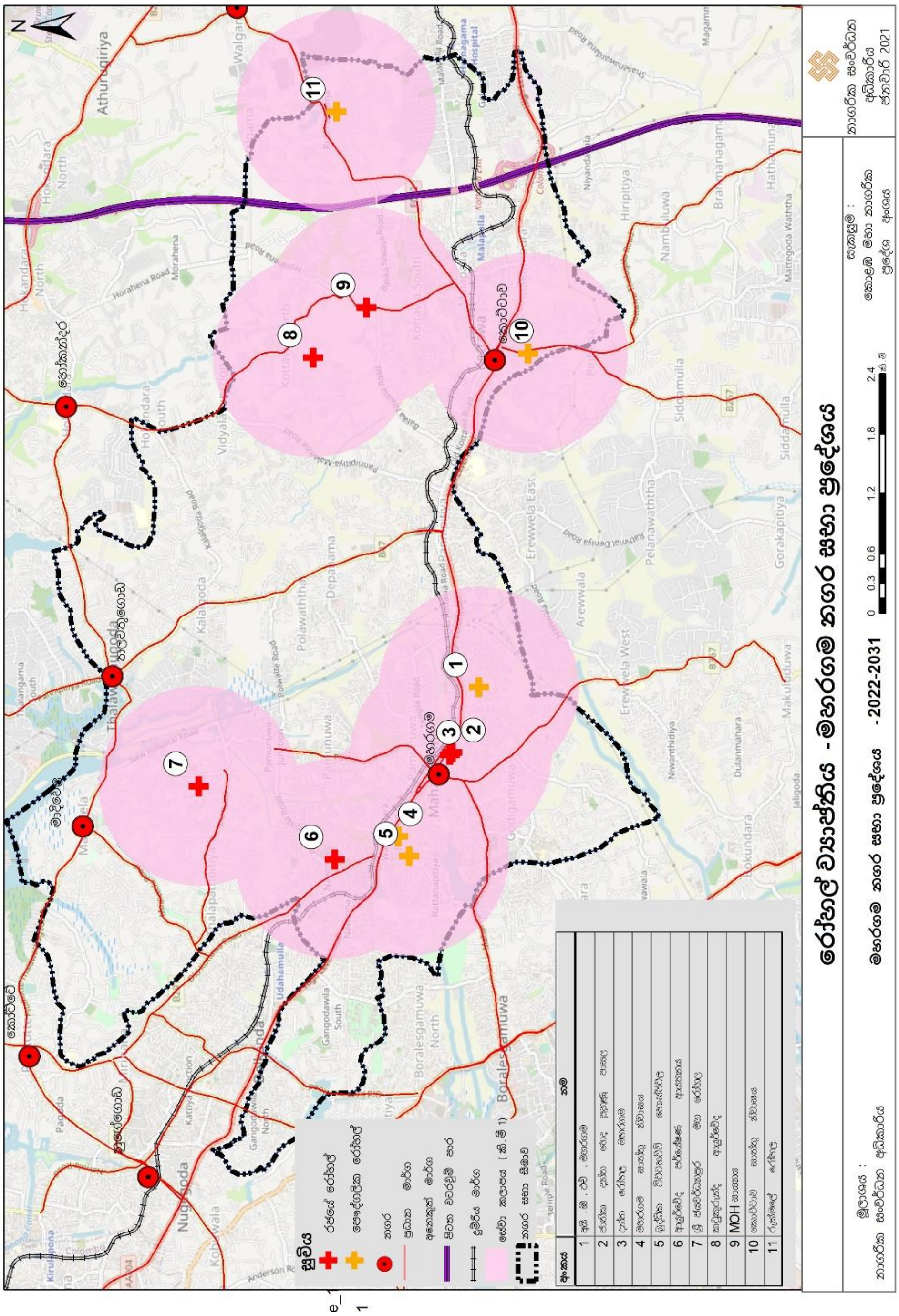

සැකසුම: සැලසුම් කණ්ඩායම,කොළඹ මහා නාගරික ප්‍රදේශ අංශය,නාගරික සංවර්ධන අධිකාරිය,2021

මහරගම නගර සභා බල ප්‍රදේශය තුළ ඉහල අධ්‍යාපන සේවාවක් පවතින බව දක්නට හැකි වේ. මෙම කොට්ඨාසය තුළ ක්‍රියාත්මක ලියාපදිංචි පෙර පාසල් ගණන 99 ක් වන අතර, 2020 ජනවාරි වන විට නව ලියාපදිංචිය සඳහා යොමු කර ඇති සංඛ්‍යාව 23 කි. නගර සභා බල ප්‍රදේශය තුළ රජයේ පාසල් 24ක් ඇති අතර, මේ වන විට පාසල් අධ්‍යාපනය සම්බන්ධව පහත දක්වා ඇති පරිදි ගැටළු තත්ත්වයන් අධීක්ෂණය කළ හැකිය.

- කොළඹ නගරයට ආසන්නව පිහිටීම හේතුවෙන් ශිෂ්‍යත්ව විභාගයෙන් හා සාමාන්‍ය පෙළ විභාගයෙන් උසස් ලෙස සමත්වන සියළුම සිසුන් කොළඹ පාසල් වලට අස් වී යාම.

- ශිෂ්‍යත්වය පදනම් කර ගනිමින් හා පළමු ශ්‍රේණිය සඳහා පාසල් කිහිපයකට පමණක් පවතින තියුණු තරඟය මත ප්‍රාදේශීය ලේකම් කොට්ඨාසයේ ඇතැම් පාසල් වලට ඇතුල් වන සිසුන් සංඛ්‍යාව අඩු වීම.

කෙසේ වෙතත් ශ්‍රේණි අනුව ගත් කල, ජාතික මට්ටමේ ඇතුළු ප්‍රධාන පෙළේ පාසල් 8 ක් ද, ද්විතියික මට්ටමේ පාසල් 7 ක් ද, තෘතියික මට්ටමේ පාසල් 8 ක් ද ප්‍රදේශය තුළ පිහිටා ඇත.

උසස් අධ්‍යාපනය යටතේ ශ්‍රී ජයවර්ධනපුර විශ්වවිද්‍යාලය, ජාතික අධ්‍යාපන ආයතනය, මහරගම ගුරු විද්‍යාලය යන උසස් අධ්‍යාපන ආයතන ද, ජාතික තරුණ සේවා සභාව, මහරගම විද්‍යාතා සම්පත් මධ්‍යස්ථානය, තලවතුගොඩ පිහිටි වෘත්තීය පුහුණු අධිකාරිය යටතේ පවත්නා වෘත්තීය පුහුණු මධ්‍යස්ථානය, කටුකුරුන්ද ග්‍රාමීය කාන්තා පුහුණු මධ්‍යස්ථානය, උඩහමුල්ල නැණසල මධ්‍යස්ථානය ඇතුළුව වෙනත් විවිධ පුහුණු ආයතනයන්ද මහරගම නගර සභා බල ප්‍රදේශය තුළ පිහිටා ඇත.

සිතියම 2.16: අධ්‍යාපන පහසුකම් ව්‍යාප්තිය

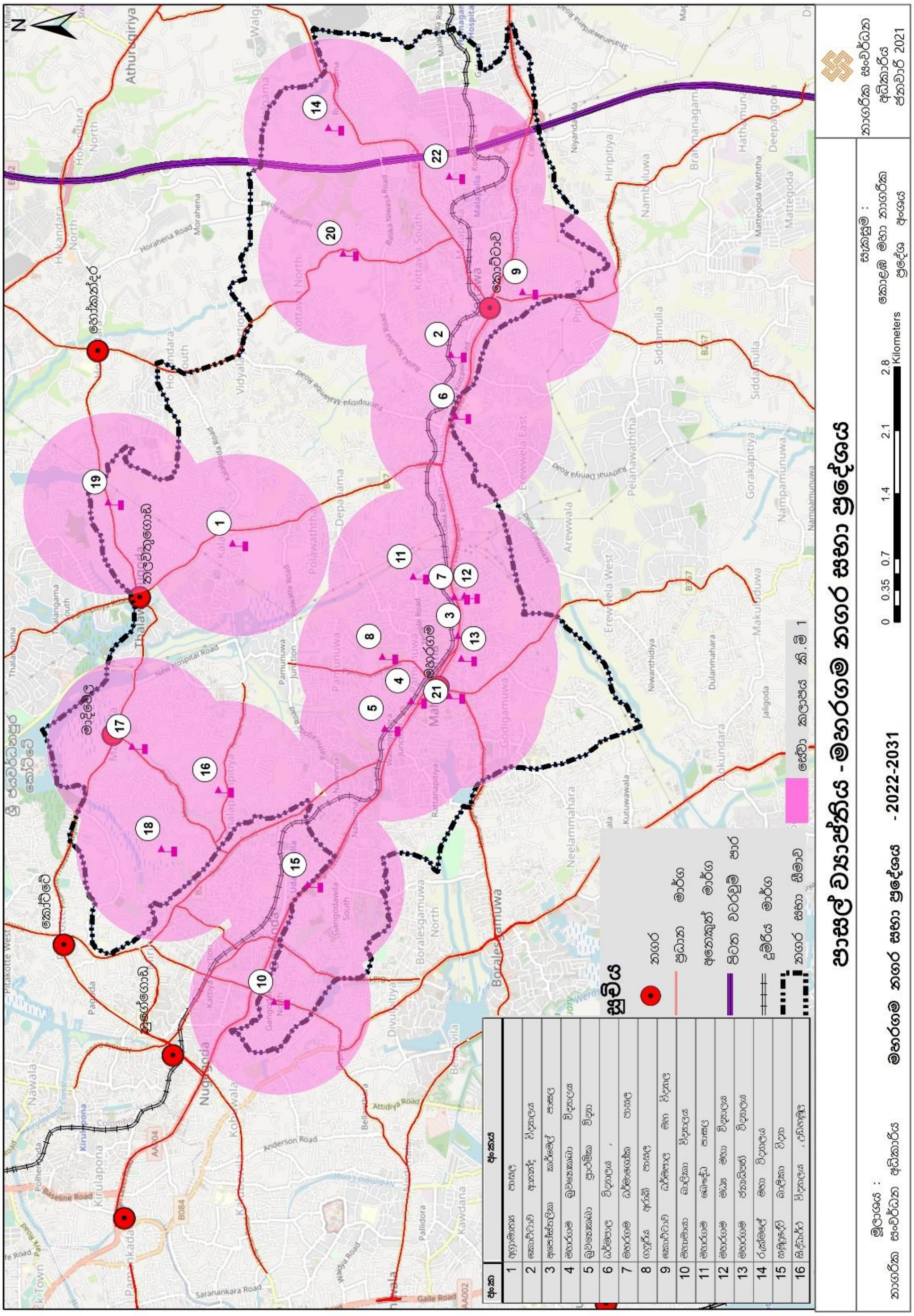

සැකසුම: සැලසුම් කණ්ඩායම,කොළඹ මහා නාගරික ප්‍රදේශ අංශය,නාගරික සංවර්ධන අධිකාරිය,2021

2.2.8 මහරගම බල ප්‍රදේශයෙහි පාරිසරික පසුබිම

මුහුදු මට්ටමේ සිට මීටර් 10-30ක පමණ උසකින් පිහිටා ඇති මහරගම නගර සභා බල ප්‍රදේශය පහතරට තෙත් කලාපයට අයත් වන අතර ප්‍රදේශය පුරා පහත් බිම් රාශියක් පවතින බව දැකගත හැක. රතු දුඹුරු හා වගුරු සහිත පසක් සහිත මෙම ප්‍රදේශයෙහි පහත් බිම් හරහා ගලා යන ජලාපවහන පද්ධතිය කටු ඇළ, කිඹුලා ඇළ වැනි කුඩා ඇළ මාර්ග පද්ධතීන්ගෙන් සමන්විත වේ.

මහරගම ප්‍රදේශය නාය යෑම් වැනි ස්වභාවික ආපදා වලින් තොර ප්‍රදේශයක් ලෙස හඳුනා ගත හැක. නමුත් සීඝ්‍ර සංවර්ධනයත් සමග ජනාවාසකරණය හා කාර්මීකරණය සීග්‍රයෙන් ව්‍යාප්ත වන බව පෙනී යයි. මේ හේතුවෙන් ප්‍රදේශයෙහි පවතින පහත් බිම්, කුඹුරු හා වගුරු බිම් සංවර්ධනය සඳහා යොදා ගැනීමත් සමග ගංවතුර වැනි ස්වභාවික ආපදා තත්වයන් මතු වී ඇති අතර තව දුරටත් වැඩි වීමේ අවධානමක් පවතී. එසේම වැඩි වන ජනගහනයත් සමග ඝන අපද්‍රව්‍ය බැහැර කරලීමේ ගැටලුවද පැන නැගී ඇත.

මහරගම නාගරික බල ප්‍රදේශය තුළ ප්‍රධාන ලෙස හඳුනාගත හැකි පාරිසරික සංවේදී ප්‍රදේශ ලෙස කුඹුරු වගාබිම් හැඳින්විය හැකි ය. ප්‍රමාණයෙන් හෙක්ටයාර 462.89 ක පිහිටා ඇති කුඹුරු වගාබිම් සැලසුම් බල ප්‍රදේශය පුරා පැතිර පවතී. සැලසුම් බල ප්‍රදේශයේ උතුරට සහ බටහිර දෙසට වන්නට හෙක්ටයාර 67.4 ක් පමණ ප්‍රමාණයක් තුල පවතින "වගුරුබිම්" ද දැකගත හැකිය. මෙයට අමතරව හෙක්ටයාර 37.2 ක් පමණ වන ප්‍රමාණයක පැතිර පවතින ජලාශද හෙක්ටයාර 1.7ක භූමි ප්‍රමාණයක පවතින අත්හරින ලද කුඹුරු බිම්ද පාරිසරික සංවේදී ප්‍රදේශ අතර වේ. තවද මෙම ප්‍රදේශයෙන් හෙක්ටයාර 0.94ක ප්‍රමාණයක් පුරා කෘෂිකාර්මික බිම්ද පැතිර පවතී.

2018 ඔක්තෝබර් 25 දින ඩුබායි හි පැවති තෙත්බිම් පිළිබඳ රැම්සාර් සම්මුතියේ (COP13) 13 වන සමුළුවේදී ලොව පුරා පවතින නගර 18 ක් තෙත්බිම් නගර ලෙස ප්‍රකාශයට පත් කරන ලද අතර කොළඹ අවට පවත්නා තෙත් බිම් මඟින් සිදුවන පාරිසරික සේවයේ ඇති වැදගත්කම සැළකිල්ලට ගෙන දකුණු ආසියාවේ එකම තෙත්බිම් නගරය බවට කොළඹ නම් කරන ලදී. ඒ යටතේ තෙත්බිම් අවට හා තෙත්බිම් මත යැපෙන නගර තිරසාර ලෙස භාවිතා කිරීමට දිරිගන්වනු ලැබේ.

මහරගම ප්‍රදේශය තුල තෙත් බිම් ආශ්‍රිතව පහත සඳහන් ගැටළු හඳුනා ගෙන ඇත.

i. නියමිත සැලසුමක් සහ පාලනයකින් තොරව ඉතා සීඝ්‍ර ලෙස පහත්බිම් සහ වගුරු බිම් ගොඩකිරීම හේතුවෙන් අතිරික්ත ජලය රැඳීමට ඇති භූමි ප්‍රදේශය අඩුවීම හා සුළු වර්ෂාවකදී පවා බොහෝ ප්‍රදේශ ජලයෙන් යටවීම.

ii. පහත්බිම් ආශ්‍රිත අනවසර ඉදිකිරීම්, කැලිකසල බැහැර කිරීම හා මළාපවහන කටයුතු සම්බන්ධයෙන් ඇතිවන පාරිසරික ගැටළු

iii. ප්‍රධාන ඇල මාර්ග හා අතුරු ඇල මාර්ග නිසි පරිදි නඩත්තු නොකිරීම නිසා ජලාපවහනය නිසි පරිදි සිදු නොවීම හා ආක්‍රමණකාරි පැලෑටි බහුලව තිබීම නිසා ජල බැස්ම තවදුරටත් අවහිරවීම.

iv. නිසියාකාරව නඩත්තු නොකරන පොදු වැසිකිළි වලින් හා නිවෙස් වලින් පිටකරන අපද්‍රව්‍ය පොදු කාණු හා පහත්බිම් වලට මුදා හැරීම.

සිතියම 2.17: පාරිසරික සංවේදී ප්‍රදේශ ,මහරගම මහනගර සභාව

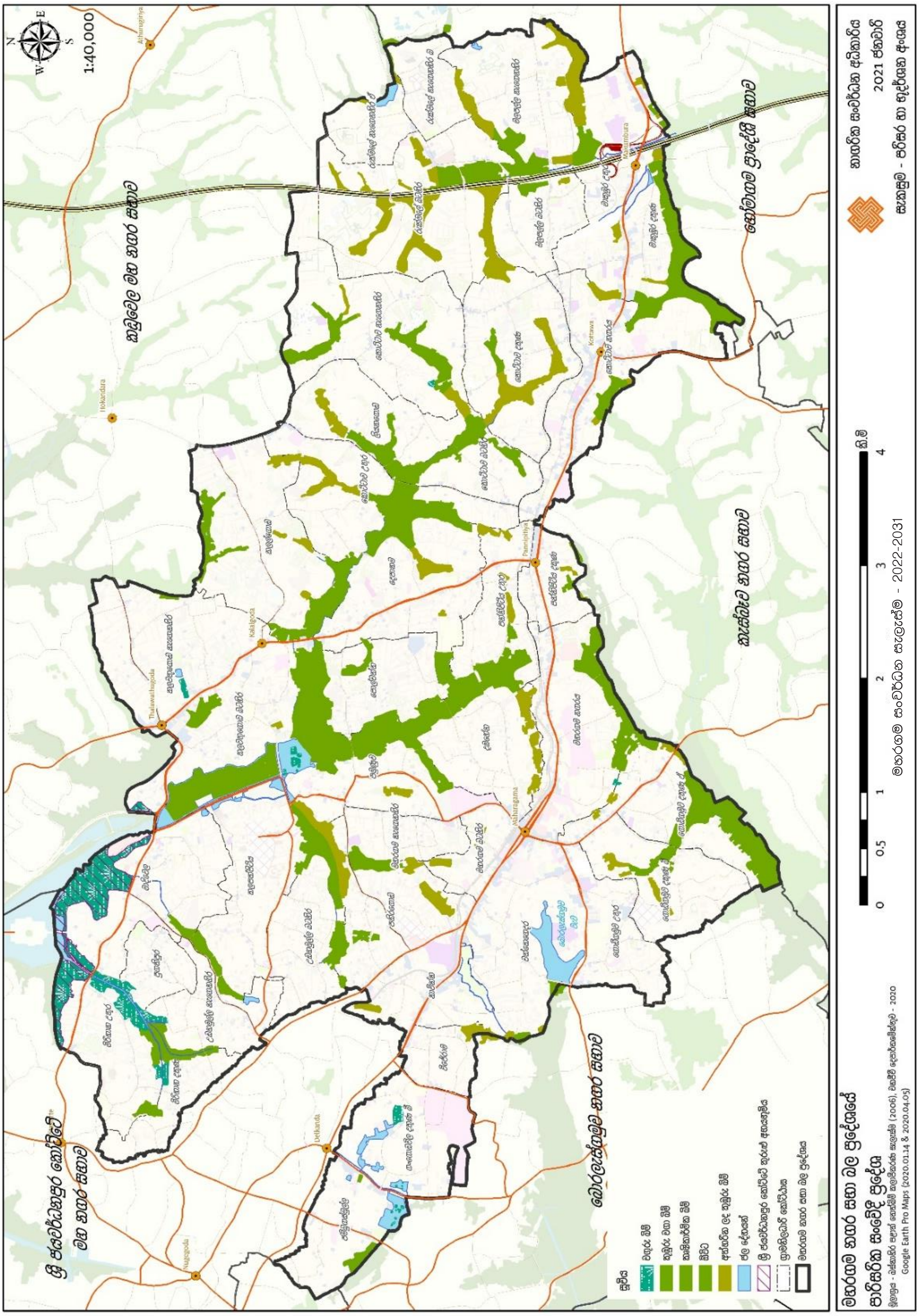

සැකසුම: සැලසුම් කණ්ඩායම, පාරිසරික හා භූ දර්ශන අංශය, නාගරික සංවර්ධන අධිකාරිය, 2021

නාගරික සංවර්ධනය හේතුවෙන් වැඩි පීඩනයකට ලක්ව ඇති නාගරික පරිසරයේ වැදගත් අංගයක් වන්නේ පොදු විවෘත අවකාශයයි. පොදු විවෘත භූමි ප්‍රසන්න හා ස්වාභාවික පරිසරයක් සපයනවා මෙන්ම,අත්‍යවශ්‍ය පාරිසරික ක්‍රියාකාරකම් සිදු කිරීමෙන් නාගරික ප්‍රදේශවල ජීවන තත්ත්වයද වැඩි දියුණු කරයි. නාගරික ප්‍රදේශ තුළ ආකර්ශනීය බව වැඩි කිරීමෙන් විභව ආර්ථික ප්‍රතිලාභ ද ලැබේ.

මහරගම නගර සහා බල ප්‍රදේශයේ පොදු එළිමහන් විනෝද කටයුතු සඳහා වෙන් වී ඇති ප්‍රදේශ පිළිබඳ සැලකීමේදී පොදු මහජනතාවට පහසුවෙන් ප්‍රවේශ වීමේ හැකියාව ඇති ඉඩකඩ සීමිත බව දක්නට ලැබේ.

ඉඩම් අනුබෙදීමේදී නේවාසික ප්‍රදේශ සඳහා ප්‍රමාණවත් විවෘත ඉඩක් වෙන් කිරීම පිළිබඳව අවධානය යොමු කර නොමැති බව දක්නට ලැබේ. මහරගම නගර සහා බල ප්‍රදේශය තුල පවතින පොදු එළිමහන් අවකාශ පිළිබඳ තොරතුරු පහත පරිදි වේ.

වගුව 2.5 : පවත්නා පොදු එළිමහන් අවකාශ

අනු අංකය	උද්‍යාන වර්ගය	සංඛ්‍යාව	ප්‍රමාණය(හෙක්)
01	EPP (පවතින ඉතාකුඩා උද්‍යාන)	11	1.06
02	EM (පවතින කුඩා උද්‍යාන)	14	14.26
03	ELP (පවතින අසල උද්‍යාන)	3	3.7
	ELIP (පවතින රේඛීය උද්‍යාන	7	5.8
එකතුව		28	24.82

මූලාශ්‍රය : ක්ෂේත්‍ර සමීක්ෂණ දත්ත (2020), නා.සං.අධි

වගුව 2.6 : පවත්නා උද්‍යාන වර්ගීකරණය

අනු අංකය	වර්තමාන භාවිතය	උද්‍යාන වර්ගය	ග්‍රාම නිලධාරී කොට්ඨාශය	ප්‍රමාණය (හෙක්ටයාර)
		පවතින රේඛිය උද්‍යාන (ELP)		
1	ඉසුරු දේවප්‍රිය ක්‍රීඩාංගනය	ELP 1	මිරිහාන උතුර	1.131936
2	නාවින්න	ELP 2	නාවින්න	1.206566
3	ක්‍රීඩාංගනය	ELP 3	ප්‍රගතිපුර	1.345984
		පවතින කුඩා උද්‍යාන (EMP)		
4	ක්‍රීඩාංගනය	EMP 1	ප්‍රගතිපුර	0.225089
5	ක්‍රීඩාංගනය	EMP 2	පමුණුව	0.229766
6	ක්‍රීඩාංගනය	EMP 3	රුක්මලේ බටහිර	0.238987
7	ක්‍රීඩාංගනය	EMP 4	නාවින්න	0.273238
8	ක්‍රීඩාංගනය	EMP 5	රුක්මලේ බටහිර	0.289919
9	ළමා උද්‍යානය	EMP 6	තලපත්පිටිය	0.321827
10	ක්‍රීඩාංගනය	EMP 7	මිරිහාන දකුණ	0.363853

11	කුඩා උද්‍යාන	EMP 8	කොට්ටාව නැගෙනහිර	0.391858
12	එක්සත් ක්‍රීඩාංගනය	EMP 9	දෙපානම	0.40616
13	ක්‍රීඩාපිටිය	EMP 10	මිරිහාන උතුර	0.57584
14	රුක්මල්ගම ක්‍රීඩාපිටිය	EMP 11	රුක්මලේ නැගෙනහිර B	0.75543
15	කුඩා උද්‍යාන	EMP 12	තලපත්පිටිය	0.89895
16	පැපිලියාන ක්‍රීඩාපිටිය	EMP 13	ජම්බුගස්මුල්ල	0.95342
17	ක්‍රීඩාපිටිය	EMP 14	මහරගම නගරය	0.96924
පවතින ඉතා කුඩා උද්‍යාන (EPP)				
18	වොලිබෝල් ක්‍රීඩාපිටිය	EPP 1	ගොඩිගමුව උතුර	0.05786
19	ළමා උද්‍යානය	EPP 2	රුක්මලේ නැගෙනහිර B	0.07192
20	ගල්පොත්ත CP	EPP 3	කලල්ගොඩ	0.07196
21	ළමා උද්‍යානය	EPP 4	මහරගම නගරය	0.08175
22	ළමා උද්‍යානය	EPP 5	ගොඩිගමුව දකුණ B	0.08423
23	අරුණ ප්‍රජා මණ්ඩල ක්‍රීඩාපිටිය	EPP 6	මහරගම නැගෙනහිර	0.08588
24	සංස්කෘතික මධ්‍යස්ථාන CP	EPP 7	මාදිවෙල	0.09181
25	ඉතාකුඩා උද්‍යාන	EPP 8	මලපල්ල බටහිර	0.09551
26	පතිරගොඩ ක්‍රීඩාපිටිය	EPP 9	පතිරගොඩ	0.13912
27	ජයගත්පිටිය ක්‍රීඩාපිටිය	EPP 10	පතිරගොඩ	0.14125
28	ක්‍රීඩාපිටිය	EPP 11	ගොඩිගමුව උතුර	0.14336

මූලාශ්‍රය : ක්ෂේත්‍ර සමීක්ෂණ දත්ත(2020), නා.සං.අධි.

සිතියම 2.18: පවතින ක්‍රීඩා පිටි සහ උද්‍යාන

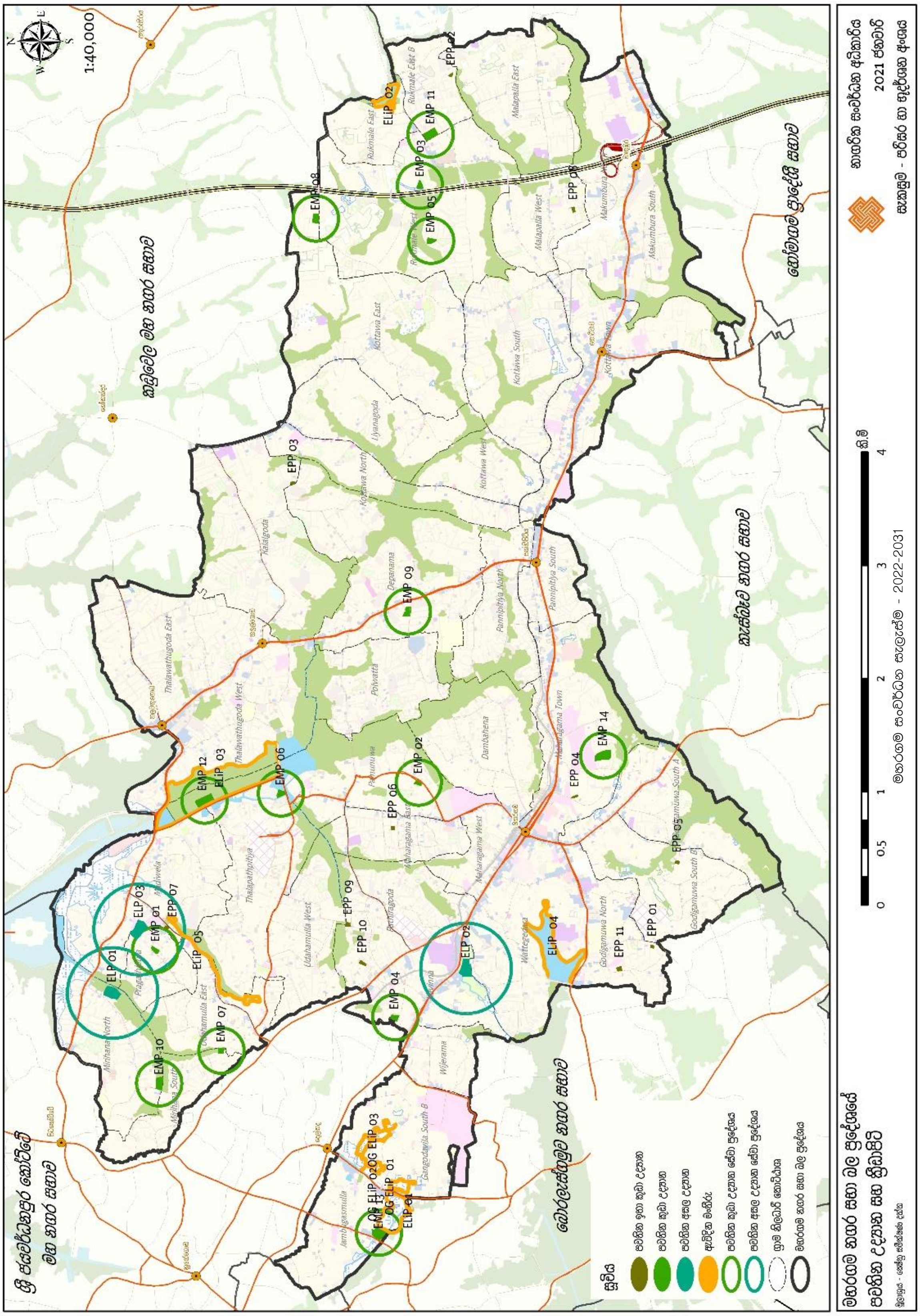

සැකසුම: සැලසුම් කණ්ඩායම, පාරිසරික හා භූ දර්ශන අංශය,නාගරික සංවර්ධන අධිකාරිය, 2021

පුරාවිද්‍යාත්මක ස්ථාන හා සංස්කෘතිකමය වටිනාකමකින් යුත් ස්ථාන මහරගම නගර සභා සීමාව තුල එතරම් දක්නට නොමැත. පුරාවිද්‍යාත්මක ස්ථාන යනුවෙන් හැඳින්වෙන්නේ භෞතිකමය සාධක (ස්මාරක - monuments) එනම්, කාල නිර්ණය කිරීමෙන් හඳුනාගත් ස්ථාන වන අතර ඓතිහාසික හා සංස්කෘතිකමය වටිනාකමකින් යුක්ත ස්ථාන ලෙස හඳුන්වන්නේ ලිඛිතමය සාධක වලින්, පාරම්පරිකව, වාචිකව හෝ ජනශ්‍රැති ආශ්‍රයෙන් පැවත එන්නාවූ ස්ථානයන්ය. ඒ අනුව මෙම වර්ග දෙකටම අයත් පෞරාණික ස්ථානයන් ඉතා අල්ප වූ ප්‍රදේශයක් ලෙස මහරගම නගර සභා බල ප්‍රදේශය හැඳින්විය හැකිය.

මහරගම ශ්‍රී විපශ්‍යාරාමය , ගනේලන්ද පුරාණ රජමහා විහාරය, ගනේලන්ද විශ්ණු දේවාලය, නාවින්න රජමහා විහාරය ආදී ස්ථාන උදාහරණ ලෙස දැක්විය හැකිය.

සිතියම 2.19 : සංස්කෘතික, ආගමික, වාස්තු විද්‍යාත්මක සහ පුරාවිද්‍යාත්මක, වටිනාකමින් යුත් ස්ථාන

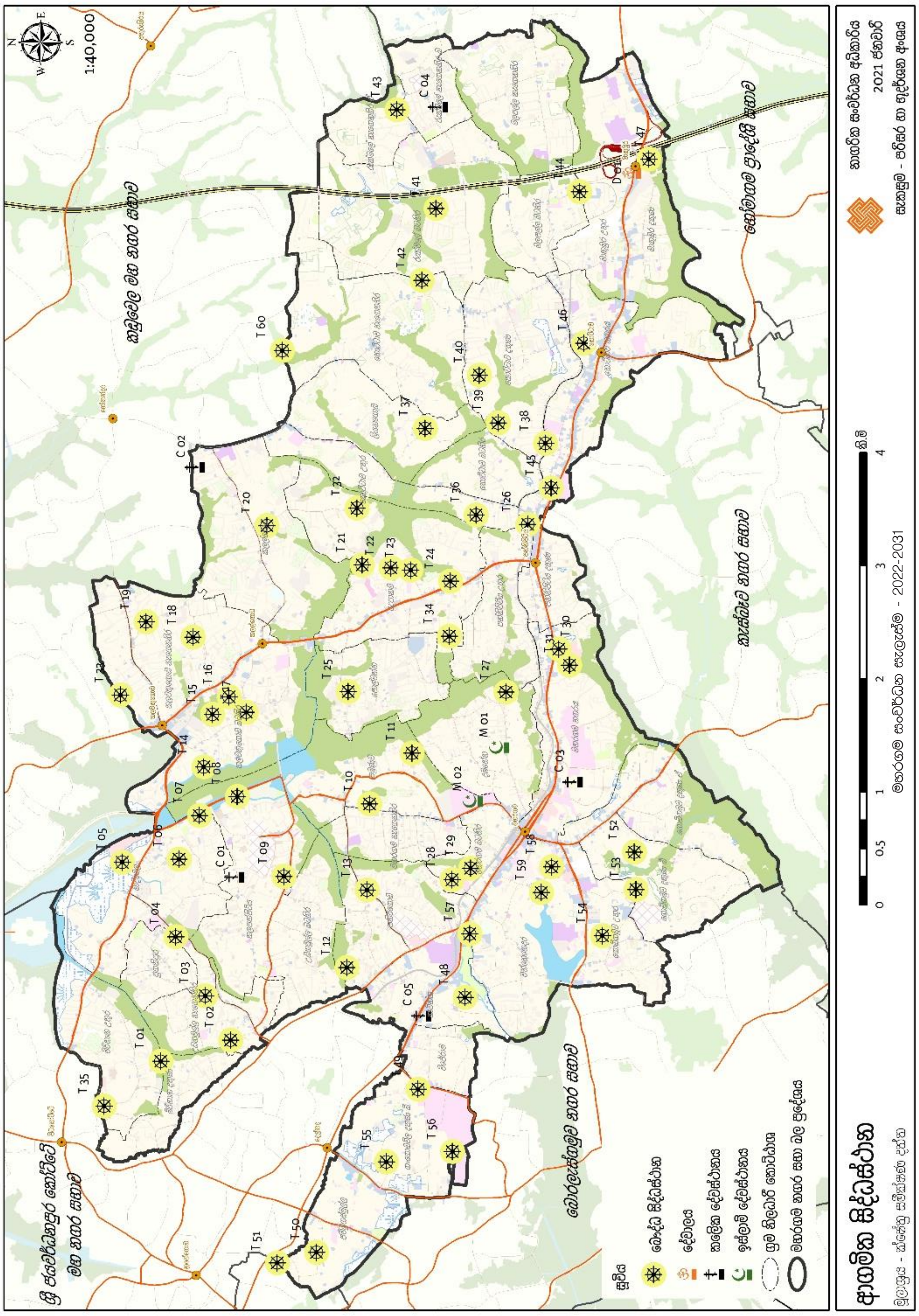

මූලාශ්‍රය : සැලසුම් කණ්ඩායම,පාරිසරික හා භූ දර්ශන අංශය, නාගරික සංවර්ධන අධිකාරිය,2021

2.3 සැලසුම් ප්‍රදේශය නිර්ණය කිරීම

මහරගම නගර සභා බල ප්‍රදේශයෙහි සැලසුම් සීමාව නිර්ණය කිරීමේදී ප්‍රධාන වශයෙන් භූගෝලීය මායිම,ක්‍රියාකාරී මායිම හා පරිපාලන මායිම යන සීමාවන් ද සංවර්ධන පීඩනය හා පාරිසරික සංවේදීතාවය ද සැලකිල්ලට යොමු කරන ලදී.

අ) භූගෝලීය මායිම

කොළඹ නගරයේ සිට කි.මී.15ක් දුරින් ගිනිකොන දෙසට වන්නට පිහිටා ඇති මහරගම නගරය පිහිටීම අතින් මුහුදු මට්ටමේ සිට මීටර් 10-30 අතර පවතින අතර කිසිදු ස්ථානයක් මීටර් 30 නොඉක්මවේ. අධ්‍යයන ප්‍රදේශය තුල විශේෂිත කඳු බැවුම් හෝ කඳු නිම්න වැනි ලක්ෂණ දක්නට නොලැබෙන අතර ගලා බස්නා කුඩා ජලපහර, ඇළ මාර්ගයන් දක්නට ලැබේ.

මහරගම සිට සැතපුම් 2 ක් ඇතුළත භූ විෂමතාවයේ අඩංගු වන්නේ උන්නතාංශයේ සාමාන්‍ය වෙනස්කම් පමණි, උපරිම උන්නතාංශය අඩි 131 ක් සහ සාමාන්‍ය උන්නතාංශය මුහුදු මට්ටමේ සිට අඩි 56 කි. සැතපුම් 10 ක් ඇතුළත ද අඩංගු වන්නේ උන්නතාංශයේ (අඩි 423) සාමාන්‍ය වෙනස්කම් පමණි. සැතපුම් 50ක් ඇතුළත ඇත්තේ උන්නතාංශයේ (අඩි 7,175) සාමාන්‍ය වෙනස්කම් පමණි.

තවද ප්‍රදේශයෙහි පවත්නා ජනාකීර්ණ බව හේතුවෙන් වනාන්තර ආදී ස්වභාවික වෘක්ෂලතාවන් දක්නට නොමැති අතර වගුරු බිම්, කුඹුරු ප්‍රදේශයන් දක්නට ලැබේ. එබැවින් මහරගම සංවර්ධන සැලැස්ම සැකසීමේදී මෙම භූගෝලීය ලක්ෂණයන් සැලකිල්ලට ගන්නා ලදී.

සිතියම 2.20: මහරගම ප්‍රදේශයේ උන්නතාංශය

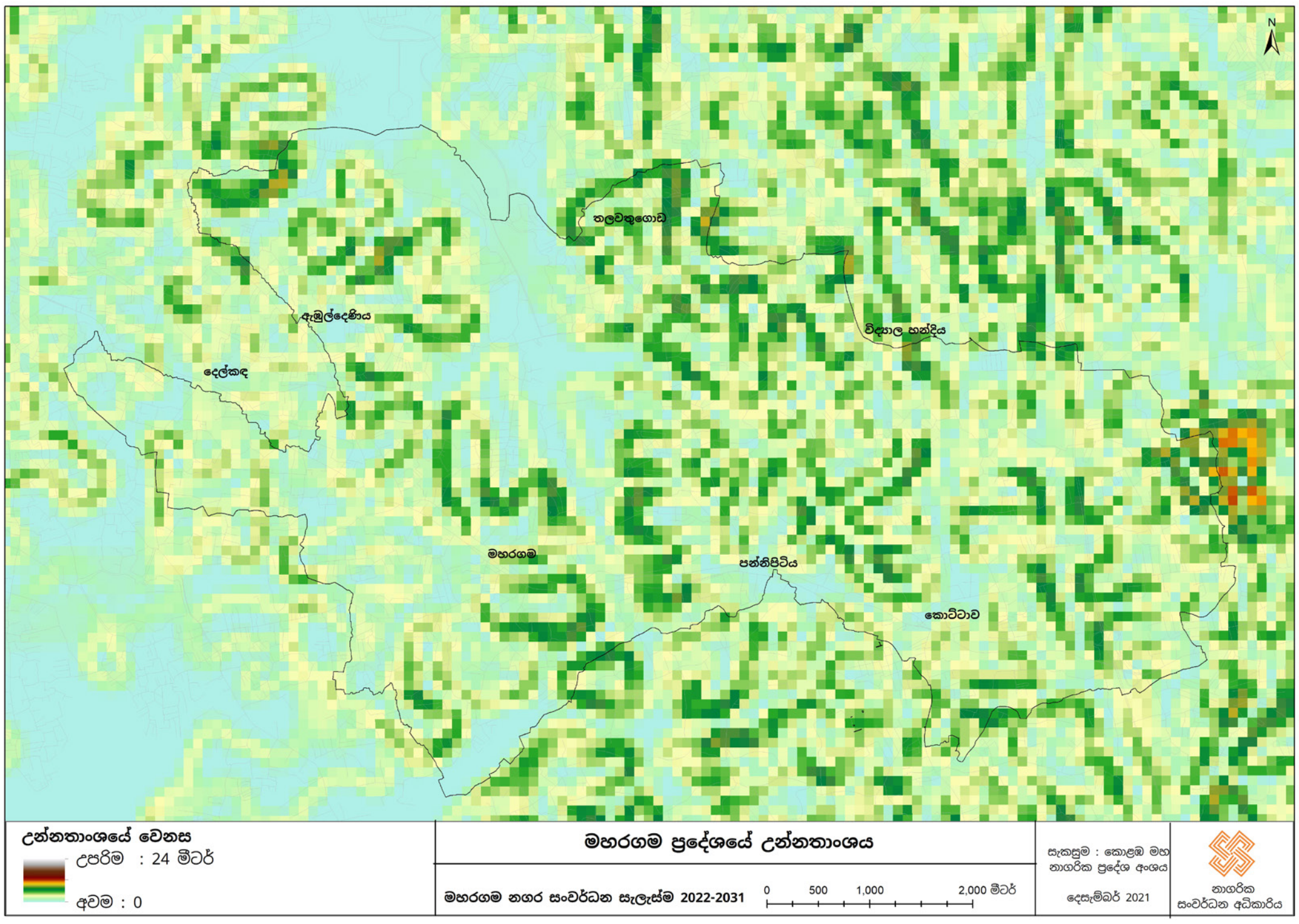

සැකසුම: සැලසුම් කණ්ඩායම,කොළඹ මහා නාගරික ප්‍රදේශ අංශය,නාගරික සංවර්ධන අධිකාරිය, 2021

ආ) ක්‍රියාකාරී මායිම

මහරගම නගරයෙහි නේවාසික ජනගහනයට අමතරව සංසරණ ජනගහනය ද සාපේක්ෂව ඉහල මට්ටමක පවතී. පමුණුව රෙදිපිළි මධ්‍යස්ථාන ඉලක්ක කරගනිමින් මෙන්ම ජාතික වශයෙන් වැදගත් ආයතන රාශියක් පිහිටා ඇති බැවින් එම සේවාවන් ලබා ගැනීම සඳහා ජනතාව රටෙහි සෑම ප්‍රදේශයකින්ම පැමිණේ.

තවද, අගනගරයට මායිම්ව පිහිටා ඇති හෙයින් පරිපාලන සේවා කටයුතු සඳහා මෙම නගරය හරහා ගමන් කෙරෙන පිරිස විශාල ප්‍රමාණයකි. එබැවින් සේවා නගරයක් ලෙස හා වාණිජ නගරයක් ලෙස පහසුකම් සපයන බැවින් සැලසුම් සකස් කිරීමේදී ඒ පිලිබඳව අවධානය මෙහිදී යොමු කර ඇත.

ඇ) පරිපාලන මායිම

ග්‍රාම නිලධාරී වසම් 41 කින් සමන්විත වන මහරගම නගර සහා බල ප්‍රදේශය උතුරින් හා ඊසාන දෙසින් කඩුවෙල ප්‍රාදේශීය ලේකම් කොට්ඨාශයෙන්ද, නැගෙනහිරින් හා ගිනිකොණින් හෝමාගම ප්‍රාදේශීය ලේකම් කොට්ඨාශයෙන්ද, දකුණින් හා නිරිත දිගින් කැස්බෑව ප්‍රාදේශීය ලේකම් කොට්ඨාශයෙන්ද, බටහිරින් (සුළු ප්‍රමාණයක්) දෙහිවල ප්‍රාදේශීය ලේකම් කොට්ඨාශයෙන්ද, බටහිරින් හා වයඹින් ශ්‍රී ජයවර්ධනපුර ප්‍රාදේශීය ලේකම් කොට්ඨාශයෙන්ද මායිම් වී ඇත.

ප්‍රාදේශීය ලේකම් කොට්ඨාශ ගණන

01

ග්‍රාම නිලධාරී වසම් ගණන

41

භූමි ප්‍රමාණය(ව.කි)

39.4

ජනගහනය (2019)

212,014

2031 වසරේදී අපේක්ෂිත ජනගහනය

235,650

සංසරණ ජනගහනය

70,671

2031 වසරේදී අපේක්ෂිත සංසරණ ජනගහනය

200,000

ඒ අනුව මෙම සියලු විශ්ලේෂණයන් මගින් මහරගම ප්‍රදේශයෙහි සැලසුම් සීමාව නිර්ණය කිරීම සිදු කරන ලදී. කොළඹ දිස්ත්‍රික්කයෙහි සියලු පළාත් පාලන ආයතනයන්හි අදාල පරිපාලන සීමාව සඳහා සංවර්ධන සැලසුම් සකස් කිරීම කරනු ලබයි. ඒ අනුව අවට පළාත් පාලන ආයතන වන කඩුවෙල, ශ්‍රී ජයවර්ධනපුර කෝට්ටේ, බොරලැස්ගමුව , හෝමාගම, කැස්බෑව යන පළාත් පාලන ආයතන සඳහා සංවර්ධන සැලසුම් සකස් කරනු ලබයි. එබැවින් සිතියම 2.21 මගින් පෙන්වා ඇති පරිදි මහරගම නගර සභා බල ප්‍රදේශය සඳහාද සැලසුම් සීමාව ලෙස නගර සභා බල ප්‍රදේශය යොදා ගන්නා ලදී.

ඇ) සංවර්ධන පීඩනය හා පාරිසරික සංවේදීතාව

ප්‍රවේශ්‍යතා දර්ශකය (ප්‍රධාන මාර්ග වලින් - (ඒ බී සී) ප්‍රවේශවීමේ මට්ටම), නාගරීකරණ දර්ශකය,ඝනත්ව දර්ශකය (ජනගහන ඝනත්වය,ජනගහන වර්ධනය) හා ඉඩම් පරිහරණ දර්ශකය (ඉඩම් භාවිතය,ඉඩම් පරිවර්තනය) භාවිතා කරමින් ප්‍රදේශයේ සංවර්ධන පීඩනය කුමන ආකාරයක් ගන්නේද හා ප්‍රදේශයන්හි කුමන ආකාරයෙන් පැතිරී ඇත්තේද යන්න හඳුනා ගන්නා ලදී.(සිතියම 2.22)

තවද ජල පද්ධතිය (ගංගා / අතු ගංගා /වැව්, ජලය රඳවා ගැනීමේ ප්‍රදේශ (තෙත්බිම්), ජලයෙන් යටවන ප්‍රදේශ, වෘක්ෂලතා ආවරණය (වන, කඩොලාන, කුඹුරු, වගා ප්‍රදේශ, ගෙවතු), භූගෝලීය ලක්ෂණ (බෑවුම්), හා මානව භාවිත සම්පත් (පුරාවිද්‍යාත්මක ස්ථාන,සංස්කෘතික වශයෙන් වැදගත් ස්ථාන / උරුම ස්ථාන,ආගමික ස්ථාන, හා උද්‍යාන / ක්‍රීඩා පිටි) සැලකීමෙන් ප්‍රදේශයේ පාරිසරික සංවේදීතාව හඳුනා ගන්නා ලදී. (සිතියම 2.23)

ඒ අනුව ගත්කල කොට්ටාව, මහරගම, තලවතුගොඩ ආදී සියලු ප්‍රදේශයන්ගේ හා ඉන් ඔබ්බට නුගේගොඩ, කෝට්ටේ, හෝකන්දර යන සියලු ප්‍රදේශයන්හි සංවර්ධන පීඩනයක් ඇති අතර පාරිසරික සංවේදී ප්‍රදේශයන්ට තර්ජනයක්ව ඇති බවට හඳුනා ගන්නා ලදී.

කෙසේ උවද අවට සියලු පරිපාලන ප්‍රදේශ සඳහා සංවර්ධන සැලසුම් සකස් කිරීම මේ වන විට සිදුකරන බැවින් සමස්තයක් ලෙස සංවර්ධන පීඩනය හා පාරිසරික සංවේදීතාව සැලකිල්ලට ගනිමින් මහරගම නගර සභා බලප්‍රදේශයට මෙම සැලැස්ම සකස් කරනු ලැබීය.

සිතියම 2.21 : පරිපාලන මායිම

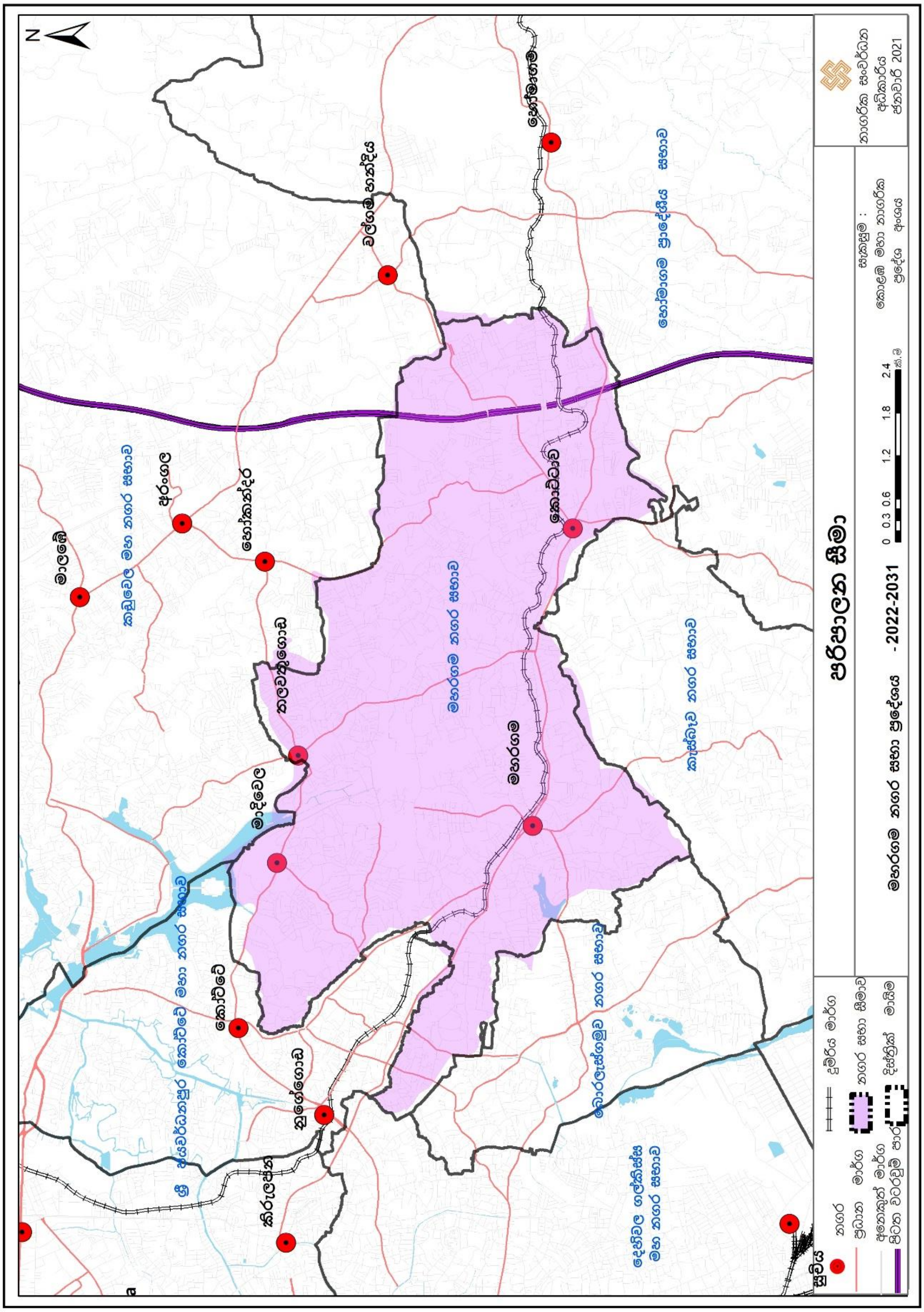

සැකසුම: සැලසුම් කණ්ඩායම,කොළඹ මහා නාගරික ප්‍රදේශ අංශය,නාගරික සංවර්ධන අධිකාරිය, 2021

සිතියම 2.22: සංවර්ධන පීඩනය

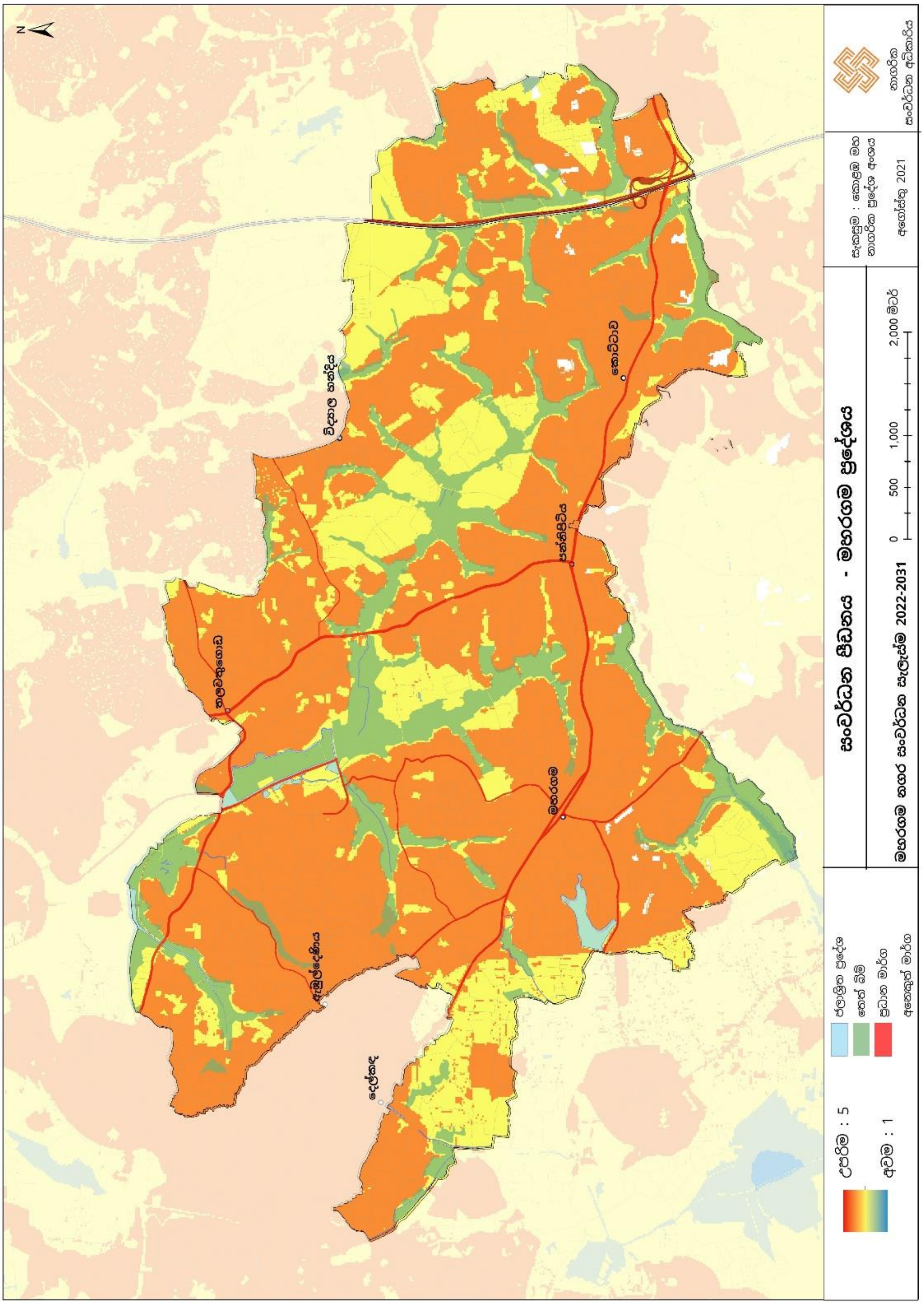

සැකසුම: සැලසුම් කණ්ඩායම,කොළඹ මහා නාගරික ප්‍රදේශ අංශය,නාගරික සංවර්ධන අධිකාරිය, 2021

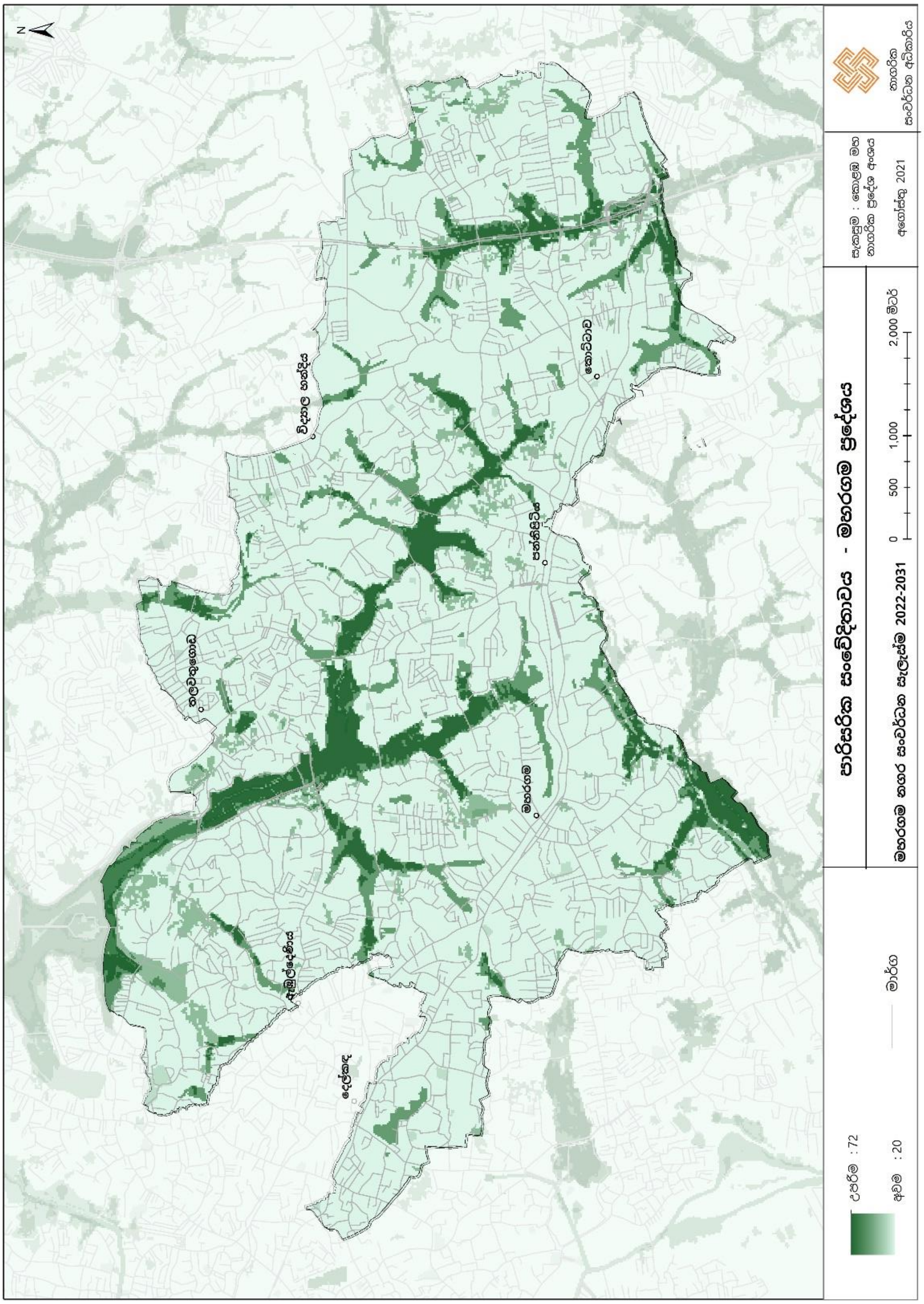

සිතියම 2.23: පාරිසරික සංවේදීතාවය

සැකසුම: සැලසුම් කණ්ඩායම,කොළඹ මහා නාගරික ප්‍රදේශ අංශය,නාගරික සංවර්ධන අධිකාරිය, 2021

03
වන පරිච්ඡේදය

සංවර්ධන සැලැස්මක අවශ්‍යතාවය

පරිච්ඡේදය 03

සංවර්ධන සැලැස්මක අවශ්‍යතාවය

3.1 හැඳින්වීම

උපායමාර්ගික සැලසුම් ක්‍රියාවලියේ මුල්ම උපායමාර්ගික විමසුම වන 'සැලසුම් ප්‍රදේශයේ වර්තමාන තත්වය කෙසේද?' යන්න විමසීම මගින් සැලසුමක සැබෑ අවශ්‍යතාවය සඳහා පිළිතුරු සපයා ගැනීමට අපේක්ෂා කරන ලදී. සැලසුම යොමුවිය යුතු දිශාව සහ අනාගතයේදී නගරයේ සංවර්ධනය යොමුකළ යුතු දිශානතිය හඳුනා ගැනීම සඳහා සැලසුමක සැබෑ අවශ්‍යතාවය හඳුනා ගැනීම හෝ සැලසුමක් සෑදිය යුතු හේතු හඳුනා ගැනීම අවැසි වේ. සැලසුම් කිරීමේ අවශ්‍යතාව හඳුනා ගැනීම මූලික වශයෙන් නගරය සමග සම්බන්ධ වන විවිධ පාර්ශවකරුවන් විසින් හඳුනාගත් සැලසුම් ප්‍රදේශය තුල පවත්නා විවිධ ගැටළු හඳුනා ගැනීම තුලින් ආරම්භ කරන ලදී. මේ යටතේ ප්‍රධාන පාර්ශවකරුවන් වන සේවා සපයන ආයතන සහ භාවිතා කරන්නන්ගෙන් (පුරවැසියන් සහ මගීන් ඇතුළු සාමාන්‍ය ජනතාව) නගරයේ දැනට පවතින ගැටළු පිළිබඳව අදහස් විමසන ලදී. මෙහිදී එක් එක් පාර්ශවකරුවන් විසින් නගරය දෙස විවිධ පැතිකඩ වලින් විමසා බලන බැවින් මෙම ක්‍රියාවලිය තුල නගරය තුල පවතින සහ පුළුල් පරාසයක් ආවරණය වන විවිධ ගැටළු රාශියක් හඳුනා ගත හැකි විය. මීළඟ අදියර ලෙස මෙලෙස හඳුනාගත් ගැටළු පිලිබඳ මූල සාධක හඳුනා ගැනීමේ ගැඹුරු විශ්ලේෂණයක් සිදු කරන ලද අතර එමගින් ප්‍රදේශය තුල පවතින ගැටළු නිවැරදි ලෙස අර්ථ දැක්වීමට හැකිවිය.

3.2. සැලසුම් ප්‍රදේශය තුළ පවත්නා ගැටළු විශ්ලේෂණය

3.2.1. ප්‍රවාහන තදබදය අධික ලෙස වර්ධනය වීම.

හයිලෙවල් මාර්ගය, කොට්ටාව - බොරැල්ල මාර්ගය, පමුණුව - නව රෝහල මාර්ගය, මහරගම - බොරලැස්ගමුව මාර්ගය, මහරගම - පිළියන්දල මාර්ගය, නාවින්න-උඩහමුල්ල මාර්ගය, හෝකන්දර - තලවතුගොඩ - පිටකෝට්ටේ මාර්ගය, කොට්ටාව - මාලඹේ මාර්ගය, කොට්ටාව - අතුරුගිරිය මාර්ගය, පන්නිපිටිය - හෝකන්දර මාර්ගය යන මාර්ගයන් මහරගම නගර සහා බල ප්‍රදේශය හරහා විහිද යන ප්‍රධාන මාර්ගයන් වන අතර, මහරගම ප්‍රධාන සංධිස්ථානයක් ලෙස පිහිටීම නිසා සාපේක්ෂව ඉහල මට්ටමක ප්‍රවාහන ඉල්ලුමක් පවතී.

තවද, ප්‍රධාන පිවිසුම් මාර්ග සංසන්දනය කර බලන විට හයිලෙවල් මාර්ගය ඉහළම මගී ආකර්ශන සනත්වයක් පවත්වා ගනිමින් ඉහළම ඒකාබද්ධතාවය සහිත පිවිසුම ලෙස හඳුනා ගත හැක.

සිතියම 3.1 : ප්‍රධාන පිවිසුම් මාර්ග

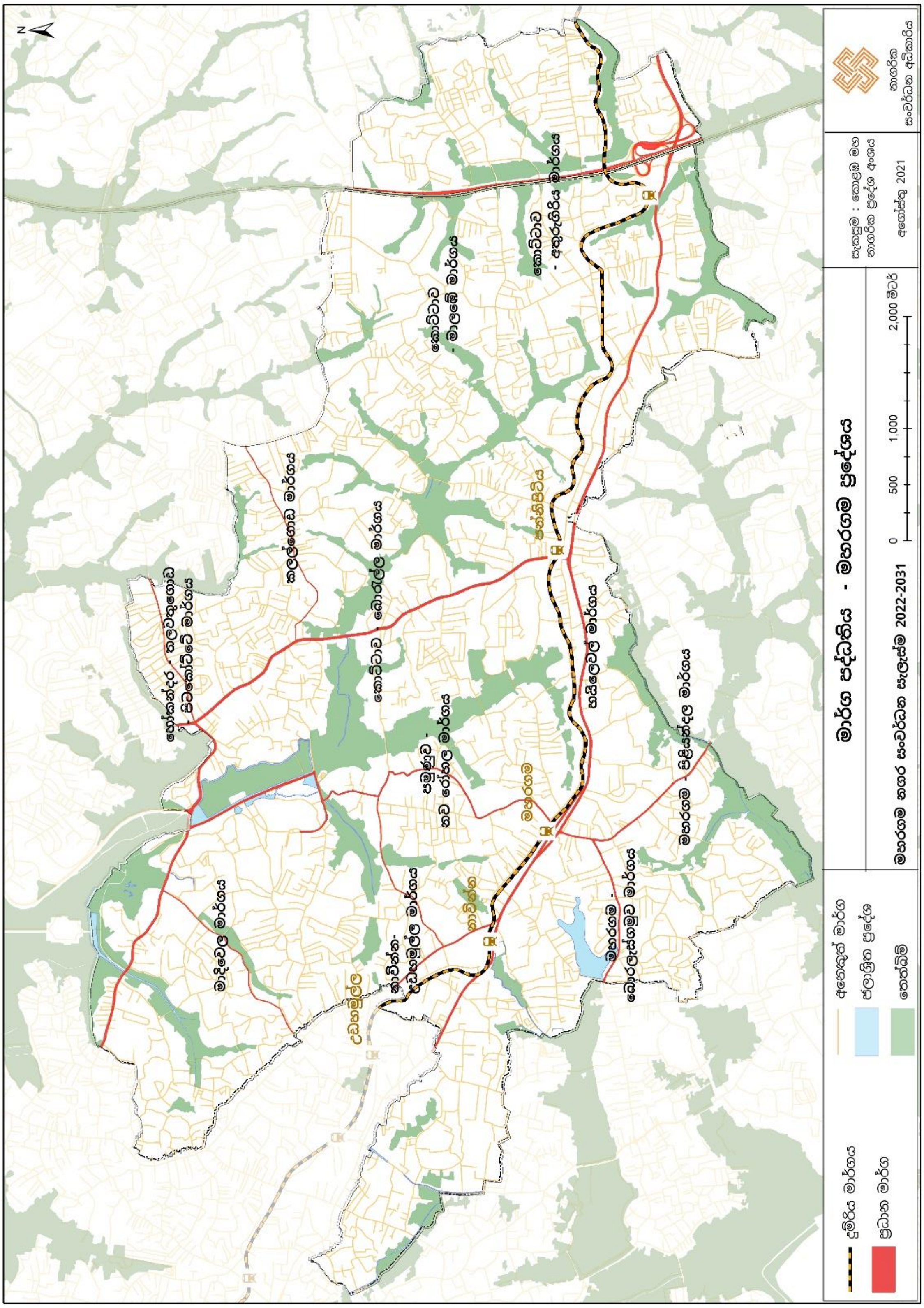

සැකසුම : සැලසුම් කණ්ඩායම,කොළඹ මහා නාගරික ප්‍රදේශ අංශය, නාගරික සංවර්ධන අධිකාරිය, 2021

සිතියම 3.2 : මාර්ග ආකර්ශනීයත්වය

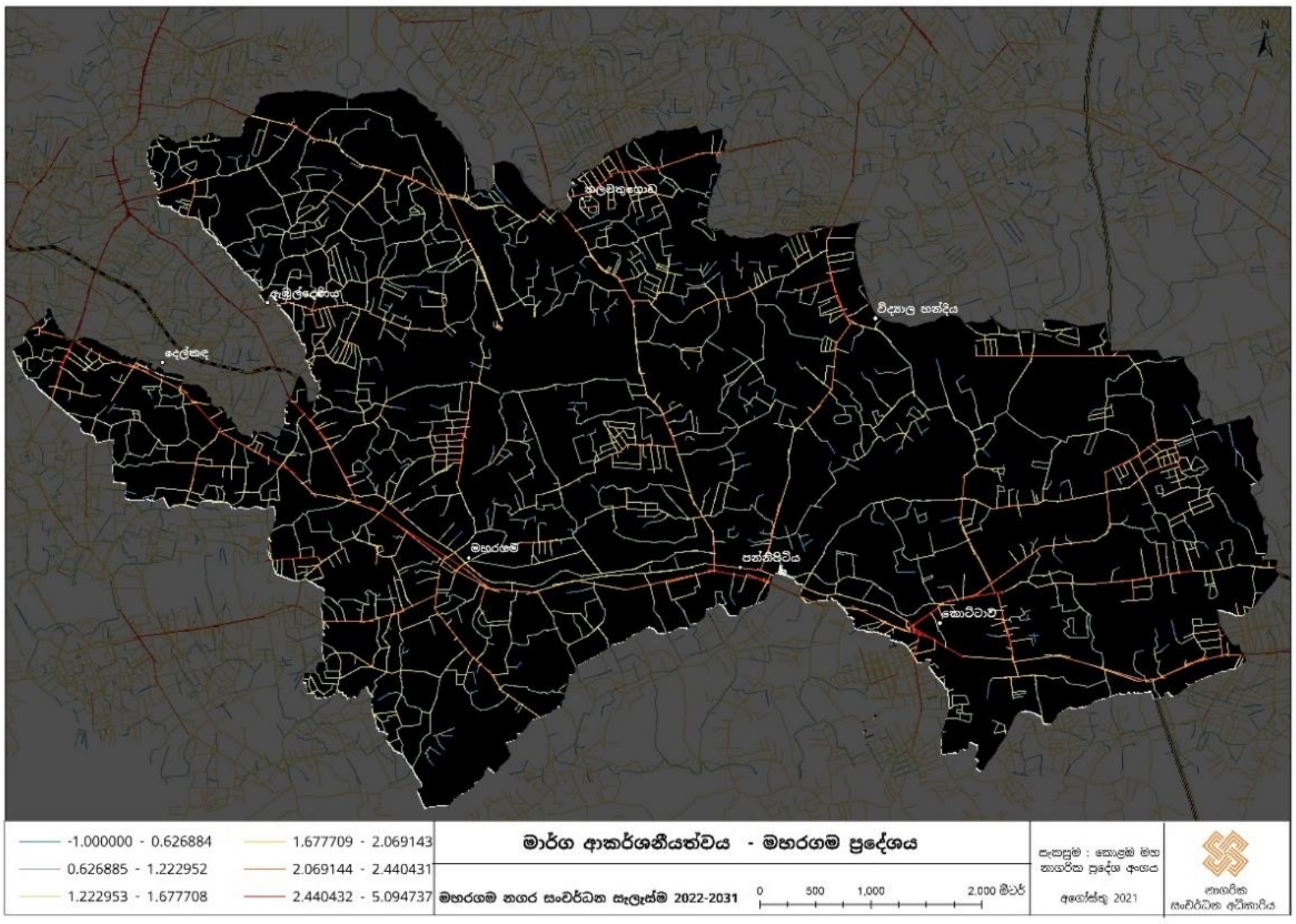

සැකසුම : සැලසුම් කණ්ඩායම,කොළඹ මහා නාගරික ප්‍රදේශ අංශය, නාගරික සංවර්ධන අධිකාරිය, 2021

පිවිසුම් මාර්ග හෙවත් කොරිඩෝ (Corridors) හා සංසන්දනය කරන විට කොට්ටාව, තලවතුගොඩ හා මහරගම යන නගර , මහරගම නගර සභා බල ප්‍රදේශයේ ප්‍රධාන වශයෙන් වාණිජ කටයුතු සංකේන්ද්‍රණය වීම පදනම් කොට සැකසී ඇති මංසන්ධි වේ. එමෙන්ම නුගේගොඩ ද උක්ත කලාපයට ඇතුලත් වන පිවිසුම් දොරටුවකි. මඟී ආකර්ෂණය අනුව ඔවුන්ගේ ආගමනය මෙම මංසන්ධි සඳහා විවිධාකාර වේ.

පමුණුව රෙදි පිළි කර්මාන්තය හා බැදි වෙළඳාම ද, ශ්‍රී ජයවර්ධනපුර විශ්ව විද්‍යාලය, මහරගම තරුණ සේවා සභාව යන ආයතනයන් කේන්ද්‍ර කොට ගනිමින් නිර්මාණය වූ ශිෂ්‍ය ගහනය ද, මාකුඹුර බහු විධ ප්‍රවාහන මධ්‍යස්ථානය කරා දිනපතා සංක්‍රමණය වන මඟී ජනතාව ද, කේන්ද්‍ර කොට ගෙන, දෛනිකව රාජකාරී කටයුතු සඳහා පැමිණෙන පිරිස් හේතුවෙන් වාහන ධාරිතාවෙහි තරමක වර්ධනයක් දැකීමට හැකිය.

කොළඹ මෙට්‍රොපොලිටන් කලාපය සහ තදාසන්න ප්‍රදේශ සඳහා නාගරික ප්‍රවාහන පද්ධති සංවර්ධන ව්‍යාපෘතිය යටතේ කොළඹ හා තදාසන්න ප්‍රදේශයන්හි සිදුකරන ලද ගමන් වේග සමීක්ෂණ ප්‍රථිපල මගින් මහරගම නගර සභා බල ප්‍රදේශයේ කොට්ටාව, පන්නිපිටිය, මහරගම හා තලවතුගොඩ යන මංසන්ධීන්හි උදැසන හා සවස මාර්ග තදබදය පවතින බවත් වේගය පැයට කිලෝමීටර් 10- 30 ත් අතර අවම මට්ටමක වන බවත් හඳුනා ගෙන ඇත. තවද, හයිලෙවල් මාර්ගය තුළ පැයක මාර්ග තදබදය වාහන 2200 ක්ද පැයක ගමනාගමන ධාරිතාවය වාහන 2300 ක්ද වන වන බව හඳුනා ගෙන ඇත.

සිතියම 3.3: ගමන් වේග සමීක්ෂණ ප්‍රතිපල

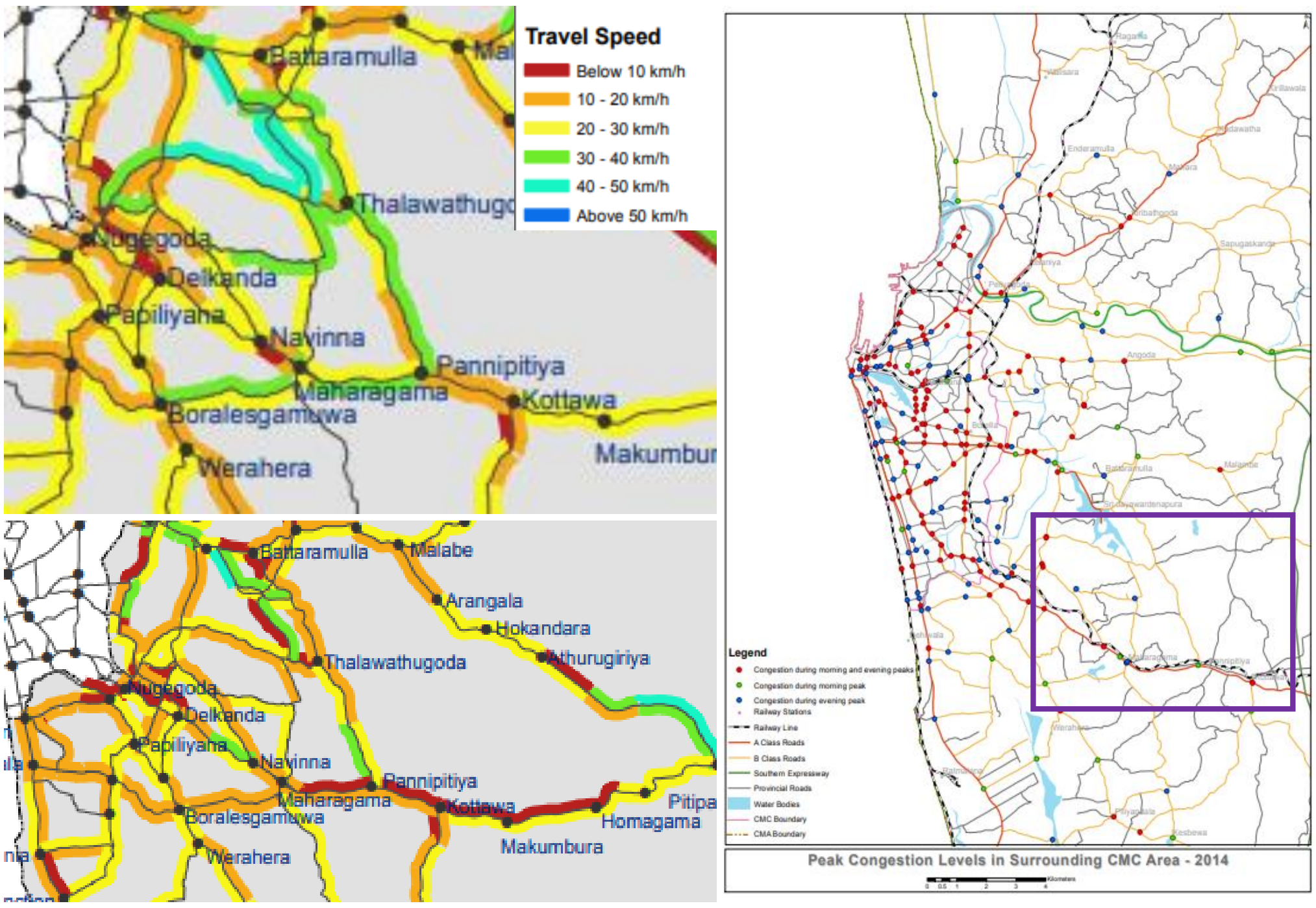

මූලාශ්‍රය : කොළඹ මෙට්‍රොපොලිටන් කලාපය සහ තදාසන්න ප්‍රදේශ සඳහා නාගරික ප්‍රවාහන පද්ධති සංවර්ධන ව්‍යාපෘතිය, 2014

තවද කොළඹ වාණිජ නගරය කලාපීය වශයෙන් ප්‍රධාන අරීය මාර්ග හතකින් සම්බන්ධවී පවතී. ඉන් එක් ප්‍රධාන මාර්ගයක් වන හයිලෙවල් මාර්ගය මෙම ප්‍රදේශය හරහා ගමන් කරනු ලබන අතර කොළඹ නගරයට ඇතුළුවන මුළු වාහන ප්‍රතිශතයෙන් 8% ක් පමණ මෙම මාර්ගය හරහා ගමන් කරයි.

ප්‍රදේශයේ ආර්ථික කටයුතු වලින් සැලකිය යුතු ප්‍රමාණයක් ප්‍රධාන මාර්ග පද්ධතිය හා සමගාමීව සංකේන්ද්‍රණය වී ඇති බැවින් වාහන තදබදය ආර්ථික සංවර්ධනයට නිශේධනාත්මක ලෙස බලපෑමක් ඇති කරනු ඇත. ප්‍රවාහන තදබදය නිසා ශ්‍රී ලංකා ආර්ථිකයේ වාර්ෂිකව දළ ජාතික නිෂ්පාදනයේ ප්‍රමාණයෙන් 1.8% අහිමි වී යන බව ද ඇස්තමේන්තු ගත කර ඇත.

ප්‍රවාහන ඉල්ලුම අනාගතයේදී වේගයෙන් වැඩි වන බැවින් ඉතාමත් ඉක්මනින් සුදුසු ප්‍රතිකර්ම නොයෙදුවහොත් ඉහත තත්ත්වය තව දුරටත් තීව්‍ර කෙරෙනු ඇත. එබැවින් මෙම කලාපයේ ප්‍රවාහන තදබදයට පිළියම් යෙදීම සම්බන්ධව සංවර්ධන සැලැස්මක අවශ්‍යතාවය ඉතාමත් විචාරාත්මක ව විග්‍රහ කළ යුතු කාරණාවක් ව ඇත.

3.2.2. වර්තමාන නේවාසික ක්‍රියාකාරකම් පරිසර සංවේදී කලාප ප්‍රදේශයන්ට ව්‍යාප්ත වීමේ අවධානම

මහරගම නගර සභා බල ප්‍රදේශය, කොළඹ දිස්ත්‍රික්කය තුල පවතින කුඹුරු ඉඩම් තෙත්බිම් සහිත කලාප වලින් වැඩි කොටසකට හිමිකම් කියනු ලබයි. 2012 ජන හා සංඛ්‍යා ලේඛන දෙපාර්තමේන්තුවේ දත්තයන්ට අනුව, කොළඹ දිස්ත්‍රික්කය තුළ ජීවත් වන ජනගහනයෙන් 8.5 % ක් වූ ප්‍රමාණයක් මහරගම නගර සභා බල ප්‍රදේශය තුළ ජීවත් වේ. මේ වන විට, වැඩි වන ජනගහනය සමඟ 2019 මහරගම ප්‍රාදේශීය ලේකම් කොට්ඨාසය මඟින් නිකුත් කරන ලද, සම්පත් පැතිකඩ වාර්තාවන් ට අනුව, මහරගම නගර සභා බල ප්‍රදේශය තුළ මුළු ජනගහනය 212,014කි. එනම්, ශ්‍රී ලංකාව තුල මුළු ජනගහනයෙන් 40% ක් තරම් වූ පිරිසක් ජීවත් වන කොළඹ දිස්ත්‍රික්කය තුළ උක්ත සඳහන් කළ 212,014 ට ආසන්න (8%) වූ ජන සංඛ්‍යාවක් තම ස්ථිර පදිංචිය සඳහා තෝරා ගත් ප්‍රදේශයකි. කොළඹ දිස්ත්‍රික්කයේ අනෙකුත් ප්‍රදේශ හා සසඳන කළ එය දිස්ත්‍රික්කයේ සමස්ත ජනගහයෙන් හය වන ස්ථානය හිමි කර ගනී.

එමෙන්ම, 2001-2019 කාල පරාසය තුල ජනගහන වර්ධන වේගය 0.75%ක ප්‍රතිශතයක් ගන්නා අතර 2001 වර්ෂයට සාපේක්ෂව 2019 වර්ෂයේදී ග්‍රාමීය ප්‍රදේශ කරා ජනගහන ව්‍යාප්තිය වර්ධනය වීමේ සීඝ්‍ර ප්‍රවණතාවයක් දක්නට ලැබේ. ඒ අනුව, ජනගහනයේ භූමි පරිභෝජනයට අනුව, මුළු භූමියෙන් මේ වන විටත් 60.53% ක ප්‍රමාණයක් එනම්, හෙක්ටෙයාර් 2446.3 කට ආසන්න භූමි ප්‍රමාණයක් තුළ නේවාසික ව්‍යාප්තිය දැකිය හැකි වේ.

කුඹුරු ඉඩම්, වගුරු, ආරක්ෂණ කලාප (පාර්ලිමේන්තු සංරක්ෂණ කලාප), තෙත් බිම් (කුරුළු උයන කලාපයේ කොටසක්) කැලෑ, කඳු ප්‍රදේශ, ගංවතුර ඇති වන ප්‍රදේශ යන නිර්ණායක යටතේ වන පාරිසරික සංවේදී කලාපයන්ගේ විහිදීම් විශ්ලේෂණයේ දී හඳුනා ගන්නා ලද ප්‍රතිඵල වලට අනුව ද මහරගම නගර සභා බල ප්‍රදේශය තුළ සංවේදී කලාප පවතින බවට සනාතවේ. මෙම ප්‍රදේශයට ආවේණික වූ කුඹුරු පද්ධතියක් හා ඒ හා බැඳී පවතින ජල මූලාශ්‍ර පද්ධතියකින් හෙබි සංවේදී කලාපයක් පිහිටා තිබීම තුලින් ප්‍රදේශයේ සුන්දරත්වය මනාව ඔප් නැංවීමට හා, ජල රැඳවුම් නිසි ලෙස පවත්වා ගෙන යාමට අවශ්‍ය පරිසර පද්ධති සමතුලිතතාවය සඳහා මහඟු පිටුවහලක් ලබා දෙනු ලබයි.

කෙසේ වෙතත් පෙර සඳහන් කළ පරිදි වැඩි වන ජනගහනය මත, වර්තමානයේ සංවර්ධන ක්‍රියාවලීන් සංවේදී කලාප වෙතට ව්‍යාප්ත වීමේ වැඩි නැඹුරුතාවයක් පවතී.

2020.10.12 දින පැවති කෘෂිකර්ම කමිටුවේදී ද මේ සම්බන්ධව වැඩි දුර සාකච්ඡා කරන ලද අතර, ඒ අනුව, සංවර්ධන කටයුතු හා පරිසර පද්ධති අතර සිදුවන නොගැලපීම හේතුවෙන් තලපත්පිටිය, නාවින්න ආදී ප්‍රදේශවල ජනතාව ගංවතුර අවධානමට මුහුණ දෙන බව අනාවරණය විය.

රූපය 3.1: මහරගම ප්‍රදේශයේ ගංවතුර බලපෑම් වලට ලක්වූ පවුල් සංඛ්‍යාව

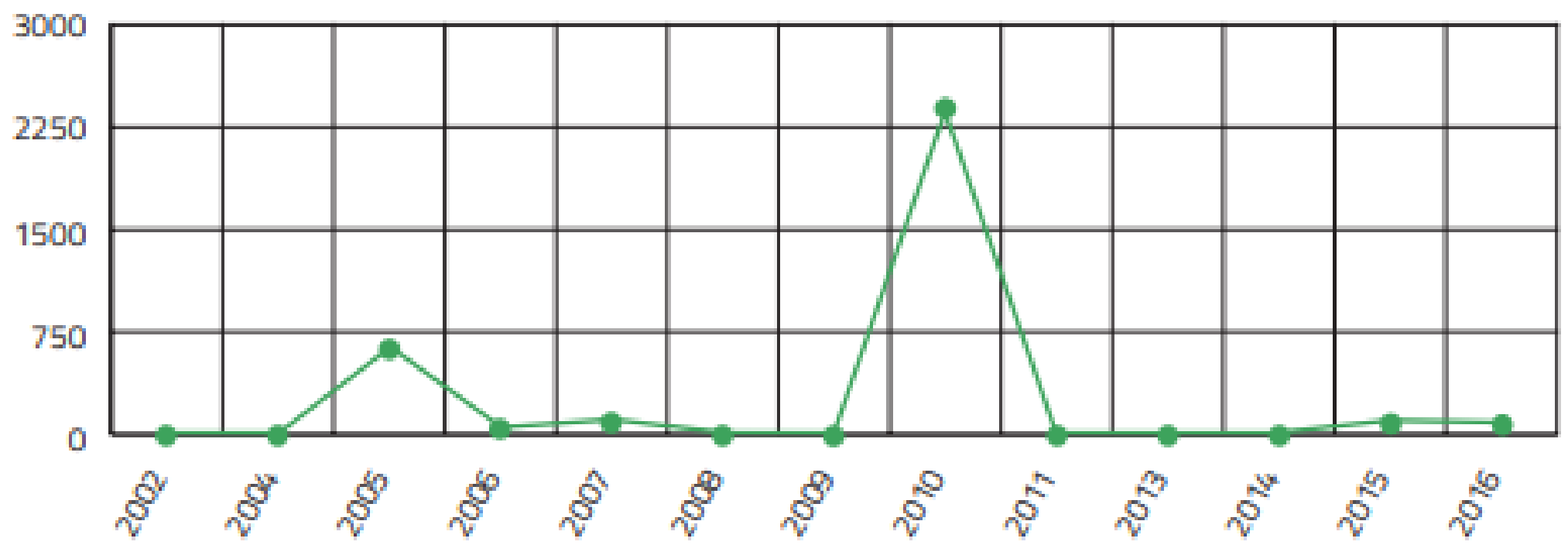

මූලාශ්‍රය: ආපදා කළමනාකරණ මධ්‍යස්ථානය

නිදසුන් ලෙස, තලපත්පිටිය නාගරික කුඹුරු ව්‍යාපෘතිය (Model Paddy Field) සිදු කිරීමේදී ,වැසි ජලය බැහැර කරලීමට ඉදි කර ඇති අපවහන කාණු පද්ධති ප්‍රමාණවත් නොවීම මත යාබද කුඹුරු වැසි කාල වලදී ගංවතුර තත්ත්වයනට මුහුණ දීමේ අවධානමක් මතුව ඇත.

කෙසේ වෙතත්, උක්ත සඳහන් කළ පරිදි සංවර්ධන ව්‍යාපෘතීන් හේතුවෙන් ජනගහනය ද එවැනි ප්‍රදේශ කරා නැඹුරු වීම වර්තමානයේ දැකිය හැකි කරුණකි. මහරගම යනු ,කොළඹ දිස්ත්‍රික්කය තුළ දැකිය හැකි සංවේදී පරිසර පද්ධති වලින් සමන්විත අගනගරයට ආසන්නව පිහිටි පහසුකම් ලඟා කර ගැනීම සඳහා ළඟා විය හැකි ප්‍රධාන නාගරික බල ප්‍රදේශයකි. ඒ අනුව, ජනගහනය පරිසර සංවේදී කලාප කරා ඇදී ඒමක් දැකිය හැකි වන අතර, කුඹුරු හා පහත් බිම් කාලයාගේ ඇවෑමෙන් ගොඩ ඉඩම් බවට පරිවර්තනය කොට ජනාවාස ඉදි කිරීම දැකිය හැකි සුලබ දසුනකි. ශ්‍රී ලංකා ඉඩම් ගොඩකිරීමේ හා සංවර්ධනය කිරීමේ සංස්ථාවේ ගණනය කිරීම් වලට අනුව 2008 වර්ෂයේ සිට 2015 වර්ෂය දක්වා කාලය තුල ප්‍රදේශයේ හරිත අවකාශය වර්ග කිලෝමීටර් 3.8 කින් එනම් 10% කින් අඩු වී ඇත.

පහත නිදර්ශන එය ගම්‍ය කරනු ලබන අතර, 2004 දී තෙත් බිම් කලාපයේ පිහිටි ඉඩම් 2021 එනම් වර්තමානය වනවිට පිහිටීම පහත පරිදි වේ.

රූපය 3.3 • අනවසර ගොඩකිරීම් ,මාලපල්ල

මූලාශ්‍රය • ගූගල් සිතියම් හා ක්ෂේත්‍ර සමීක්ෂණ,2014 හා 2021

රූපය 3.2 :අනවසර ගොඩකිරීම් ,පොල්වත්ත

මූලාශ්‍රය : ගූගල් සිතියම් හා ක්ෂේත්‍ර සමීක්ෂණ, 2014 හා 2021

රූපය 3.4 : අනවසර ගොඩකිරීම්,සිරි නන්ද ජෝතිකාරාමය

මූලාශ්‍රය : ගූගල් සිතියම් හා ක්ෂේත්‍ර සමීක්ෂණ, 2014 හා 2021

ඒ අනුව ප්‍රදේශයේ සංවේදී කලාප ආරක්ෂා කරගනිමින් සංවර්ධනය කිරීම සඳහා සංවර්ධන සැලස්මක් සකස් කිරීමේ අවශ්‍යතාවය හඳුනා ගන්නා ලදී.

3.2.3 ප්‍රදේශයේ පවතින විභවතා සංවර්ධන කටයුතු සඳහා භාවිතයට නොගැනීම.

මහරගම නගර සභා බල ප්‍රදේශය තුළ පිහිටා ඇති සංවේදී කලාපයන් ජලය රඳවා ගන්නා තෙත් බිම් හා වගුරු බිම් වලින් සමන්විත වේ. කුරුළු උයන කලාපය (Bird Park area), පාර්ලිමේන්තු රක්ෂිත ප්‍රදේශය ඇතුළු පෝෂිත ජල මූලාශ්‍ර සහිත තෙත් බිම් කලාප සංරක්ෂණ හා සංවර්ධන කටයුතු සඳහා නිසි ලෙස දායක කර ගැනීමෙන් තොරව හුදෙකලාව පැවතීම මත ජනතාවට එකී සම්පත් නිසි ලෙස භුක්ති විඳීමට නොහැකි වී ඇති අතර යාබද සුන්දරත්වය අත්විඳීමට ඇති අවස්ථාවද ක්‍රම ක්‍රමයෙන් පරිහානියට පත් වන බව නිරීක්ෂණය කල හැකි කරුණකි .

වර්ග කිලෝමීටර් 39.4 පමණ වපසරියකින් යුතු භූමි වපසරියකට හිමිකම් කියනු ලබන මහරගම නගර සභා බල ප්‍රදේශය තුළ මූල්‍යමය හා සෞන්දර්යාත්මක වටිනාකමකින් යුතු රජයේ ඉඩම් පරිහානියට පත් ව ඇත.

නිදසුන් ලෙස ,මහරගම නගරය තුළ පමුණුව රෙදි පිළි කර්මාන්තය පැතිර පවතින ප්‍රදේශයට යාබද අක්කර 21 කින් යුතු අල් ගෆූර් (Al Gafoor) අරාබි විදුහලට අයත් මේ වන විටත් භාවිතයක් නොමැති විශාල ඉඩම, මිරිහාන පොලිස් බල ප්‍රදේශයේ පවතින කැළි කසල බැහැර කරන සේනාධිලංකාර ගම ක්‍රීඩාංගනය ඇතුළු භූමි ප්‍රදේශය, නාවින්න ක්‍රීඩාංගනයට යාබද අක්කර 12.5 කින් යුතු ඉඩම, පාර්ලිමේන්තු ජල පෝෂක ප්‍රදේශයට අයත් අක්කර 37 රූඩ් 1 පර්චස් 20.44 කින් යුතු බර්ඩ් පාර්ක් බිම් කොටස, පන්නිපිටිය- දෙපානම පිහිටි කර්මාන්ත ශාලාවක් සඳහා භාවිත කොට මේ වන විට අතහැර දමා ඇති ඉඩම් කොටස, පන්නිපිටිය හන්දිය ආසන්නයේ පිහිටි වල්ජම්බුගහවත්ත නමැති අක්කර 2 යුතු ඉඩම් කොටස, බොරැල්ල - පන්නිපිටිය 174 මාර්ගයට මුහුණ ලා පිහිටි වීර මාවත නාගරික සංවර්ධන අධිකාරිය මඟින් ක්‍රියාත්මක මධ්‍ය ආදායම් නිවාස ව්‍යාපෘතියට යාබද ව පිහිටි කුඹුරු යාය, පරිසර පද්ධතියට සමස්තයක් ලෙස පිළියම් යෙදීමට පවතින සංවර්ධනයේ අසමර්ථතාවය නිදර්ශනයන් ලෙස ගත හැකිය.

මහරගම බල ප්‍රදේශය තෙත් බිම් කලාප බහුලව දැකිය හැකි ප්‍රදේශයක් නිසාම සූක්ෂම වූ සංවර්ධන උපාය මාර්ගයන් සලකමින් තිරසාර සංවර්ධන සැලැස්මක් සැකසීමට අවශ්‍යව ඇත. තෙත්බිම් කලාප සුරක්ෂිත කිරීම ගැටළුවක් ව පවතින්නේ මහරගම ප්‍රදේශයේ අඩු ආදායම්ලාභී ජනතාව රක්ෂිත හා රජයේ ඉඩම් හි නිවාස ඉදි කිරීම් හා අනවසර පිරවීම් හා එහි ඉදි කිරීම් හේතු කොටගෙන වේ. මෙම තත්ත්වය මහරගම ප්‍රදේශයේ පරිසර සංවේදී කලාප අශ්‍රිතව ප්‍රධාන ගැටළුවක් බවට පත් ව ඇත.

අනවසර නිවාස ඉදි කිරීම් ආශ්‍රිත ව ඉඩ පහසුකම් නොමැති වීම හේතුවෙන් කැළි කසල හා අප ජලය ජල මූලාශ්‍ර වෙත බැහැර කිරීම දැකිය හැකි අතර එමඟින් එම තෙත්බිම් කලාප වල ජෛව විවිධත්ව හායනයක් සිදු වනු දැකිය හැක .නිදසුන් ලෙස, මාදිවෙල ප්‍රගතිපුර අඩු ආදායම්ලාභී ජනාවාස ආශ්‍රිත සිදු වන පාරිසරික දූෂණය දැක්විය හැකිය.

මීට අමතරව සිදුවෙමින් පවතින පරිසර හානි හා සමාජයීය ගැටළු ලෙස

- Bird Park පහත් බිම්ප්‍රදේශය හා පාර්ලිමේන්තු රක්ෂිත ප්‍රදේශ අයත් දියවන්නා ඔය ආශ්‍රිත ව පිහිටා ඇති අඩු පහසුකම් සහිත නිවාස වලින් කැළි කසල හා අප ජලය ජල මූලාශ්‍ර වෙත බැහැර කිරීම හා මෙමඟින් හමන දැඩි දුර්ගන්ධය නිසා පරිසර පද්ධතිය හානියට ලක්වී තිබීම.

- සේනාධිලංකාර ගම ආශ්‍රිතව කැළි කසල බැහැරකිරීම සඳහා සේනාධිලංකාරගම ක්‍රීඩාංගනය යොදා ගැනීම හේතුවෙන් එම පරිසරය තුළ ස්වභාවික පරිසර පද්ධතියේ සමතුලිතතාවය බිඳ වැටීම

- උඩහමුල්ල -නැගෙනහිර විනිසුරු නිල නිවාස ආසන්නයේ පිහිටි හරිත උයන නම් ස්ථානය ආශ්‍රිත ප්‍රදේශයට කැළි කසල බැහැර කිරීම

- මහරගම පිළිකා රෝහල (අපේක්ෂා රෝහල) ආසන්නයේ පිහිටා ඇති කොහිළ කොටුව නමැති තෙත් බිම වෙත කැළි කසල බැහැර කිරීම නිසා විනාශ වී තිබීම

- සමාජයීය ගැටළු- මත් ද්‍රව්‍ය වෙළදාම සඳහා සුදුසු වටපිටාවක් නිර්මාණය වීම

- සෞඛ්‍ය ගැටළු - බෝ වන රෝග පැතිරීමේ අවධානමක් හා වැසි කාල වලදී පැතිර යන ඩෙංගු උවදුර

- යටිතල පහසුකම් අවම වීමේ ගැටළු - පවතින පටු මාර්ග අවහිර කරමින් ගොඩනැගිලි ඉදි කිරීම සහ එම මාර්ග සඳහා නිසි පළලක් නොමැති වීම දැක්විය හැකිය.

තවද නිසි අප ජල පවාහන ක්‍රමවේදයක් හා ඝන අපද්‍රව්‍ය කළමනාකරණ සැලැස්මක් නොමැති වීම හේතුවෙන් පරිසර සංවේදී කලාපයන්ට එම අපද්‍රව්‍ය බැහැර කරලීමේ හේතුවෙන් අනාගතයේදී තිරසර සංවර්ධනය සඳහා තර්ජනයක් ඇති විය හැකි බව හඳුනා ගත හැකිය.

3.3. සැලසුම් ප්‍රදේශය තුළ පවත්නා විභවතා විශ්ලේෂණය

3.3.1. ඉදිරි සංවර්ධන ව්‍යාපෘති වලින් උපරිම ධනාත්මක බලපෑම් අත්කර ගැනීම

- සැහැල්ලු දුම්රිය සංක්‍රමණය ප්‍රවාහන ජාලය

ප්‍රවාහන හා ගමනාගමන තදබදය කොළඹ හා තදාසන්න ප්‍රදේශයන්හි පවතින උග්‍ර ගැටළුවක් බවට පත්වී ඇත. මෙම ගැටළුවට පිළියම් සඳහා සැහැල්ලු දුම්රිය සංක්‍රමණ පද්ධතිය සහ බහු-මාදිලි කේන්ද්‍ර සංවර්ධනය ඇතුලත් ව්‍යාපෘති රාශියක් හඳුන්වා දී ඇත. පහත සිතියම මගින් සැහැල්ලු දුම්රිය සංක්‍රමණ පද්ධතියේ විහිදීම් රටාව දැක්වේ.

එහි නිල් වර්ණයෙන් දක්වා ඇති හුනුපිටියෙන් ආරම්භ වන සැහැල්ලු දුම්රිය මාර්ගය මහරගම නගර සභා ප්‍රදේශයේ තලවතුගොඩ, කළල්ගොඩ, පන්නිපිටිය, ධර්මපාල විද්‍යාලය, කොට්ටාව හරහා මාකුඹුර බහුවිධ ප්‍රවාහන මධ්‍යස්ථානය වෙත ගමන් කිරීමට යෝජනා කර ඇත.

මෙමගින් ප්‍රදේශයේ සංවර්ධනය සඳහා ධනාත්මක බලපෑම් ඇතිකරනු ලැබීමට සැලසුම් සකස් කිරීම වැදගත් වේ.

- කැළණි වැලි දුම්රිය මාර්ගය විද්‍යුත් මාර්ගයක් ලෙස සංවර්ධනය කිරීම

දැනට පවතින මරදාන දුම්රිය ස්ථානයෙන් ආරම්භ වන කැළණි වැලි දුම්රිය මාර්ගය මහරගම නගර සභා බල ප්‍රදේශය තුළ නාවින්න දුම්රිය ස්ථානයෙන් ඇරඹී මහරගම, දඹහේන, පන්නිපිටිය, කොට්ටාව හා මාකුඹුර දක්වා ගමන් කොට අවිස්සාවේල්ල දක්වා ගමන් කරන අතර යටිතල පහසුකම් ප්‍රවර්ධනය කරලීමේ අරමුණින් එම මාර්ගය විද්‍යුත් දුම්රිය මාර්ගයක් ලෙස සංවර්ධනය කිරීමට යෝජනා කර ඇත.

සිතියම 3.4: සැහැල්ලු දුම්රිය සංක්‍රමණය ප්‍රවාහන ජාලය

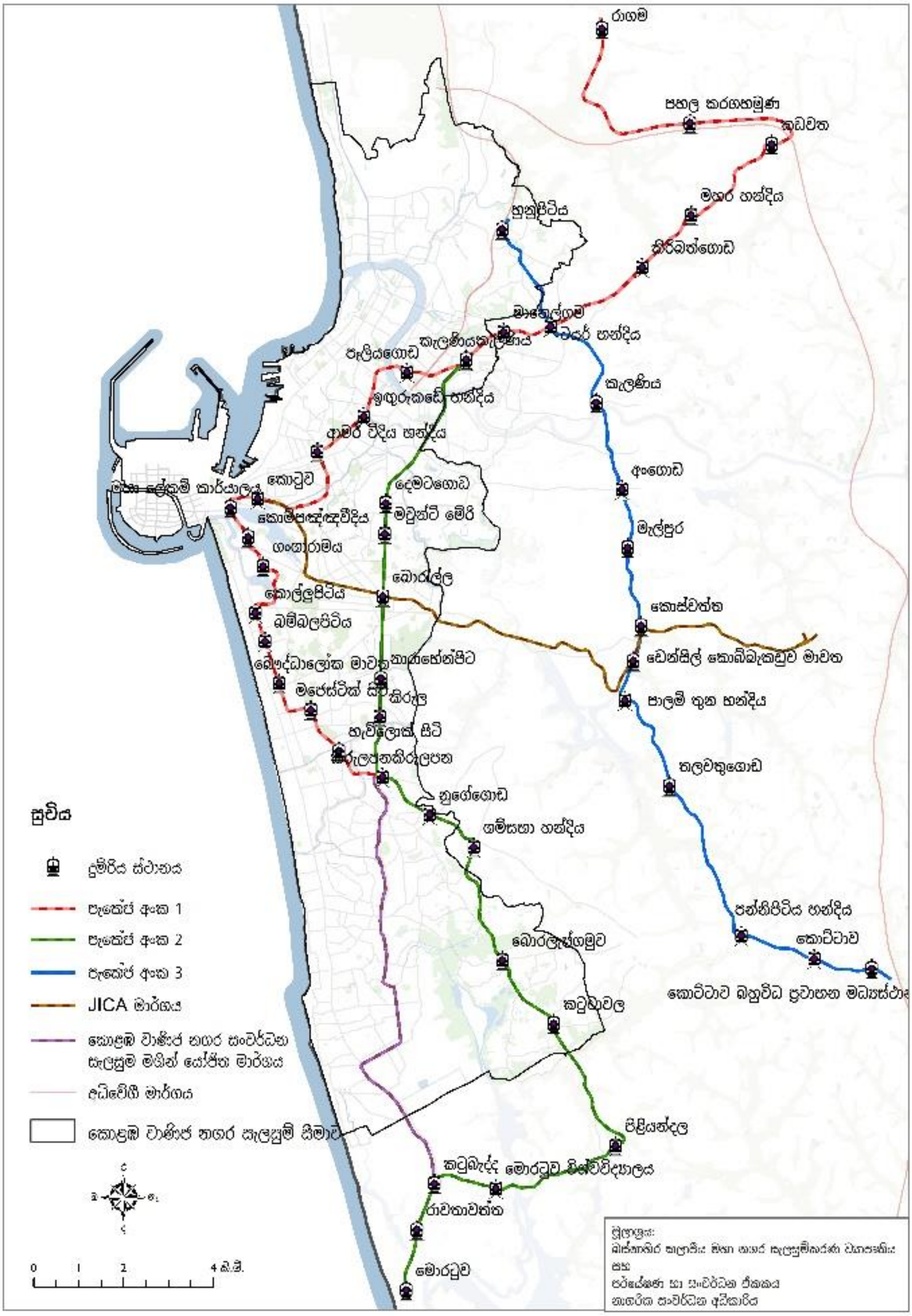

මූලාශ්‍රය : බස්නාහිර කලාපීය මහා නගර සැලසුම්කරණ ව්‍යාපෘතිය,

සිතියම 3.5: කැළණි වැලි දුම්රිය මාර්ගය විද්‍යුත් මාර්ගය

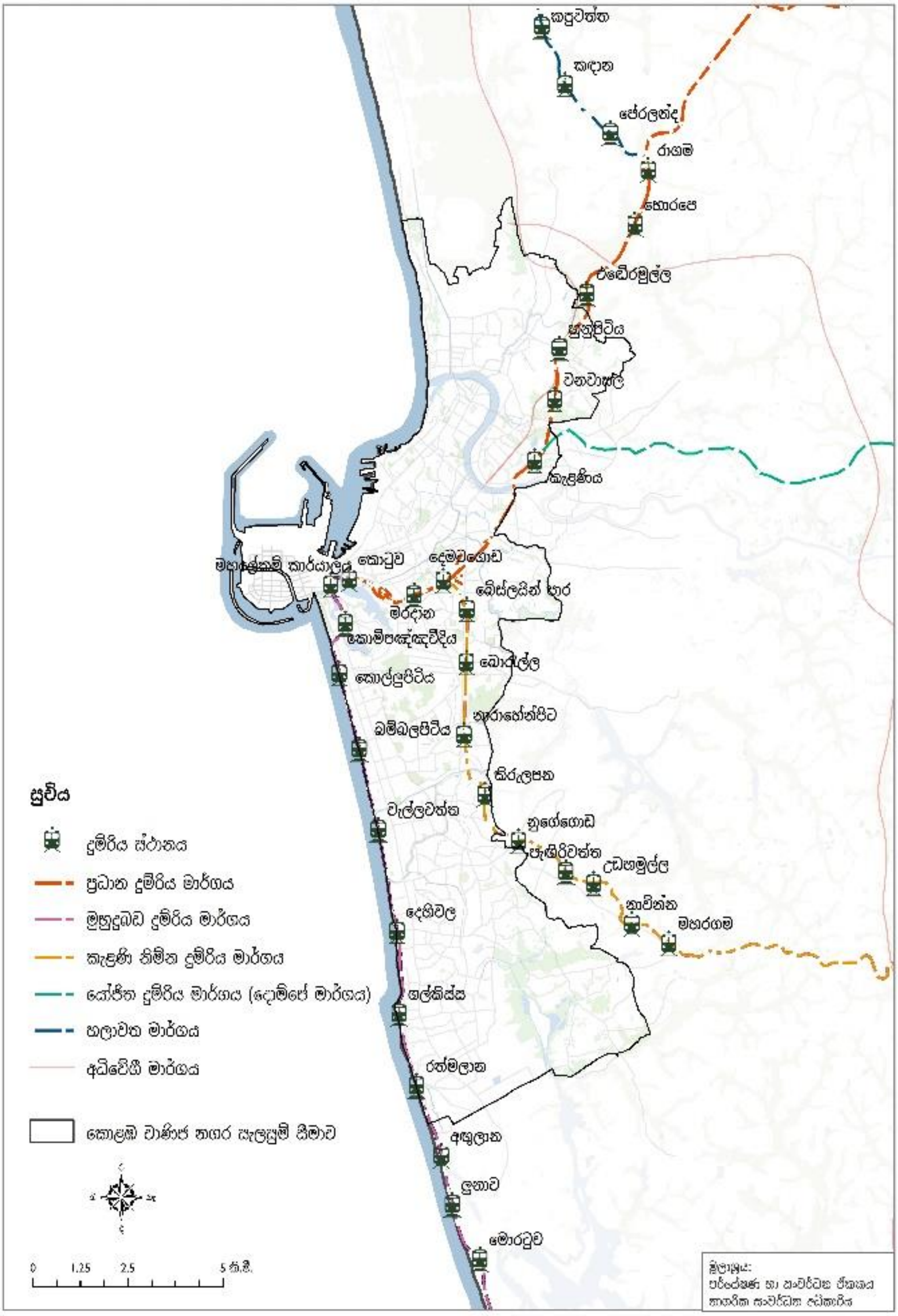

මූලාශ්‍රය : බස්නාහිර කලාපීය මහා නගර සැලසුම්කරණ ව්‍යාපෘතිය

- මාකුඹුර අන්තර් හුවමාරු නාගරික සංවර්ධන ව්‍යාපෘතිය

"නව අන්තර් හුවමාරු නාගරිකයක් (Township) හා තිරසර සංවර්ධනයක් බිහි කිරීමේ අරමුණින් බස් හා දුම්රිය නැවතුම් ස්ථානය ඒකාබද්ධ කරමින් නාගරික සංවර්ධන අධිකාරිය විසින් මාකුඹුර අන්තර් හුවමාරු නාගරික සංවර්ධන ව්‍යාපෘතිය ආරම්භ කරන ලදි. මෙය අන්තර් හුවමාරු, රැකියා අවස්ථා, සංක්‍රමණ කේන්ද්‍ර කටයුතු, විනෝදාත්මක හා අනෙකුත් පහසුකම් වලින් යුක්ත මධ්‍යස්ථානයකි. මෙම ව්‍යාපෘතිය ඉතාමත් වැදගත් වන්නේ දක්ෂිණ අධිවේගී මාර්ගය හා පිටත වට රවුම් මාර්ගයන්ගෙන් කොළඹට ගමන් කරන මගීන්ට පහසුකම් සලසන අතර නගරයට ඇතුළු වන මගීන් ප්‍රමාණය අඩු කෙරෙමින් ගමනාගමන තදබදය අඩු කරලීමට හේතු වීමයි. මේ සඳහා නාගරික සංවර්ධන අධිකාරිය විසින් මාකුඹුරට ආසන්න ව අක්කර 21 කින් යුත් අත්හරින ලද කුඹුරු බිමක් හඳුනාගෙන එය සංවර්ධනයට කටයුතු කරන ලදි. මින් හෙක්ටයාර 1.5 ක භූමි ප්‍රමාණය බහු මාදිලි මධ්‍යස්ථානය සඳහා ප්‍රයෝජනයට ගෙන ඇත. එය වාහන නවතා ගමන් කිරීමේ (park and ride) පහසුකම, ආපන ශාලා හා විවේක කාමර සහිත ඒකාබද්ධ බස් ගමනාන්තයකින්, දුම්රිය ස්ථානය හා රථ වාහන නැවතුමකින් සමන්විත වේ. සෙසු භූමි ප්‍රමාණය නේවාසික හා වාණිජ ඒකක, ජනතාවට විවේකී ව කාලය ගත කළ හැකි නාගරික වනෝද්‍යාන ඇතුළු අනෙකුත් මහජන පහසුකම් වලින් යුත් මිශ්‍ර සංවර්ධනයක් සඳහා යෙදවීමට මෙම සැලැස්ම තුළින් නියමිතය.

සංවර්ධන ප්‍රදේශය හරහා සිදුකරනු ලබන ප්‍රධාන ගමනාගමන සැලසුම්හි ධනාත්මක බලපෑම් ප්‍රදේශයේ සංවර්ධනයට යොදා ගැනීම සඳහා ඒවා සැලකිල්ලට ගනිමින් සංවර්ධන සැලස්මක් සකස් කිරීමේ අවශ්‍යතාවය හඳුනා ගන්නා ලදී.

04

වන පරිච්ඡේදය

සංවර්ධන සැලසුම් රාමුව

පරිච්ඡේදය 04
සංවර්ධන සැලසුම් රාමුව

4.1 සංවර්ධන සැලැස්මෙහි දැක්ම

"කොළඹ සුහුරු සේද නගරය"

4.2 දැක්මේ ප්‍රකාශනය

මහරගම ප්‍රදේශය සඳහා වන ඉදිරි දැක්ම වනුයේ නගරයේ රෙදිපිළි ව්‍යාපාරය හේතුවෙන් ඇති කරගෙන ඇත්තා වූ අනන්‍යතාව ත්‍රීවුර කරගනිමින් ප්‍රදේශයේ අනෙකුත් ගමනාගමන හා පාරිසරික විභවතාවයන් ඔප්නංවා ශ්‍රී ලංකාවේ රෙදිපිළි වෙනුවෙන් සුවිශේෂ ප්‍රතිරූපයක් සහිත ආකර්ශනීය සුහුරු නගරයක් බවට පත්කර ගැනීමයි.

මෙම සැලස්ම ක්‍රියාත්මක කිරීම තුලින් උත්ශ්‍රේණිගත උපයෝගිතා සේවා සහ යටිතල පහසුකම් වලින් සමන්විත, ආරක්ෂිත සුවපහසු වටපිටාවක් සහිත ආකර්ශනීය නේවාසික නගරයක් බවට පත් කිරීම අදහස් කරයි. අනාගතයේදී, මුළු මහරගම ප්‍රදේශයම වඩාත් ඵලදායී අයුරින් උපයෝගිතා සේවා සහ යටිතල පහසුකම් පද්ධතීන් මගින් ආවරණය කරනු ලැබෙනු අතර එමගින් නගරයේ ආර්ථික සහ සමාජ කාර්යයන්හි කාර්යක්ෂමතාව උත්ශ්‍රේණිගත කරනු ඇත. තවදුරටත්, ප්‍රදේශය තුළ වඩාත් පහසු වූත්, විවිධ වූත් ප්‍රවාහන මාධ්‍යයන් හා එක්ව ගොඩනැගුණු ප්‍රවාහන පද්ධතියක් මගින් නගරය තුළ හා ඉන් ඔබ්බට සංචරණය වඩා වේගවත් කරනු ඇත.

විශේෂයෙන් ජාතික මට්ටමින් වැදගත්කමක් සහිත සුහුරු සෞඛ්‍ය සේවාවක් සැපයීමට සැලැස්ම තුලින් අපේක්ෂා කෙරේ. තවද ප්‍රදේශයේ සුවිශේෂී විභවතාවයක් වන තෙත්බිම් ආශ්‍රයෙන් අගනුවර සංවර්ධන සැලැස්මේ ද හඳුනාගෙන ඇති පරිදි ආකර්ශනීය තෙත් බිම් නගරයක් බවට මහරගම පත්කිරීමට අදහස් කරයි.

අනාගතයේදී මහරගම ජාතික වශයෙන් රෙදිපිළි සඳහා සුවිශේෂ ප්‍රතිරූපයක් පවත්වා ගනිමින් වඩා වැඩි දියුණු වූත්, උසස් තත්වයෙන් යුතු වූත් ආකර්ශනීය ජීවන පරිසරයක් හා දේපල අවකාශයන් ගෙන් සමන්විත නගරයක් බවට පත්වනු ඇත.

4.3 සංවර්ධන සැලසුමේ ප්‍රධාන අරමුණු

මහරගම සංවර්ධන සැලැස්ම 2022- 2031 හි සැලසුම් දැක්ම වෙත ළඟා වීම සඳහා ප්‍රධාන අරමුණු 04 ක් ගොඩ නගා ඇත.

අරමුණ 01 සුවපහසු නේවාසික නගරයක්

මෙමඟින් අදහස් වන්නේ නාගරීකරණ තදබදයෙන් බැහැර වූ මනුෂ්‍ය වාසයට හිතකර, සියලු පහසුකම් වලින් සපිරි සෞඛ්‍යාරක්ෂිත නේවාසික ප්‍රදේශයක් ඇති කිරීමයි.

අරමුණ 02 කාර්යක්ෂම යටිතල පහසුකම් වලින් සපිරි නගරයක්

සමස්ත මහරගම ප්‍රදේශයම ආවරණය වන පරිදි විධිමත් හා කාර්යක්ෂම යටිතල පහසුකම් පද්ධතියක් ඇති කිරීම මෙමඟින් බලාපොරොත්තු වේ.

අරමුණ 03 ආර්ථිකමය වශයෙන් ආයෝජනයන් සඳහා ආකර්ශනීය නගරයක් බවට පත් කිරීම.

මහරගම - පමුණුව ආශ්‍රිතව විශේෂයෙන් රෙදි පිළි කර්මාන්තය සඳහා සහ අනෙකුත් ප්‍රධාන මංසන්ධි ආශ්‍රිතව ආකර්ශනීය ආයෝජන අවස්ථාවන් සඳහා සංවර්ධනය කිරීම මෙමඟින් අදහස් කෙරේ.

අරමුණ 04 තෙත් බිම් සුරක්ෂිත පුරවරයක් ඇති කිරීම.

ස්වභාවික පරිසරය ආරක්ෂා කරමින් සංවර්ධන ඉලක්ක සඳහා ගමන් කිරීමට අවශ්‍ය පරිසරයක් සකස් කිරීම මෙහි මූලික අදහස වේ.

4.4 සංවර්ධන සැලැස්මේ පරමාර්ථ

අරමුණ 01 සුවපහසු නේවාසික නගරයක්

1. 2031 වර්ෂය වන විට නේවාසික ප්‍රජාව සඳහා කලබලකාරී ස්වභාවයෙන් මිදුණු ආකර්ශනීය නේවාසික කලාපයන් ප්‍රදේශයේ ඇති කිරීමට කටයුතු කිරීම.

2. මහරගම ප්‍රදේශයේ ජීවත්වන අඩු පහසුකම් සහිත ජනතාව ගේ ජීවන මට්ටම අවම ප්‍රමිතීන්ට වඩා වැඩිදියුණු කිරීම.

3. 2031 වර්ෂය වන විට මහරගම ප්‍රදේශයෙහි සියළු නේවාසික කලාපයන් ආවරණය වන පරිදි විවෘත එළිමහන් හා විනෝදාස්වාදාත්මක පහසුකම් මුළු භූමි ප්‍රමාණයෙන් 1.5% (හෙක්ටයාර 50) ලෙස වර්ධනය කිරීමට කටයුතු කිරීම.

4. ප්‍රදේශය තුල සංචරණය වඩාත් පහසු කරමින් මනා අන්තර් සම්බන්ධතාවයකින් යුතු නේවාසික කලාපයක් බිහි කිරීම

අරමුණ 02 කාර්යක්ෂම යටිතල පහසුකම් වලින් සපිරි නගරයක්

1. මාකුඹුර බහුවිධ ප්‍රවාහන මධ්‍යස්ථානය කේන්ද්‍ර කොට ගනිමින් මහාමාර්ග, ද්විත්ව දුම්රිය මාර්ග හා සැහැල්ලු දුම්රිය මාර්ග ඒකාබද්ධ කර ගත් නව අන්තර් භුවමාරු නාගරික ප්‍රදේශයක් බිහි කිරීම හා අනෙකුත් නගර අතර මනා සබඳතාවයක් ඇති කිරීම.

2. වර්ධනය වන ජනගහනයට සාපේක්ෂව ප්‍රදේශයේ ජලය, විදුලිය, විදුලි සංදේශන, ඝන අපද්‍රව්‍ය කළමනාකරණය ආදී යටිතල පහසුකම් සපුරාලීමට අවශ්‍ය පසුබිම සංවර්ධන සැලැස්ම හරහා නිර්මාණය කිරීම.

3. නාවින්න ප්‍රදේශය මූලික කරගත් ක්‍රීඩා නගරයක් බිහි කිරීම සඳහා වන පහසුකම් ප්‍රවර්ධනය කිරීම.

4. තලපත්පිටිය, කොහිලකොටුව හා නාවින්න යන ප්‍රදේශ සුහුරු සෞඛ්‍ය සේවාවක් සැපයීම සඳහා සංවර්ධනය කිරීම.

අරමුණ 03 ආර්ථිකමය වශයෙන් ආයෝජනයන් සඳහා ආකර්ශනීය නගරයක් බවට පත් කිරීම.

1. පමුණුව ආශ්‍රිතව රෙදිපිළි ව්‍යාපාරය මූලික කර ගනිමින් එහි ගති ලක්ෂණ ඉස්මතු වන පරිදි "Bazar" ආකාරයේ ආකර්ශනීය බවින් අනූන වෙළඳ කලාපයක් බිහි කිරීමට කටයුතු කිරීම.

2. කොට්ටාව,මහරගම, තලවතුගොඩ, විද්‍යාල හන්දිය, යන මංසන්ධි 2031 වර්ෂය වන විට වඩාත් විධිමත් ලෙස සංවර්ධනය කිරීම.

අරමුණ 04 තෙත් බිම් සුරක්ෂිත පුරවරයක් ඇති කිරීම.

1. දැනට පවත්නා තෙත් බිම් අනවසරයෙන් ගොඩ කිරීම් වළක්වාලීම සඳහා වන සැලසුම් රෙගුලාසි සංවර්ධන සැලැස්ම මඟින් සකස් කිරීමට කටයුතු කිරීම.

2. කෘෂිකාර්මික කටයුතු ආශ්‍රිත තෙත් භූමි තිරසාර සංවර්ධනය මත පදනම් ව කෘෂි කර්මාන්තය නඟා සිටුවීම සඳහා ක්‍රියා කිරීම.

3. ජල රැඳවුම් ප්‍රදේශ, ජල පෝෂක ප්‍රදේශ හා අත්හැර දමන ලද තෙත් භූමි ප්‍රදේශයන් පරිසර හිතකාමී හා ජනතාවට ආකර්ෂණීය වන පරිදි සංවර්ධනය කිරීමට ක්‍රියා කිරීම.

05

වන පරිච්ඡේදය

ශදුඅත (SWOT) විශ්ලේෂණය

පරිච්ඡේදය 05

ශදුඅත (SWOT) විශ්ලේෂණය

5.1 විස්තරාත්මක ශදුඅත (SWOT) විශ්ලේෂණය

මහරගම සංවර්ධන සැලැස්ම 2022 -2031 හි දැක්ම වන "කොළඹ සුහුරු සේද නගරය" කරා ළඟාවීම සඳහා සකස් කරන ලද අරමුණු පදනම් කරගනිමින්, ප්‍රදේශය සංවර්ධනය කිරීම සඳහා ඇති ශක්‍යතා, දුබලතා, අවස්ථා සහ තර්ජන විශ්ලේෂණය කර තිබේ.

5.1.1 සුවපහසු නේවාසික නගරයක්

වගුව 5.1 : සුවපහසු නේවාසික නගරයක් සඳහා ශදුඅත විශ්ලේෂණය

5.1.1.1 ශක්‍යතා

1. කොළඹ දිස්ත්‍රික්කයේ අනෙකුත් නාගරික ප්‍රදේශයන් හා සසඳන කළ නාගරිකරණ ලක්ෂණ අවම ප්‍රදේශයක් වීම.
2. සමස්තයක් වශයෙන් ගත් කළ මහරගම නගරාශ්‍රිත ප්‍රදේශයන් හැර අනෙකුත් ග්‍රාම නිලධාරි වසමයන්හි අඩු නේවාසික ඝනත්වයක් දක්නට ලැබීම.
3. අනෙකුත් ප්‍රදේශයන් හා සසඳන කළ කර්මාන්ත වැනි පරිසර දූෂණ ගොඩනැගිලි අවම ප්‍රමාණයක් පවතින ප්‍රදේශයක්වීම.

5.1.1.2 දුබලතා

1. ජනගහන වර්ධනයත් සමග පරිසර සංවේදී කලාපවලට ජනාවාස ව්‍යාප්තවීම හා ඉහළ ඉඩම් මිලක් දක්නට ලැබීම.
2. අවිධිමත් හා අඩු පහසුකම් සහිත ජනාවාස ව්‍යාප්තියක් දක්නට ලැබීම.

5.1.1.3 අවස්ථා

1. මධ්‍යම ආදායම් නිවාස ව්‍යාපෘති රාශියක් මෙම ප්‍රදේශයෙහි ක්‍රියාත්මක කරන බැවින් වැඩි නේවාසික ආකර්ශණයක් හා ජනතාවට නිවාස අවශ්‍යතාව සපුරා ගැනීමට අවස්ථාවක් හිමිවීම.
2. බත්තරමුල්ල නගරයෙහි සියලු රාජ්‍ය ආයතන ස්ථාපිත කිරීමට ඇති සැලැස්ම සමග මහරගම බල ප්‍රදේශය බත්තරමුල්ලට ඉතා ආසන්නව පිහිටා තිබීම තුළින් නේවාසික වර්ධනයට වැඩි ආකර්ශණයක් ඇතිවීම.
3. දක්ෂිණ අධිවේගී මාර්ගය, කොට්ටාව බහුවිධ ප්‍රවාහන මධ්‍යස්ථානය, මහරගම බල ප්‍රදේශයෙහි පිහිටා තිබීම තුළින් ජනතාවට ප්‍රවාහන පහසුකම් වඩාත් ගුණාත්මකව ලබාගැනීමට ඇති හැකියාව.

5.1.1.4 තර්ජන

1. කෘෂිකාර්මික හා අනෙකුත් භූමි හා වගා භූමි නේවාසික කටයුතු සඳහා ශීඝ්‍රයෙන් ගැනීම.
2. ගංවතුර වැනි ස්වාභාවික ආපදා තත්ත්වයන් ඇති වීම.

5.1.1.1 ශක්තීන්

01. කොළඹ දිස්ත්‍රික්කයේ අනෙකුත් නාගරික ප්‍රදේශයන් හා සසඳන කල නාගරීකරණ ලක්ෂණ අවම ප්‍රදේශයක් වීම.

මහරගම, විවිධ භූමි භාවිතයන්ගෙන් සමන්විත වන ප්‍රදේශයකි. මහරගම නගරය රටෙහි විවිධ, වැදගත් ආයතන එනම්, ජාතික පිළිකා රෝහල, ආයුර්වේද පර්යේෂණායතනය, ජාතික තරුණ සේවා සභාව, ශ්‍රී ජයවර්ධනපුර විශ්ව විද්‍යාලය, පමුණුව රෙදිපිළි කලාපය ආදින්ගෙන් සමන්විත වන අතර, මහරගම අවට ප්‍රදේශයන් නාගරිකරණයෙන් බැහැර ගති ලක්ෂණ පෙන්නුම් කෙරේ.

මාදිවෙල, රුක්මලේ, මාලපල්ල, මාකුඹුර ආදි ප්‍රදේශයන් කොළඹ දිස්ත්‍රික්කයේ අනෙකුත් ප්‍රදේශ හා සසඳන කළ අඩු ගොඩනැගිලි ඝනත්වයක් හා කෘෂිකාර්මික කටයුතු සිදුකරමින් නාගරික ගති ලක්ෂණ අවම මට්ටමකින් සංවර්ධනය වන බව පෙනී යයි.

ප්‍රධාන නගර ආශ්‍රිතව ඉතා කුඩා බිම් කොටස් ලෙස (පර්චස් 6) ඉඩම් වෙළඳාම සිදුවුවද නගරයෙන් බැහැරට යන විට එය පර්චස් 15 – 30 දක්වා ප්‍රමාණයක් වන බව පෙනෙන්නට ඇත. එසේම මෙම ප්‍රදේශයන්හි මහා මාර්ග, කාණු පද්ධති ආදි පහසුකම් වඩාත් විධිමත් ලෙස සංවර්ධනය නොවී තිබීම තුළින් ද මෙම ප්‍රදේශයන්හි අර්ධ නාගරික ගති ලක්ෂන දැකගත හැක.

තවද සම්පත් පැතිකඩ ,2019 දැක්වෙන පරිදි මුළු භූමි ප්‍රමාණයෙන් ගෙවතු සඳහා හෙක්ටයාර් 1395 ක් එනම් 36.58% ක ප්‍රමාණයක් වෙන්ව තිබේ. මහරගම නගරයෙන් බැහැරට හා ප්‍රධාන මාර්ගවලින් ඈත් වන විට ප්‍රදේශයේ ග්‍රාමීය ලක්ෂණ පෙන්නුම් කෙරේ.

02. සමස්ථයක් වශයෙන් ගත්කළ මහරගම නගරාශ්‍රිත ප්‍රදේශ හැර අනෙකුත් ප්‍රදේශයන් අඩු නේවාසික ඝනත්වයක් දක්නට ලැබීම.

කොළඹ දිස්ත්‍රික්කයෙහි අනෙකුත් ප්‍රදේශ හා සසඳන කළ නේවාසික භාවිතය සඳහා මහරගම ප්‍රදේශයට වැඩි ඉල්ලුමක් පවතී. 2019 වර්ෂය සම්පත් පැතිකඩ - මහරගම පරිදි මුළු භූමි ප්‍රමාණයෙන් 46% ක ප්‍රමාණයක් ගොඩනැගිලි සඳහා (නේවාසික හා නේවාසික නොවන) වෙන්ව ඇත. එසේම 2019 වර්ෂයේ ජනගහනය වැඩිම ග්‍රාම නිලධාරි කොට්ඨාශය ලෙස වත්තේගෙදර ද ජනගහනය අඩුම ග්‍රාම නිලධාරි කොට්ටාශය ලෙස රුක්මලේ නැගෙනහිර ප්‍රදේශයද හඳුනාගෙන තිබේ.(සිතියම 5.1)

සිතියම 5.1: මහරගම ප්‍රදේශයේ නිවාස ඝනත්වය

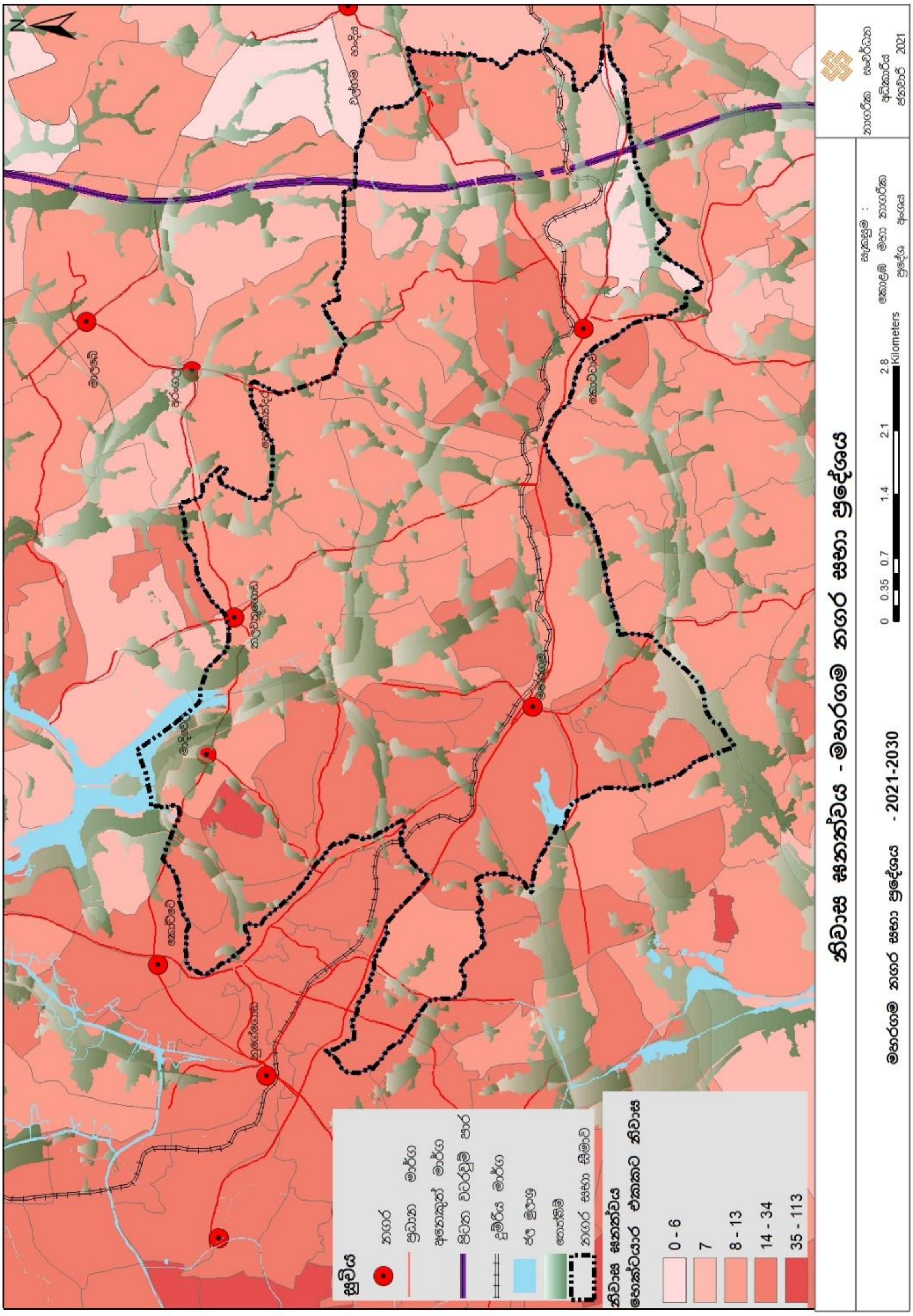

සැකසුම : සැලසුම් කණ්ඩායම,කොළඹ මහා නාගරික ප්‍රදේශ අංශය, නාගරික සංවර්ධන අධිකාරිය .,2021

03. අනෙකුත් ප්‍රදේශ හා සසඳන කළ කර්මාන්ත වැනි පරිසර දූෂණ ගොඩනැගිලි අවම ප්‍රමාණයක් පවතින ප්‍රදේශයක් වීම.

කොළඹ දිස්ත්‍රික්කයේ අනෙකුත් ප්‍රදේශයන් හා සලකා බලන කල මහරගම ප්‍රදේශයෙහි කර්මාන්ත ප්‍රමාණය අවම මට්ටමක දැකගත හැකිය. හෝමාගම වැනි ප්‍රදේශයන්හි කර්මාන්තපුර පිහිටුවා ඇති මුත් මහරගම කර්මාන්තපුර දක්නට නොමැත.

මහරගම පවතින ප්‍රධාන කර්මාන්ත ලෙස මාකුඹුර සිලෝන් බිස්කට් ලිමිටඩ්, ජැට් හෝල්ඩින්ග්ස් (Jat Holdings), හයිද්‍රාමනි(hydramane), CKT garment, මෙගා හීටර්ස්, ඔරේන්ජ් (Orange) කර්මාන්තයන් හඳුනාගත හැකි අතර, අනෙකුත් බොහෝ කර්මාන්තයන් ඇගළුම් ආශ්‍රිත කර්මාන්ත බව හඳුනාගත හැකිය. එයට අමතරව මුද්‍රණ, පාවහන් නිෂ්පාදනය, විදුලි උපකරණ එකලස් කිරීම, දැව කර්මාන්තය, වාහන සේවා මධ්‍යස්ථාන ආදි ලෙස සුළු හා මධ්‍ය පරිමාණ කර්මාන්ත පිහිටා තිබේ.

මෙම ප්‍රදේශයෙහි පවත්නා කෘෂි කාර්මික ඉඩම් බොහොමයක් තුල තවදුරටත් වගා කටයුතු සිදුකරමින් පවතින අතර කර්මාන්ත විශාල ප්‍රදේශයක පැතිර නොමැතිවීම හේතුවෙන් අවම පරිසර දූෂණයක් දක්නට ලැබේ. නේවාසික ජනතාවට බාධාවක් නොවන පරිද්දෙන් මෙම කර්මාන්ත සිදුකරගෙන යාම හේතුවෙන් මහරගම ප්‍රදේශය නේවාසික ප්‍රදේශයක් ලෙස සංවර්ධනය කිරීමට වැඩි අවස්ථාවක් හිමිව ඇත.

සම්පත් පැතිකඩ 2019 පරිදි මහරගම බල ප්‍රදේශයෙහි මුළු භූමි ප්‍රමාණයෙන් 46.39% ක ප්‍රමාණක් එනම්, හෙක්ටයාර 1769 ක ප්‍රමාණයක් සංවර්ධනය කළ බිම් ලෙස හඳුනාගෙන ඇත. එසේම කෘෂිකාර්මික ඉඩම් ලෙස ගෙවතු වගා ඉඩම් ප්‍රමාණය හෙක්ටයාර් 1359 ක් හා රබර් ඉඩම් හෙක්ටයාර් 14 ක් හා පොල් ඉඩම් හෙක්ටයාර් 06 ක් ලෙසත් පවතින බව හඳුනාගෙන ඇත.

වගුව 5.2 ፡ භූමි පරිහරණ රටාව

භූමි පරිහරණය/භූමි ආවරණය		භූමි ප්‍රමාණය(හෙක්ටයාර්)	මුළු භූමි ප්‍රමාණයේ ප්‍රතිශතය %
සංවර්ධනය කල බිම් (ගොඩනැගිලි සහිත ප්‍රදේශ,නේවාසික ප්‍රදේශ,කාර්මික හා නාගරික ප්‍රදේශ)		1769	46.39
කෘෂිකාර්මික ඉඩම්	ගෙවතු වගා	1359	36.58
	රබර්	14	0.35
	පොල්	06	0.15
	වී	510	13.38
වගුරු බිම්		46	1.21
ජලාශ		24	0.63
වෙනත් බිම් (ගල් සහිත ප්‍රදේශ,හිස් බිම්, වැලි කඳු, ආදී)		49	1.28
එකතුව-මුළු බිම් ප්‍රමාණය		3813	100.0

5.1.1.2 දුබලතා

1. ජනගහන වර්ධනයත් සමග පරිසර සංවේදී කලාපවලට ජනාවාස ව්‍යාප්ත වීම හා ඉහළ ඉඩම් මිළක් දක්නට ලැබීම.

මහරගම නගර සභා බල ප්‍රදේශය කොළඹ දිස්ත්‍රික්කයට ඉතාමත් ආසන්නව පිහිටීම හේතුවෙන් මෙම ප්‍රදේශයෙහි නේවාසික භාවිතය හා වාණිජ භාවිතය සඳහා ඉහළ ඉල්ලුමක් පවතී. නමුත් නාගරික ප්‍රදේශයන් ආශ්‍රිතව පවතින අඩු භූමි ප්‍රමාණය හේතුවෙන් පාරිසරික සංවේදී කලාප ලෙස හඳුනාගෙන ඇති තෙත් හා වගුරු භූමි, කෘෂි කාර්මික භූමි ගොඩ කිරීමට ලක්ව ඇත.

මේ හේතුවෙන් පරිසර සංවේදී කලාපයන් අනවසරයෙන් ගොඩකර නේවාසික හා වාණිජ අවස්ථා සඳහා යොදාගැනීම බහුල වශයෙන් සිදු කෙරේ.එසේම මේ හේතුවෙන් ජල බැස්ම අවිධිමත් වීම හා කාණු පද්ධති අවහිරවීම හේතුවෙන් ගංවතුර තත්ත්වය ඇති වීමට මෙය බලපා තිබේ.

ඒ අනුව වාසයට හිතකර, සෞඛ්‍යාරක්ෂිත නේවාසික ප්‍රදේශයන් ඇතිකිරීම සඳහා මෙය ප්‍රබල බාධාවක් වන බව පැහැදිලිව හඳුනාගත හැකිවේ. තවද යටිතල පහසුකම්හි සංවර්ධනයත් සමග ඉහල ඉඩම් මිලක් පවතින බව සිතියම 5.2 මගින් හඳුනාගත හැක.

2. අවිධිමත් හා අඩු පහසුකම් ජනාවාස ව්‍යාප්තිය

වර්තමානය වන විට මහරගම ප්‍රදේශයේ දක්නට ලැබෙන සීඝ්‍ර සංවර්ධනයත් සමග අවිධිමත් ජනාවාස ව්‍යාප්තියද දක්නට ලැබේ.

දුම්රිය මාර්ගය දෙපස, මිරිහාන, නාවින්න, මාදිවෙල, ප්‍රගතිපුර, සේනාධිලංකාරගම ආදි ප්‍රදේශ මෙලෙස අඩු පහසුකම් ජනාවාස පවතින ප්‍රදේශ ලෙස හඳුනාගත හැකිවේ. මෙය කොළඹ දිස්ත්‍රික්කයේ අනෙකුත් ප්‍රදේශ එනම්, මෝදර, මට්ටක්කුලිය, බ්ලූමැන්ඩල්, කොළොන්නාව, ආදි ප්‍රදේශ තරම් ඉතා ඉහළ ජන ඝනත්වයකින් යුත් ජනාවාස නොවන මුත් පවතින ජනාවාස ව්‍යාප්ත වීමේ ඉඩකඩ පවතී.

සිතියම 5.2 : ඉඩම් වටිනාකම, මහරගම

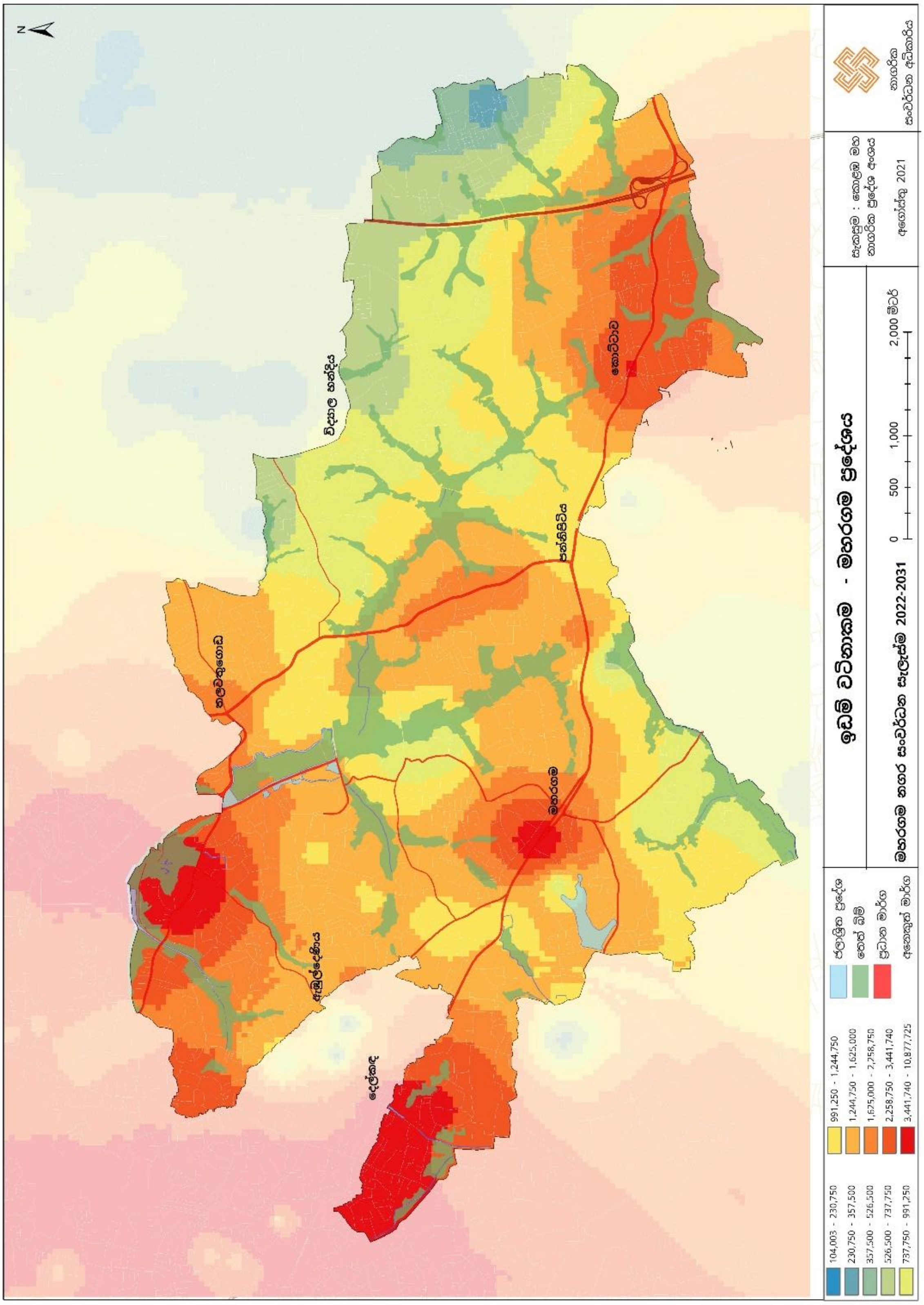

සැකසුම : සැලසුම් කණ්ඩායම,කොළඹ මහා නාගරික ප්‍රදේශ අංශය, නාගරික සංවර්ධන අධිකාරිය .,2021

5.1.1.3 අවස්ථා

1. මධ්‍යම ආදායම් නිවාස ව්‍යාපෘති මෙම ප්‍රදේශයෙහි ක්‍රියාත්මක කිරීම.

වර්තමානය වන විට මහරගම බල ප්‍රදේශයෙහි සීඝ්‍රයෙන් වර්ධනය වන ජනගහනයට සාපේක්ෂව අදාළ නේවාසික ඉල්ලුම සැපයීම සඳහා නාගරික සංවර්ධන අධිකාරිය මගින් මධ්‍යම ආදායම් නිවාස ව්‍යාපෘතීන් කිහිපයක්ම මෙම ප්‍රදේශයේ ක්‍රියාත්මක කර තිබේ.

ඒ යටතේ කලල්ගොඩ, වීර මාවත, කොට්ටාව කුලසෙවණ වත්ත ආදි ව්‍යාපෘතීන් මේ විටත් ආරම්භ කර ඇති අතර, ඒවා තුළින් නිවාස ඒකක 2000 ක් පමණ ප්‍රමාණයක් සැපයීමට නියමිතය. එසේම තලවතුගොඩ, මාකුඹුර ආදි ව්‍යාපෘති තුළින්ද නිවාස ඒකක ඉදිකිරීමට නියමිතය.

මෙවැනි මහල් නිවාස ඉදිකර නිවාස අවශ්‍යතාව සපුරාලීමට කටයුතු කිරීම හේතුවෙන් නගරයන්ට ඉතා ආසන්නවත්, දැරිය හැකි හා වාරික වශයෙන් මුදල් ගෙවා නිවාස ලබාගැනීමටත් ජනතාවට අවකාශ සැලසේ.

වගුව 5.3: නාගරික සංවර්ධන අධිකාරිය මගින් සිදුකරනු ලබන නිවාස ව්‍යාපෘති

අංකය	නිවාස ව්‍යාපෘතිය	නිවාස ඒකක සංඛ්‍යාව
01	කලල්ගොඩ වීර මාවත නිවාස ව්‍යාපෘතිය	500
02	කොට්ටාව,කුලසෙවන වත්ත නිවාස ව්‍යාපෘතිය	300
03	තලපත්පිටිය නිවාස ව්‍යාපෘතිය	250
04	මාකුඹුර නිවාස ව්‍යාපෘතිය	314
05	තලවතුගොඩ නිවාස ව්‍යාපෘතිය	නිවාස ඒකක ගණන තීරණය කර නොමැත.
06	පන්නිපිටිය නිවාස ව්‍යාපෘතිය	ගණනය කර නොමැත

1. බත්තරමුල්ල නගරයෙහි සියළු රාජ්‍ය ආයතන ස්ථාපිත කිරීමට ඇති සැලැස්ම සමග මහරගම බල ප්‍රදේශය බත්තරමුල්ලට ඉතා ආසන්නව පිහිටා තිබීම හේතුවෙන් නේවාසික වර්ධනයට වැඩි ප්‍රවණතාවයක් ඇතිවීම.

ශ්‍රී ලංකාවේ අග නගරය වන ශ්‍රී ජයවර්ධනපුර කෝට්ටේ හි පිහිටුවා ඇති පාර්ලිමේන්තුව සමග සියළු පරිපාලන ආයතනයන් බත්තරමුල්ල ප්‍රදේශයට ගෙන ඒමේ සැලැස්ම යටතේ බොහෝ රාජ්‍ය ආයතන දැනටමත් බත්තරමුල්ල කේන්ද්‍ර කරගනිමින් පිහිටුවා ඇත. එසේම තවත් රාජ්‍ය ආයතන බොහෝමයක් මෙම ප්‍රදේශයට ගෙන ඒමට සැලසුම් සකස් කරමින් පවතී.

ඒ අනුව, මෙම ආයතනයන්හි සේවය කරනු ලබන ජනතාව සඳහා බත්තරමුල්ල අවට ප්‍රදේශයන් තුළින් නේවාසික සැපයුම ලබාදීමට අවශ්‍යව ඇත. එසේ හෙයින් මහරගම බල ප්‍රදේශය නේවාසික කලාපයක් ලෙස සංවර්ධනය කිරීම සඳහා මෙය මහඟු අවස්ථාවක්ව ඇත.

2. **දක්ෂිණ අධිවේගී මාර්ගය,පිටත වටරවුම් මාර්ගය, කොට්ටාව බහුවිධ ප්‍රවාහන මධ්‍යස්ථානය, මහරගම බල ප්‍රදේශයෙහි පිහිටා තිබීම තුළින් ජනතාවට ප්‍රවාහන පහසුකම් වඩාත් ගුණාත්මකව ලබාගැනීමට ඇති හැකියාව.**

කාර්යක්ෂම ප්‍රවාහන සේවයක් හා ප්‍රවාහන පද්ධතියක් පැවතීම නේවාසික ප්‍රදේශයක සංවර්ධනය සඳහා අත්‍යාවශ්‍යයෙන්ම තිබිය යුතු අංගයකි.

ඒ අනුව, මහරගම ප්‍රදේශයෙහි පිහිටා ඇති දක්ෂිණ අධිවේගී මාර්ගය හා පිටත වටරවුම් මාර්ගය කොට්ටාව පිවිසුම, කොට්ටාව බහුවිධ ප්‍රවාහන මධ්‍යස්ථානය හේතුවෙන් මහරගම නේවාසික ජනතාවට අනෙකුත් ප්‍රදේශ කරා පහසුවෙන් ළඟාවීමේ හැකියාව උදා වී ඇත. මාකුඹුර බහුවිධ ප්‍රවාහන මධ්‍යස්ථානයේ දත්ත අනුව දිනකට ගාල්ල කරාපිටිය රෝහලෙහි සේවයට යාම සඳහා අවට ප්‍රදේශයන්හි නේවාසිකයින් අධික පිරිසක් මෙහි තම පෞද්ගලික වාහන නතර කර අධිවේගී මාර්ගය ඔස්සේ ගමන් කිරීමේ පහසුකම ලබා ගනී. මහරගම මෙන්ම අනෙකුත් ප්‍රදේශයන්හි නේවාසිකයන්ටද මෙම ස්ථානයෙහි තම වාහන නවතා යැමේ අවස්ථාවන් උදා කරලීමේ අරමුණින් මෑතකාලීනව පාර්ක් & රයිඩ් නමින් ව්‍යාපෘතියක් මෙහිදී ආරම්භ කරන ලද අතර එමගින් විශේෂ බස් රථ සේවාවක් හඳුන්වා දී එමගින් කොටුව හා බම්බලපිටිය දෙසට මාර්ගයන් කිහිපයක් ඔස්සේ සීමිත නැවතුම් පමණක් යොදා ගනිමින් වඩාත් කාර්යක්ෂම ප්‍රවාහන සේවාවක් ලබා දීමට කටයුතු කර ඇත

රූපය 5.1: පාර්ක් & රයිඩ් ව්‍යාපෘතිය

මූලාශ්‍රය : අන්තර්ජාලය තුලින්

5.1.1.4 තර්ජන

1. කෘෂිකාර්මික භූමි, අනෙකුත් තෙත් භූමි හා වගා භූමි නේවාසික කටයුතු සඳහා සීඝ්‍රයෙන් යොදාගැනීම

මහරගම බල ප්‍රදේශය හෙක්ටයාර් 510 ක වී වගාවක් සහිත ඉඩම්, හෙක්ටයාර් 14 ක රබර් හා හෙක්ටයාර් 06 ක පමණ පොල් වගාව සහිත-කෘෂිකාර්මික ඉඩම් වලින් සමන්විත වන ප්‍රදේශයකි. වර්තමානය වන විට පවතින නේවාසික ඉල්ලුමට අනුව මෙම බොහෝ භූමි ප්‍රමාණයන් නේවාසික කටයුතු සඳහා යොදා ගන්නා බව පෙනී යයි.

2019 වර්ෂය මහරගම සම්පත් පැතිකඩ පරිදි කලල්ගොඩ (අක්කර 51 රූඩ් 01 පර්චස් 12.00) , තලවතුගොඩ (අක්කර 25) , දඹහේන (අක්කර 20), ගොඩිගමුව (අක්කර 53) ආදි ලෙස විශාල වශයෙන් පුරන් කුඹුරු පවතින අතර ඒවා නේවාසික හා අනෙකුත් භාවිතයන් සඳහා ගොඩකිරීමේ තර්ජනයට ලක්ව ඇත. එසේම මේ වන විට පොල් හා රබර් ඉඩම් සීග්‍රයෙන් කැබලි කර විකිණීම සිදු කරනු ලබන බව දක්නට ලැබෙන අතර එහෙයින් කෘෂිකාර්මික ඉඩම් අඩු වීමේ තර්ජනයක්ව පවතී.

රූපය 5.2 : රුක්මල්ගම හොරහේන මාර්ගය, 2010 වර්ෂය හා 2020 වර්ෂය

මූලාශ්‍රය: ගූගල් සිතියම් හා ක්ෂේත්‍ර සමීක්ෂණ,2010 හා 2021

2. ගංවතුර වැනි ස්වාභාවික ආපදා තත්ත්වයන් ඇතිවීම.

මහරගම ප්‍රදේශයෙහි ගොඩනැගිලි ඝනත්වය වැඩිවීමත් සමග ස්වාභාවික ජල බස්නා ස්ථාන අවහිර කර ගොඩනැගිලි ඉදිකිරීම සිදුකර ඇත. තවද නිසි පරිදි කාණු පද්ධති ඉදිකිරීම් නොකිරීම නිසාද තෙත් බිම් ප්‍රදේශ ගොඩකිරීම ආදී හේතූන් නිසාද ගංවතුර වැනි ස්වාභාවික ආපදා තත්ත්වයන් ඇතිවීමට බලපා තිබේ. ඒ අනුව 3.2.2 පරිච්ඡේදයේ සාකච්ඡා කල ආකාරයට දැනට මහරගම නාවින්න,තලපත්පිටිය ආදි ප්‍රදේශයන්හි ගංවතුර තත්ත්වයන් ඇතිවන බව දැකගත හැකිවන අතර, ඉදිරියේදී එම තත්වයන් වැඩි වීමක් වනු ඇත.

5.1.2 කාර්යක්ෂම යටිතල පහසුකම් වලින් සපිරි නගරයක්

වගුව 5.4 : කාර්යක්ෂම යටිතල පහසුකම් වලින් සපිරි නගරයක් සඳහා ශුද්‍යත විශ්ලේෂණය

5.1.2.1 ශක්‍යතා

1. හයිලෙවෙල් මාර්ගය, කැළණි වැලි දුම්රිය මාර්ගය හා කොට්ටාව බහුවිධ ප්‍රවාහන මධ්‍යස්ථානය හෙතුවෙන් කාර්යක්ෂම ප්‍රවාහන සේවයක් පැවතීම.
2. රටෙහි ජාතික වශයෙන් වැදගත් වන සෞඛ්‍ය මධ්‍යස්ථාන පිහිටා තිබීම.
3. ජාතික මට්ටමෙන් වැදගත් වන අධ්‍යාපන ආයතන පිහිටා තිබීම.

5.1.2.2 දුර්වලතා

1. නගර මධ්‍යයේ ඉදිකර ඇති බහු මහල් රථ වාහන නැවතුම්පොළ නිසි ලෙස භාවිත නොකිරීම.
2. නාගරික ජන ඝනත්වය වැඩිවීම නිසා ඝන අපද්‍රව්‍ය සහ මලාපවහන කළමනාකරණය සඳහා ප්‍රමාණවත් ඉඩ ප්‍රමාණයක් සහ විධිමත් ක්‍රමවේදයක් නොමැති වීම.

5.1.2.3 අවස්ථා

1. කොළඹ නගරයට ආසන්නව පිහිටීම හේතුවෙන් නගර සංවර්ධන ව්‍යාපෘති රාශියක් මෙම ප්‍රදේශය තුළ ක්‍රියාත්මක වීම.

5.1.2.4 තර්ජන

1. හයිලෙවල් මාර්ගය ඔස්සේ ඇතිවන අධික රථ වාහන තදබදය

5.1.2.1 ශක්තීන්

1. හයිලෙවල් මාර්ගය ,කැළණි වැලි දුම්රිය මාර්ගය හා කොට්ටාව බහුවිධ ප්‍රවාහන මධ්‍යස්ථානය හේතුවෙන් කාර්යක්ෂම ප්‍රවාහන සේවයක් පැවතීම.

හයිලෙවල් මාර්ගය, කැළණිවැලි දුම්රිය මාර්ගය, දක්ෂිණ අධිවේගී මාර්ගය සහ කොට්ටාව පිවිසුම, මාකුඹුර බහුවිධ ප්‍රවාහන මධ්‍යස්ථානය මත පදනම්ව මහරගම නගරය කේන්ද්‍ර කොට ගනිමින් කොළඹ නගරය තුලට සහ නගරයෙන් පිට ප්‍රදේශ රැසකට ගමන් කල හැකි මගී ප්‍රවාහන සේවාවක් මහරගම නගරය ආශ්‍රිතව ක්‍රියාත්මක වේ. මගී ප්‍රවාහන සේවාව බස් රථ සහ දුම්රිය මගී සේවාව වශයෙන් මූලික ලෙස වර්ගීකරණය කල හැක. දෛනිකව සේවා ස්ථාන කරා යෑම සඳහා විශාල ජන සංඛ්‍යාවක් මහරගම නගරයට දිනපතා සංක්‍රමණය වේ.

තවද කැළණිවැලි දුම්රිය මගී සේවාව මහරගම නගරය හරහා ධාවනය වන අතර දුම්රිය නැවතුම් ස්ථාන 05ක් (නාවින්න, මහරගම කොට්ටාව, පන්නිපිටිය, මාකුඹුර) බල ප්‍රදේශය තුල පිහිටා තිබේ. මෙමගින් විශාල මගීන් ප්‍රමාණයක් දෛනිකව සේවා පහසුකම් ලබා ගනී. කොළඹ, කොට්ටාව, හෝමාගම, පාදුක්ක, අවිස්සාවේල්ල ආදි ප්‍රදේශයන්හි කාර්යාල සේවකයන් විශාල ප්‍රමාණයක් දුම්රිය සේවාව භාවිතා කරනු ලැබේ.

මේ අනුව ප්‍රධාන මහා මාර්ග, දුම්රිය මාර්ග, සහ අධිවේගී මාර්ගයන් මහරගම නගරය හරහා ගමන් කිරීම හේතුවෙන් නගරයේ දීර්ඝකාලීන සංවර්ධනය සඳහා එය මනා පිටුවහලක් වේ.

2. රටෙහි ජාතික වශයෙන් වැදගත් වන සෞඛ්‍ය මධ්‍යස්ථාන පිහිටා තිබීම

මහරගම බල ප්‍රදේශයෙහි ජාතික වශයෙන් වැදගත්කමක් ඇති සෞඛ්‍ය වෛද්‍ය මධ්‍යස්ථාන කිහිපයක් පිහිටා තිබීම හේතුවෙන් ප්‍රදේශයෙහි මෙන්ම රටෙහි අනෙකුත් ප්‍රදේශයන්හි ජනතාවද සෞඛ්‍ය පහසුකම් ලබා ගැනීම සඳහා පැමිණේ. ඒ අනුව මෙම ප්‍රදේශයෙහි පිහිටා ඇති ප්‍රධාන සෞඛ්‍ය මධ්‍යස්ථාන පහත පරිදි වේ.

- ජාතික අපේක්ෂා රෝහල /පිළිකා විද්‍යායතනය
- ශ්‍රී ජයවර්ධනපුර රෝහල
- ආයුර්වේද පර්යේෂණ ආයතනය
- දන්ත හෙදියන් පුහුනු කිරීමේ ආයතනය
- පුද්ගලික රෝහල්

රූපය 5.3 : මහරගම පිහිටි ජාතික වශයෙන් වැදගත් වන සෞඛ්‍ය මධ්‍යස්ථාන

මූලාශ්‍රය : අන්තර්ජාලය තුලින්

2. ජාතික මට්ටමෙන් වැදගත් වන අධ්‍යාපන ආයතන පිහිටා තිබීම

අධ්‍යාපන පහසුකම් සලකා බලන කළ ප්‍රදේශයෙහි පාසල් 24 ක් පවත්වාගෙන යනු ලබයි. එය "ඒ" හා "බී""වර්ගයේ පාසල් 06 ක් (ජාතික පාසල් ඇතුළත්ව), ""සී" වර්ගයේ පාසල් 02 ක්, "2" වර්ගයේ පාසල් 07 ක් හා "3" වර්ගයේ පාසල් 06 ක් වශයෙනි.

තවද ශ්‍රී ජයවර්ධනපුර විශ්ව විද්‍යාලය, ගුරු අධ්‍යාපනය පීඨය, ජාතික තරුණ සේවා සභාව වැනි ජාතික මට්ටමේ වැදගත් ආයතන මෙහි ස්ථාපිත බැවින්, මහරගම ප්‍රදේශය තුල ඉහල අධ්‍යාපන සේවාවක් ලබා දීමට අවශ්‍ය යටිතල පහසුකම් ප්‍රමාණවත් පරිදි ඇත.

රූපය 5.4 : මහරගම පිහිටි ජාතික මට්ටමෙන් වැදගත් වන අධ්‍යාපන ආයතන

මූලාශ්‍රය : අන්තර්ජාලය තුලින්

5.1.2.2 දුබලතා

1. නගර මධ්‍යයේ පවතින රථ වාහන නැවතුම්පොල නිසි භාවිතයෙන් තොර වීම

මහරගම යනු ඉතා ජනාකීර්ණ නගරයකි . නගරයට දිනපතා පැමිණෙන වාහන නවතා තැබීමට අවශ්‍ය පහසුකම් සපයන බහු මහල් රථ ගාලක් නගර මධ්‍යයෙහි පිහිටි ජාතික තරුණ සේවා සභාව පිටුපස පිහිටි ඉඩමෙහි ඉදි කරන ලද මුත් එය භාවිත කරන්නන් පිරිස ඉතා සීමිතය. එයට ප්‍රධාන හේතුව ලෙස නගරය රේඛීය ආකාරයෙන් සංවර්ධනය වීම හේතුවෙන් සේවා ලබාගන්නා ස්ථානය ඉදිරිපිට වාහන නවතා තබා යෑමට පාරිභෝගිකයන් පුරුදුව සිටී. මේ හේතුවෙන් මාර්ගය දෙපස වාහන නවතා තැබීම සිදු කරන අතර විශාල වාහන තබදයක් ඇතිවීමට බලපා තිබේ.

2. නාගරික ජන ඝනනත්වය වැඩිවීම නිසා ඝන අපද්‍රව්‍ය, මලාපවාහන හා අපජල බැහැර කිරීම සඳහා ප්‍රමාණවත් ඉඩ ප්‍රමාණයක් සහ විධිමත් ක්‍රමවේදයක් නොමැති වීම.

ප්‍රදේශයේ ඝන අපද්‍රව්‍ය කළමණාකරණය සඳහා මුලිකව කටයුතු කරනු ලබන්නේ මහරගම නගර සභාව වන අතර වර්තමානයේදී ඝන අපද්‍රව්‍ය වෙන්කිරීමේ ස්ථානයක් නොමැති වීම ගැටළුවක්ව පවතී. තවද අනාගතයේදී වැඩි වන ජනගහනයට සාපේක්ෂව ඝන අපද්‍රව්‍ය බැහැරකිරීම, මළාපවාහන හා අපජල බැහැර කිරීම සම්බන්ධව නිසි ක්‍රමවේදයක් හා ප්‍රමාණවත් භූමි හඳුනා ගැනීම අවශ්‍ය වී ඇත.

5.1.2.3 අවස්ථා

1. කොළඹ නගරයට ආසන්නව පිහිටීම හේතුවෙන් නගර සංවර්ධන ව්‍යාපෘති රාශියක් මෙම ප්‍රදේශය තුළ ක්‍රියාත්මක වීම.

කොළඹ නගරයට ආසන්නව මහරගම පිහිටා තිබීමත් ජාතික වශයෙන් වැදගත් ආයතන රාශියක් මහරගම ප්‍රදේශයේ පිහිටා තිබීමත්, පාර්ලිමේන්තු සීමාව හා බත්තරමුල්ල පරිපාලන නගරයට මායිම්ව මහරගම පිහිටා තිබීමත් හේතුවෙන් ව්‍යාපෘති ක්‍රියාත්මක කිරීමේදී මහරගම සඳහාද සුවිශේෂී අවධානයක් යොමුව ඇත.

කිඹුලාවල හා මාදිවෙල ඉදිකරන ලද Modern paddy field හා මංතීරු උද්‍යානය , බොරලැස්ගමුව වැව භූ දර්ශණ සංවර්ධන ව්‍යාපෘතිය, නාවින්න හා කොට්ටාව නව බස් නැවතුම්පල,මාකුඹුර බහුවිධ ප්‍රවාහන මධ්‍යස්ථානය, යෝජිත ද්විත්ව දුම්රිය මාර්ග ව්‍යාපෘතිය, කොළඹ මෙට්‍රෝ මාර්ගය (නිල් පැහැති මාර්ගය) ආදි ව්‍යාපෘති මගින් නේවාසික ප්‍රජාව වෙනුවෙන් ප්‍රවාහන හා අනෙකුත් යටි තල පහසුකම් හා අවශ්‍යතා සපයා තිබේ.

රූපය5.5 නගර සංවර්ධන ව්‍යාපෘතීන්

මූලාශ්‍රය : අන්තර්ජාලය තුලින්

5.1.2.3 තර්ජන

1. **කොළඹ සිට මහරගම ප්‍රදේශයට ප්‍රවේශ වීමට ඇති ප්‍රවේශ මාර්ගයන්හි පවතින රථ වාහන තදබදය**

රථ වාහන තදබදය මහරගම නගරය ආශ්‍රිතව පවතින මූලික ගැටලුවක් වේදී මහරගම නගරයේ රථවාහන තදබදය උදෑසන පෙ .ව. 7.00 සිට පෙ. ව. 9.00 දක්වාත්, දහවල් කාලයේ ප.ව.1.00 සිට ප.ව. 2.00 දක්වා ත් සවස කාලයේ ප.ව.5.00 සිට ප.ව. 6.30 දක්වා දක්නට ලැබේ. නගරයේ පවතින වාණිජ හා ආයතනික කටයුතු ප්‍රධාන ප්‍රවේශ මාර්ග මත පදනම්ව පිහිටා තිබීම මෙම තත්වය වැඩි වීමට හේතුවේ. පස්වරු 5 සිට 6.30 දක්වා පවතින වාහන තදබදය උදෑසන හා දහවල් කාලයේ පවතින තදබදයට වඩා උග්‍ර වේ. නගරයෙන් පිටතට ගමන් කරන වාහන හේතුවෙන් හයිලෙවල් මාර්ගය, නගර මධ්‍යයෙහි පිහිටි මංසන්ධි හා වටරවුම් සවස් කාලය තුලදී අධික රථ වාහන තදබදයට ලක්වේ.

රූපය 5.6 : මාර්ගයන්හි වාහන තදබදය

සඳුදා දින පෙ.ව 8.00 | සඳුදා දින : දහවල් 12.00

සඳුදා දින :ප.ව 2.00 | සඳුදා දින: ප.ව 8.00

මූලාශ්‍රය: ගූගල් සිතියම ,2021

ඒ අනුව, රථ වාහන තදබදය සඳහා බලපා ඇති මූලික හේතූන් පහත පරිදි දැක්විය හැක.

- අධිවේගී මාර්ගය පැවතීම හේතුවෙන් මහරගම නගරය හරහා කොළඹ නගර මධ්‍යයට පිවිසීම සඳහා හයිලෙවල් මාර්ගය භාවිතා කිරීම
- පිවිසුම් මාර්ග ඔස්සේ රේඛීය වාණිජ සංවර්ධනයක් ඇති වීම
- ප්‍රධාන මාර්ග ඔස්සේ පොදු පහසුකම් පැවතීම හේතුවෙන් ජනතාව ප්‍රධාන මාර්ගයේ පිහිටි ව්‍යාපාරික ස්ථාන වෙත ආකර්ශනය වීම.
- රෙදිපිළි ව්‍යාපාරයන් පමුණුව මාර්ගය දෙපස ව්‍යාප්තව තිබීම
- නගර මධ්‍යයේ පවතින සැලසුම් නොකරන ලද මංසන්ධි පැවතීම
- විකල්ප මාර්ග ප්‍රමාණවත් ලෙස සංවර්ධනය වී නොමැති වීම

5.1.3 ආර්ථිකමය වශයෙන් ආයෝජනයන් සඳහා ආකර්ශනීය නගරයක්

වගුව 5.5 : ආර්ථිකමය වශයෙන් ආයෝජනයන් සඳහා ආකර්ශනීය නගරයක් සඳහා වන ශදුඅත විශ්ලේෂණය

5.1.3.1 ශක්‍යතා

1. පමුණුව ආශ්‍රිතව සුළු හා මධ්‍ය පරිමාණ ඇඟළුම් ව්‍යාපාර රාශියක් පිහිටා තිබීම.
2. ශ්‍රී ලංකාවේ රෙදි පිළි ආශ්‍රිතව ප්‍රසිද්ධියට පත් ප්‍රධාන නගරය මහරගම වීම.
3. අවට ප්‍රදේශයන් සමග පවතින මනා සම්බන්ධය හේතුවෙන් ප්‍රධාන මන්සන්ධි සඳහා වැඩි ජනතා ආකර්ෂණයක් පැවතීම.

5.1.3.2 දුර්වලතා

1. වාණිජ කටයුතු සඳහා පවතින සීමිත ඉඩකඩ හේතුවෙන් අනවසර හා තාවකාලික ස්ථාන රාශියක් මාර්ගය දෙපස, දුම්රිය මාර්ගය දෙපස ඉදිකර තිබීම
2. සේවා ලබා ගැනීමට පැමිණෙන ජනතාවට හා වෙළෙන්දන් හට ප්‍රමාණවත් පහසුකම් නොමැති වීම.

5.1.3.3 අවස්ථා

1. නව රැකියා අවස්ථා බිහිවීම සහ ආර්ථික සංවර්ධනය.
2. යෝජිත නගර සැලසුම් තුලින් පමුණුව ප්‍රදේශය විධිමත් ලෙස සංවර්ධනය කිරීමට යෝජනා ඉදිරිපත් කිරීම හා එමගින් දෙස් විදෙස් ආකර්ෂණය වැඩි කර ගැනීමට හැකි වීම.

5.1.3.4 තර්ජන

1. වෙළෙන්දන් අතර පවතින විවිධ මත ගැටුම් හා දේශපාලන බලපෑම්

5.1.3.1 ශක්තීන්

1. පමුණුව ආශ්‍රිතව සුළු හා මධ්‍ය පරිමාණ ඇගළුම් ව්‍යාපාර රාශියක් පිහිටා තිබීම

මහරගම නගරය රටෙහි රෙදි පිළි වෙළදාම සදහාම ප්‍රසිද්ධ වූ නගරයකි. වර්තමානය වන විට මහරගම නගරය හා පමුණුව මාර්ගය දෙපස රෙදිපිළි ආශ්‍රිත ව්‍යාපාර විශාල වශයෙන් ව්‍යාප්තව ඇත. මෙම ව්‍යාපාරය උදෑසන කාලය හා දහවල් කාලය තුලදී සිදුවේ. උදෑසන රෙදිපිළි වෙළදාම ප්‍රධාන වශයෙන් නගර මධ්‍යයෙහි පෙ.ව 4.00 සිට පෙ.ව 7.30 පමණ දක්වා කාලය අතරතුර සිදු වන අතර වෙළදුන් 600 ක් පමණ මෙම කාලයෙහි වෙළදාමේ නියුතු වේ.අනතුරුව දහවල් වෙළදාම ආරම්භ වන අතර ප්‍රධාන වශයෙන් පමුණුව මාර්ගය ආශ්‍රිතව වෙළදුන් 1200 ක පමණ ප්‍රමාණයක් වෙළදාමෙහි නියුතු වේ.

රූපය 5.7 ෑ මහරගම නගරය ආශ්‍රිත රෙදිපිළි කර්මාන්තය

මූලාශ්‍රයඃ අන්තර්ජාලය තුලින්

රූපය 5.8 : මහරගම නගරයේ රෙදිපිළි වෙළඳාම ප්‍රධාන වශයෙන් සිදුවන ප්‍රදේශය

සැකසුම : සැලසුම් කණ්ඩායම,කොළඹ මහා නාගරික ප්‍රදේශ අංශය, නාගරික සංවර්ධන අධිකාරිය .,2021

2. ශ්‍රී ලංකාවේ රෙදි පිළි අශ්‍රිතව ප්‍රසිද්ධියට පත් ප්‍රධාන නගරය මහරගම වීම

ශ්‍රී ලංකාවේ අනෙකුත් නගර හා සසඳන කල මහරගම නගරයෙහි ව්‍යාප්තව ඇති පමුණුව රෙදි පිළි වෙළදාම ජාතික වශයෙන් ප්‍රසිද්ධියක් උසුලනු ලැබේ . අමුද්‍රව්‍ය වෙළදාම, තොග වෙළදාම, නිමි ඇඳුම් වෙළදාම හා කැබලි රෙදි විකිණීම මහා පරිමාණව හා කුඩා පරිමාණයෙන් සිදු වන මෙහි අවම මිලකට ද්‍රව්‍ය මිලදී ගැනීමේ හැකියාව ලැබේ. එබැවින් රටෙහි විවිධ ප්‍රදේශ මගින් එනම් ගාල්ල, මාතර, බදුල්ල , ඇඹිලිපිටිය, රත්නපුර ආදී ප්‍රදේශයන් මගින් පවා රෙදි මිලදී ගැනීම සඳහා ගැනුම්කරුවන් පැමිණෙන අතර ඔවුන් තොග වශයෙන් රෙදි මිලදී ගෙන නගරය හරහා දිවෙන දුර ගමන් සේවා බස් රථ මගින් නැවත සිය ප්‍රදේශයන් බලා යනු ලැබේ.

3. අවට ප්‍රදේශයන් සමග පවතින මනා සම්බන්ධය හේතුවෙන් ප්‍රධාන මංසන්ධි සඳහා වැඩි ජනතා ආකර්ශනයක් පැවතීම

මහරගම නගරය අවට ප්‍රදේශයන් වන දෙහිවල,පිළියන්දල ,නුගේගොඩ,කොට්ටාව, බත්තරමුල්ල ආදී නගරයන් සමග මනාව සම්බන්ධ වී ඇති නගරයකි. තවද හයිලෙවල් මාර්ගය හා පරණ කොට්ටාව මාර්ගය ද කැළණිවැලි දුම්රිය මාර්ගය ද සම්බන්ධ කරගනිමින් ප්‍රධාන මාර්ග ඔස්සේ නගරය ව්‍යාප්තව පවතින හෙයින් ප්‍රධාන මංසන්ධි සඳහා වැඩි ජනතා ආකර්ශනයක් ලැබී තිබේ.

රූපය 5.9: මහරගම නගරය අනෙකුත් ප්‍රදේශ හා වන සම්බන්ධතාවය

සැකසුම : සැලසුම් කණ්ඩායම,කොළඹ මහා නාගරික ප්‍රදේශ අංශය, නාගරික සංවර්ධන අධිකාරිය .,2021

5.1.3.2 දුබලතා

1. **වාණිජ කටයුතු සඳහා පවතින සීමිත ඉඩකඩ හේතුවෙන් අනවසර හා තාවකාලික ස්ථාන රාශියක් මාර්ගය දෙපස,දුම්රිය මාර්ගය දෙපස ඉදිකර තිබීම.**

මෙම වෙළඳසැල් පමුණුව මාර්ගය දෙපස ,පදික වේදිකා ආක්‍රමණය කර ඇති අතර මේ වන විට දුම්රිය මාර්ගය දෙපසද ව්‍යාප්තව ඇත. මහරගම නගරය හා පමුණුව මාර්ගය අශ්‍රිතව මේ වන විට පහත සඳහන් පරිදි රෙදිපිළි වෙළදාම ව්‍යාප්තව ඇති බව හදුනා ගෙන ඇත.

වගුව 5.6 : මහරගම නගරය හා පමුණුව මාර්ගය අශ්‍රිතව ඇති කඩ සාප්පු ගණන

වර්ගය	ඒකක ගණන
ස්ථිර සාප්පු	520
අර්ධ ව්‍යුහගත සාප්පු	192
තාවකාලික	298
පදික වෙළදුන්	68
වෙනත් වෙළඳසැල් (ආඩාංග විකුණුම් සැල් , කැෆේ ආදිය)	35
එකතුව	1113

මුලාශ්‍රය : ක්ෂේත්‍ර පරීක්ෂණ ,2021

2. **සේවා ලබා ගැනීමට පැමිණෙන ජනතාවට හා වෙළෙන්දන් හට ප්‍රමාණවත් පහසුකම් නොමැති වීම**

මහරගම නගරය යනු විශාල දෛනික ජන සංසරණයක් සිදුවන නගරයකි. නමුත් එම ප්‍රමාණයට සරිලන රථ වාහන නැවතීමේ පහසුකම් , සනීපාරක්ෂ පහසුකම් හා විවේක ස්ථාන මහරගම නගරය ආශ්‍රිතව නොපවතී. මේ හේතුවෙන් විවිධ ප්‍රදේශ වලින් මහරගම නගරයට පැමිණෙන ජනයා ඉතා අපහසුතාවයට පත්වේ.

5.1.3.3 අවස්ථා

1. **නව රැකියා අවස්ථා බිහිවීම සහ ආර්ථික සංවර්ධනය**

මහරගම ආශ්‍රිතව විවිධ ආයතන මගින් සිදුකරන මාර්ග සංවර්ධන, නිවාස හා විවිධ ව්‍යාපෘති හේතුවෙන් හා වාණිජ ක්‍රියාකාරකම් හේතුවෙන් රැකියා අවස්ථා රාශියක් බිහි වීමේ අවස්ථාව පවතී. එබැවින් ඍජු හා වක්‍ර රැකියා බිහිවන අතර එමගින් ප්‍රදේශයෙහි ආර්ථිකයට මහත් පිටිවහලක් වේ.

2. **යෝජිත නගර සැලසුම් තුලින් පමුණුව ප්‍රදේශය විධිමත් ලෙස සංවර්ධනය කිරීමට යෝජනා ඉදිරිපත් කිරීම හා එමගින් දෙස් විදෙස් ආකර්ෂණය වැඩි කර ගැනීමට හැකි වීම**

අඩු මිලට නිමි ඇඳුම්, රෙදිපිළි සහ කපන ලද රෙදිපිළි නිෂ්පාදන ලබා ගැනීමට හැකිවීම හේතුවෙන් දෙස් විදෙස් ආකර්ෂණය වැඩිකර ගැනීමට හැකි වී තිබේ. වෙළෙන්දන් විශාල ප්‍රමාණයක් මෙම ප්‍රදේශයට තොග සහ සිල්ලර වෙළදාම සදහා පැමිණේ. සමහර විදේශීය සංචාරකයින් ද මෙම ස්ථානයට ලාභ මිල හේතුවෙන් රෙදි පිලි ලබා ගැනීමට පැමිණීමේ ප්‍රවණතාවක් දක්නට ලැබේ.

5.1.3.4 තර්ජන

1. වෙළඳුන් විවිධ අදහස් දැරීම සහ දේශපාලන වශයෙන් පවතින ගැටළු

මහරගම රෙදිපිළි කර්මාන්තය ජාතික මට්ටමේ ප්‍රධාන ආර්ථික මධ්‍යස්ථානයක් බවට පත් කරමින් සංවර්ධනය කිරීමට පසුගිය කාලයේ පැවති විවිධ රජයන් විසින් යෝජනා ඉදිරිපත් වුවද මේ වන තුරු එම අරමුණ සාක්ෂාත් කරගැනීමට නොහැකි වී ඇත .මේ සඳහා බලපෑ මූලික හේතූන් කිහිපයකි.

- විවිධ දේශපාලන මතවාද පැවතීම සහ රාජ්‍ය ප්‍රතිපත්තින් වෙනස්වීම් හා අවධානයක් නොමැති වීම
- රෙදිපිළි කර්මාන්තයේ නියැලෙන ජනතාව විවිධ අදහස් දැරීම සහ වෙළඳාම් සම්බන්ධයෙන් ඇතිවන දුෂ්කරතා
- රෙදිපිළි ව්‍යාපාර සංවර්ධනය සඳහා ඉඩම් නිදහස් කර ගැනීමට අසමත් වීම
- පමුනුව මාර්ගයේ ගොඩනැගිලි සීමාව තුල අනවසර ඉදිකිරීම් බහුලව සිදු කිරීම සහ රථවාහන ගාල් කිරීමේ ඉඩ පහසුකම් නොමැති වීම.

5.1.4 තෙත්බිම් සුරක්ෂිත හරිත පුරවරයක් ඇතිකිරීම.

වගුව 5.7 : තෙත්බිම් සුරක්ෂිත හරිත පුරවරයක් ඇතිකිරීම සඳහා වන ශක්‍යතා විශ්ලේෂණය

5.1.3.1 ශක්‍යතා

1. කොළඹ නගරය ආශ්‍රිත පාරිසරික සංවේදී ප්‍රදේශයන් වැඩි ප්‍රමාණයක් මහරගම නගර සභා බල ප්‍රදේශය තුල පැවතීම.
2. රැම්සාර් සම්මුතිය (COP13) මගින් කොළඹ නගරය තෙත් බිම් නගරයක් ලෙස ප්‍රකාශයට පත් කිරීම.

5.1.3.2 දුබලතා

1. ස්වභාවික ජලමාර්ග වෙත අක්‍රමවත් ලෙස අපද්‍රව්‍යය බැහැරලීම් හේතුවෙන් ජලය බැසයාමේ මාර්ග අවහිර වීම .
2. ජනගහනය වැඩිවීමට සාපේක්ෂව විනෝදාස්වාදය සඳහා ක්‍රීඩා පිටි සහ විනෝද උද්‍යාන සඳහා වෙන්කර ඇති ඉඩ ප්‍රමාණය සාපේක්ෂව අඩුවීම.

5.1.3.3 අවස්ථා

1. දැනට ක්‍රියාත්මක හරිත ව්‍යාපෘති (Modern paddy field Madiwela)
2. Bird park ව්‍යාපෘතිය
3. දෙල්ගහවත්ත නාගරික කෘෂි කාර්මික උද්‍යානය
4. කලල්ගොඩ තෙත් බිම් ව්‍යාපෘතිය

5.1.3.4 තර්ජන

1. නගරය ආශ්‍රිත තෙත් බිම් සහ කුඹුරු ඉඩම් වලින් වැඩි ප්‍රමාණයක් අනවසර ලෙස පිරවීම සහ මානව ජනාවාස ඉදිකිරීම.
2. අනවසර ඉදිකිරීම් සහ අපද්‍රව්‍ය බැහැර කිරීම හේතුවෙන් ස්වාභාවික ජල මාර්ග වලට බාධා ඇති කර තිබීම.

5.1.4.1 ශක්තීන්

1. **කොළඹ නගරය ආශ්‍රිත පාරිසරික සංවේදී ප්‍රදේශයන් වැඩි ප්‍රමාණයක් මහරගම නගර සභා බල ප්‍රදේශය තුල පැවතීම.**

මහරගම නාගරික බල ප්‍රදේශය තුළ ප්‍රධාන ලෙස හඳුනාගත හැකි පාරිසරික සංවේදී ප්‍රදේශ ලෙස කුඹුරු වගාබිම් හැඳින්විය හැකි ය. ප්‍රමාණයෙන් හෙක්ටයාර 462.89 ක පිහිටා ඇති කුඹුරු වගාබිම් සැලසුම් බල ප්‍රදේශය පුරා පැතිර පවතී. සැලසුම් බල ප්‍රදේශයේ උතුරට සහ බටහිර දෙසට වන්නට හෙක්ටයාර 67.4 ක් පමණ ප්‍රමාණයක් තුල පවතින "වගුරුබිම්" ද දැකගත හැකිය. මෙයට අමතරව හෙක්ටයාර 37.2 ක් පමණ වන ප්‍රමාණයක පැතිර පවතින ජලාශද හෙක්ටයාර 1.7ක භූමි ප්‍රමාණයක පවතින අත්හරින ලද කුඹුරු බිම්ද පාරිසරික සංවේදී ප්‍රදේශ අතර වේ.

2. **රැම්සාර් සම්මුතිය (COP13) මගින් කොළඹ නගරය තෙත් බිම් නගරයක් ලෙස ප්‍රකාශයට පත් කිරීම**

2018 ඔක්තෝබර් 25 දින ඩුබායි හි පැවති තෙත්බිම් පිළිබඳ රැම්සාර් සම්මුතියේ (COP13) 13 වන සමුළුවේදී ලොව පුරා පවතින නගර 18 ක් තෙත්බිම් නගර ලෙස ප්‍රකාශයට පත් කරන ලද අතර කොළඹ අවට පවත්නා තෙත් බිම් මඟින් සිදුවන පාරිසරික සේවයේ ඇති වැදගත්කම සැළකිල්ලට ගෙන දකුණු ආසියාවේ එකම තෙත්බිම් නගරය බවට කොළඹ පත්විය. ඒ යටතේ තෙත්බිම් අවට හා තෙත්බිම් මත යැපෙන නගර තිරසාර ලෙස භාවිතා කිරීමට දිරිගන්වනු ලැබේ.

5.1.4.2 දුබලතා

1. **ස්වභාවික ජලමාර්ග වෙත අක්‍රමවත් ලෙස අපද්‍රව්‍යය බැහැරලීම් හේතුවෙන් ජලය බැසයාමේ මාර්ග අවහිර වීම**

නාගරික කැලිකසල බැහැර කරලීම උග්‍ර ගැටලුවක්ව පවතින වර්තමානයෙහි එම තත්වය මහරගම ප්‍රදේශයෙහිද දැක ගත හැකිය. ජල පෝෂක ප්‍රදේශ , වගුරු හා අත්හැර දමන ලද කුඹුරු ඉඩම්හි කැලි කසල බැහැර කිරීම හේතුවෙන් විවිධ ලෙඩ රෝග හා උවදුරු ඇති වීම කෙරෙහිද බලපා තිබේ. තවද වර්ෂා කාලයන්හි එම ජල ප්‍රදේශයන් අවහිර වීම හේතුවෙන් ගංවතුර තත්වයන් ඇති වීමටද බලපා තිබේ. පහත සිතියමෙහි පරිදි එම ප්‍රදේශයන් හඳුනා ගත හැක.

සිතියම 5.3 : හදිසි ගංවතුර ආපදා සිදුවූ ස්ථාන

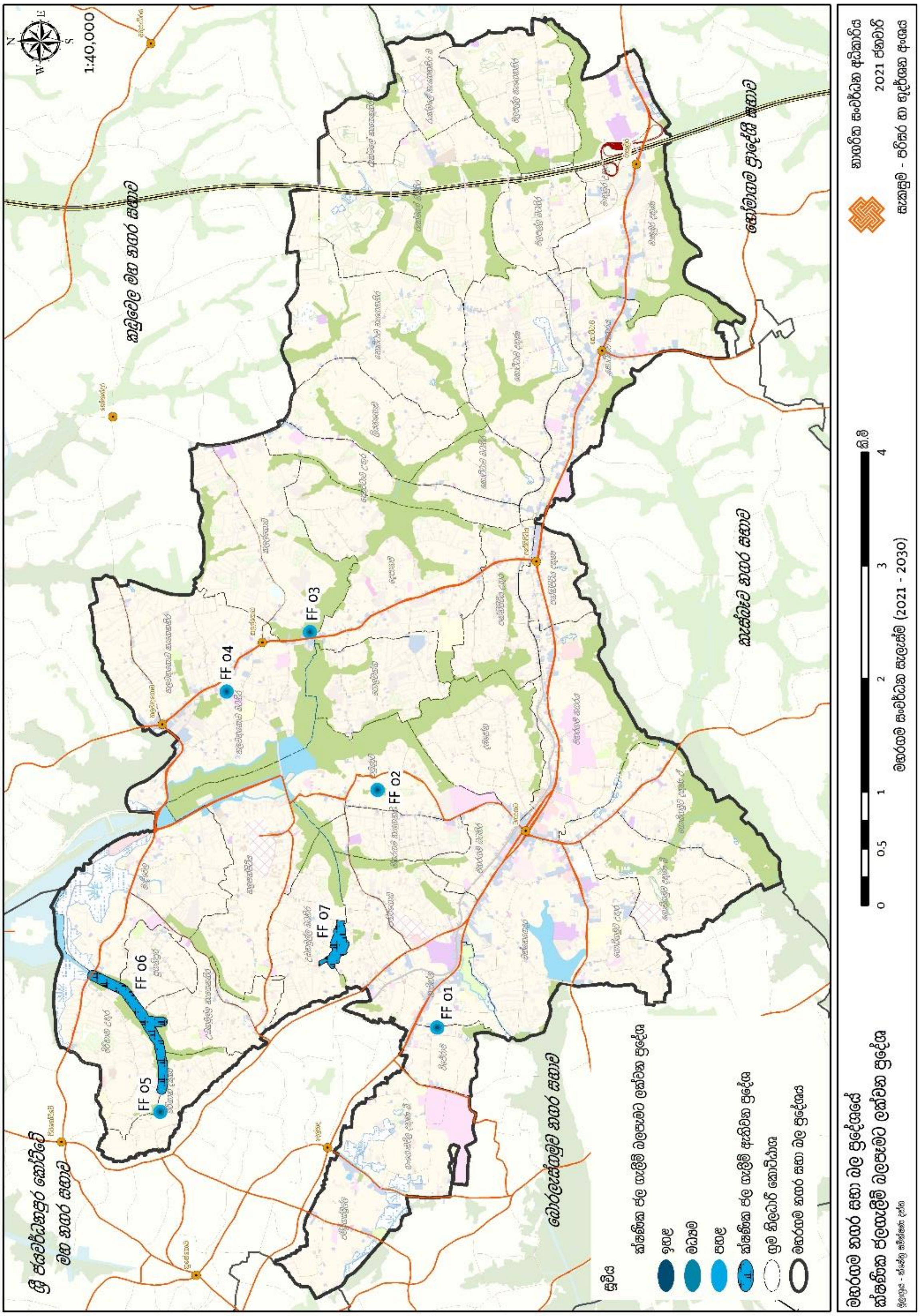

මූලාශ්‍රය : සැකසුම : සැලසුම් කණ්ඩායම ,පරිසර හා භූ දර්ශන අංශය, නාගරික සංවර්ධන අධිකාරිය,2021

2. ජනගහනය වැඩිවීමට සාපේක්ෂව විනෝදාස්වාදය සඳහා ක්‍රීඩා පිටි සහ විනෝද උද්‍යාන සඳහා වෙන්කර ඇති ඉඩ ප්‍රමාණය සාපේක්ෂව අඩුවීම.

2016 වර්ෂයෙහි හා 2019 වර්ෂයෙහි සම්පත් පැතිකඩ මහරගම ,පරිදි 2016 වසරට සාපේක්ෂව 2019 වසර වන විට ජනගහනය 4837 ක ප්‍රමාණයකින් වැඩි වී ඇත. ඒ අනුව, 2016 ජන ඝනත්වය (වර්ග කිලෝ මීටරයකට) වූ 5258 ක ප්‍රමාණය 2019 වර්ෂය වන වර්ග කිලෝ මීටරයකට 5381 දක්වා ඉහළ ගොස් ඇත.

එබැවින් මෙම වැඩිවන ප්‍රාදේශීය ජනගහනය හා දෛනික සංසරණ ජනගහනයට සාපේක්ෂව විනෝදාස්වාදය සපයන උද්‍යාන හා විවෘත එළිමහන් භූමින්හි අවශ්‍යතාවයක් පැන නැගී ඇත.

ප්‍රධාන වශයෙන් මහරගම නගරය අවට සලකා බලන කල ජනගහනය වැඩිවීමට සාපේක්ෂව විවෘත එළිමහන්, ක්‍රීඩා භූමි, විවේක ස්ථාන, විනෝදාස්වාද උද්‍යාන වැනි කටයුතු සඳහා වෙන්කර ඇති ඉඩ ප්‍රමාණය සාපේක්ෂව අඩුවීම ප්‍රදේශයෙහි දක්නට ලැබෙන දුර්වලතාවයකි. එබැවින්, මේ පිළිබඳ වැඩි අවධානයක් යොමුකිරීම අත්‍යාවශ්‍ය වේ.

මහරගම බල ප්‍රදේශයෙහි හෙක්ටර්යාර් 24.82 ක ප්‍රමාණයක ක්‍රීඩා පිටි සහ උද්‍යාන 28 ක ප්‍රමාණයක් පවතී.නාගරික සංවර්ධන අධිකාරිය මගින් පිළියෙළ කරන ලද ක්‍රීඩා පිටි හා පොදු අවකාශ සඳහා වන මාර්ගෝපදේශයේහි පුද්ගලයන් 1000ක ප්‍රමාණයකට හෙක්ටයාර් 0.75 ක ප්‍රමාණයක් අවශ්‍ය බව සඳහන් කර ඇත. ඒ අනුව 2019 වන විට මහරගම බල ප්‍රදේශයෙහි 212,014 ක ජන සංඛ්‍යාවක් වාසය කරනු ලබන අතර සාපේක්ෂ පොදු විවෘත අවකාශයන් ප්‍රමාණය පහල මට්ටමක පවතී.

5.1.4.3 අවස්ථා

1. දැනට ක්‍රියාත්මක හරිත ව්‍යාපෘති (Modern paddy field Madiwela)
2. Bird park ව්‍යාපෘතිය
3. දෙල්ගහවත්ත නාගරික කෘෂි කාර්මික උද්‍යානය
4. කලල්ගොඩ තෙත් බිම් ව්‍යාපෘතිය

මහරගම නගර සහා බල ප්‍රදේශය තුල මේ වන විට නාගරික කෘෂිකාර්මික ව්‍යාපෘතීන් ක්‍රියාත්මක කර ඇත. ඒ අනුව කිඹුලාවල හා මාදිවෙල ප්‍රදේශයෙහි සිදු කරන ලද සංවර්ධනයන් සඳහා ඉහල ජනතා ආකර්ශනයක් ලැබෙමින් පවතින අතර ඒ හේතුවෙන් පුරන් වී තිබුණු කුඹුරු නැවත වගා කිරීම ආරම්භ කොට ඇත. කාබනික කෘෂිකාර්මික වගා ක්‍රම යොදා ගනිමින් සිදු කරනු ලබන මෙම ගොවිතැන් කටයුතු හේතුවෙන් අවට ජනතාවට ගුණාත්මක තත්ත්වයකින් යුක්ත ආහාර ලබා ගැනීමේ හැකියාව පවතී. එසේම මෙම ව්‍යාපෘතිය සාර්ථකව ක්‍රියාත්මක වන බැවින් අනෙකුත් ප්‍රදේශ සඳහාද මෙවැනි ව්‍යාපෘතීන් ක්‍රියාත්මක කරන ලෙස ජනතාව අදහස් සහ යෝජනා ඉදිරිපත් කර ඇත.

රූපය 5.10: (වම්පස) මාදිවෙල (දකුණුපස)කිඹුලාවල නාගරික කෘෂිකාර්මික ව්‍යාපෘති

මූලාශ්‍රය : අන්තර්ජාලය තුලින්

5.1.4.4 තර්ජන

1. **නගරය ආශ්‍රිත තෙත් බිම් සහ කුඹුරු ඉඩම් වලින් වැඩි ප්‍රමාණයක් අනවසර ලෙස පිරවීම සහ මානව ජනාවාස ඉදිකිරීම.**

මහරගම බල ප්‍රදේශය ආශ්‍රිත තෙත් බිම් පිළිබඳ සැලකීමේදී 2008-2015 කාලය තුලදී 10.79% ක ප්‍රමාණයකින් තෙත් භූමින් අඩු වී ඇති බව පහත වගුව මගින් හා සිතියම් මගින් පෙනී යයි.

වගුව 5.8 : මහරගම ප්‍රදේශයේ හරිත ප්‍රදේශවල වෙනස්වීම

පළාත් පාලන ආයතනය	හරිත ප්‍රදේශය -2008 (Km2)	හරිත ප්‍රදේශය 2015 (Km2)	වෙනස්වීම (Km2)	ප්‍රතිශතය (%)
මහරගම	35.649	31.802	-3.847	10.79

සිතියම 5.4 : මහරගම ප්‍රදේශයේ හරිත ප්‍රදේශවල වෙනස්වීම

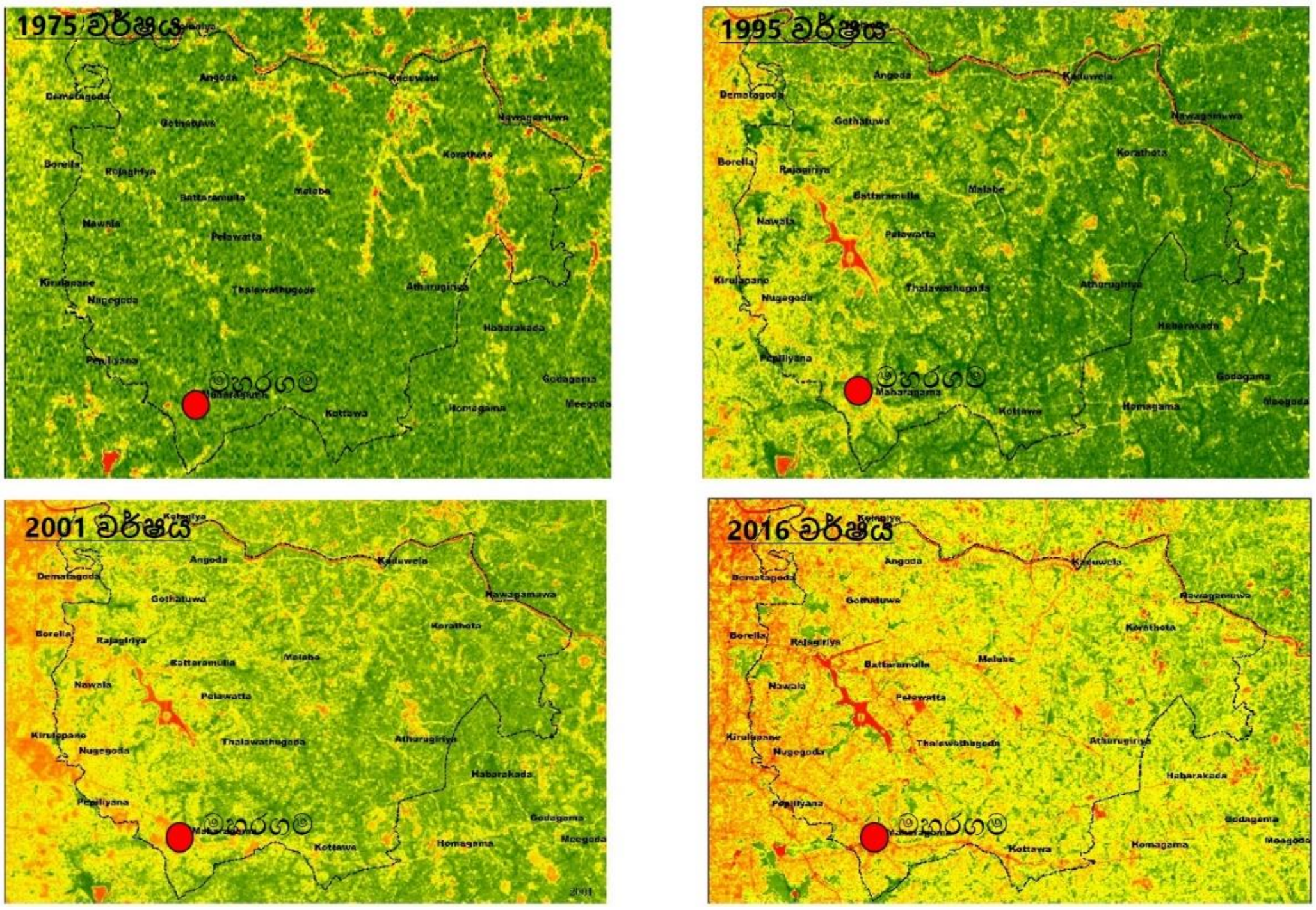

මූලාශ්‍රයඃ අගනගර සංවර්ධන සැලැස්ම, නාගරික සංවර්ධන අධිකාරිය, 2019

2. අනවසර ඉදිකිරීම් සහ අපද්‍රව්‍ය බැහැර කිරීම හේතුවෙන් ස්වාභාවික ජල මාර්ග වලට බාධා ඇති කර තිබීම

තෙත් බිම් ආශ්‍රිත ප්‍රදේශයන්හි සිදු වන අනවසර ගොඩ කිරීම් හේතුවෙන් ස්වභාවික ජල මාර්ගයන් අවහිර වී තිබේ. එසේම ප්‍රධාන ඇල මාර්ග හා අතුරු ඇල මාර්ග නිසි පරිදි නඩත්තු නොකිරීම නිසා ජලාපවහනය නිසි පරිදි සිදු නොවීම හා ඒවායේ ආක්‍රමණකාරී පැලෑටි බහුලව තිබීම නිසා ජල බැස්ම තවදුරටත් අවහිරවීම සිදු වේ.මේ හේතුවෙන් නාවින්න , තලපත්පිටිය ආදී ප්‍රදේශයන්හි ගංවතුර තත්වයන් ඇතිවේ.

06

වන පරිච්ඡේදය

සංවර්ධන සැලැස්ම

පරිච්ඡේදය 06
සංවර්ධන සැලැස්ම

6.1 සංකල්පීය සැලැස්ම

මහරගම නගරය එහි අනාගත දැක්ම වන "කොළඹ සුහුරු සේද නගරය" යන දස අවුරුදු දැක්ම කරා යොමු කිරීමට අවශ්‍ය කරන අපේක්ෂිත නගර පරිවර්තනය පුබුදුවාලීමට අවශ්‍ය නිවැරදි ප්‍රවේශයට අවතීර්ණ වීම ආරම්භ වූයේ මහරගම නගරය සඳහා සංකල්පිත සැලැස්මක් ගොඩනැගීමත් සමගය.

සුවපහසු නේවාසික නගරයක් බිහි කිරීම, කාර්යක්ෂම යටිතල පහසුකම් වලින් සපිරි නගරයක් බිහි කිරීම, ආර්ථිකමය වශයෙන් ආයෝජනයන් සඳහා ආකර්ශනීය නගරයක් ලෙස සංවර්ධනය කිරීම, සහ තෙත් බිම් සුරක්ෂිත පුරවරයක් ඇති කිරීම යන ප්‍රධාන අරමුණු 04 ක් මත පදනම්ව මහරගම නගරය සඳහා වන සංකල්පිත සැලස්ම සකස් කරන ලදී.

ඒ අනුව හයිලෙවල් මාර්ගය ප්‍රධාන සංවර්ධන කොරිඩෝව ලෙසත් මාකුඹුර, කොට්ටාව, මහරගම හා පමුණුව මාර්ගය, තලවතුගොඩ සහ විද්‍යාල හන්දිය එකිනෙකට අනන්‍ය වූ (අන්තර් හුවමාරු නාගරිකය, නවීන ව්‍යාපාර හා වාණිජමය මධ්‍යස්ථානය, නිර්මාණාත්මක ව්‍යාපාර මධ්‍යස්ථානය, හරිත වාණිජ මධ්‍යස්ථාන) ආර්ථික සංවර්ධන මධ්‍යස්ථාන ලෙසත් සංවර්ධනය කිරීමට හදුනා ගන්නා ලදී. ජාතික වශයෙන් වැදගත්කමක් උසුලන ශ්‍රී ජයවර්ධනපුර රෝහල, අපේක්ෂා රෝහල සහ නාවින්න ආයුර්වේද රෝහල මුලික කරගනිමින් එම ප්‍රදේශ සුහුරු සෞඛ්‍ය මධ්‍යස්ථාන බවට පත් කිරීමට අපේක්ෂා කෙරේ.

පන්නිපිටිය - මාලඹේ, කොට්ටාව - මාලඹේ, සහ අතුරුගිරිය මාර්ග ප්‍රධාන කොටගත් ප්‍රදේශ හරිත නේවාසික ප්‍රදේශ ලෙස සංවර්ධනය කිරීමටද තලවතුගොඩ හරිත වාණිජ මධ්‍යස්ථානය හා පන්නිපිටිය යා කෙරන බත්තරමුල්ල පන්නිපිටිය මාර්ගය මුලික කොටගත් ප්‍රදේශය පරිපාලන කටයුතු සඳහා සංවර්ධනයටද හදුනා ගන්නා ලදී.

එහිදී ප්‍රදේශය පුරා විසිර පවතින කුඹුරු සහ තෙත්බිම් හි අඛණ්ඩතාව ආරක්ෂාකරමින් නේවාසිකයන් සඳහා අවශ්‍ය කෘෂිකාර්මික හා පොදු එළිමහන් අවකාශය සංවර්ධනය කිරීමටද සැලැස්ම තුලින් අපේක්ෂිතය.

රූපය 6.1 : 2031 මහරගම නගරය සඳහා සංකල්පිත සැලැස්ම

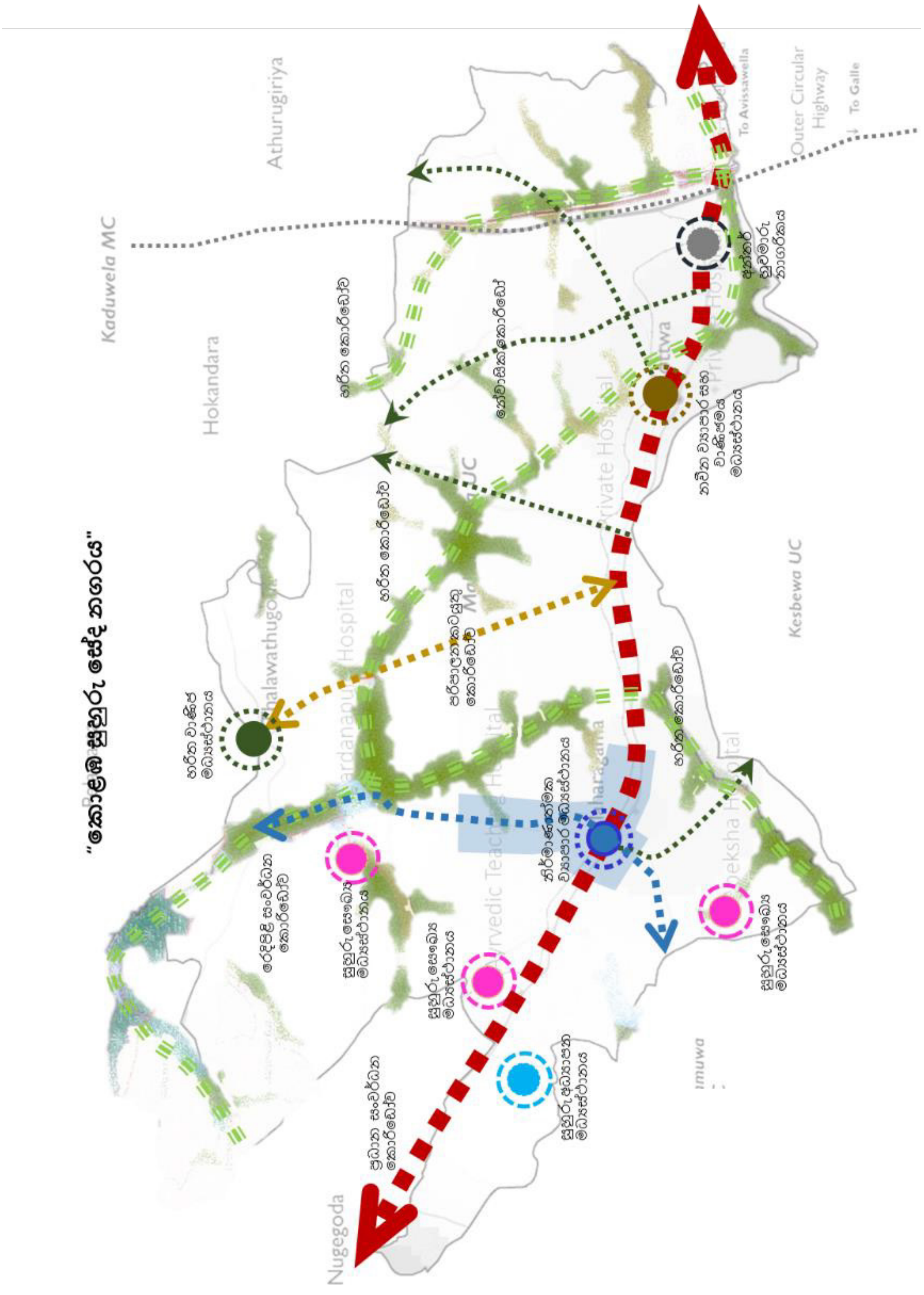

සැකසුම: සැලසුම් කණ්ඩායම, කොළඹ මහ නාගරික ප්‍රදේශ අංශය, නාගරික සංවර්ධන අධිකාරිය,2021

6.2 මහරගම සංවර්ධන සැලසුමෙහි සංයුතිය

සමස්ත මහරගම සංවර්ධන සැලැස්ම පහත විස්තර කර ඇති උපායමාර්ග හයකින් සමන්විත වේ. තිරසාර සංවර්ධනය සහ සුහුරු නගර සංකල්ප වැනි මූලික මූලධර්ම මත පදනම් වෙමින් ඒවා යෝජනා කොට ඇත. 'තිරසාර නගර සහ ප්‍රජාවන්' යන 11 වන ගෝලීය තිරසාර සංවර්ධන ඉලක්කය සපුරා ගැනීම සඳහා මෙම සියලු උපාය මාර්ග සාමූහිකව දායක වේ.

(1) අවකාශීය සංවර්ධන උපායමාර්ගික සැලැස්ම

මහරගම නගරයෙහි අනාගත සංවර්ධනය ඉහල, මධ්‍යම සහ අඩු ඝනත්වයෙන් යුක්ත වාණිජ, නේවාසික සහ මිශ්‍ර සංවර්ධන කලාපයන්ගෙන් සහ තෙත්බිම් කලාප වලින් සමන්විත වනු ඇත.

මීට අමතරව පාර්ලිමේන්තු විශේෂිත රෙගුලාසි අදාල වන ප්‍රදේශයන්හි ඊට අදාල වන රෙගුලාසීන් හා ගොඩනැගිලි උස පාලනයන් සිදුකරනු ඇත.

(2) ප්‍රවාහන සංවර්ධන උපායමාර්ගික සැලැස්ම

ඉහත පරිච්ඡේදයන්හි හඳුනා ගත් ආකාරයට මෙම ප්‍රදේශය රටේ අනෙකුත් ජනාකීර්ණ ප්‍රදේශ යාකෙරන ස්ථානයක පිහිටා ඇති බැවින් ජාතික වශයෙන් වැදගත්වන අන්තර් ප්‍රවාහන සම්බන්ධතා වැඩිදියුණු කිරීමේ ව්‍යාපෘති කිහිපයකින්ම පහසුකම් ලබාගැනීමට අපේක්ෂිතය.

තවද ප්‍රවාහන සංවර්ධන සැලැස්ම තුලින් ප්‍රදේශයේ අන්තර් සම්බන්ධතාවය වැඩිදියුණු කිරීමටත් නේවාසික ජනගහනයට වඩාත් සුමට වූ ගමනාගමන පහසුකම් ලබාදීමටත් අරමුණු කෙරේ.

(3) ආර්ථික සංවර්ධන උපාය මාර්ගික සැලැස්ම

හයිලෙවල් මාර්ගය පදනම් කරගනිමින් ප්‍රදේශයේ ප්‍රධාන වාණිජ සංවර්ධනය සිදුකිරීම අරමුණු කොටගෙන ඇත. මාකුඹුර, කොට්ටාව, හා මහරගම එම මාර්ගයේ ප්‍රධාන ආර්ථික සංවර්ධන මංසන්ධි වේ. එහිදී ශ්‍රී ලංකාවේ ප්‍රවාහන ක්ෂේත්‍රයේ පළමු බහු විධ ප්‍රවාහන මධ්‍යස්ථානය සේ සැලකෙන මාකුඹුර බහු විධ ප්‍රවාහන මධ්‍යස්ථානය මූලික කරගනිමින් මාකුඹුර මංසන්ධිය අන්තර් හුවමාරු නාගරිකයක්ද, ප්‍රදේශයේ නේවාසිකයන්ට හා සංචරණ ජනගහනයට සියලු දෛනික අවශ්‍යතා සපුරගතහැකි ලෙස කොට්ටාව නවීන ව්‍යාපාර හා වාණිජමය මධ්‍යස්ථානයක් ලෙසද ජාතික වශයෙන් ආකර්ශනීය රෙදිපිළි කර්මාන්තය මූලික කොටගෙන මහරගම නිර්මාණාත්මක ව්‍යාපාර මධ්‍යස්ථානයක් ලෙසද සංවර්ධනය කිරීමට අපේක්ෂා කෙරේ. මීට අමතරව තලවතුගොඩ ප්‍රධාන හරිත වාණිජ මධ්‍යස්ථානයක් ලෙසද විද්‍යාල හන්දිය මංසන්ධි ආධාරක වාණිජ මංසන්ධියක් ලෙසද සංවර්ධනය කිරීමට මෙමගින් අපේක්ෂා කෙරේ.

(4) ජනාවාස සංවර්ධනය කිරීමේ උපායමාර්ගික සැලැස්ම

ප්‍රදේශයේ නේවාසික භාවිතයන්ට වඩාත් යෝග්‍ය ප්‍රදේශ හඳුන්වාදීම, නේවාසිකයන්ට අවශ්‍ය භෞතික යටිතල පහසුකම්, සමාජීය යටිතල පහසුකම් සහ එළිමහන් මහජන විනෝදාත්මක ස්ථාන ඇතිකිරීම මගින් සුවපහසු ආකර්ශනීය නේවාසික වටපිටාවක් ඇති කිරීමට මෙම සැලැස්ම මගින් අපේක්ෂා කෙරේ.

(5) අපරව්‍යුහ පහසුකම් සංවර්ධනය කිරීමේ උපාය මාර්ගික සැලැස්ම

නගරය තුළ ජීවත් වන සහ පිටතින් පැමිණෙන ප්‍රජාවට ප්‍රමාණවත් පරිදි සමාජ යටිතල පහසුකම් සැපයීම, නගරයේ සමාජ ආර්ථික සම දේශපාලන ක්‍රියාවලීන්හි මෘදු ගලා යාම තහවුරු කිරීම සහ සමස්ත වශයෙන් කාර්යක්ෂම අපරව්‍යුහ පහසුකම් ජාලකරණයක් ඇති කිරීම මෙම සැලැස්ම මගින් සිදු කෙරේ.

(6) තිරසාර පාරිසරික උපායමාර්ගික සැලැස්ම

තිරසාර සමාජයීය, ආර්ථික සහ පාරිසරික භාවිතයන් සඳහා මහරගම නගර සභා බල ප්‍රදේශයේ පවතින තෙත් බිම් යොදා ගැනීම, ගංවතුර ආපදා අවම කිරීම, ප්‍රදේශයේ පවත්නා ස්වභාවික භූ දර්ශන ලක්ෂණ සංරක්ෂණය සහ තීව්‍ර කිරීම හා යෝජිත සංවර්ධන අවශ්‍යතාවයට ගැලපෙන පොදු එළිමහන් විවේක හා විනෝද කටයුතු සංවර්ධනය කිරීම මෙම උපායමාර්ගය තුළින් අරමුණු කෙරේ.

6.3. අවකාශීය සංවර්ධන උපායමාර්ගික සැලැස්ම

6.3.1 හැඳින්වීම

ඕනෑම නගර සංවර්ධන සැලැස්මක අවකාශීය සංවර්ධන සැලැස්ම මූලික ස්ථානයක් ලබා ගන්නා අතර, එය නගරය කෙසේ විය යුතුද යන්න පිළිබඳ මූලික අඩිතාලම දමනු ලබයි. අවකාශීය සංවර්ධන සැලැස්මෙහි මූලික කර්තව්‍යයන් දෙකක් වනුයේ, නගරය සඳහා වඩාත් ගැළපෙන නාගරික අවකාශීය විකාශනය හඳුනා ගැනීම සහ එය භූමිය තුළ ක්‍රියාත්මක කිරීම සඳහා අවශ්‍ය උපායමාර්ගික ක්‍රමවේදයන් ක්‍රියාත්මක කිරීමය.

6.3.2 අරමුණ

මහරගම සංවර්ධන සැලැස්ම 2022-2031 හි අවකාශීය සංවර්ධන සැලැස්මෙහි මූලික අරමුණ වනුයේ මහරගම ප්‍රදේශය සඳහා වඩාත් උචිත අවකාශීය ව්‍යුහය, ඝනත්වයේ රටාවන්, ප්‍රමුඛ භාවිතයන් සහ අනෙකුත් ලක්ෂණයන් මත පදනම්ව තීරණය කිරීම සහ අහිතකර පාරිසරික හා සමාජයීය බලපෑම් අවම කර ගනිමින් යහපත් නාගරික රටාවක් සහ ආවේණික නාගරික ප්‍රතිරූපයක් නිර්මාණය කිරීම සහ පවත්වා ගෙන යාම වේ.

6.3.3 මහරගම සංවර්ධන සැලැස්ම 2022-2031 හි අරමුණු සහ පරමාර්ථ සඳහා වන දායකත්වය

මෙම අවකාශීය සංවර්ධන උපායමාර්ගය මහරගම සංවර්ධන සැලැස්මෙහි අරමුණ 01- සුවපහසු නේවාසික නගරයක් සහ අරමුණ 03 සහ 04 ආර්ථිකමය වශයෙන් ආයෝජනයන් සඳහා ආකර්ශනීය නගරයක් බවට පත් කිරීම සහ තෙත් බිම් සුරක්ෂිත පුරවරයක් ඇති කිරීමට සෘජු දායකත්වයක් සලසනු ලැබේ.

6.3.4 විෂය පථය

අවකාශීය සංවර්ධන උපායමාර්ග සැලසුම් රාමුව පහත සඳහන් කරුණු තුළින් සමන්විත වේ.

1) මහරගම ප්‍රදේශය සඳහා යෝජිත ඝනත්ව රටාවන් සහ යෝජිත භූමි පරිභෝජන රටාවන්.
2) අපේක්ෂිත නේවාසික හා සංචරණ ජනගහන පුරෝකථනය.
3) විශේෂිත ගොඩනැගිලි උස පාලන කලාපයන්.

6.3.4.1 මහරගම ප්‍රදේශය සඳහා යෝජිත ඝනත්ව රටාවන් සහ යෝජිත භූමි පරිභෝජන රටාවන්

මහරගම සැලසුම් බල ප්‍රදේශය ප්‍රධාන ඝනත්ව කලාප තුනකින් සමන්විත වේ.

වගුව 6.1: අපේක්ෂිත ඝනත්ව කලාප

කලාපය	යෝජිත භූමි පරිභෝජන රටාව
ඉහල ඝනත්ව කලාපය	ඉහල ඝනත්ව වාණිජ කලාපය
මධ්‍ය ඝනත්ව කලාපය	මධ්‍ය ඝනත්ව වාණිජ කලාපය ප්‍රවර්ධන වාණිජ කලාපය මධ්‍ය ඝනත්ව මිශ්‍ර සංවර්ධන කලාපය මධ්‍ය ඝනත්ව නේවාසික කලාපය
අඩු ඝනත්ව කලාපය	අඩු ඝනත්ව නේවාසික කලාපය
තෙත් බිම් සුරක්ෂිත කලාපය	තෙත් බිම් සුරක්ෂිත කලාපය

සැකසුම: සැලසුම් කණ්ඩායම, කොළඹ මහ නාගරික ප්‍රදේශ අංශය, නාගරික සංවර්ධන අධිකාරිය,2021

6.3.4.2 අපේක්ෂිත ජනගහන පුරෝකථනය

ප්‍රදේශයේ පවතින ලක්ෂණයන්, විභවතාවයන් හා අපේක්ෂිත සංවර්ධනයන් සලකා බලා මහරගම නගරය තුල අපේක්ෂිත නේවාසික හා සංචරණ ජනගහණයන් එක් එක් කලාපයන් මූලික කරගනිමින් පුරෝකථනය කරන ලදී.

වගුව 6.2 : මහරගම ප්‍රදේශයේ අපේක්ෂිත නේවාසික හා සංචරණ ජනගහණය

	කලාපය	අපේක්ෂිත නේවාසික ජනගහනය	අපේක්ෂිත සංචරණ ජනගහනය
01	විශේෂ නේවාසික කලාපය	16,670	11,000
02	අඩු ඝනත්ව නේවාසික කලාපය	60,530	17,000
03	මධ්‍ය ඝනත්ව නේවාසික කලාපය	65,320	47,000
04	මධ්‍ය ඝනත්ව මිශ්‍ර සංවර්ධන කලාපය	46,720	185,000
05	මධ්‍යම ඝනත්ව වාණිජ කලාපය	8,400	50,000
06	ප්‍රවර්ධන වාණිජ කලාපය	20,740	25,000
07	ඉහල ඝනත්ව වාණිජ කලාපය	17,270	137,000
	එකතුව	235,650	

සැකසුම: සැලසුම් කණ්ඩායම, කොළඹ මහ නාගරික ප්‍රදේශ අංශය, නාගරික සංවර්ධන අධිකාරිය,2021

සටහන : එක් එක් කලාපය තුල අපේක්ෂිත සමුච්චිත සංචරණ ජනගහනය දක්වා ඇති අතර සියලු කලාපයන් තුල එක් අවස්ථාවකදී අපේක්ෂිත සංචරණ ජනගහනය 200,000 ක් පමණ වේ.

සිතියම 6.1 : මහරගම ප්‍රදේශයේ අපේක්ෂිත ඝනත්ව කලාප

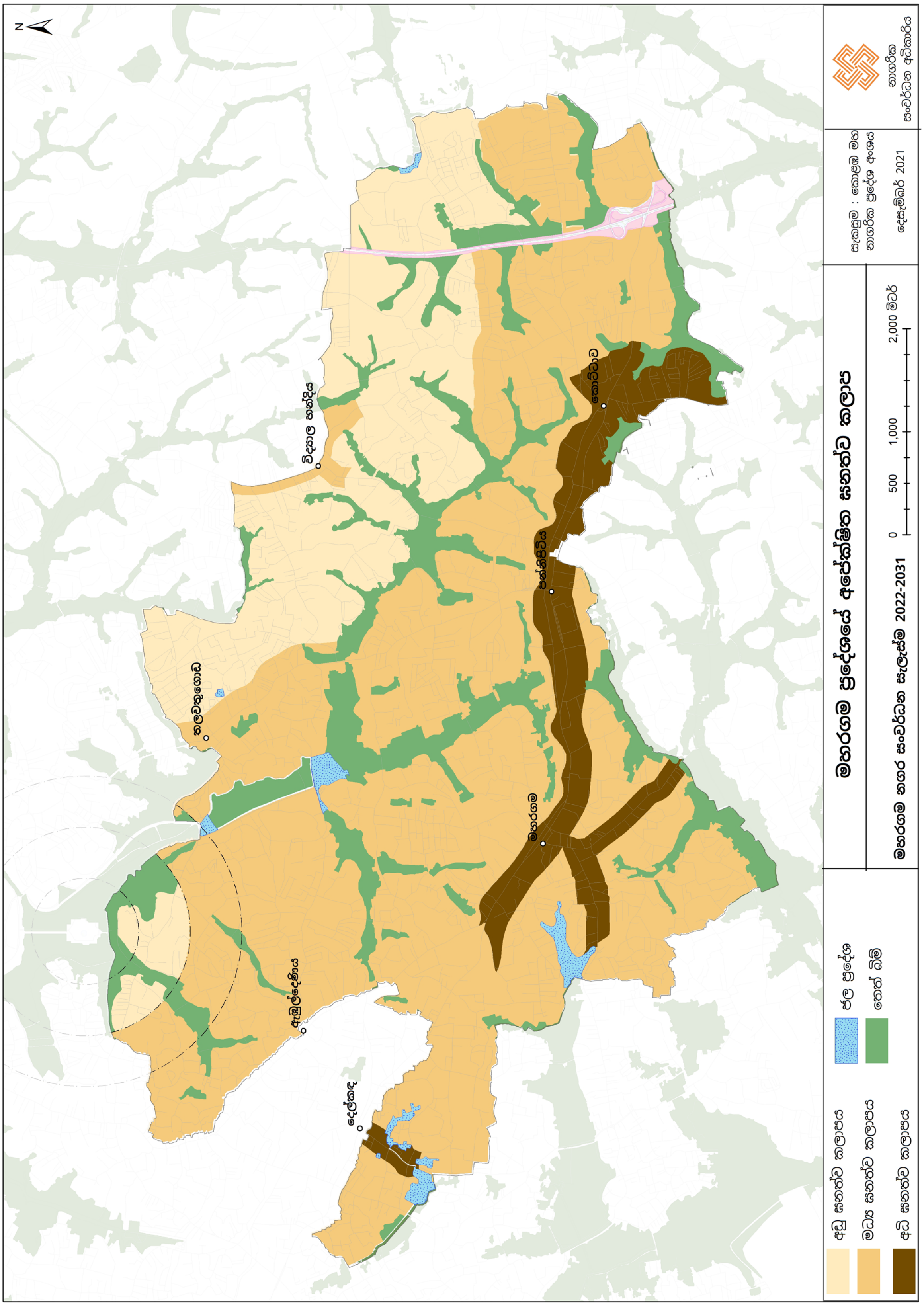

සැකසුම: සැලසුම් කණ්ඩායම, කොළඹ මහ නාගරික ප්‍රදේශ අංශය, නාගරික සංවර්ධන අධිකාරිය, 2021

සිතියම 6.2 : මහරගම ප්‍රදේශයේ අපේක්ෂිත භූමි පරිභෝජන රටාව

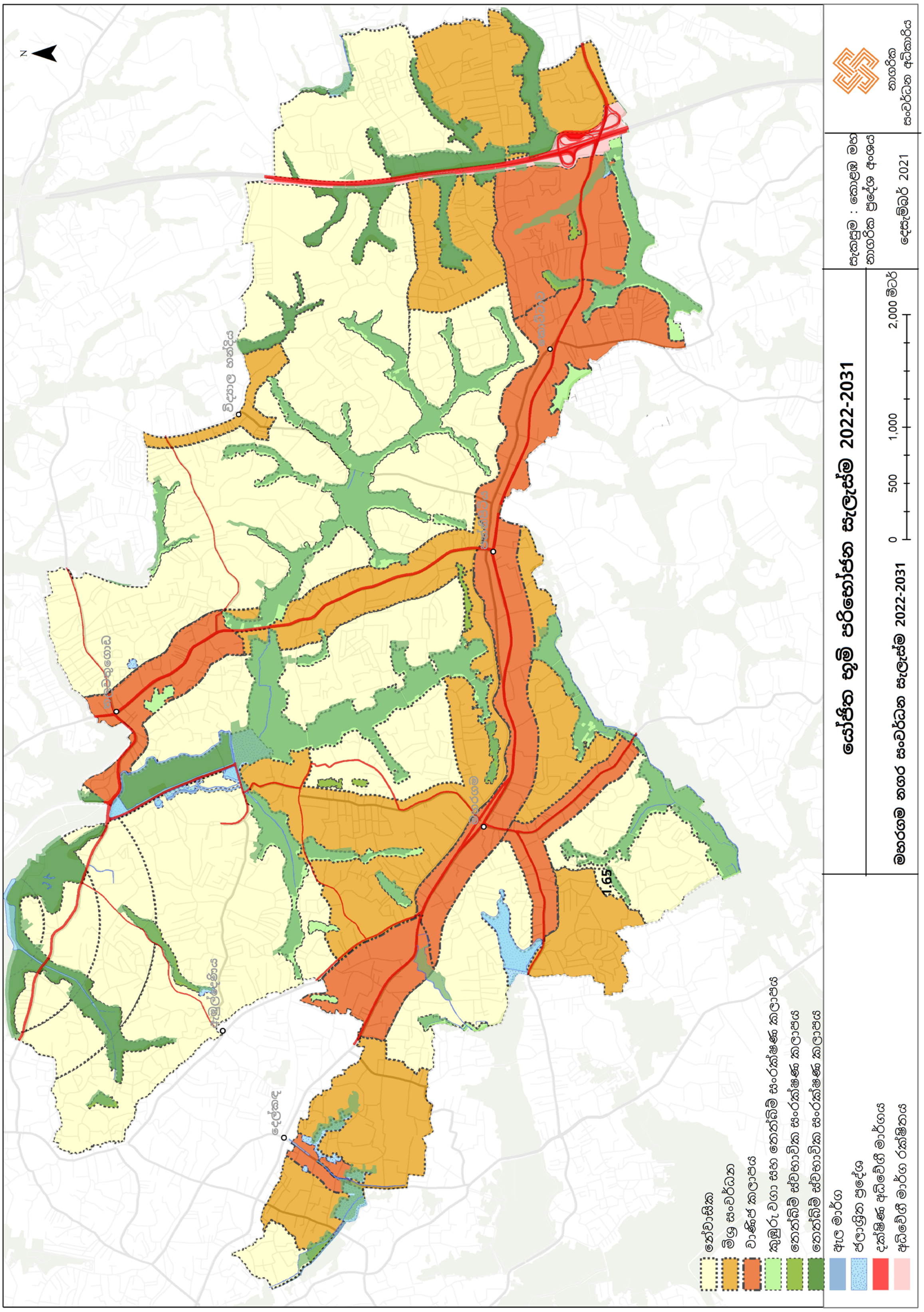

සැකසුම: සැලසුම් කණ්ඩායම, කොළඹ මහ නාගරික ප්‍රදේශ අංශය, නාගරික සංවර්ධන අධිකාරිය, 2021

6.3.4.3 විශේෂිත උස පාලන කලාපයන්

විශේෂ නේවාසික කලාපය (පාර්ලිමේන්තු කලාපයන්)

ප්‍රධාන වශයෙන් ශ්‍රී ලංකා පාර්ලිමේන්තුව ආශ්‍රිත පාලිත කලාපයක් ශ්‍රී ජයවර්ධනපුර කෝට්ටේ මහ නගර සභාව, කඩුවෙල මහා නගර සභාව හා මහරගම නගර සභාව යන පළාත් පාලන ආයතන අතර පිහිටා ඇත. රටෙහි ප්‍රධාන පරිපාලන ආයතනය වන පාර්ලිමේන්තුවෙහි ආරක්ෂාව සලකා බලා මෙම සංවර්ධන පාලිත කලාපය හඳුන්වා දී ඇති අතර එය උප පාලිත කලාපයන් 3 කට වෙන් කර ඇත. ඒ අනුව පාර්ලිමේන්තුවේ සිට මීටර් 0 – 500 අතර අරයක් සහිත දුරකින් යුතු ප්‍රදේශය සංවර්ධන කලාප I ලෙස හඳුන්වා දී ඇත. මෙම කලාපයෙහි දෙමහල් නිවාස (G+1) සඳහා පමණක් අවසර ලබාදෙනු ලබන අතර ගොඩනැගිල්ලෙහි උපරිම උස අඩි 30 ක් දක්වා සීමා කර ඇත.

දෙවන කලාපය ලෙස මීටර් 500 සිතියම 6.3 මගින් පෙන්වා දී ඇති භෞතික මායිම ඇතුලත් ප්‍රදේශය හඳුන්වා දී ඇති අතර මෙම කලාපයේ තෙමහල් (G+2) ගොඩනැගිලි සඳහා අවසර ලබා දෙනු ලැබේ. එසේම එම ගොඩනැගිල්ලෙහි උපරිම උස අඩි 40 දක්වා සීමා කර ඇත.

තවද, මෙම කලාප දෙකෙහිම ගොඩනැගිලි වල පාර්ලිමේන්තුව දෙසට පියැසි මහල (Roof Top) , සඳළුතල (Balconies), සහ විවෘත ප්‍රදේශ පවත්වාගෙන යාමට ඉඩ ලබා නොදේ.

තුන්වන කලාපය ලෙස දෙවන කලාපයෙහි භෞතික මායිමත් මීටර් 1500 ත් අතර අරයක් සහිත දුරකින් යුතු ප්‍රදේශය හඳුන්වා දී ඇති අතර මෙම කලාපය සඳහා නා.සං.අධි. මඟින් හඳුන්වා දී ඇති රෙගුලාසීන්ට අනුකූල වන සේ සංවර්ධන කටයුතු සිදු කිරීමේ අවකාශ හඳුන්වා දී ඇත.

කෙසේ වතුදු , මෙම කලාපයන් තුනෙහිම සිදුවන සියළු සංවර්ධන කාර්යන්හිදී නා.සං.අධි, අදාළ පළාත් පාලන ආයතනය හා පාර්ලිමේන්තුවෙහි අනුමැතිය ලබා ගැනීම අත්‍යවශ්‍ය වේ.

මෙම කරුණු සළකා බලා හා පාර්ලිමේන්තුව ආශ්‍රිත භූමි පරිභෝජනය හා සංවර්ධන පීඩනය ඇතුළු කරුණු අනුව මෙම ප්‍රදේශය විශේෂ නේවාසික කලාපය ලෙස කලාපීකරණ සැලැස්ම මගින් තව දුරටත් හඳුන්වා දී ඇත. එමගින් මෙම ප්‍රදේශය තුල නේවාසික භාවිතය සඳහා වැඩි අවස්ථා හිමිකර දීම හා අඩු ඝනත්ව ප්‍රදේශයක් ලෙස සංවර්ධනය සඳහා දායක කර ගැනීම අරමුණු කරගෙන තිබේ. ඒ අනුව පාර්ලිමේන්තුවේ ප්‍රෞඩත්වය හා සුවිශේෂී බව රැකෙන අයුරින් අවම භූමි පරිභෝජනය පවත්වාගෙන යාම හා අවිධිමත් සංවර්ධනයක් සඳහා වන අවස්ථාව පාලනය කර තිබේ.

සිතියම 6.3 : විශේෂිත උස පාලන කලාපයන්

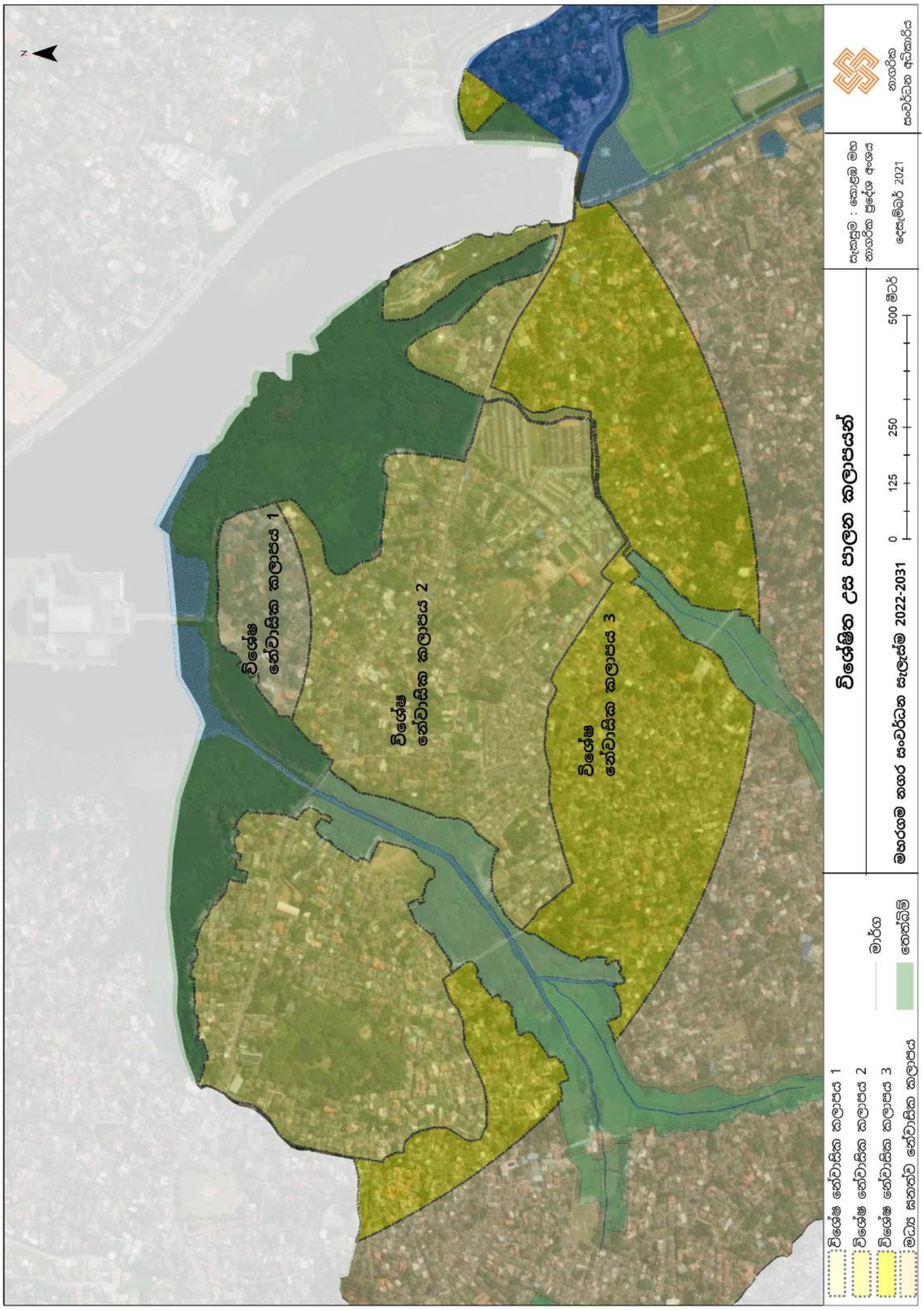

සැකසුම: සැලසුම් කණ්ඩායම, කොළඹ මහ නාගරික ප්‍රදේශ අංශය, නාගරික සංවර්ධන අධිකාරිය, 2021

6.4. ප්‍රවාහන සංවර්ධන උපායමාර්ගික සැලැස්ම

6.4.1 හැදින්වීම

සජීවී සහ ක්‍රියාකාරී නගරයක් බිහිකිරීමෙහි ලා එහි අවකාශීය වශයෙන් ස්ථාපනය වී ඇති මාර්ග පද්ධතිය හේතු සාධක වේ. ඒ අනුව යම් නගරයක වින්‍යාසය නේවාසික, වාණිජ, සේවා හෝ වෙනත් ඕනෑම භාවිතයක් වන අවස්ථාවක එහි මාර්ග පද්ධතිය අදාළ නිර්මිත පරිසරයේ වැදගත් අංගයක් වේ.

6.4.2 අරමුණ

ප්‍රවාහන සංවර්ධන උපායමාර්ගයන් හි අරමුණ වන්නේ නගරය තුළ කාර්ය සාධනීය සහ ඵලදායී සංචරණයක් සඳහා උපකාරී වන කාර්යක්‍ෂම මාර්ග ජාලයක් ඇති කිරීමයි. ඕනෑම මාර්ග පද්ධතියක් කාර්යක්‍ෂම වීමේ ලා එහි අවකාශීය ආකෘතියෙහි සංරචක වන විවිධ මාදිලියේ ප්‍රවාහන මාධ්‍යයන් ව්‍යාප්ත වීමත් එහි මනා අන්තර් සම්භන්ධතාවයකින් යුතු මාර්ග ජාලයක් පැවතීමත් හේතු සාධක වේ.

6.4.3 මහරගම සංවර්ධන සැලැස්ම 2022-2031 හි අරමුණු සහ පරමාර්ථ සඳහා වන දායකත්වය

මහරගම සංවර්ධන සැලැස්මේ පළමු අරමුණ වන සුවපහසු නේවාසික නගරයක් සහ දෙවන අරමුණ වන කාර්යක්ෂම යටිතල පහසුකම් වලින් සපිරි නගරයක් යන අරමුණු සාක්ෂාත් කරගැනීමේ ලා යෝජිත ප්‍රවාහන සංවර්ධන උපායමාර්ගික සැලසුම සෘජුවම දායක වේ.

6.4.4 විෂය පථය

ප්‍රවාහන සංවර්ධන උපායමාර්ගය පහත සඳහන් කරුණු වලින් සමන්විත වේ.

1. නගරයන් අතර ප්‍රවාහන සංවර්ධන උපාය මාර්ගයන්
2. නගරය තුල ප්‍රවාහන සංවර්ධන උපාය මාර්ගයන්

6.4.4.1. නගරයන් අතර ප්‍රවාහනය සඳහා වන සංවර්ධන උපාය මාර්ගයන්

6.4.4.1.1 කොළඹ මෙට්‍රෝ ව්‍යාපෘතිය (Colombo Metro Project)

6.4.4.1.2 කැළණිවැලි විද්‍යුත් දුම්රිය මාර්ග සංවර්ධන ව්‍යාපෘතිය

6.4.4.1.1 කොළඹ මෙට්‍රෝ ව්‍යාපෘතිය (Colombo Metro Project)

කොළඹ මෙට්‍රෝ ව්‍යාපෘතිය (රූපය 6.2) යටතේ හුණුපිටිය සිට මාකුඹුර දක්වා දිවෙන නිල් පැහැ දුම්රිය මාර්ගය (Blue Line) මහරගම නගර සභා බල සීමාව හරහා දිවෙන බැවින් එය මෙම ප්‍රදේශයේ ප්‍රවාහන පද්ධතියේ සංවර්ධනය සඳහා දායක වේ. තලවතුගොඩ, කළල්ගොඩ, පන්නිපිටිය, කොට්ටාව, මාකුඹුර යන ප්‍රදේශයන්හි යෝජිත දුම්රිය ස්ථාන ඇතුළුව කිලෝ මීටර් 22.45 ක් දක්වා දිවෙන මෙම සැහැල්ලු දුම්රිය මාර්ගය 18,600 ක් මගින් දෛනිකව භාවිත කරනු ඇති බවට බටහිර කලාපීය ප්‍රවාහන සංවර්ධන ව්‍යාපෘතිය තුළින් පුරෝකථනය කර ඇත. යෝජිත දුම්රිය මාර්ගයේ හරස්කඩ රූපය 6.3 පරිදි වේ.

රූපය 6.2: කොළඹ මෙට්‍රෝ ව්‍යාපෘතිය

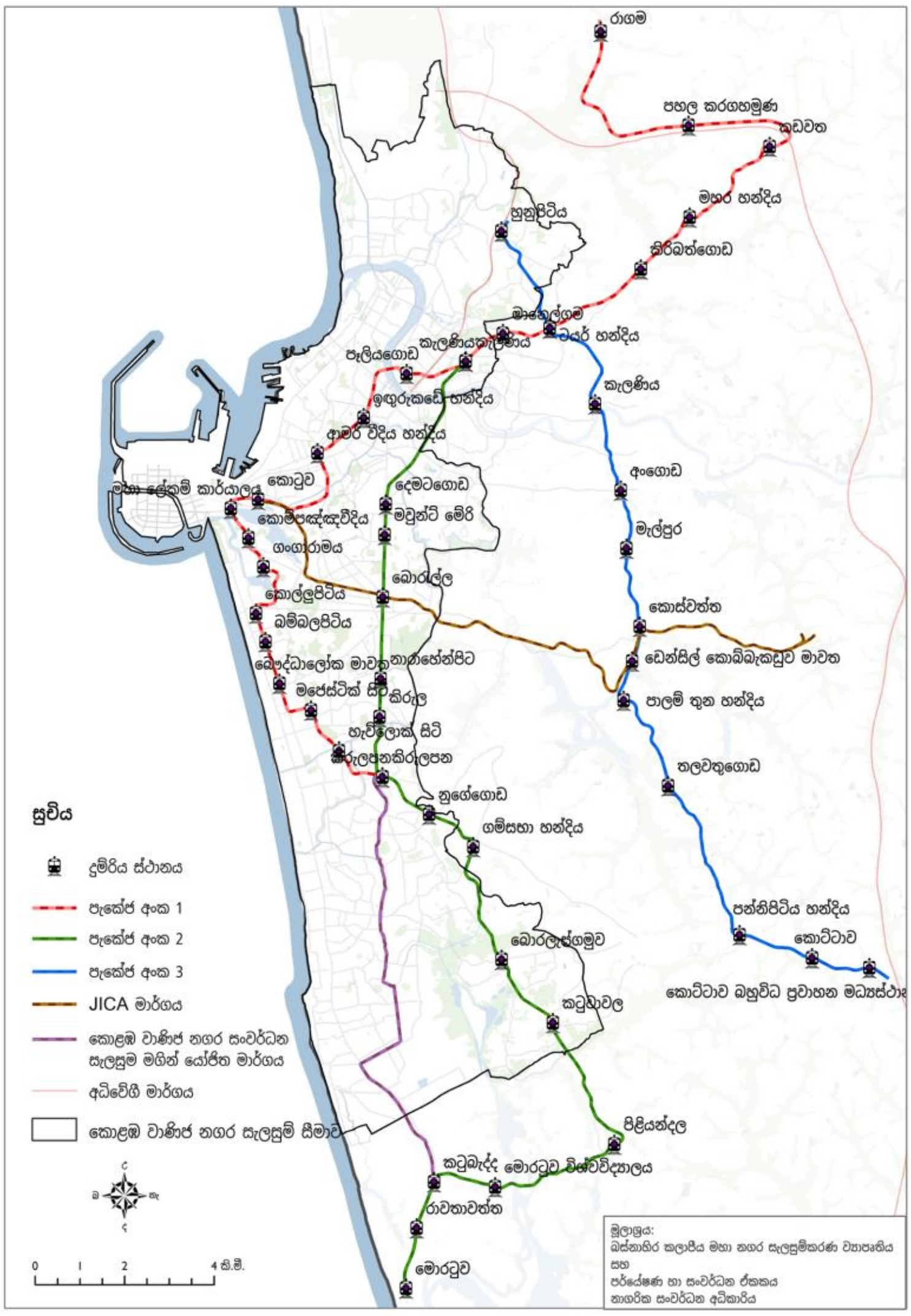

මූලාශ්‍රය: බටහිර කලාපීය ප්‍රවාහන සංවර්ධන ව්‍යාපෘතිය

රූපය 6.3 : යෝජිත දුම්රිය මාර්ගයේ හරස්කඩ

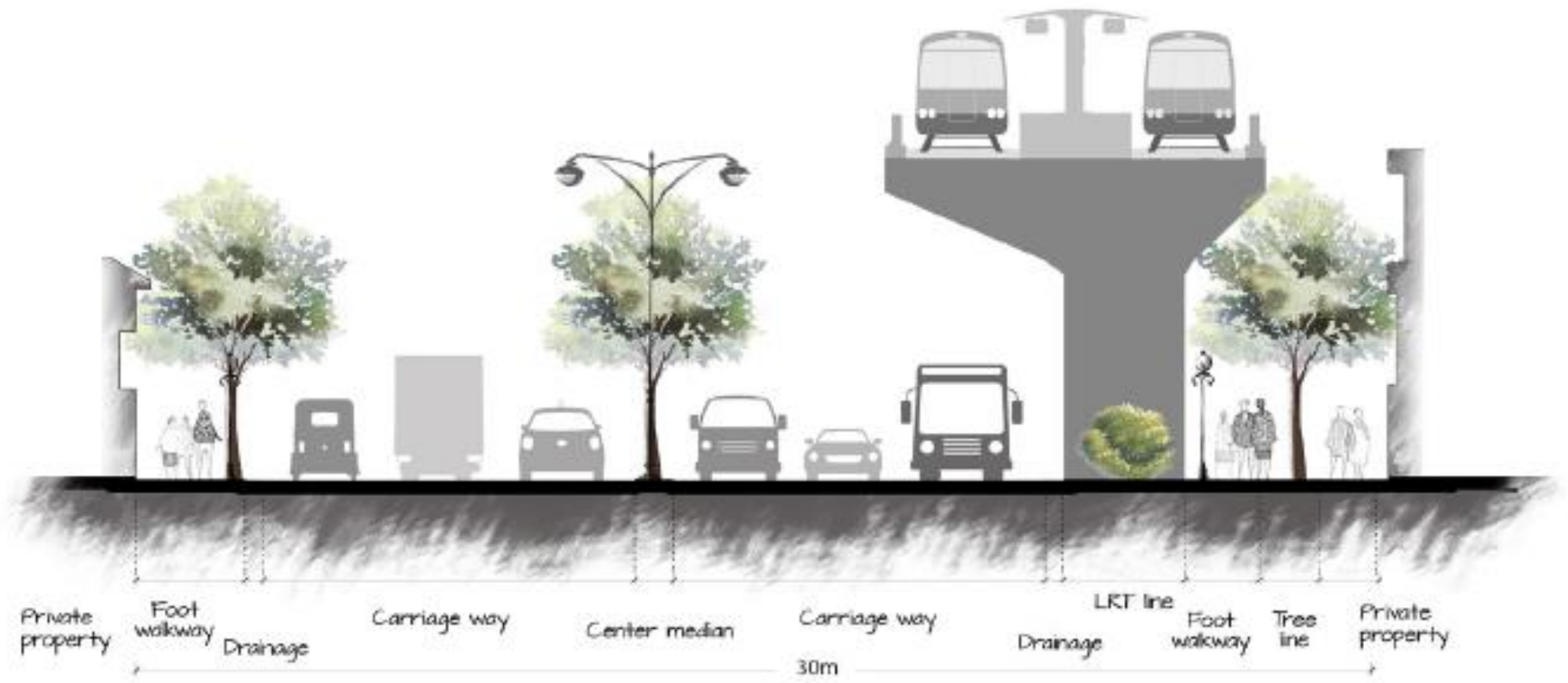

ඒ අනුව පැකේජ අංක 3 යටතේ (නිල් වර්ණයෙන්) දක්වා ඇති හුණුපිටිය සිට අංගොඩ, කොස්වත්ත, තලවතුගොඩ හරහා කොට්ටාව දක්වා යෝජිත මාර්ගය ප්‍රදේශයේ ගමනාගමනය සඳහා විශාල බලපෑමක් සිදු කරනු ඇතැයි අපේක්ෂා කෙරේ.

6.4.4.1.2 කැළණිවැලි විද්‍යුත් දුම්රිය මාර්ග සංවර්ධන ව්‍යාපෘතිය

මෙම මාර්ග ජාලය ප්‍රධාන මාර්ග, වෙරළ තීරය, කැළණි වැලි දුම්රිය මාර්ග සහ පුත්තලම් මාර්ගය යන තදබදයෙන් යුත් ප්‍රධාන මගී කොරිඩෝ හතරක් ආවරණය කරයි. කැළණි වැලි (KV) දුම්රිය මාර්ගය ශ්‍රී ලංකා දුම්රිය මාර්ගයේ ප්‍රධාන කොරිඩෝ හතරෙන් එකකි. මරදාන සිට අවිස්සාවේල්ල දක්වා විහිදෙන මාර්ගය කිලෝමීටර 35.41 ක් වන අතර දෛනික මගීන් ප්‍රමාණය 14,600 කි. එය කොළඹට නැගෙනහිරින් පිහිටි නුගේගොඩ, කොට්ටාව, මහරගම, හෝමාගම සහ අවිස්සාවේල්ල වැනි ඉහළ ජනාකීර්ණ තදාසන්න ප්‍රදේශ කිහිපයක් මහරගම නගර මධ්‍යස්ථානය සමඟ සම්බන්ධ කරයි.

ඒ අනුව මෙම යෝජිත ප්‍රවාහන සංවර්ධනයන් මෙම සැලැස්ම තුලට අන්තර්ග්‍රහණය කෙරේ.

රූපය 6.4: යෝජිත විද්‍යුත් දුම්රිය මාර්ග

මූලාශ්‍රයඃ බටහිර කලාපීය ප්‍රවාහන සංවර්ධන ව්‍යාපෘතිය

6.4.4.2. නගරය තුල ප්‍රවාහනය සඳහා වන සංවර්ධන උපාය මාර්ගයන්

භූමි පරිභෝජනය හා මාර්ග පද්ධතිය අතර මනා සහසම්භන්ධතාවයක් ඇති කිරීමටත් මාර්ග පද්ධතිය තුළ මාර්ග අතර මනා සම්බන්ධතාවයක් පවත්වා ගැනීමටත්, මධ්‍යම රජය සහ පළාත් පාලන ආයතන මගින් ඉදිකිරීම් කරනු ලබන, නඩත්තු හා කළමනාකරණය වන සැලසුම් සහ ව්‍යාපෘති නිසියාකාරව ස්ථානගත කිරීමේ හැකියාව ලබා දීමටත් සහ මාර්ගය භාවිතා කරනු ලබන සියලු දෙනාට (මගීන්, රියදුරන්, පදිකයන්) වඩාත් යෝග්‍ය හා සුරක්ෂිත පරිසරයක් ඇතිකිරීමටත් මෙමගින් අපේක්ෂා කෙරේ.

ඒ අනුව මෙම උපාය මාර්ගය යටතේ පහත මාර්ග සංවර්ධනයට සහ පොදු වාහන නැවැත්වීමේ ස්ථාන සංවර්ධනයට සැලසුම් කෙරේ.

වගුව 6.3 : යෝජිත මාර්ග සංවර්ධනයන්

අංකය	මාර්ගය	යෝජිත පළල (අඩි)	මාර්ගයේ දිග	යෝජිත ගොඩනැගිලි සීමාව (අඩි)	ව්‍යාපෘති අංකය
01.	කලල්ගොඩ මාර්ගය	40	කි.මී 2.1 පමණ	30	01
	කලල්ගොඩ හරස් මාර්ගය (වීර මාවත නිවාස ව්‍යාපෘතිය දක්වා	40	කි.මී 1.3 පමණ	30	
02.	වීර මාවත	30	කි.මී 1.4 පමණ	20	02
03.	නාගහවත්ත - පමුණුව 7 වන පටුමග මාර්ගය	30	කි.මී 1.26 පමණ	20	03
04.	පමුණුව 2 වන පටුමග මාර්ගය	30	කි.මී 1 පමණ	20	04
05.	ඇල්හේන මාර්ගය	30	කි.මී 1 පමණ	20	05
06.	මාකුඹුර-බෝගහවිල මාර්ගය	30	කි.මී 2.5 පමණ	20	06
07	මාකුඹුර ඇතුලත මාර්ගය	40	මී 600 පමණ	30	07
08.	ඉසිපතන-වත්තේගෙදර මාර්ගය	30	කි.මී 2 පමණ	20	08
09.	පාසල් මාවත-වැලි පාර	20	කි.මී 1.5 පමණ	20	09
10	ඇහැලපේ මාර්ගය	40	කි.මී 2 පමණ	20	10

සැකසුම: සැලසුම් කණ්ඩායම, කොළඹ මහ නාගරික ප්‍රදේශ අංශය, නාගරික සංවර්ධන අධිකාරිය, 2021

ප්‍රදේශයේ ප්‍රධාන වශයෙන් ආර්ථික කටයුතු ඒකරාශී වී ඇති ප්‍රදේශයන් කේන්ද්‍ර කොටගෙන පහත සඳහන් ස්ථානයන්හි පොදු වාහන නැවැත්වීමේ ස්ථාන සංවර්ධනය කිරීමට හඳුනා ගෙන ඇත.

වගුව 6.4 : යෝජිත පොදු වාහන නැවැත්වීමේ ස්ථාන

අංකය	ස්ථානය	ඉඩම් ප්‍රමාණය	ධාරිතාව (වාහන ගණන)	ව්‍යාපෘති අංකය
01	සියඹලාගහ වත්ත (මිශ්‍ර සංවර්ධනය සමඟ)	රූඩ් 1 පර්චස් 10	20	පසු යොමුව :19
02	කොට්ටාව පොදු රථ ගාල	අක්කර 2	100	පසු යොමුව :13
03	තලවතුගොඩ බහු මහල් රථ ගාල	පර්චස් 60	50	පසු යොමුව :14

සැකසුම: සැලසුම් කණ්ඩායම, කොළඹ මහ නාගරික ප්‍රදේශ අංශය, නාගරික සංවර්ධන අධිකාරිය, 2021

සිතියම 6.4: යෝජිත ප්‍රවාහන සංවර්ධන උපායමාර්ග

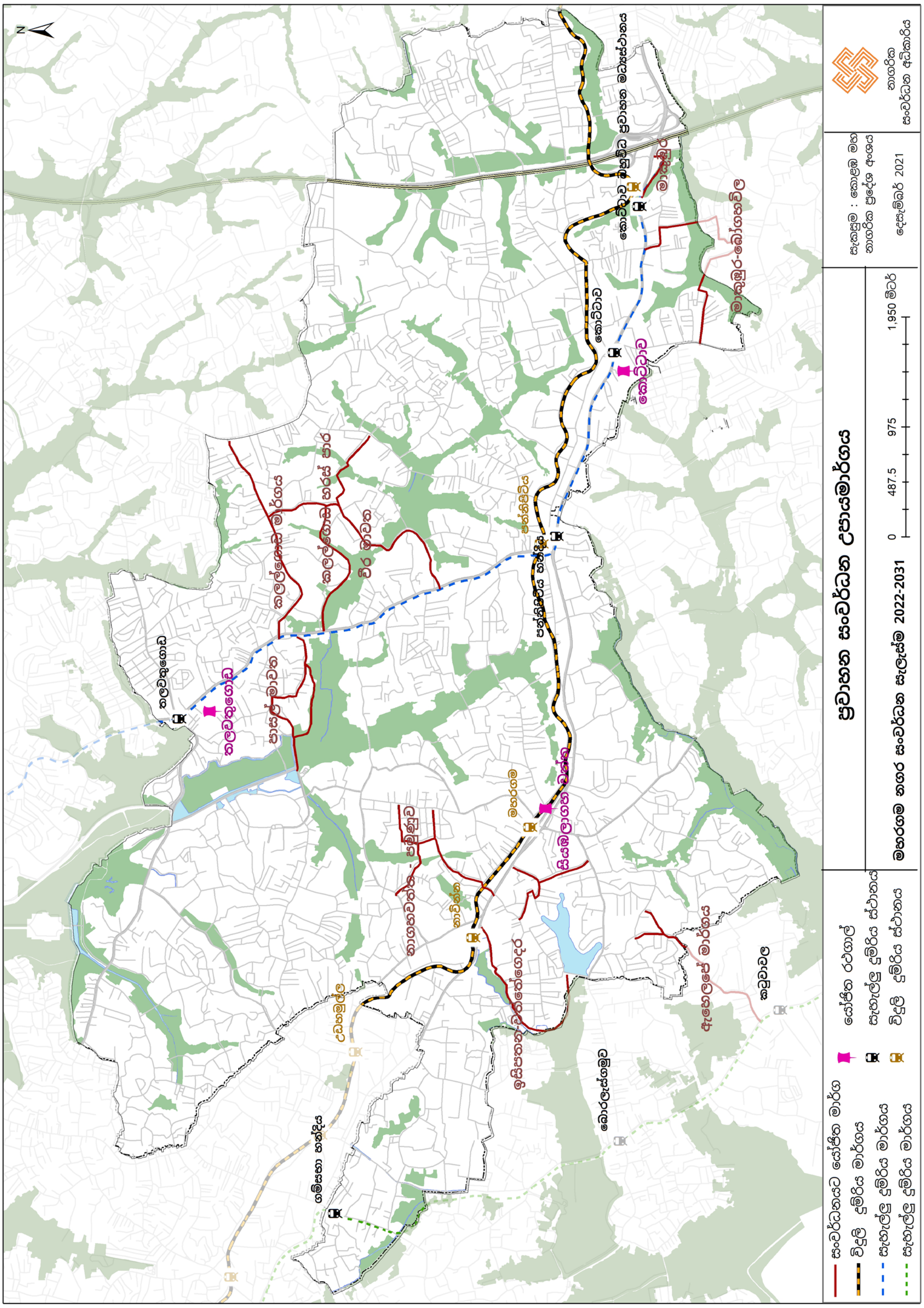

සැකසුම: සැලසුම් කණ්ඩායම, කොළඹ මහ නාගරික ප්‍රදේශ අංශය, නාගරික සංවර්ධන අධිකාරිය, 2021

6.5. ආර්ථික සංවර්ධන උපායමාර්ගික සැලැස්ම

6.5.1 හැඳින්වීම

ආර්ථික සංවර්ධන උපායමාර්ගය නගරයේ ආර්ථික කටයුතු එහි සමස්ත අවකාශීය සැලසුම සමග අනුබද්ධ කිරීම සහ සමස්ත වශයෙන් නාගරික සංවර්ධන සැලසුමෙහි දැක්ම සාක්ෂාත් කරගැනීමෙහි මාර්ගෝපදේශනය සිදු කරයි. මෙහිදී නගරයෙහි බලාපොරොත්තු වන භෞතික සංවර්ධනය සඳහා රාජ්‍ය සහ පෞද්ගලික අංශයන්හි ආයෝජන දායකත්වය අත්‍යවශ්‍ය වේ.

6.5.2 අරමුණ

ආර්ථික සංවර්ධන උපායමාර්ගයෙහි අරමුණ වනුයේ,මහරගම ප්‍රදේශය සඳහා වන අපේක්ෂිත දැක්ම සහ භෞතික හැඩය ළඟා කරගැනීමට අවශ්‍ය සැලසුම් කරන ලද වෙනස්කම් ක්‍රියාත්මක කිරීම සඳහා අවශ්‍ය වෙළඳපොළවල් සහ ආයෝජන ආකර්ෂණය තහවුරු කිරීමයි. එමෙන්ම නාගරික ආර්ථික සංවර්ධන උපායමාර්ගය යටතේ සිදු කරනු ලබන සියලුම මැදිහත්වීම් වල සමස්ත අරමුණ වනුයේ නගරයේ විවිධ ආර්ථික අංශයන් මගින් දේපළ සඳහා වැඩි වන ඉල්ලුමට සරිලන ඉහළ තත්ත්වයෙන් යුතු ඉඩ ප්‍රස්තාවන් සපයා දීමයි.

නාගරික ආර්ථික සංවර්ධන උපායමාර්ගයෙහි මූලික පරමාර්ථයක් වනුයේ නගරයෙහි පවතින දේපළ, සිල්ලර වෙළඳාම, රෙදිපිළි වෙළදාම, මූල්‍ය හා සේවා සම්බන්ධ පෞද්ගලික ආයතන, සහාධිපත්‍ය ගොඩනැගිලි, සේවා හා සැපයුම් ආශ්‍රිත කර්මාන්ත, සංචාරක කර්මාන්තය වැනි ප්‍රධාන ආර්ථික අංශයන්ට විවෘත කිරීම හා මහරගම ජාතික වශයෙන් වැදගත්වන වෙළඳ මධ්‍යස්ථානයක් ලෙස සංවර්ධනය කිරීමයි

6.5.3 මහරගම සංවර්ධන සැලැස්ම 2022-2031 හි අරමුණු සහ පරමාර්ථ සඳහා වන දායකත්වය

මහරගම සංවර්ධන සැලැස්මේ "ආර්ථිකමය වශයෙන් ආයෝජනයන් සඳහා ආකර්ශනීය නගරයක් බවට පත් කිරීම" යන තෙවන අරමුණු සාක්ෂාත් කරගැනීමේ ලා යෝජිත ආර්ථික සංවර්ධන උපායමාර්ගික සැලසුම සෘජුවම දායක වේ.

6.5.4 විෂය පථය

ආර්ථික සංවර්ධන උපායමාර්ගය පහත සඳහන් අංශ කෙරෙහි මූලික අවධානය යොමු කරයි.

1. ප්‍රධාන මංසන්ධි සංවර්ධනය.
2. තෝරාගත් ස්ථානයන්හි මිශ්‍ර සංවර්ධන ව්‍යාපෘති ක්‍රියාත්මක කිරීම.
3. පමුණුව ආශ්‍රිතව රෙදිපිළි කර්මාන්තය සඳහා විශේෂිත සංවර්ධනය.

6.5.4.1 ප්‍රධාන මංසන්ධි සංවර්ධනය

ප්‍රධාන මංසන්ධි සංවර්ධනය යටතේ මාකුඹුර, කොට්ටාව, තලවතුගොඩ හා විද්‍යාල හන්දිය යන මංසන්ධීන් සංවර්ධනය කිරීම අපේක්ෂා කෙරේ.

6.5.4.1.1 මාකුඹුර මංසන්ධිය සංවර්ධනය

සිතියම 6.5: මාකුඹුර මංසන්ධිය සංවර්ධනය

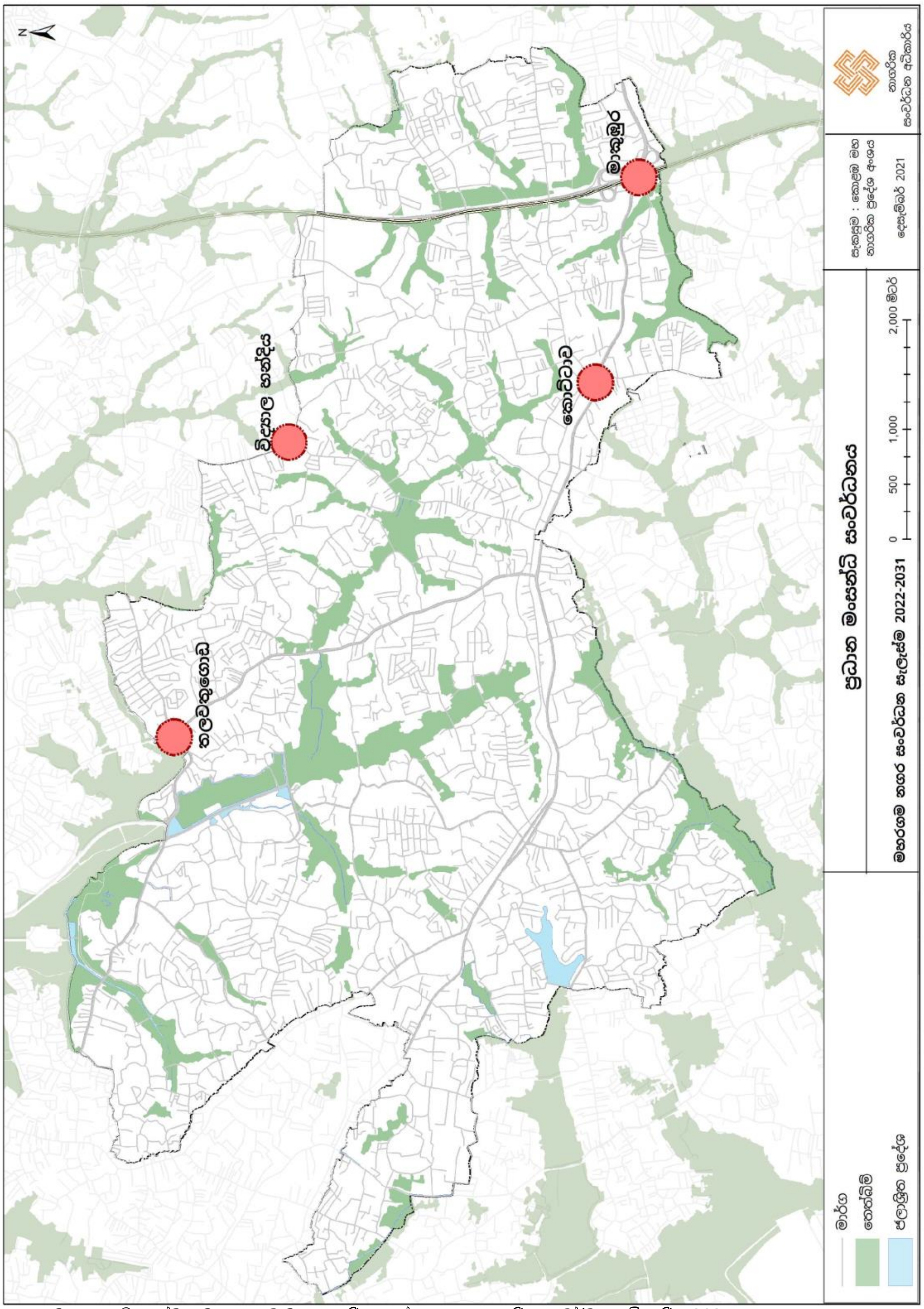

සැකසුම: සැලසුම් කණ්ඩායම, කොළඹ මහ නාගරික ප්‍රදේශ අංශය, නාගරික සංවර්ධන අධිකාරිය, 2021

ශ්‍රී ලංකාවේ ප්‍රවාහන ක්ෂේත්‍රයේ පළමු බහු විධ ප්‍රවාහන මධ්‍යස්ථානය සේ සැලකෙන මාකුඹුර බහු විධ ප්‍රවාහන මධ්‍යස්ථානය දක්ෂිණ අධිවේගී මාර්ගයට මුහුණ ලා පිහිටි යටිතල පහසුකම් ආශ්‍රිත ව්‍යාපෘති කිහිපයකින් යුතු ව්‍යාපෘති සංකල්පයකි (සිතියම 6.6).

වගුව 6.5 ፡ යෝජිත මාකුඹුර මංසන්ධිය සංවර්ධනය

අංකය	ව්‍යාපෘතියේ නම	නිම කිරීමට යෝජිත වර්ෂය	සටහන්	ව්‍යාපෘති අංකය
01	බහුවිධ ප්‍රවාහන මධ්‍යස්ථානය	-	නිමකර ඇත	
02	දුම්රිය ස්ථානය	-	නිමකර ඇත	
03	පාර්ක් & රයිඩ්	-	නිමකර ඇත	
04	අමතර වාහන නැවතුම් ස්ථානය	-	නිමකර ඇත	
05	භූ දර්ශන සංවර්ධනය	-	නිමකර ඇත	11
06	සේවා ස්ථානය හා ඉන්ධන පිරවුම් හල	2023	යෝජිතව ඇත	
07	මහල් නිවාස ව්‍යාපෘතිය	2023	අරම්භ කර ඇත	
08	මිශ්‍ර සංවර්ධන ව්‍යාපෘතිය හා මහජන චතුරශ්‍ර සංවර්ධන ව්‍යාපෘතිය	2023	යෝජිතව ඇත	

සැකසුම: සැලසුම් කණ්ඩායම, කොළඹ මහ නාගරික ප්‍රදේශ අංශය, නාගරික සංවර්ධන අධිකාරිය, 2021

6.5.4.1.2 කොට්ටාව මංසන්ධිය සංවර්ධනය

නාගරික කටයුතු සඳහා ඉහළ අවධානයක් යොමු කරනු ලබන කොට්ටාව නගරය යටිතල පහසුකම් අනූන වාණිජමය වටිනාකම වැඩි කලාපයක් බවට පත් කිරීමේ අරමුණින් කොට්ටාව මංසන්ධි සංවර්ධන සැලැස්ම ඉදිරිපත් කර ඇත. නගර මධ්‍යයේ නාගරික පරිසරයේ ගුණාත්මකභාවය වැඩි

දියුණු කිරීම තුලින් සැලසුම් සහගතව නගරය සංවර්ධනය කිරීම අපේක්ෂා කෙරේ (සිතියම 6.7).

වගුව 6.6 ፡ යෝජිත කොට්ටාව මංසන්ධිය සංවර්ධනය

අංකය	ව්‍යාපෘතියේ නම	නිම කිරීමට යෝජිත වර්ෂය	සටහන්	ව්‍යාපෘති අංකය
01	බස් නැවතුම්පොළ සංවර්ධනය	-	නිමකර ඇත	
02	වාණිජ හා මිශ්‍ර සංවර්ධන ප්‍රදේශය 01	2022		
03	නාගරික උද්‍යානය	2023		
04	වාණිජ හා මිශ්‍ර සංවර්ධන ප්‍රදේශය 02	2024		
05	නාගරික නිවාස ව්‍යාපෘතිය	2025	යෝජිතව ඇත	12
06	මාර්ග පද්ධතිය			
07	කොට්ටාව පොලිසිය ප්‍රතිස්ථාපනය කිරීම			
08	පොදු රථ ගාල			
09	උපයෝගීතා සේවා හා විවෘත ප්‍රදේශ			
10	රේඛීය උද්‍යානය හා ජලය රඳවා ගැනීමේ ප්‍රදේශය			

සැකසුම: සැලසුම් කණ්ඩායම, කොළඹ මහ නාගරික ප්‍රදේශ අංශය, නාගරික සංවර්ධන අධිකාරිය, 2021

සිතියම 6.6 : යෝජිත මාකුඹුර මංසන්ධිය සංවර්ධනය

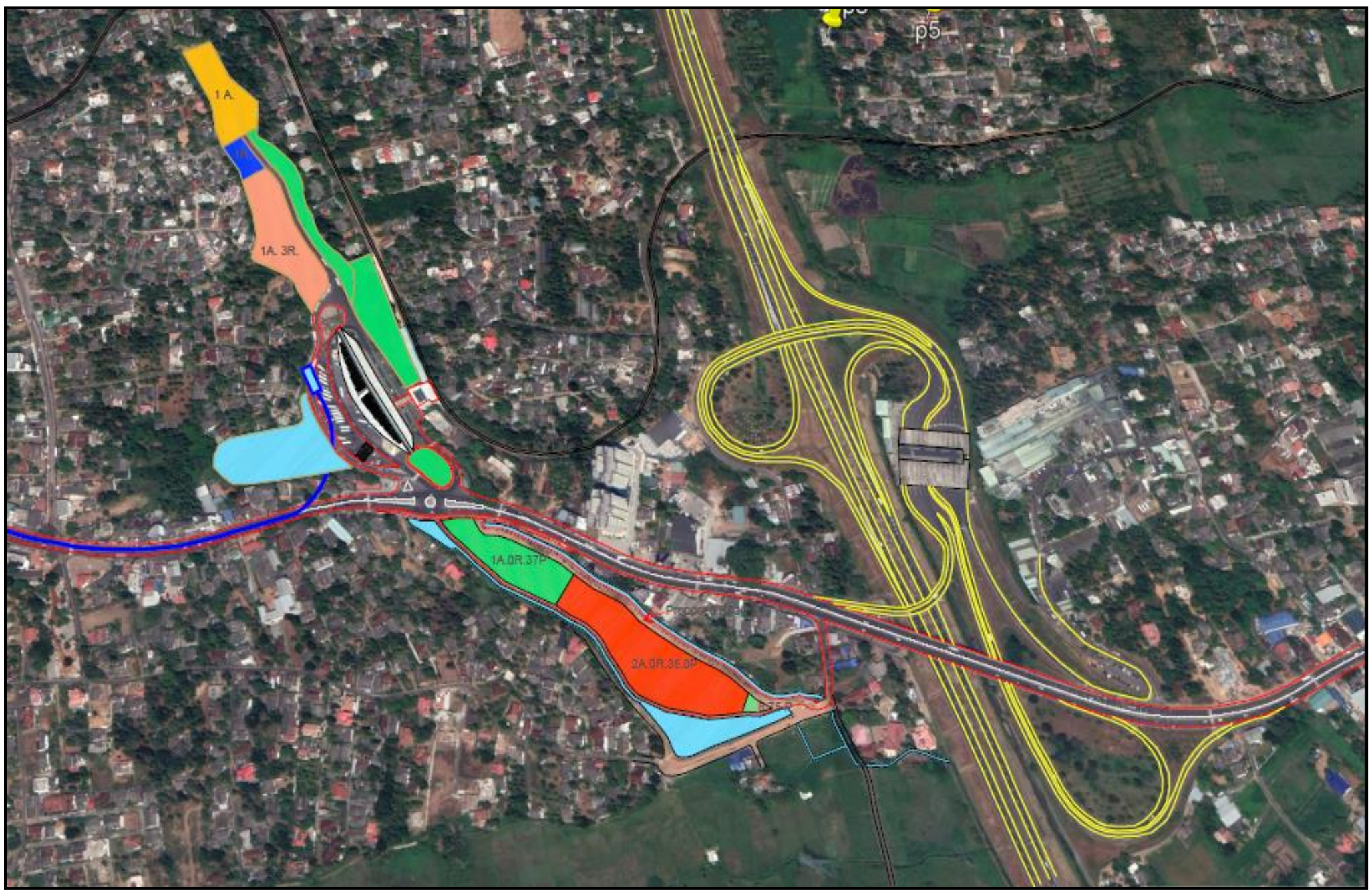

සැකසුම: සැලසුම් කණ්ඩායම, කොළඹ මහ නාගරික ප්‍රදේශ අංශය, නාගරික සංවර්ධන අධිකාරිය, 2021

රූපය 6.5: සංකල්පිත රූප මාකුඹුර මිශ්‍ර සංවර්ධන ව්‍යාපෘතිය හා මහජන චතුරශ්‍රය සංවර්ධන ව්‍යාපෘතිය

මූලාශ්‍රය: අන්තර්ජාලය තුලින්, 2021

සිතියම 6.7 : යෝජිත කොට්ටාව මංසන්ධිය සංවර්ධනය

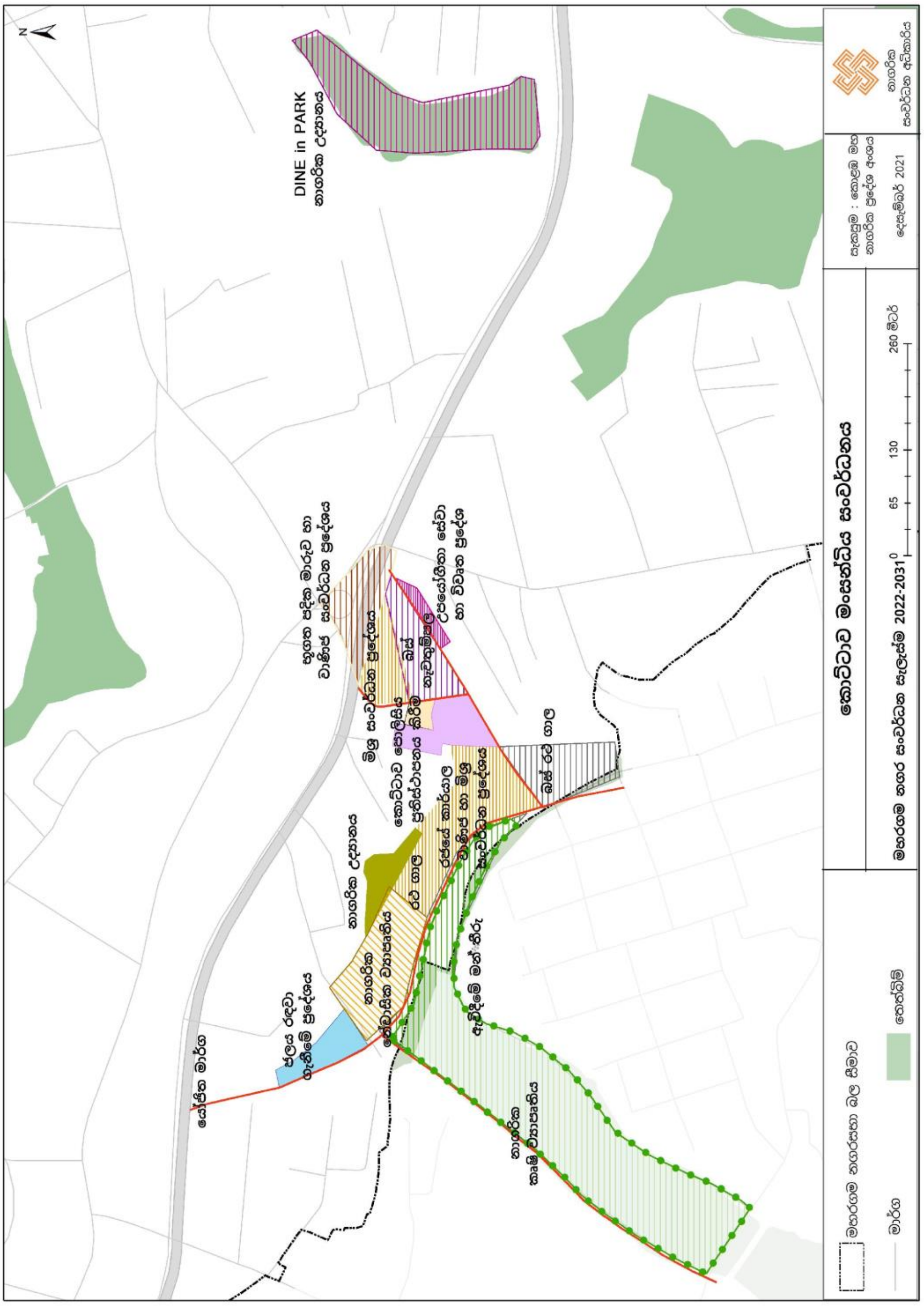

රූපය 6.6: යෝජිත කොට්ටාව මංසන්ධිය සංවර්ධන ව්‍යාපෘතිය

මූලාශ්‍රය: අන්තර්ජාලය තුලින්, 2021

6.5.4.1.3 තලවතුගොඩ මංසන්ධිය සංවර්ධනය

අවට ප්‍රදේශයේ ස්වභාවය හා විභවතාවන් සැලකිල්ලට ගනිමින් තලවතුගොඩ මංසන්ධිය හරිත වාණිජ මධ්‍යස්ථානයක් ලෙස සංවර්ධනය කිරීමට අපේක්ෂා කෙරේ (සිතියම 6.8).

වගුව 6.7 ፡ යෝජිත තලවතුගොඩ මංසන්ධි සවර්ධනය

අංකය	ව්‍යාපෘතියේ නම	සටහන්	ව්‍යාපෘති අංකය
01	නාගරික උද්‍යානය	යෝජිතව ඇත	13
02	මිශ්‍ර සංවර්ධන ව්‍යාපෘතිය	යෝජිතව ඇත	
03	සුඛෝපභෝගී නේවාසික ව්‍යාපෘතිය	යෝජිතව ඇත	
04	බහු මහල් රථ ගාල	යෝජිතව ඇත	
05	පාපැදි ධාවන පථය -(සැහැල්ලු දුම්රිය ඩිපෝව, කිඹුලාවල)	යෝජිතව ඇත	
06	නේවාසික සංවර්ධන කටයුතු	අරම්භ කර ඇත	
07	වාණිජ අවන්හල් හා විනෝදාත්මක කටයුතු	යෝජිතව ඇත	
08	ආදර්ශ කුඹුරු ව්‍යාපෘතිය	යෝජිතව ඇත	
09	ආදර්ශ කුඹුරු ව්‍යාපෘතිය (කිඹුලාවල)	නිමකර ඇත	

සැකසුම: සැලසුම් කණ්ඩායම, කොළඹ මහ නාගරික ප්‍රදේශ අංශය, නාගරික සංවර්ධන අධිකාරිය, 2021

6.5.4.1.4 විද්‍යාල හන්දිය මංසන්ධිය සංවර්ධනය

වගුව 6.8 ፡ යෝජිත විද්‍යාල හන්දිය මංසන්ධි සංවර්ධනය

අංකය	ව්‍යාපෘතියේ නම	ව්‍යාපෘති අංකය
01	අනවසර ඉදිකිරීම් ඉවත් කිරීම	14
02	විද්‍යාල හන්දිය සිට පාසැල දක්වා පදික වේදිකා සංවර්ධනය	
03	පදික මාරු ප්‍රතිස්ථාපනය	
04	භූ අලංකරණය (කුඩා උද්‍යානය හා ශාක සිටුවීම)	
05	වැසි ජල කානු පද්ධතිය ප්‍රතිස්ථාපනය	
06	ඇවිදීමේ මංතීරු	

සැකසුම: සැලසුම් කණ්ඩායම, කොළඹ මහ නාගරික ප්‍රදේශ අංශය, නාගරික සංවර්ධන අධිකාරිය, 2021

සිතියම 6.8: යෝජිත තලවතුගොඩ මංසන්ධි සවර්ධනය

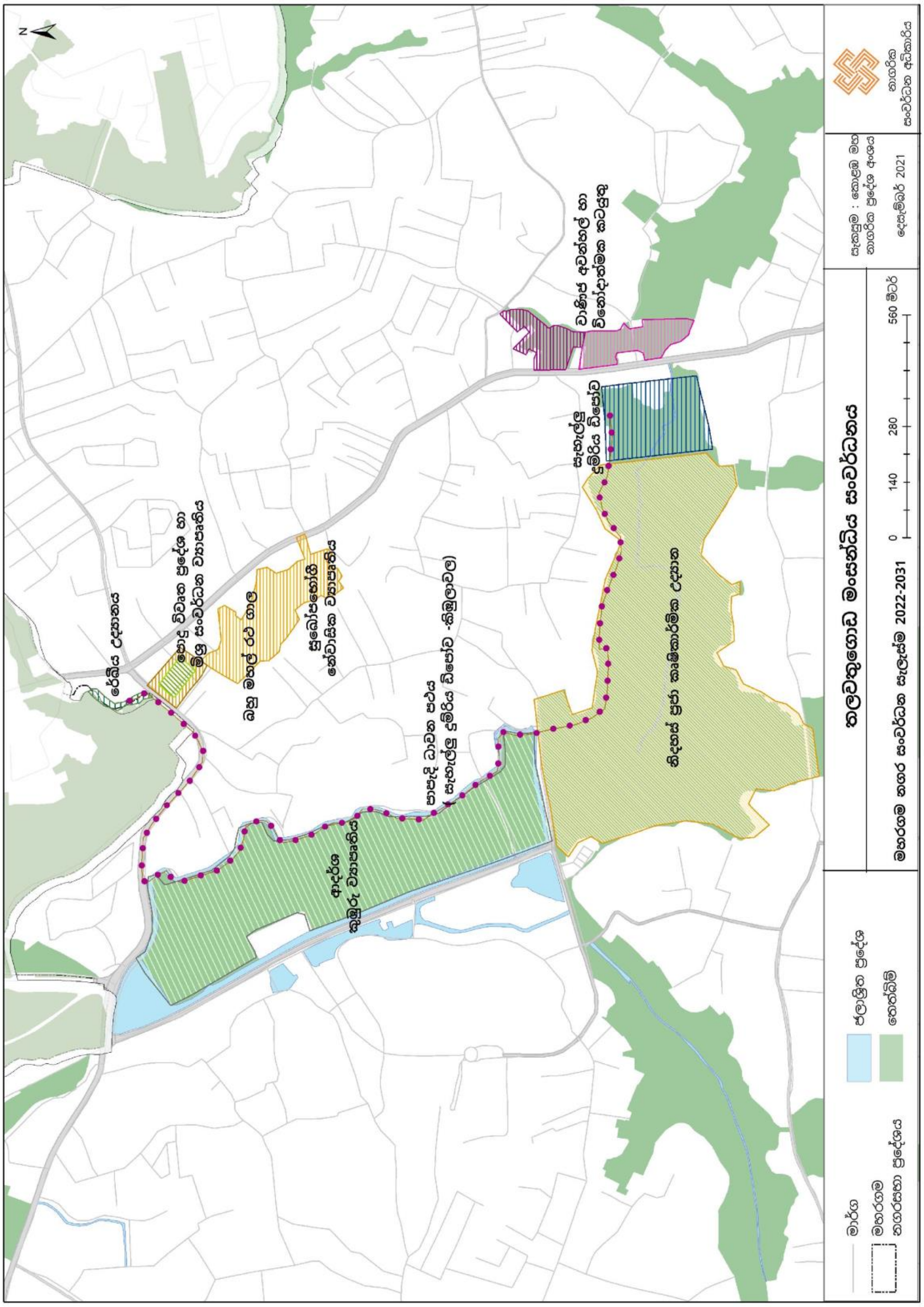

සැකසුම: සැලසුම් කණ්ඩායම, කොළඹ මහ නාගරික ප්‍රදේශ අංශය, නාගරික සංවර්ධන අධිකාරිය, 2021

සිතියම 6.9 : විද්‍යාල මංසන්ධිය සංවර්ධනය

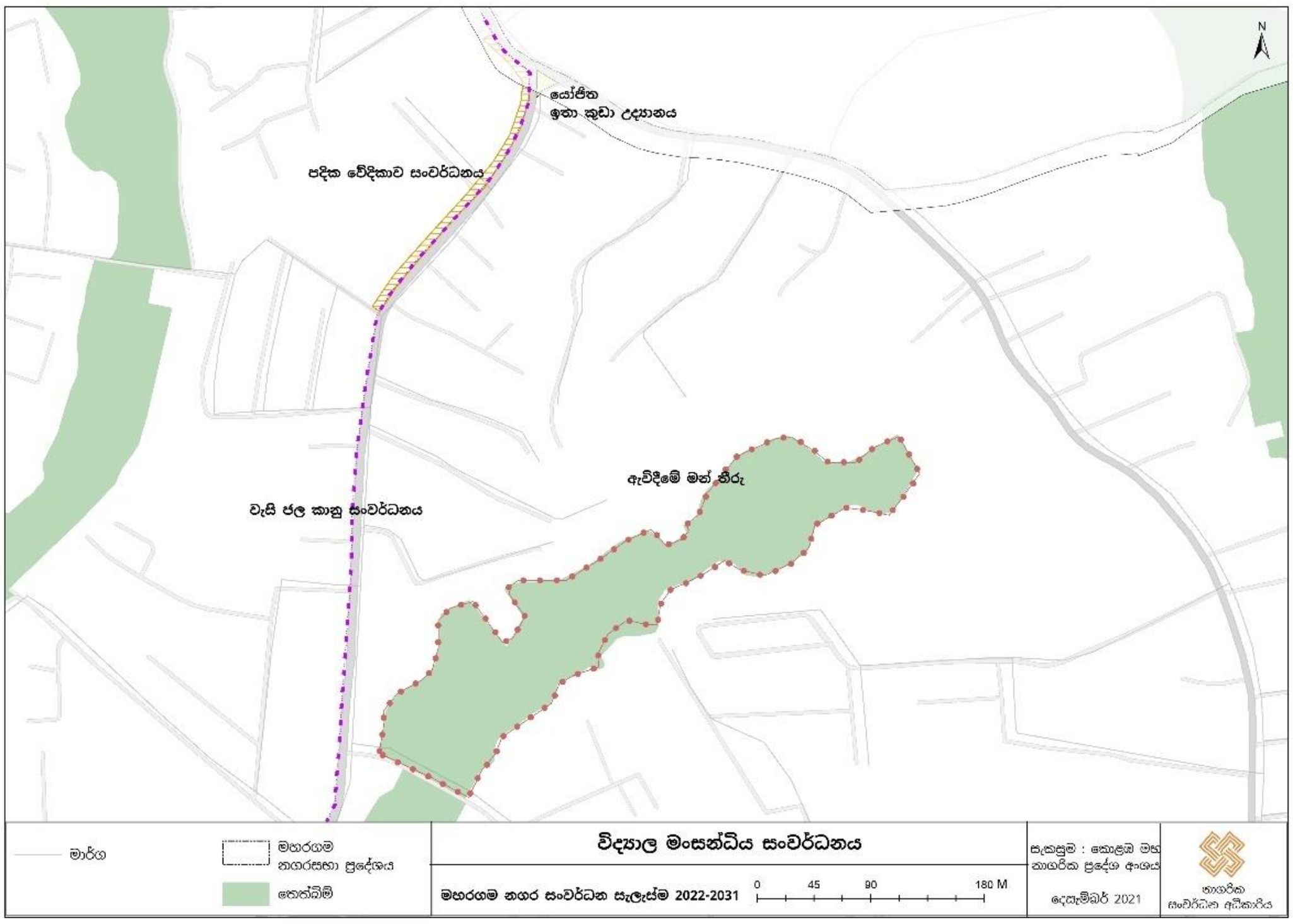

සැකසුම: සැලසුම් කණ්ඩායම, කොළඹ මහ නාගරික ප්‍රදේශ අංශය, නාගරික සංවර්ධන අධිකාරිය, 2021

රූපය 6.7 : යෝජිත විද්‍යාල හන්දිය මංසන්ධි සංවර්ධනය

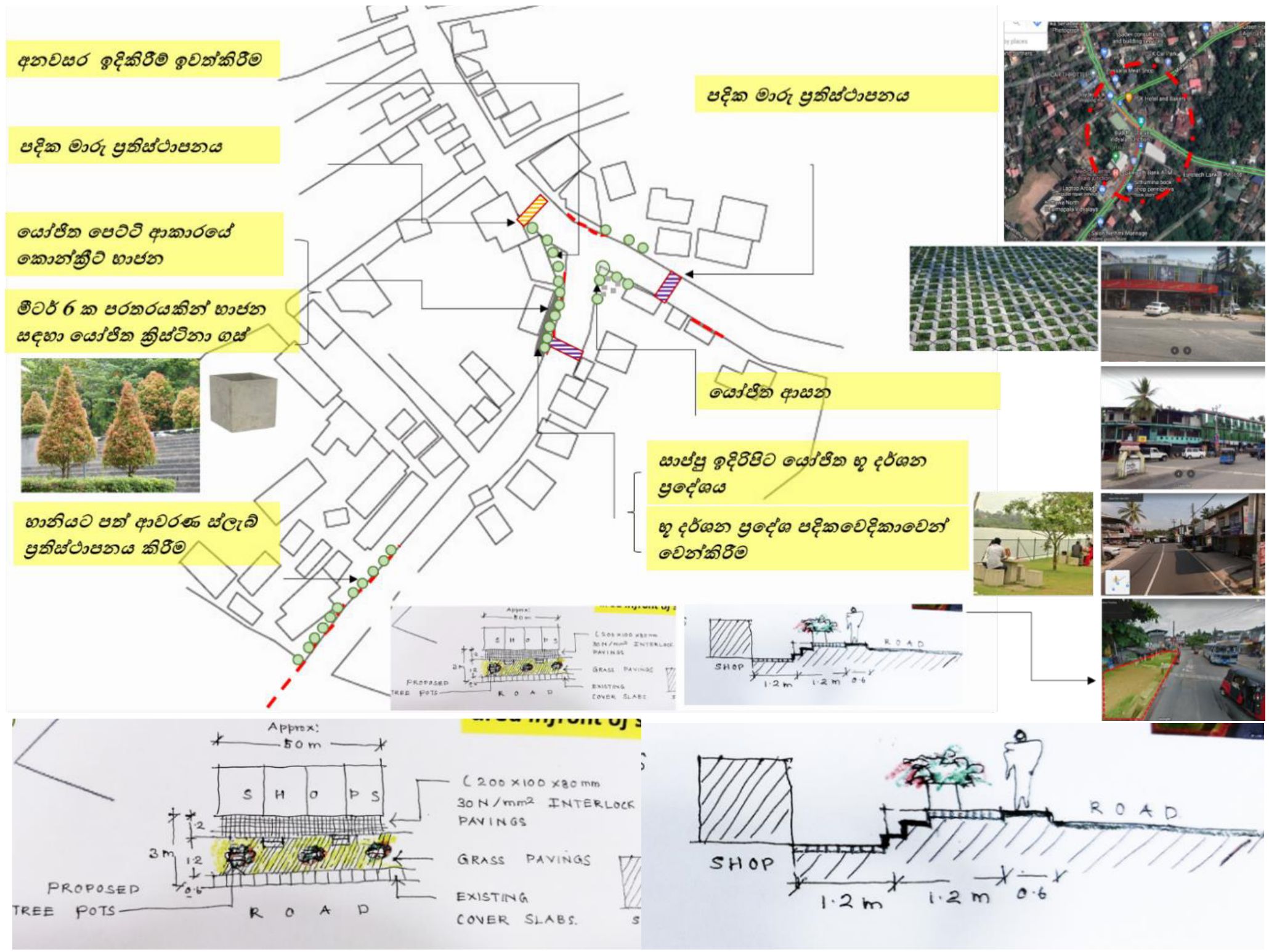

6.5.4.2 තෝරාගත් ස්ථානයන්හි මිශ්‍ර සංවර්ධන ව්‍යාපෘති ක්‍රියාත්මක කිරීම

මංසන්ධි සංවර්ධනයේදී සිදුකරන මිශ්‍ර සංවර්ධනයන්ට අමතරව ප්‍රදේශයේ තෝරා ගත් ස්ථානවල මිශ්‍ර සංවර්ධන ව්‍යාපෘති ක්‍රියාත්මක කිරීම මගින් ප්‍රදේශය තුල ආයෝජන අවස්ථා වැඩිකර ගැනීමට අපේක්ෂා කෙරේ.

වගුව 6.9 : යෝජිත මිශ්‍ර සංවර්ධන ව්‍යාපෘතීන්

අංකය	ව්‍යාපෘතිය සිදුකිරීමට යෝජිත ස්ථානය	ව්‍යාපෘති අංකය
01	පන්නිපිටිය හන්දියේ පිහිටි ඉඩම	15
02	වල්ජම්බුගස්වත්ත ඉඩම	16
03	මහරගම 35 වත්ත ඉඩම	17
04	නාවින්න බස් නැවතුම්පොළ ඉදිරිපිට ඉඩම (Park & Ride සමඟ)	18
05	සියඹලාගහවත්ත ඉඩම (බහුමහල් රථගාල සමඟ)	19

සැකසුම: සැලසුම් කණ්ඩායම, කොළඹ මහ නාගරික ප්‍රදේශ අංශය, නාගරික සංවර්ධන අධිකාරිය, 2021

රූපය 6.8 · යෝජිත මිශ්‍ර සංවර්ධන ව්‍යාපෘතීන්

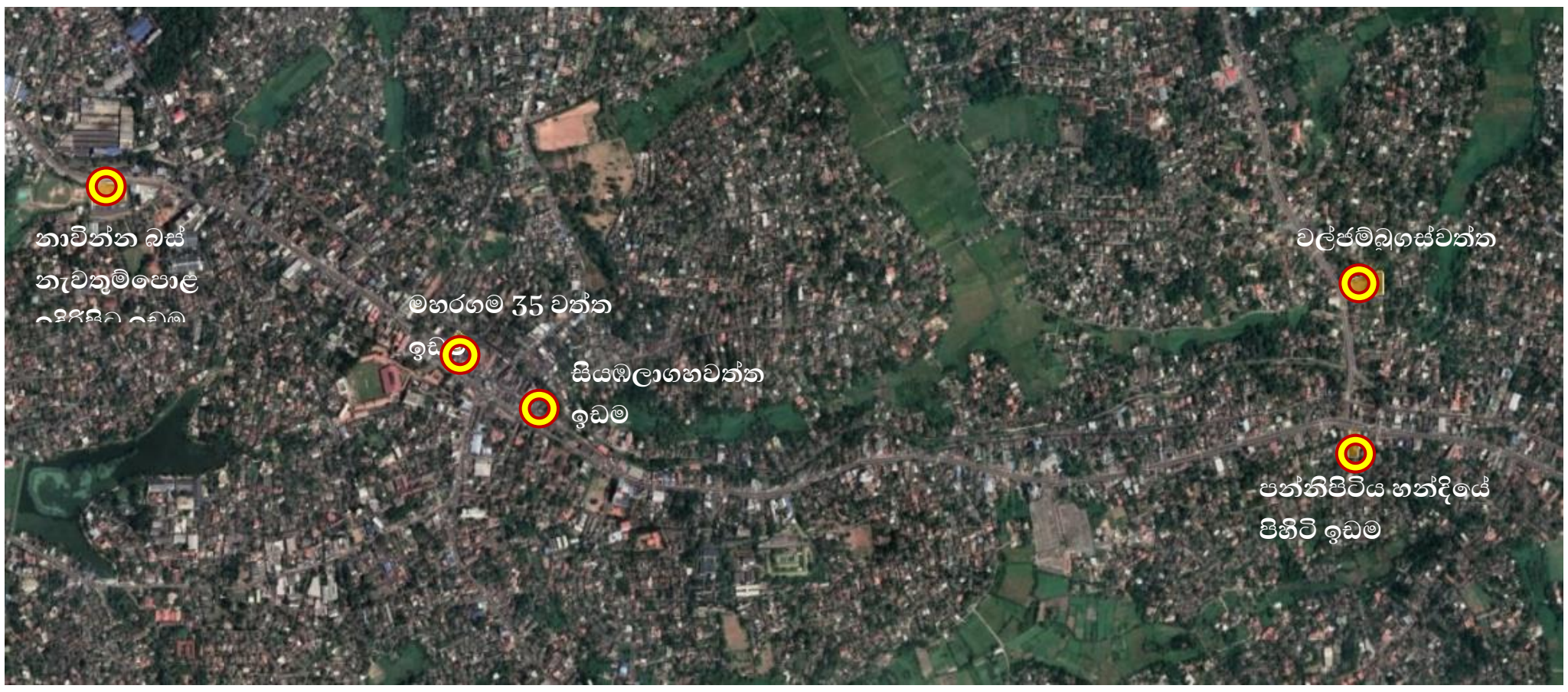

සැකසුම: සැලසුම් කණ්ඩායම, කොළඹ මහ නාගරික ප්‍රදේශ අංශය, නාගරික සංවර්ධන අධිකාරිය, 2021

6.5.4.3 පමුණුව ආශ්‍රිතව රෙදිපිළි කර්මාන්තය සඳහා විශේෂිත සංවර්ධනය

වගුව 6.10 ෑ යෝජිත පමුණුව ආශ්‍රිත සංවර්ධනය

අංකය	ව්‍යාපෘතියේ නම	ව්‍යාපෘති අංකය
01	පමුණුව නිර්මාණ සංවර්ධන මාර්ගෝපදේශක සැලැස්ම	20

රෙදිපිළි හා ඒ ආශ්‍රිත සියළු අමු ද්‍රව්‍ය එකම ස්ථානයක් තුළින් ලබා ගත හැකි ශ්‍රී ලංකාවේ පවතින එකම ස්ථානය වන පමුණුව රෙදිපිළි කලාපය වඩාත් ආකර්ශනීය සහ මනා සුවපහසු බවකින් යුක්ත වූ සංචාරය කිරීමට වඩාත් ප්‍රියජනක ස්ථානයක් ලෙස සංවර්ධනය කිරීමේ අපේක්ෂාවෙන් සංවර්ධන මාර්ගෝපදේශක සැලැස්මක් සකස් කලයුතු බවට හඳුනාගෙන තිබේ.

මෙම සැලැස්ම යටතේ පමුණුව රෙදි පිළි කලාපය සංවර්ධනය ප්‍රධාන උපායමාර්ග තුනක් යටතේ සංවර්ධනය කිරීමට යෝජනා කෙරේ.

1. ඇවිදීමේ පහසුකම් වැඩි දියුණු කිරීම

2. ව්‍යාපාරික ස්ථානයන්හි මුහුණත පෙනුමේ ආකර්ශනීත්වය වැඩි කිරීම

3. අනෙකුත් පහසුකම් වැඩිදියුණු කිරීම

ඇවිදීමේ පහසුකම් වැඩි දියුණු කිරීම

ඇවිදීමේ පහසුකම් වැඩිදියුණු කිරීම සඳහා නාගහවත්ත, දෙල්වත්ත, දඹහේන වැනි විකල්ප මාර්ග දියුණු කිරීම, වාහන ඇතුල් කිරීම පිලිබඳ රථවාහන මාර්ගෝපදේශ හඳුන්වා දීම, රෙදි පිළි වෙළෙඳාම් කෙරෙන සියලු අතුරු මාර්ග ගල් අතුරා සකස් කිරීම, උප මාර්ග වල සෙවණ වැඩි දියුණු කිරීම වැනි උපායමාර්ග යෝජනා කෙරේ (රූපය 6.9).

මුහුණත පෙනුමේ ආකර්ශනීත්වය වැඩි කිරීම

ස්ථිර හා අර්ධ ස්ථිර ව්‍යුහයන්හි මුහුණත පෙනුම වැඩි දියුණු කිරීම, නාම පුවරු සඳහා මාර්ගෝපදේශ හඳුන්වා දීම, හා තාවකාලික ගොඩනැගිලි සහිත ප්‍රදේශ වල කඩ සාප්පු ඉදි කිරීම වැනි උපායමාර්ග තුලින් ප්‍රදේශයේ මුහුණත පෙනුමේ ආකර්ශනීත්වය වැඩි කිරීමට යෝජනා කෙරේ (රූපය 6.10).

අනෙකුත් පහසුකම් වැඩිදියුණු කිරීම

කුඩා උද්‍යාන සංවර්ධනය, කුඩා කෝපි ෂොප් සහ අවහන්හල් දිරිමත් කිරීම, නගර මධ්‍යයේ උද්‍යාන දියුණු කිරීම හා රථවාහන නැවතුම් පහසුකම් සැලැස්වීම තුලින් මෙම ප්‍රදේශය සඳහා පහසුකම් වැඩිදියුණු කිරීමට අපේක්ෂා කෙරේ.

රූපය 6.9 : ඇවිදීමේ පහසුකම් වැඩි දියුණු කිරීම

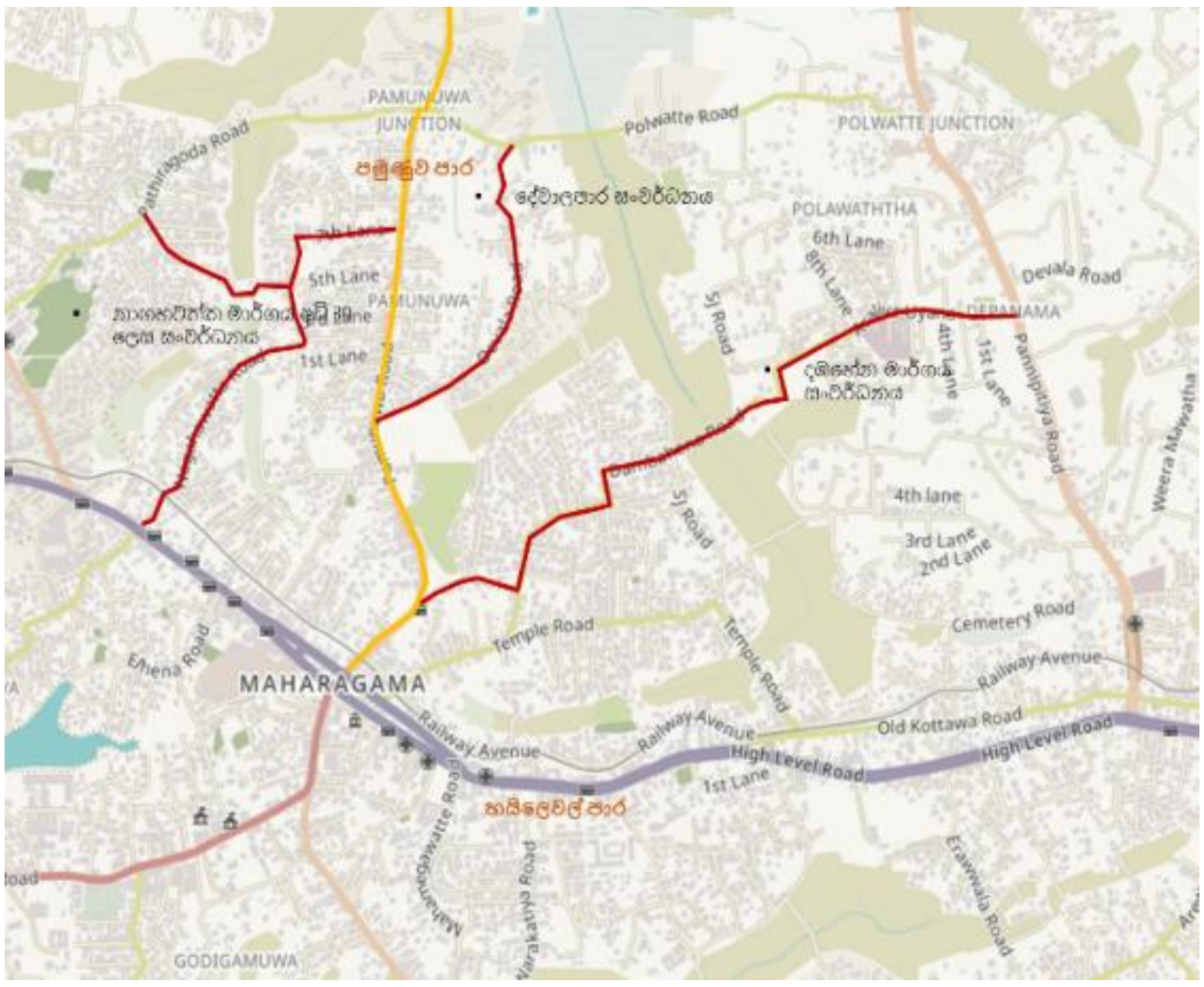

රූපය 6.10 : මුහුණත පෙනුමේ ආකර්ශනීත්වය වැඩි කිරීම

6.6. ජනාවාස සංවර්ධනය කිරීමේ උපායමාර්ගික සැලැස්ම

6.6.1 හැදින්වීම

නගරයක, ජනාවාස හා නිවාස යනු ප්‍රධාන අංගයකි. ඕනෑම සංවර්ධන සැලැස්මක ප්‍රමාණවත් හා දැරිය හැකි මිල ගණන් වලට නිවාස සැපයීම අත්‍යවශ්‍ය කර්තව්‍යක් ලෙස හඳුනාගත හැකිය. උසස් තත්වයේ නිවාස හා ජනාවාස පහසුකම් ඉහළ ඉල්ලුමක් නිර්මාණය කරමින් වර්තමානයේ නගර තුළට ජනතාව ආකර්ෂණය කරගනී. එකලොස්වන තිරසාර සංවර්ධන ඉලක්කය වන "ධරණීය නගර හා ජනාවාස" යන ගෝලීය ඉලක්කය පිළිබඳව සැලකීමේදී, එමගින් විශේෂ අවධානය යොමු කර ඇත්තේ ගුණාත්මක නිවාස සැපයීම නගර හා ජනාවාස සමස්ත ජනතාව සඳහා අනුකූල වීම, ආරක්ෂා සහිත වීම, ප්‍රත්‍යස්ථ වීම සහ තිරසාර වීම යන කරුණු කෙරෙහි වේ.

6.6.2 අරමුණ

ජනාවාස සංවර්ධන උපාය මාර්ගයේ ප්‍රධාන අරමුණ වන්නේ දැරියහැකි මිල ගණන්වලට උසස් තත්වයේ නිවාස ලබාගැනීමේ පහසුව ජනතාව වෙත ලබා දීමයි. එලෙසම ප්‍රදේශයේ සියලු නේවාසික ජනතාවට සුවපහසු නේවාසික වටපිටාවක් ඇති කිරීමට සැලැස්ම තුලින් අපේක්ෂා කෙරේ.

6.6.3 මහරගම සංවර්ධන සැලැස්ම 2022-2031 හි අරමුණු සහ පරමාර්ථ සඳහා වන දායකත්වය

මහරගම සංවර්ධන සැලැස්මේ පළමු අරමුණ වන සුවපහසු නේවාසික නගරයක් යන අරමුණ සාක්ෂාත් කරගැනීමේ ලා යෝජිත ජනාවාස සංවර්ධනය කිරීමේ උපායමාර්ගික සැලැස්ම සෘජුවම දායක වේ.

6.6.4 විෂය පථය

ජනාවාස සංවර්ධනය කිරීමේ උපායමාර්ගික සැලැස්ම පහත සදහන් කරුණු වලින් සමන්විත වේ.

1. නේවාසික යෝග්‍යතාවය අනුව ජනාවාස ප්‍රවර්ධන ප්‍රදේශ හඳුනාගැනීම.
2. දැරිය හැකි මිලකට අයත්වන නිවාස, මධ්‍යම අදායම් නිවාස, සහ ඉහල ආදායම් නිවාස ව්‍යාපෘති ලෙස විවිධ වර්ගයෙහි නිවාස ව්‍යාපෘති හඳුන්වා දීම.
3. නේවාසික ප්‍රදේශවලට අවශ්‍ය පහසුකම් සැපයීමට උපායමාර්ගික මැදිහත්වීම. (භෞතික යටිතල පහසුකම්, සමාජීය යටිතල පහසුකම් සහ එළිමහන් මහජන විනෝදාත්මක ස්ථාන ඇතිකිරීම)

6.6.4.1 නේවාසික යෝග්‍යතාවය අනුව ජනාවාස ප්‍රවර්ධන ප්‍රදේශ හඳුනාගැනීම.

ප්‍රදේශය සඳහා යෝජිත කලාප සැලස්ම අතුරින් කලාප තුනක් (අඩු ඝනත්ව නේවාසික කලාපය, මධ්‍ය ඝනත්ව නේවාසික කලාපය හා විශේෂ නේවාසික කලාපය) නේවාසික සංවර්ධනයන් සඳහා ප්‍රමුඛ කලාපයන් ලෙස හඳුනා ගෙන ඇත. ජනාවාස ප්‍රවර්ධන ප්‍රදේශ හඳුනාගැනීමේ ප්‍රධාන නිර්ණායකයන් ලෙස නේවාසික සංවර්ධනය සඳහා වෙළඳපළ ප්‍රවණතාවය සහ යටිතල පහසුකම් සුලබතාවය අනුව නේවාසික සංවර්ධන යෝග්‍යතාවය සැලකිල්ලට ගෙන ඇත (සිතියම 6.10).

සිතියම 6.10 ඃ ජීවත් වීමට සුදුසු ප්‍රදේශ

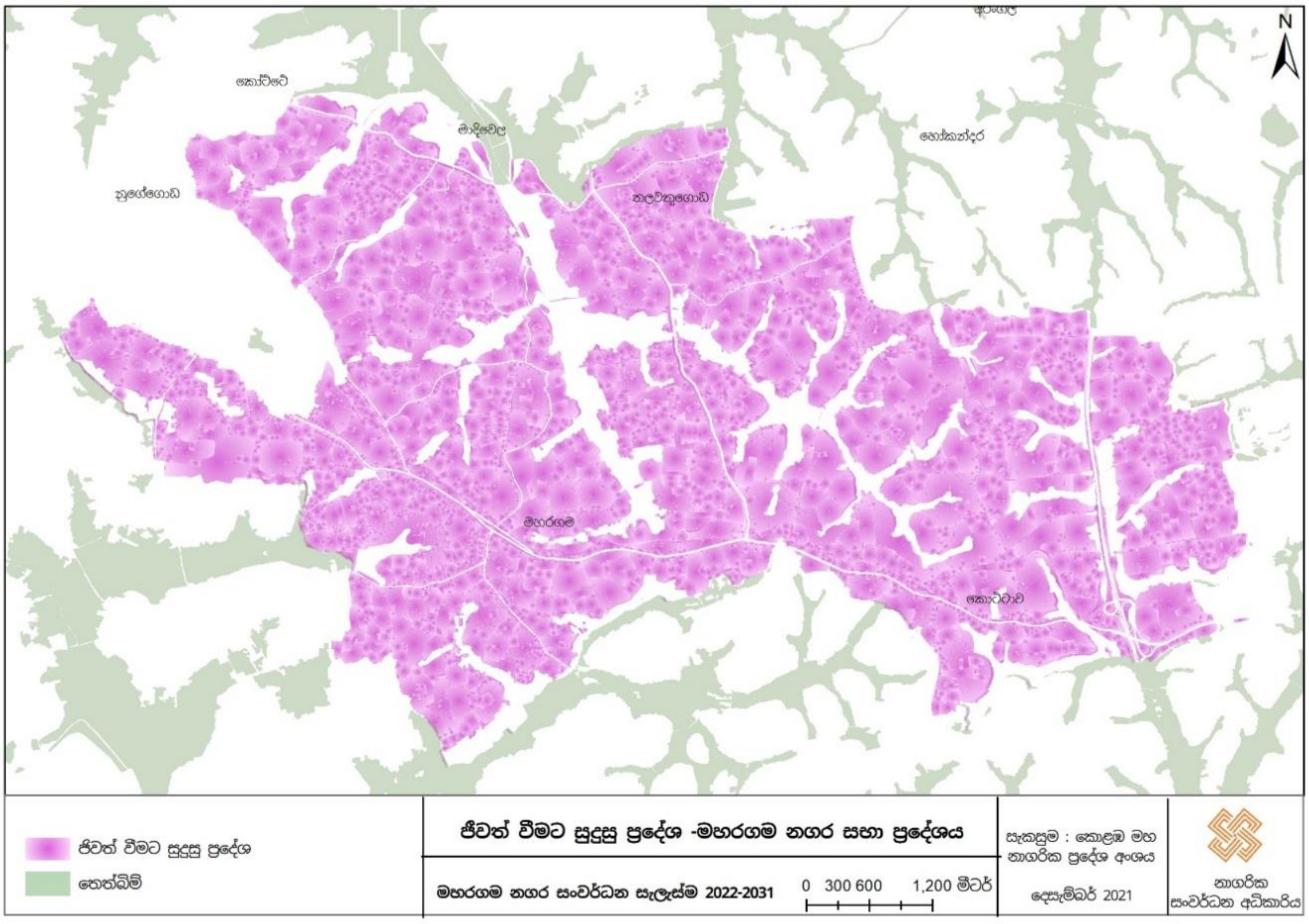

සැකසුම: සැලසුම් කණ්ඩායම, කොළඹ මහ නාගරික ප්‍රදේශ අංශය, නාගරික සංවර්ධන අධිකාරිය, 2021

කෙසේ උවද සමස්ථ මහරගම ප්‍රදේශයම නේවාසික සංවර්ධනයන් සඳහා යෝග්‍ය බවට විශ්ලේෂණයන් මගින් තහවුරු වී ඇත. ඒ අනුව ප්‍රදේශයේ ලක්ෂණ සහ නේවාසික අවශ්‍යතාව සැලකිල්ලට ගනිමින් පහත ආකාරයට නේවාසික කලාපයන් කලාප සැලැස්ම තුලින් හඳුන්වා දී ඇත.

වගුව 6.11 ඃ යෝජිත ජනාවාස ප්‍රවර්ධන ප්‍රදේශ

අංකය	කලාපය	අදාළ කලාපයට ඇතුලත් වන ප්‍රදේශ
01	අඩු ඝනත්ව නේවාසික කලාපය	රුක්මල්ගම, හොරහේන, මාලපල්ල
02	මධ්‍ය ඝනත්ව නේවාසික කලාපය	එගොඩවත්ත,ගංගොඩවිල,ගොඩිගමුව දකුණ, පතිරගොඩ, ඇඹුල්දෙනිය
03	විශේෂ නේවාසික කලාපය	මාදිවෙල, ප්‍රගතිපුර,තලවතුගොඩ

සැකසුම: සැලසුම් කණ්ඩායම, කොළඹ මහ නාගරික ප්‍රදේශ අංශය, නාගරික සංවර්ධන අධිකාරිය, 2021

සිතියම 6.11 : ජනාවාස ප්‍රවර්ධන ප්‍රදේශ

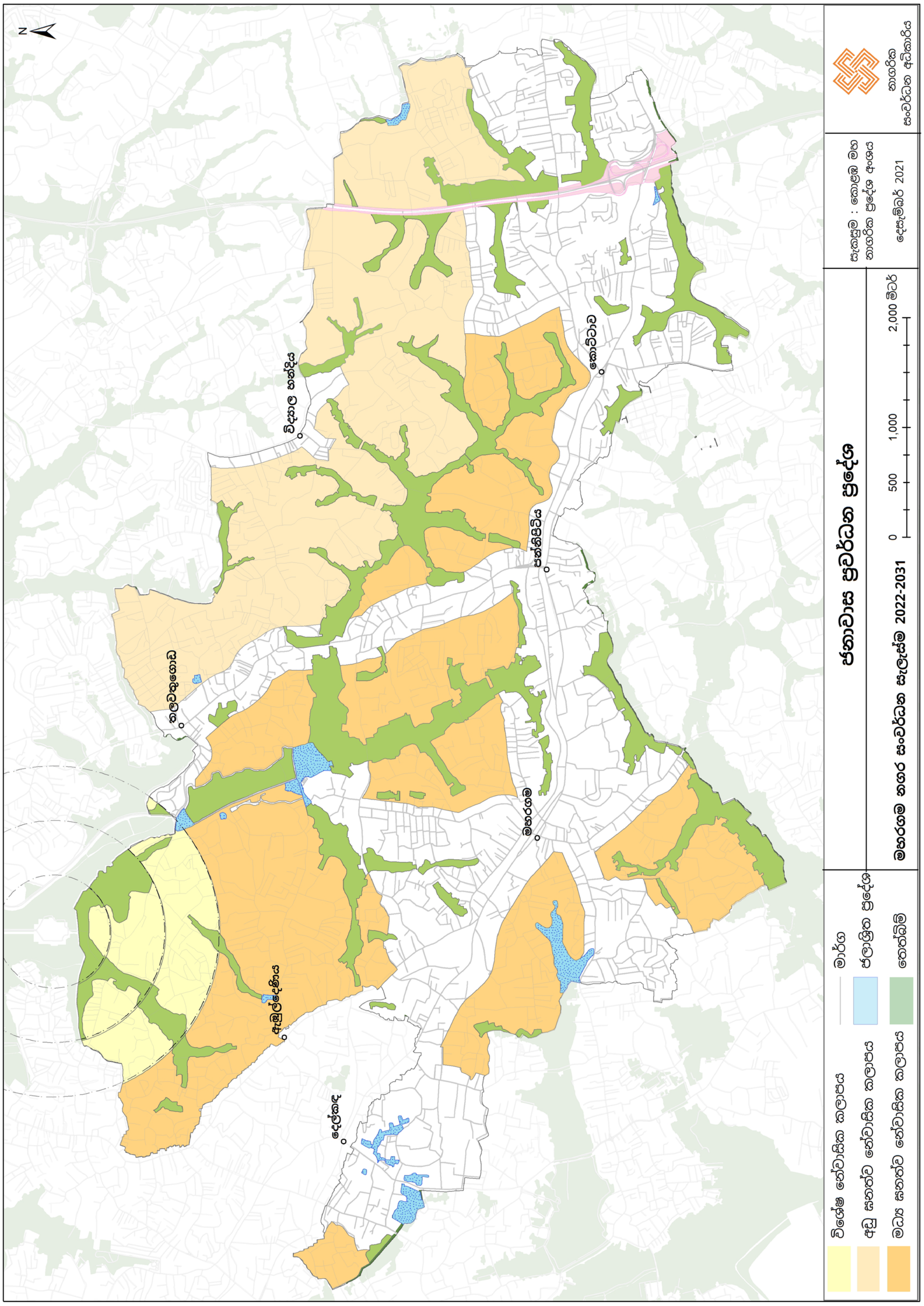

සැකසුම: සැලසුම් කණ්ඩායම, කොළඹ මහ නාගරික ප්‍රදේශ අංශය, නාගරික සංවර්ධන අධිකාරිය, 2021

6.6.4.2 දැරිය හැකි මිලකට වන නිවාස, මධ්‍යම අදායම් නිවාස, සහ ඉහල ආදායම් නිවාස ව්‍යාපෘති සංවර්ධනයන්

(අ) දැරිය හැකි මිලකට වන නිවාස ව්‍යාපෘතිය

වර්තමානය වන විට නාගරික සංවර්ධන අධිකාරියේ නිවාස අංශය මගින් කොළඹ නගරය තුළ සහ තදාසන්න ප්‍රදේශවල නේවාසික අවශ්‍යතාව සඳහා පවතින ඉල්ලුම සළකා බලා දැරියහැකි මිලකට ලබාගතහැකි නිවාස ව්‍යාපෘතීන් සිදුකරනු ලබයි. ඒ අනුව ඒ යටතේ මහරගම ප්‍රදේශයේ පහත සංවර්ධන ව්‍යාපෘතීන් සිදුකිරීමට සංවර්ධන සැලැස්ම මගින් යෝජනා කරනු ලබයි.

වගුව 6.12 ඃ දැරිය හැකි මිලකට වන නිවාස ව්‍යාපෘති

අංකය	ව්‍යාපෘති ස්ථානය	ඉඩමේ ප්‍රමාණය	ලබාදීමට යෝජිත නිවාස ඒකක ප්‍රමාණය	සටහන්	ව්‍යාපෘති අංකය
01	මාකුඹුර නිවාස ව්‍යාපෘතිය	අක්කර 2.24	ඒකක 341	2023 වර්ෂය වන විට ඉදිකිරීම් නිම කිරීමට යෝජිතය	21

සැකසුමඃ සැලසුම් කණ්ඩායම, කොළඹ මහ නාගරික ප්‍රදේශ අංශය, නාගරික සංවර්ධන අධිකාරිය, 2021

(ආ) මධ්‍යම අදායම් නිවාස ව්‍යාපෘතිය

මහරගම සහ අවට පවතින ආයතනික හා වාණිජමය කටයුතු සඳහා පැමිණෙන ජනතාව හේතුකොටගෙන මහරගම ප්‍රදේශයේ මධ්‍යම පාන්තික නිවාස සඳහා විශාල ඉල්ලුමක් පවතී. ඒ අනුව පවතින ඉල්ලුම සපුරාලීම සඳහා පහත සංවර්ධන ව්‍යාපෘතීන් සිදුකිරීමට යෝජනා කොට ඇත.

වගුව 6.13 ඃ යෝජිත මධ්‍යම අදායම් නිවාස ව්‍යාපෘති

අංකය	ව්‍යාපෘති ස්ථානය	ඉඩමේ ප්‍රමාණය	ලබාදීමට යෝජිත නිවාස ඒකකප්‍රමාණය	සටහන්	ව්‍යාපෘති අංකය
01	වීර මාවත කලල්ගොඩ නිවාස ව්‍යාපෘතිය	අක්කර 8.9	ඒකක 500	70% පමණ ඉදිකිරීම් නිම කොට ඇත.	-
02	කුලසෙවන වත්ත,කොට්ටාව නිවාස ව්‍යාපෘතිය	අක්කර 5	300	2021 වර්ෂය අවසානය වන විට ඉදිකිරීම් නිම කිරීමට යෝජිතය	-
03	දෙපානම නිවාස ව්‍යාපෘතිය	අක්කර 2	තීරණය කිරීමට යෝජිත	-	-
04	දෙල්ගහවත්ත නිවාස ව්‍යාපෘති	අක්කර 0.7 අක්කර 0.4	තීරණය කිරීමට යෝජිත	-	-

සැකසුමඃ සැලසුම් කණ්ඩායම, කොළඹ මහ නාගරික ප්‍රදේශ අංශය, නාගරික සංවර්ධන අධිකාරිය, 2021

(ඇ) ඉහල ආදායම් නිවාස ව්‍යාපෘතිය

වෛද්‍යවරුන්, ව්‍යාපාරිකයන් හා ඉහල අදායමක් ලබන රාජ්‍ය හා පෞද්ගලික ආයතන සේවකයන් ඉලක්ක කරගනිමින් ඉහල ආදායම් නිවාස ව්‍යාපෘති සිදුකිරීමට යෝජනා කොට ඇත.

වගුව 6.14 ෲ යෝජිත ඉහල ආදායම් නිවාස ව්‍යාපෘති

අංකය	ව්‍යාපෘති ස්ථානය	ඉඩමේ ප්‍රමාණය	ලබාදීමට යෝජිත නිවාස ඒකකප්‍රමාණය	ව්‍යාපෘති අංකය
01	තලපත්පිටිය නිවාස ව්‍යාපෘතිය	අක්කර 2.03	තීරණය කිරීමට යෝජිත	22
02	තලවතුගොඩ නිවාස ව්‍යාපෘතිය	අක්කර 1	තීරණය කිරීමට යෝජිත	පෙර යොමුව ෲ 14
03	කොට්ටාව නිවාස ව්‍යාපෘතිය	අක්කර 1	තීරණය කිරීමට යෝජිත	පෙර යොමුව ෲ 12

සැකසුමඃ සැලසුම් කණ්ඩායම, කොළඹ මහ නාගරික ප්‍රදේශ අංශය, නාගරික සංවර්ධන අධිකාරිය, 2021

සිතියම 6.12 : යෝජිත නිවාස ව්‍යාපෘති

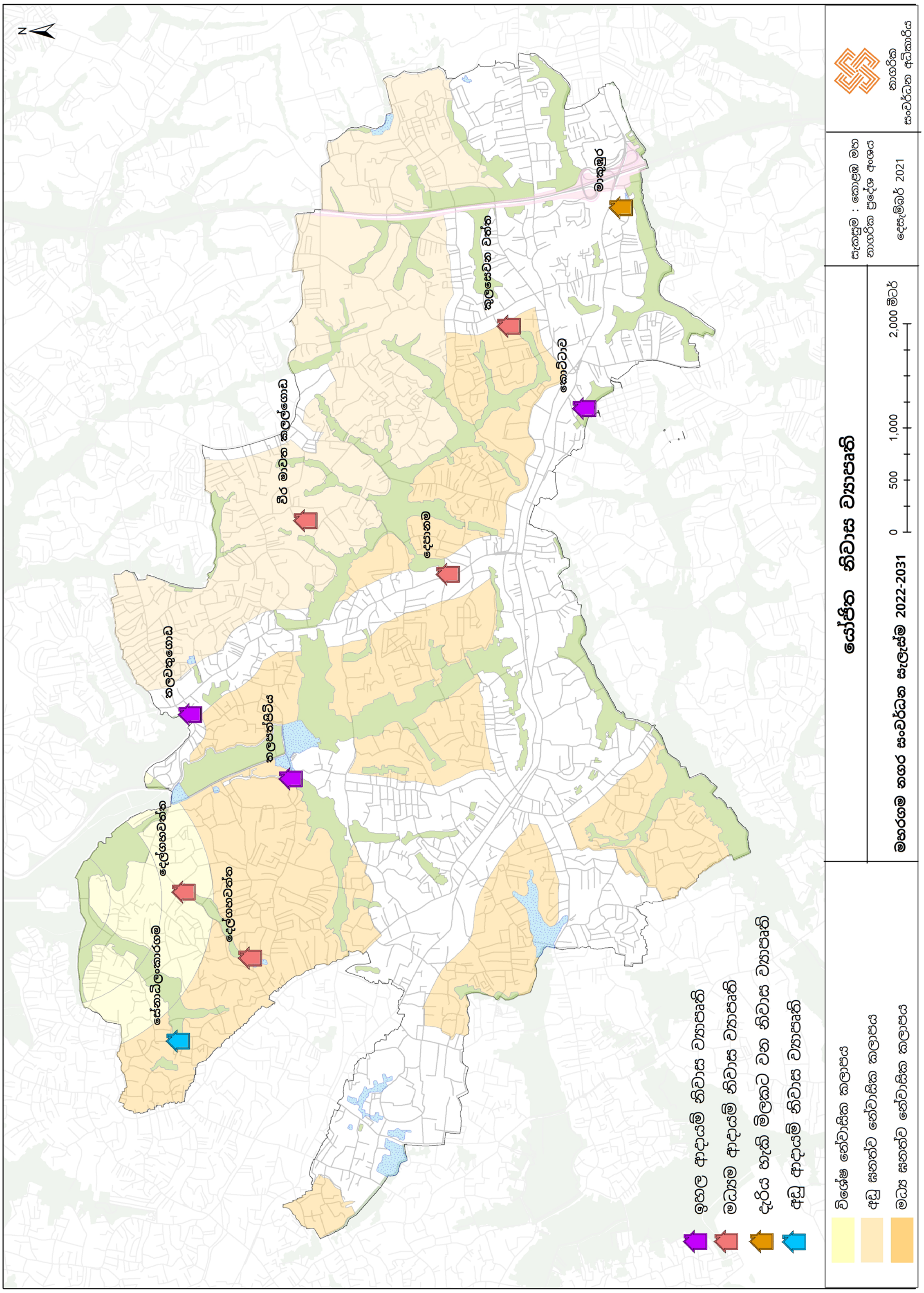

සැකසුම: සැලසුම් කණ්ඩායම, කොළඹ මහ නාගරික ප්‍රදේශ අංශය, නාගරික සංවර්ධන අධිකාරිය, 2021

6.6.4.3 නේවාසික ප්‍රදේශවලට අවශ්‍ය පහසුකම් සැපයීමට උපායමාර්ගික මැදිහත්වීම. (භෞතික යටිතල පහසුකම්, සමාජීය යටිතල පහසුකම් සහ එළිමහන් මහජන විනෝදාත්මක ස්ථාන ඇතිකිරීම)

6.6.4.3.1 නේවාසික ප්‍රදේශ තුළ ප්‍රවේශ වීම් හා සංචලතාවය වැඩිදියුණු කිරීම

සැහැල්ලු දුම්රිය මාර්ග පද්ධති, විද්‍යුත් දුම්රිය වැනි නව පොදු ප්‍රවාහන මාධ්‍ය හඳුන්වාදීම මෙන්ම පවත්නා දුම්රිය හා මහාමාර්ග පද්ධතිය වැඩි දියුණු කිරීම. (ප්‍රවාහන සංවර්ධන උපායමාර්ගය යටතේ දක්වා ඇත.)

6.6.4.3.2 සමාජීය යටිතල පහසුකම් සැපයීම සහතික කිරීම

ප්‍රමාණවත් පරිදි පාසල්, රෝහල්, ආදාහනාගාර සහ පොදු වෙළඳපොළ වැනි සමාජීය යටිතල පහසුකම් සැපයීම සහතික කිරීම. (අපරව්‍යුහ පහසුකම් සංවර්ධනය කිරීමේ උපාය මාර්ගික සැලැස්ම යටතේ දක්වා ඇත.)

6.6.4.3.3 ප්‍රමාණවත් මහජන එළිමහන් අවකාශ සැපයීම සහතික කිරීම

සෑම පුරවැසියෙකුටම විශාල ප්‍රමාණයේ උද්‍යානයකට කිලෝ මීටර් 1- 2 ත් අතර අරයකින් යුත් දුරක් ඇතුළත හා සෑම කුඩා දරුවකුටම මීටර් 500ක අරයකින් යුත් දුරක් ඇතුළත ළමා උද්‍යානයකට පිවිසීමට හැකිවන පරිදි ප්‍රමාණවත් මහජන එළිමහන් අවකාශ සැපයීම සහතික වීම (තිරසාර පාරිසරික උපායමාර්ගික සැලැස්ම/ පොදු විවෘත භූමි විනෝදාත්මක සැලැස්ම යටතේ දක්වා ඇත.)

6.6.4.4 අඩු පහසුකම් සහිත ජනාවාස නගා සිටුවීම සඳහා උපායමාර්ගික මැදිහත්වීම

මහරගම නගර සභා බල ප්‍රදේශය තුල දුම්රිය මාර්ග රක්ෂිතය තුල, සේනාධිලංකාරගම, ප්‍රගතිපුර, මාදිවෙල ආදී ප්‍රදේශයන්හි අඩු පහසුකම් සහිත ජනාවාස පවතින බවට නිරීක්ෂණය කල හැකිය.

කැලණිවැලි විද්‍යුත් දුම්රිය මාර්ග ව්‍යාපෘතිය හරහා දුම්රිය මාර්ග රක්ෂිතය තුල පවතින අඩු පහසුකම් සහිත නිවාස පුනස්ථාපනයට යෝජනා කෙරෙන අතර සේනාධිලංකාරගම ප්‍රදේශයේ අඩු ආදායම් සහිත ජනාවාස සඳහා නිවාස ලබා දීමට ඒකක 600කින් යුක්ත නිවාස ව්‍යාපෘතියක් යෝජනා කෙරේ. (සිතියම 6.12)

තවද අනෙකුත් අඩුපහසුකම් සහිත ජනාවාස ප්‍රදේශයන් අවශ්‍ය යටිතලපහසුකම් ලබාදීම තුලින් වැඩිදියුණු කිරීමට අපේක්ෂා කෙරේ.

යෝජිත ක්‍රියාමාර්ග

- මූලික යටිතල පහසුකම් ස්ථාපනය හා වැඩිදියුණු කිරීම.
- කළමනාකරණය හා නඩත්තු කිරීම සඳහා ප්‍රජාවට දිරි දීමනා ලබාදීම.
- ප්‍රජා විවෘත අවකාශ, සෞඛ්‍ය මධ්‍යස්ථාන, ළදරු පාසල් වැනි ප්‍රජා පහසුකම් ඉදිකිරීම හෝ පුනරුත්ථාපනය.
- කුලී නිවැසියන්ගේ ආරක්ෂාව විධිමත් කිරීම.
- නිවාස වැඩිදියුණු කිරීම.
- වැඩිදියුණු කිරීම් වලදී අවතැන්වූ කුඩා පිරිස් නැවත පදිංචි කිරීම / වන්දි පිරිනැමීම.
- සෞඛ්‍ය පහසුකම් සහ අධ්‍යාපනය සඳහා ප්‍රවේශ වැඩිදියුණු කිරීම මෙන්ම ආරක්ෂාව පිළිබඳ ගැටළු,ප්‍රචණ්ඩත්වය වැනි කරුණු සඳහා සමාජීය සහයෝගීතා වැඩසටහන් ක්‍රියාත්මක කිරීම.
- පුහුණුව සහ ක්ෂුද්‍ර මුල්‍ය ණය පහසුකම් තුළින් අදායම් ඉපයීමේ අවස්ථා බිහිකිරීම

6.7. අපරව්‍යුහ පහසුකම් සංවර්ධනය කිරීමේ උපායමාර්ගික සැලැස්ම

6.7.1 හැඳින්වීම

නගරයක කාර්යක්ෂම වූ ක්‍රියාකාරීත්වයක් ඇති කිරීමෙහි ලා හොඳින් කළමනාකරණය කරන ලද අපරව්‍යුහ පහසුකම් පැවතීම මූලික අවශ්‍යතාවයකි. ඥානාන්විත සම්පත් පරිහරණය, සම්පත් සංරක්ෂණය හා යටිතල පහසුකම් සඳහා සමාන ප්‍රවේශය තහවුරු කිරීම උදෙසා අපරව්‍යුහ පහසුකම් කළමනාකරණය කිරීමේදී සාකල්‍ය හා ඒකාබද්ධ ක්‍රමවේදයක් අනුගමනය කළ යුතුය. කාර්යක්ෂම අපරව්‍යුහ පහසුකම් කළමනාකරණයෙහි මූලික කාර්යයන් ලෙස ඉල්ලුම හඳුනා ගැනීම සහ ඉල්ලුමට සරිලන ආකාරයෙන් සැපයුම තහවුරු කිරීම හඳුන්වා දිය හැකිය.

6.7.2 අරමුණ

නගරය තුළ ජීවත් වන සහ පිටතින් පැමිණෙන ප්‍රජාවට ප්‍රමාණවත් පරිදි සමාජ යටිතල පහසුකම් සැපයීම, නගරයේ සමාජ ආර්ථික සමදේශපාලන ක්‍රියාවලීන්හි මෘදු ගලා යාම තහවුරු කිරීම සහ සමස්ත වශයෙන් කාර්යක්ෂම අපරව්‍යුහ පහසුකම් ජාලකරණයක් ඇති කිරීම මහරගම සංවර්ධන සැලැස්මේ අපරව්‍යුහ පහසුකම් සංවර්ධන සැලැස්මෙන් අපේක්ෂා කෙරේ. මෙහිදී සංකල්පිත සැලැස්මේ හඳුනා ගත් ආකාරයට සුහුරු සෞඛ්‍ය පහසුකම් සැපයීම කෙරෙහි වැඩි අවධානයක් යොමු කිරීමද අරමුණු කෙරේ.

6.7.3 මහරගම සංවර්ධන සැලැස්ම 2022-2031 හි අරමුණු සහ පරමාර්ථ සඳහා වන දායකත්වය

මහරගම සංවර්ධන සැලැස්මේ දෙවන අරමුණ වන කාර්යක්ෂම යටිතල පහසුකම් වලින් සපිරි නගරයක් යන අරමුණ සාක්ෂාත් කරගැනීමේලා අපරව්‍යුහ පහසුකම් සංවර්ධනය කිරීමේ උපායමාර්ගික සැලැස්ම සෘජුවම දායක වේ.

6.7.4 විෂය පථය

අපරව්‍යුහ පහසුකම් සංවර්ධනය කිරීමේ උපාය මාර්ගික සැලැස්ම පහත සඳහන් කරුණු වලින් සමන්විත වේ.

1. උපයෝගිතා සේවාවන්හි කාර්යක්ෂම සැපයුම
2. ප්‍රමාණවත් සහ සුහුරු සමාජීය යටිතල පහසුකම් සැපයීම

6.7.4.1 උපයෝගිතා සේවාවන්හි කාර්යක්ෂම සැපයුම

නල ජලය සැපයීම, විදුලිය, මළ අපද්‍රව්‍ය, අපජලය, ඝන අපද්‍රව්‍ය කළමනාකරණය සහ සෞඛ්‍ය පහසුකම් සැපයීම පිලිබඳව මෙම උපයෝගිතා කාර්යක්ෂම සැපයුම නම් වූ පුළුල් මැදිහත් වීම යටතේ මූලික වශයෙන් සලකා බැලේ. එකී අවධානය යොමු කරන ලද ක්ෂේත්‍රවලට අදාළ සියලුම ව්‍යාපෘති උපයෝගිතා කළමනාකරණ උපාය මාර්ගය යටතට අයත් වේ.

6.7.4.1.1 නල ජලය සැපයීම

බස්නාහිර පළාතේ අගනගර කලාප ජල සම්පාදන ප්‍රධාන සැලැස්ම- 2013 යටතේ මහරගම නගරය තුළ නල ජල සැපයුමේ අයිතිය හා කළමණාකරණය ශ්‍රී ලංකා ජාතික ජල සම්පාදන හා ජලාපවාහන මණ්ඩලය විසින් හිමිකරගෙන ඇති අතර එමගින් කොළඹ දිස්ත්‍රික්කය, ගම්පහ හා කළුතර දිස්ත්‍රික්කයන්හි කොටසක් වශයෙන් ආවරණය කරනු ලබයි. පවත්නා පද්ධතියේ ප්‍රධාන වශයෙන් භාවිතා කරන මතුපිට ජල ප්‍රභවයන් වන්නේ:

- ලබුගම හා කලටුවාව ජලාශයන්
- කැළණි ගඟ සහ එහි අතු ගංගාවක් වන සීතාවක ගඟ
- කළු ගඟ හා එහි අතු ගංගාවක් වන කුඩා ගඟ

කැළණි ගඟ කොළඹ දිස්ත්‍රික්කයේ ප්‍රධාන පානීය ජල මූලාශ්‍රයකි. කොළඹ නගරයට කිලෝමීටර් 39 ක් පමණ දුරින් පිහිටි ලබුගම සහ කලටුවාව ජලාශයන් කොළඹ සහ රත්නපුර දිස්ත්‍රික්කයන්ට මායිම් ව පිහිටා ඇත.

බස්නාහිර පළාත් අගනගර කලාප ජල සම්පාදන ප්‍රධාන සැලැස්ම (2013) අනුව ජාතික ජල සම්පාදන හා ජලාපවාහන මණ්ඩලය පුරෝකථනය කර ඇති ආකාරයට 2031 වර්ෂයට මහරගම ප්‍රදේශයේ ප්‍රක්ෂේපිත ජල ඉල්ලුම දිනකට උපරිම ඝන මීටර 72,261 වේ.

වගුව 6.15: මහරගම ප්‍රක්ෂේපිත ජල ඉල්ලුම

2031 අපේක්ෂිත ජනගහනය	2031 ප්‍රක්ෂේපණය (ඝන මීටර)					
	ගෘහස්ත නොවන ඉල්ලුම	ගෘහස්ත නොවන ඉල්ලුම	විශේෂ ඉල්ලුම	ප්‍රදේශයේ මුළු ඉල්ලුම	දිනකට සාමාන්‍ය මුළු ඉල්ලුම	දිනකට උපරිම මුළු ඉල්ලුම
260,181 * සැලැස්ම අනුව පුරෝකථනය කල නේවාසික ජනගහනය - 235,650	45,998	5,745	2,783	54,526	65,690	72,261

මූලාශ්‍රය: ජාතික ජල සම්පාදන හා ජලාපවාහන මණ්ඩලය

ප්‍රදේශයේ ජනතාව නල ජලය, ප්‍රජා ජල ව්‍යාපෘති, නළ ළිං, ළිං සහ ජල යෝජනා ක්‍රම මගින් ජලය භාවිතාවට ගනු ලබයි.

ජාතික ජල සම්පාදන සහ ජලාපවහන මණ්ඩලය මගින් මහරගම ප්‍රදේශයේ ජල සම්පාදනයට දායක වන යෝජිත ජල සම්පාදන ව්‍යාපෘතීන් ලෙස කලටුවාව, අඹතලේ සහ වැලිවිට ජල ව්‍යාපෘති සැලකිය හැකිය.

ජල සැපයුම් ප්‍රධාන සැලැස්මෙහි සඳහන් ඉහත ව්‍යාපෘතින් බාධාවකින් තොරව ක්‍රියාත්මක වුවහොත් මහරගම ප්‍රදේශයේ අවශ්‍ය නල ජල ඉල්ලුම ගැටලුකාරී තත්වයකින් තොරව සම්පුර්ණ වනු ඇත.

6.7.4.1.2 විදුලිය සැපයීම

මහරගම නගර සභා බල ප්‍රදේශය 100%ක්ම ජාතික විදුලි පද්ධතිය මගින් සපයන විදුලියෙන් ආවරණය වී ඇත. බස්නාහිර ප්‍රදේශයේ කොළඹ නගරය ආශ්‍රිතව කැළණිතිස්ස, සපුගස්කන්ද, කෙලවරපිටිය වැනි වූ බලාගාර කිහිපයක් ව්‍යාප්තව ඇත. බියගම (grid) උපපොළ මගින් 220 හා 132kv බෙදාහැරීම් ජාලය ඔස්සේ පන්නිපිටිය (grid) උපපොළ වෙත විදුලිය සැපයීම හරහා මහරගම ප්‍රදේශයට විදුලිය සැපයීම සිදුකරනු ලබයි.

ලංකා විදුලි බල මණ්ඩලයේ නිර්දේශයන්ට අනුව නියමිත කාලයන්හිදී ප්‍රාදේශීය ධාරිතා ඉහළ නැංවීම් නිසි පරිදි සිදු වුවහොත් මහරගම සංවර්ධන සැලැස්ම 2022-2031 හි සංවර්ධන ව්‍යාපෘතින් හා මැදිහත්වීමෙන් අපේක්ෂිත ජනගහනයට හා ව්‍යාපෘතීන්ට අවශ්‍ය වන විදුලි ධාරිතාව සැපයීමේ හැකියාව පවතී.

රූපය 6.11 - ප්‍රදේශය ආවරණය කරනු ලබන විදුලි සම්ප්‍රේෂණ මාර්ග

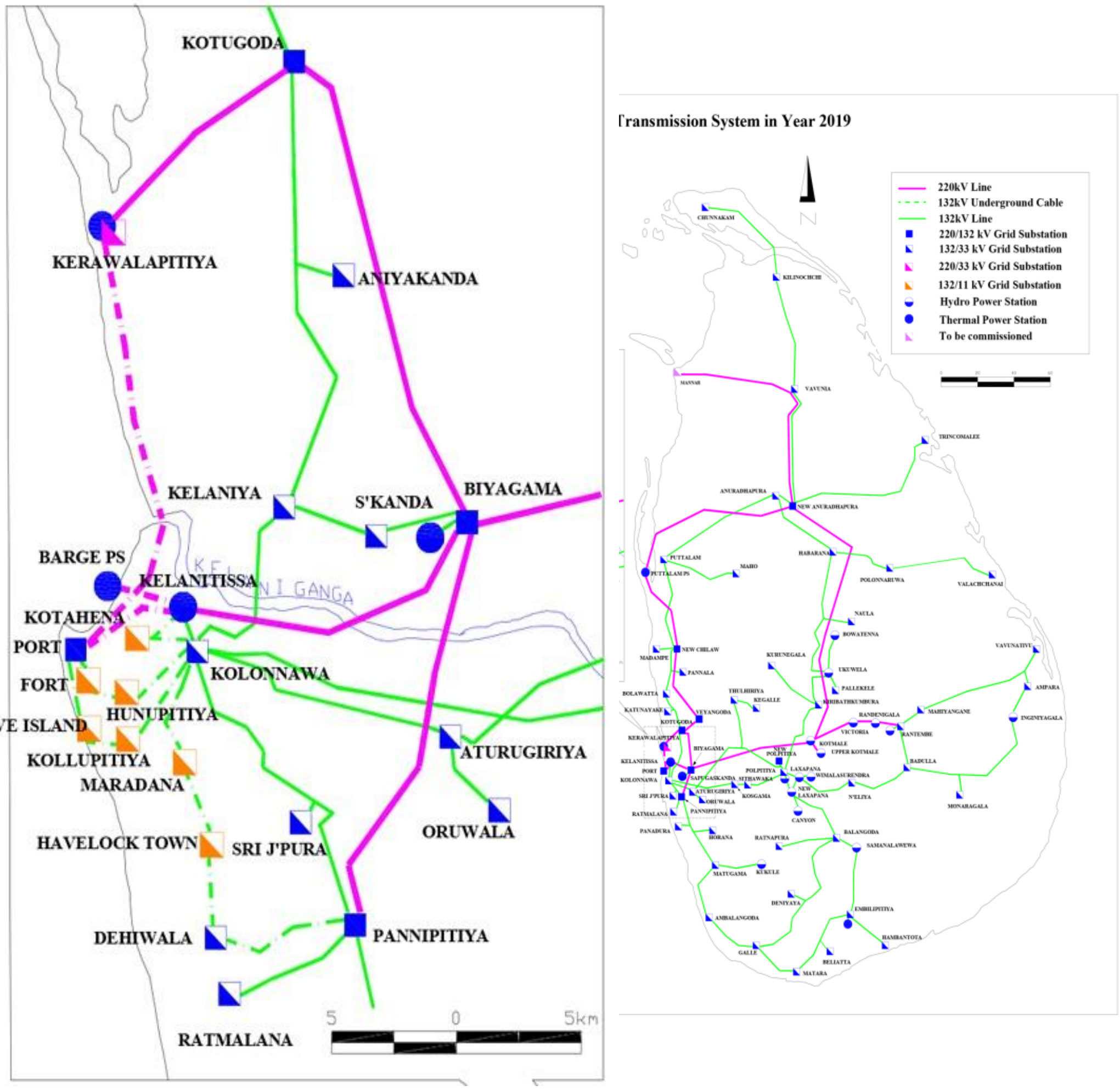

මූලාශ්‍රය: ලංකා විදුලි බල මණ්ඩලය

6.7.4.1.3 සුහුරු සෞඛ්‍ය සේවාවක් සැපයීම

මහරගම නගර සභා බල ප්‍රදේශය ආශ්‍රිතව සෞඛ්‍යය සේවය ඉහළ මට්ටමක පවතී. නාවින්න ආයුර්වේද රෝහල, ශ්‍රී ජයවර්ධනපුර මූලික රෝහල, මහරගම අපේක්ෂා රෝහල සහ ජාතික දන්ත වෛද්‍ය ආයතනය මගින් සේවා ලබා ගැනීම සඳහා කලාපයේ සහ ජාතික වශයෙන් නොයෙක් දෙසින් විශාල ජනකායක් මහරගම වෙත දෛනිකව ඒකරාශී වේ.

ඒ අනුව මෙම සේවාවන් ලබාගැනීමට පැමිණෙන පුද්ගලයන් සඳහා වඩාත් සුවපහසු හා සුහුරු සේවාවක් ලබා දීම සඳහා ශ්‍රී ජයවර්ධනපුර රෝහල, නාවින්න ආයුර්වේද රෝහල හා අපේක්ෂා රෝහල මූලික කොටගත් සංවර්ධනයන් කිරීමට යෝජනා කෙරේ.

සිතියම 6.13 : යෝජිත සෞඛ්‍ය සංවර්ධන මධ්‍යස්ථාන

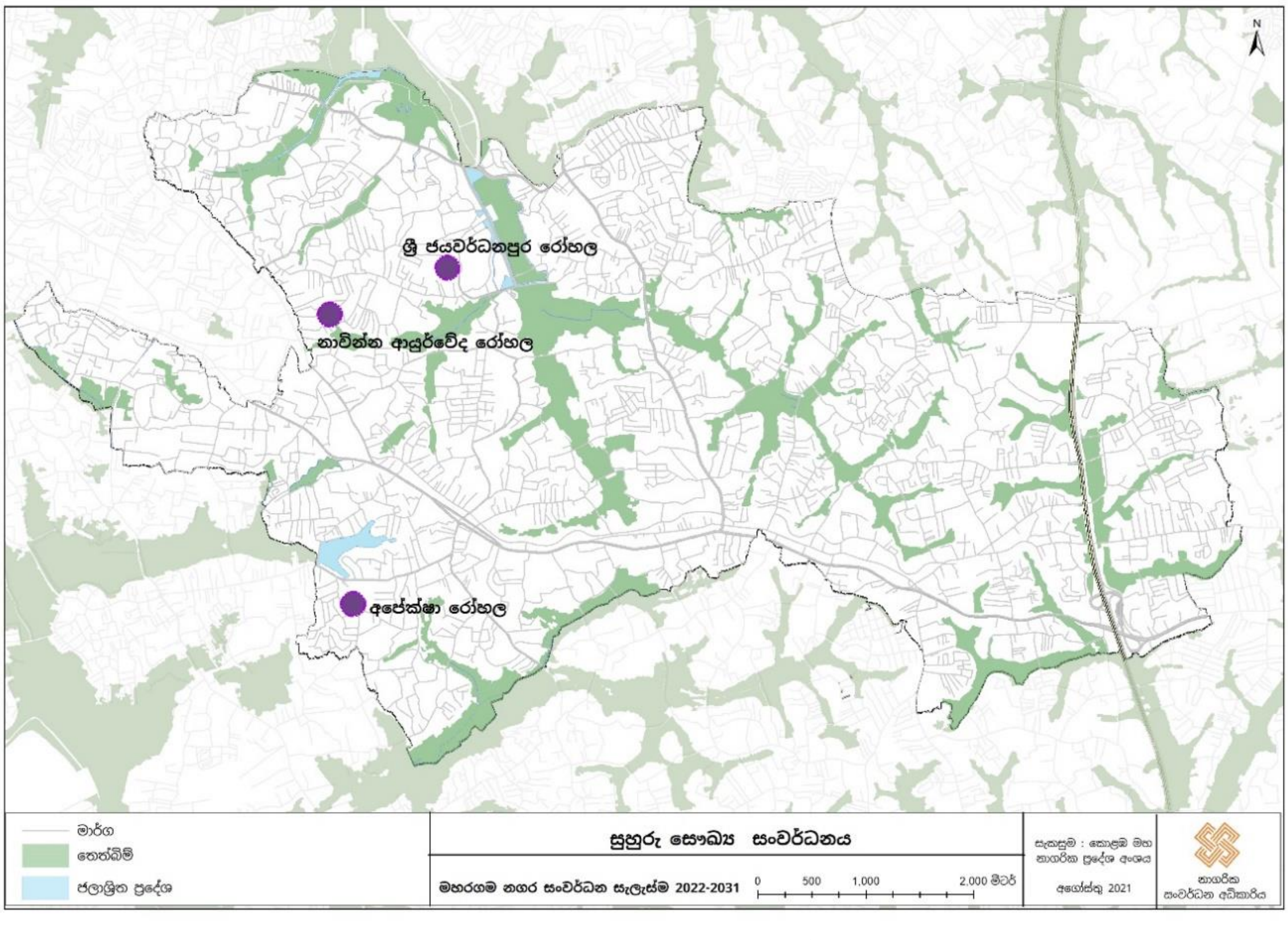

සැකසුම: සැලසුම් කණ්ඩායම, කොළඹ මහ නාගරික ප්‍රදේශ අංශය, නාගරික සංවර්ධන අධිකාරිය, 2021

ශ්‍රී ජයවර්ධනපුර මූලික රෝහල ආශ්‍රිත සංවර්ධනය

වගුව 6.16 : ශ්‍රී ජයවර්ධනපුර මූලික රෝහල ආශ්‍රිත සංවර්ධනය

අංකය	ව්‍යාපෘතියේ නම	ව්‍යාපෘති අංකය
01	බස් නැවතුම්පොළ සංවර්ධනය	23
02	මහජන චතුරශ්‍රය	
03	නාගරික කෘෂිකර්මාන්ත ව්‍යාපෘතිය	
04	සෙවණ කල මංතීරු	
05	ඇවිදීමේ මංතීරු	
06	නිවාස ව්‍යාපෘතිය	පෙර යොමුව : 22

සැකසුම: සැලසුම් කණ්ඩායම, කොළඹ මහ නාගරික ප්‍රදේශ අංශය, නාගරික සංවර්ධන අධිකාරිය, 2021

නාවින්න ආයුර්වේද රෝහල ආශ්‍රිත සංවර්ධනය

අක්කර 17 කින් පමණ සමන්විත නාවින්න ආයුර්වේද රෝහල දේශීය හා විදේශීය ආකර්ශනයක් සහිත ස්ථානයක් බවට පත්කිරීමේ අරමුණ පෙරදැරිව සංවර්ධනය කිරීමට යෝජනා කෙරේ.

වගුව 6.17 : නාවින්න ආයුර්වේද රෝහල ආශ්‍රිත සංවර්ධනය

අංකය	ව්‍යාපෘතියේ නම	ව්‍යාපෘති අංකය
01	අභ්‍යන්තර මාර්ග පද්ධතිය සංවර්ධනය	24
02	පිවිසුම් සහ පිටවුම් දොරටු සංවර්ධනය	
03	ආයුර්වේද ස්පා	
04	ස්වාභාවික අඩිපාර	
05	උද්භිද විද්‍යාගාරය	
06	භූමි අලංකරණය	
07	ඖෂධීය වනාන්තරය	

සැකසුම: සැලසුම් කණ්ඩායම, කොළඹ මහ නාගරික ප්‍රදේශ අංශය, නාගරික සංවර්ධන අධිකාරිය, 2021

සිතියම 6.14: යෝජිත ශ්‍රී ජයවර්ධනපුර මූලික රෝහල ආශ්‍රිත සංවර්ධනය

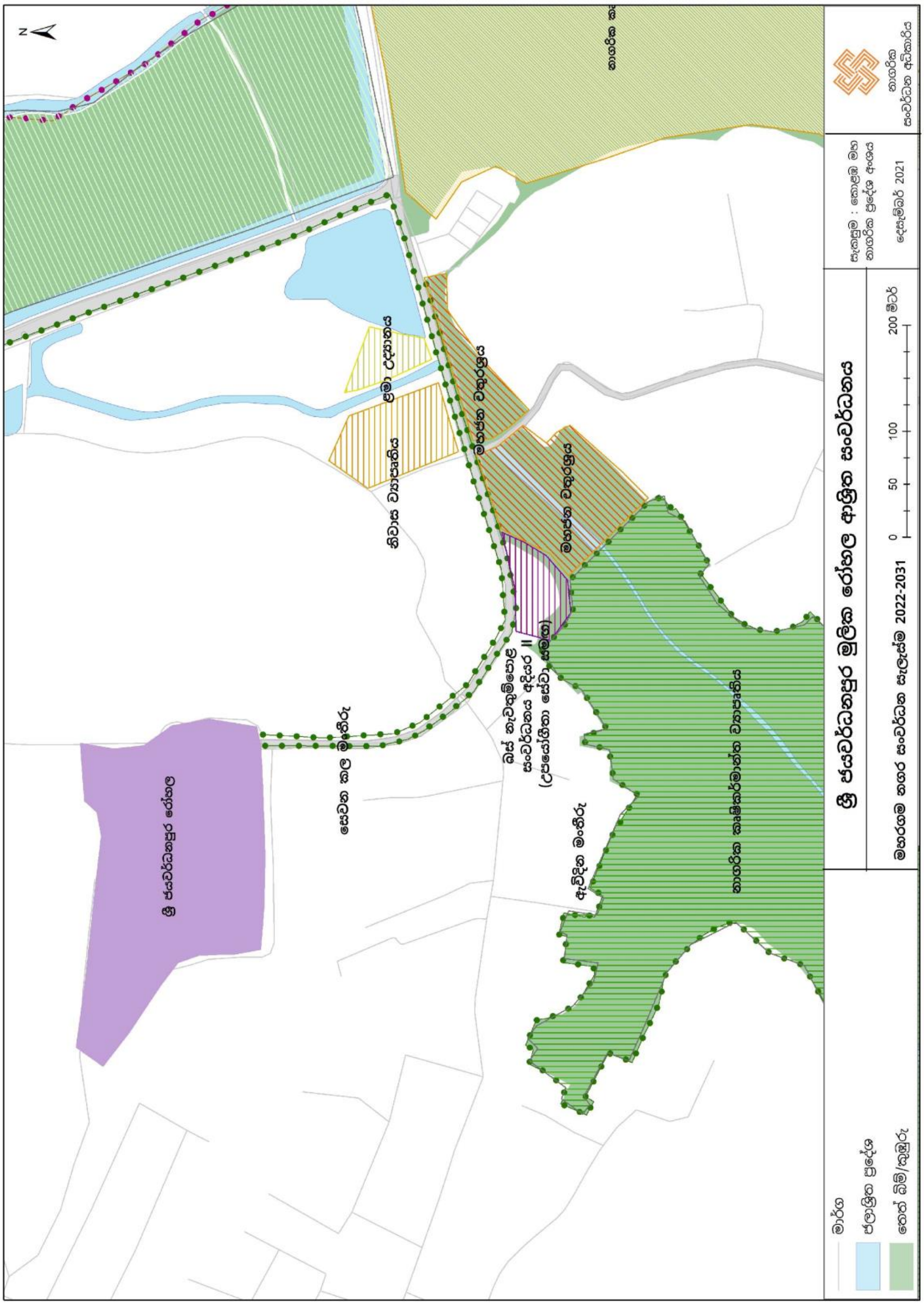

සැකසුම: සැලසුම් කණ්ඩායම, කොළඹ මහ නාගරික ප්‍රදේශ අංශය, නාගරික සංවර්ධන අධිකාරිය, 2021

අපේක්ෂා රෝහල ආශ්‍රිත සංවර්ධනය

අපේක්ෂා රෝහල මගින් සේවා ලබා ගැනීම සඳහා කලාපයේ සහ ජාතික වශයෙන් නොයෙක් දෙසින් විශාල ජනකායක් මහරගම නගරය වෙත දෛනිකව ඒකරාශී වේ. සේවාවන් ලබා ගැනීමට පැමිණෙන පුද්ගලයන්ට වඩාත් සුවපහසු වටපිටාවක් සහිත ස්ථානයක් බවට පත් කිරීම අරමුණු කරගනිමින් ඒ ආශ්‍රිතව සංවර්ධනය කිරීමට යෝජනා කෙරේ.

වගුව 6.18 : අපේක්ෂා රෝහල ආශ්‍රිත සංවර්ධනය

අංකය	ව්‍යාපෘතියේ නම	ව්‍යාපෘති අංකය
01	දහම් මාවතෙන් ප්‍රවේශය ලබා දීම	25
02	මහජන උද්‍යානය	
03	ජලය රඳවා තබා ගැනීමේ ප්‍රදේශය	
04	පොදු ක්‍රීඩා පිටිය	
05	අනෙකුත් සංවර්ධනයන්	

සැකසුම: සැලසුම් කණ්ඩායම, කොළඹ මහ නාගරික ප්‍රදේශ අංශය, නාගරික සංවර්ධන අධිකාරිය, 2021

සිතියම 6.15: යෝජිත අපේක්ෂා රෝහල ආශ්‍රිත සංවර්ධනය

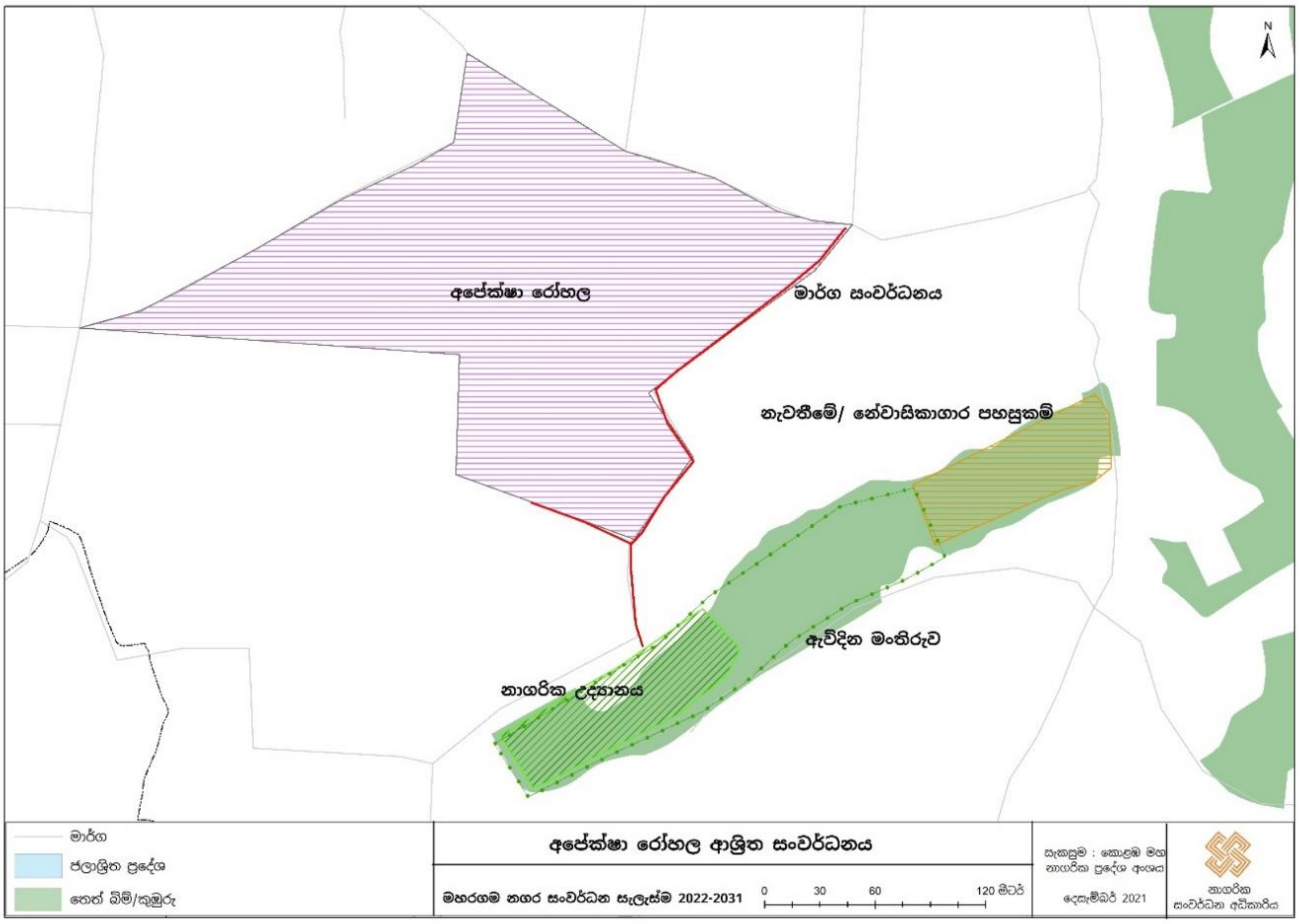

සැකසුම: සැලසුම් කණ්ඩායම, කොළඹ මහ නාගරික ප්‍රදේශ අංශය, නාගරික සංවර්ධන අධිකාරිය, 2021

6.7.4.1.4 ඝන අපද්‍රව්‍ය කළමනාකරණය

රටේ සියළුම දිස්ත්‍රික්ක අතුරින් කොළඹ දිස්ත්‍රික්කය වැඩිම ඝන අපද්‍රව්‍ය ප්‍රමාණයක් උත්පාදනය කරනු ලබයි. ඉන් විශාල ප්‍රමාණයක් කළමනාකරණය කරනු ලබන්නේ පළාත් පාලන ආයතන මගින් වන අතර සුළු ප්‍රමාණයක් උත්පාදනය සිදුකරන ස්ථානයන්හිදීම කළමනාකරණය කරනු ලැබේ.

පවතින දත්ත සලකා බැලීමේදී මහරගම ප්‍රදේශයේ 60% පමණ වන ඝන අපද්‍රව්‍ය ප්‍රමාණයක් නගර සභාව මගින් කළමනාකරණය කරනු ලබයි.

රූපය 6.12 : කසල කළමනාකරණය කරනු ලබන ක්‍රම

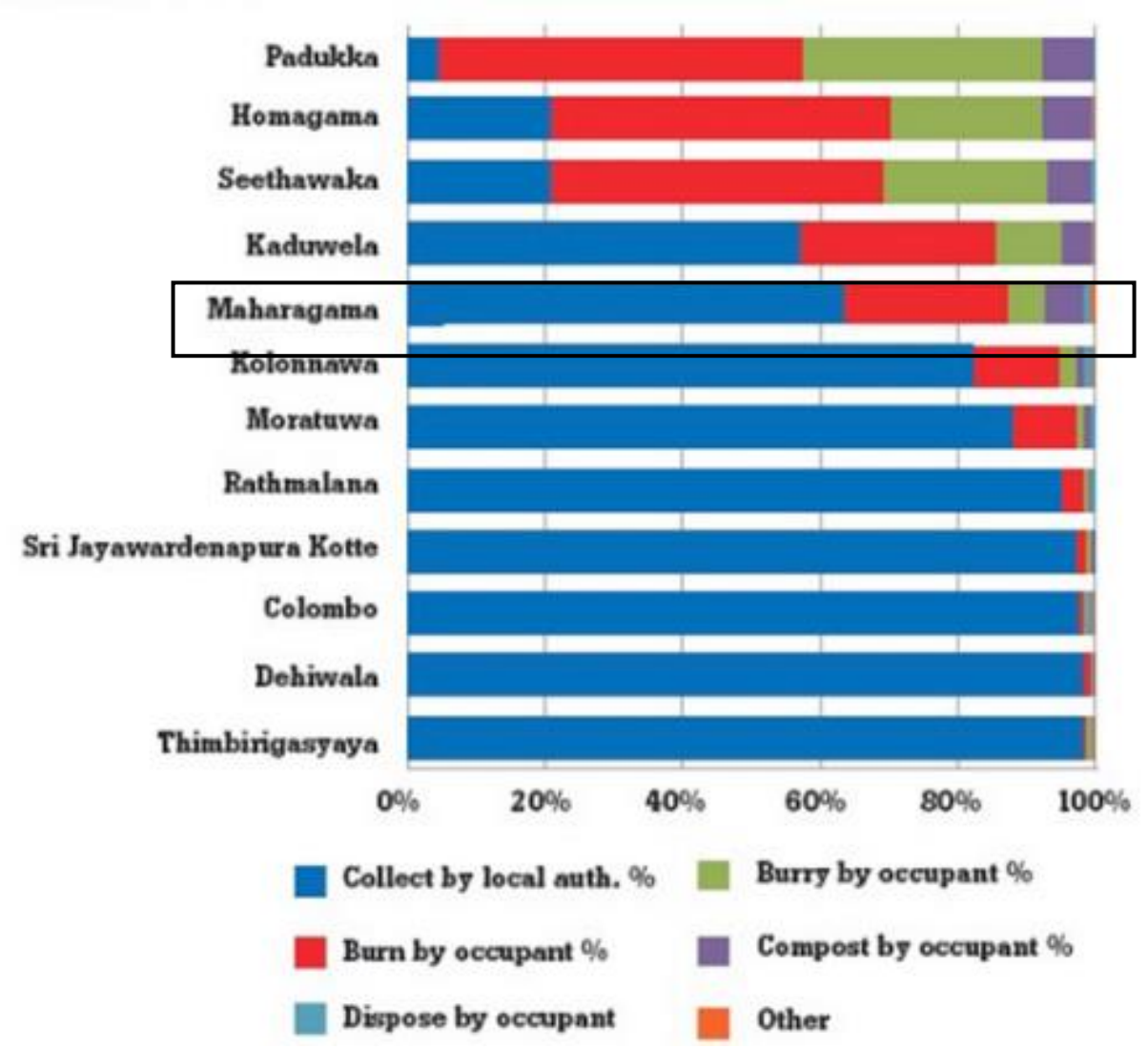

මූලාශ්‍රය: www.pressreader.com/sri-lanka/daily-mirror-sri-lanka, 2012

එහිදී ප්‍රධාන වශයෙන් කසල කරදියාන කසල අංගනය වෙත යොමු කිරීම සිදුකෙරේ.

මහරගම නගරය තුල 2031 වර්ෂයේදී පුරෝකථනය කරන ලද ඝන අපද්‍රව්‍ය උත්පාදනය පහත උපකල්පන මත ගණනය කොට ඇත.

1. නගර සභා ප්‍රදේශයන්හි දිනක ඒක පුද්ගල ඝන අපද්‍රව්‍ය උත්පාදනය කි ග්‍ර.0.6 (ජාතික ඝන අපද්‍රව්‍ය කළමනාකරණ ව්‍යාපෘතිය , මධ්‍යම පරිසර අධිකාරිය)

2. සංචරණ ජනගහනයේ දිනක ඒක පුද්ගල ඝන අපද්‍රව්‍ය උත්පාදනය කි ග්‍ර.0.15 (www. Environment clearance.nic.)

වගුව 6.19 : ඝන අපද්‍රව්‍ය උත්පාදනය

	ජනගහනය (2031)	ඝන අපද්‍රව්‍ය උත්පාදනය(MT/d)
නේවාසික	235,650	141.4
සංචරණ	200,000	30.0
එකතුව	435,650	171.4

සැකසුම: සැලසුම් කණ්ඩායම, කොළඹ මහ නාගරික ප්‍රදේශ අංශය, නාගරික සංවර්ධන අධිකාරිය, 2021

ප්‍රධාන කළමනාකරණ ක්‍රමය වශයෙන් මෙම කසල දිරන නොදිරන ලෙස වර්ගකර කරදියාන අංගනයට බැහැර කිරීමට යෝජනා කෙරේ.

මීට අමතරව කසල කළමනාකරණය සඳහා දැනට ක්‍රියාත්මක හා යෝජිත ව්‍යාපෘති පහත පරිදි වන අතර ඒවා තවදුරටත් ක්‍රියාත්මක කිරීමට දිරිමත් කෙරේ.

- බස්නාහිර පළාත් සභා අනුග්‍රහය මත ප්‍රතිචක්‍රීකරණය කළ හැකි අපද්‍රව්‍ය නිවසේදීම වෙන් කර එකතු කිරීමේ වැඩසටහන යටතේ සෑම නේවාසික ඒකකයක් සඳහාම සම්මත වර්ණයන්ගෙන් යුත් කසළ වෙන් කිරීමේ මලු බෙදාදීම සිදු කිරීම

- මහජනතාව වෙනුවෙන් වෙන් කළ කසළ සඳහා වන වාණිජමය වටිනාකම හඳුන්වා දීම සඳහා සිදුකරන කසළ පොළ වැඩසටහන ක්‍රියාත්මක කිරීම .

- තකකුරා කොම්පෝස්ට් ව්‍යාපෘතිය ව්‍යාප්ත කිරීම

රූපය 6.13 : කසල පොළ ව්‍යාපෘතිය

රූපය 6.14 : සම්මත වර්ණයන්ගෙන් යුත් කසළ වෙන් කිරීමේ මලු බෙදාදීම සිදු කිරීම

රූපය 6.15 : කසල වෙන්කිරීමේ ප්‍රචාරණය

6.7.4.1.5 අපජලය සහ මලාපද්‍රව්‍ය කළමනාකරණය

මහරගම ප්‍රදේශයට අදාළ අපජලය සහ මලාපද්‍රව්‍ය කළමනාකරණය ජාතික ජලසම්පාදන හා ජලාපවාහන මණ්ඩලය සහ පළාත් පාලන ආයතන සතු වගකීමක් වේ. ජාතික ජලසම්පාදන හා ජලපවාහන මණ්ඩලය සතුව පවතින රත්මලාන අපජල කළමනාකරණ පද්ධතිය මගින් දෙහිවල ගල්කිස්ස මහ නගර සභාවේ කොටසක් , මොරටුව මහ නගර සභාවේ කොටසක්, බොරලැස්ගමුව නගර සභාව (යෝජිත) සහ මහරගම නගර සභාවේ කොටසක් (යෝජිත) ආවරණය වේ. මෙහි ධාරිතාව දිනකට ඝන මීටර 17,000 ක් වන අතර එහි වර්තමාන ධාරිතාව දිනකට ඝන මීටර 7,000ක ප්‍රමාණයකි.

රූපය 6.16 : දැනට පවතින ප්‍රධාන අපජල පද්ධතිය

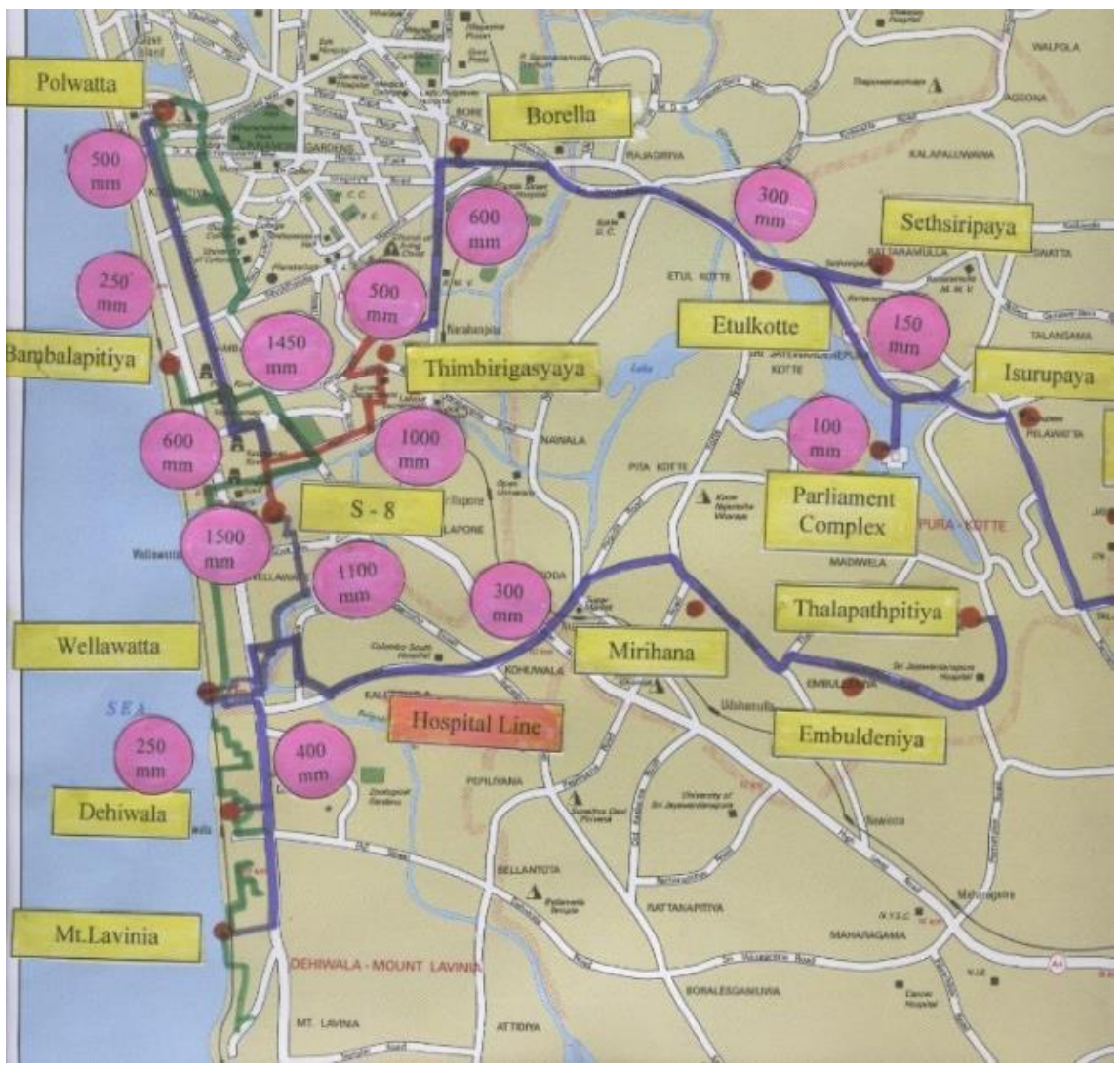

මූලාශ්‍රය : ජාතික ජලසම්පාදන හා ජලාපවාහන මණ්ඩලය

රූපය 6.17 : යෝජිත අපද්‍රව්‍ය පද්ධතියෙන් ආවරණය වන ප්‍රදේශය

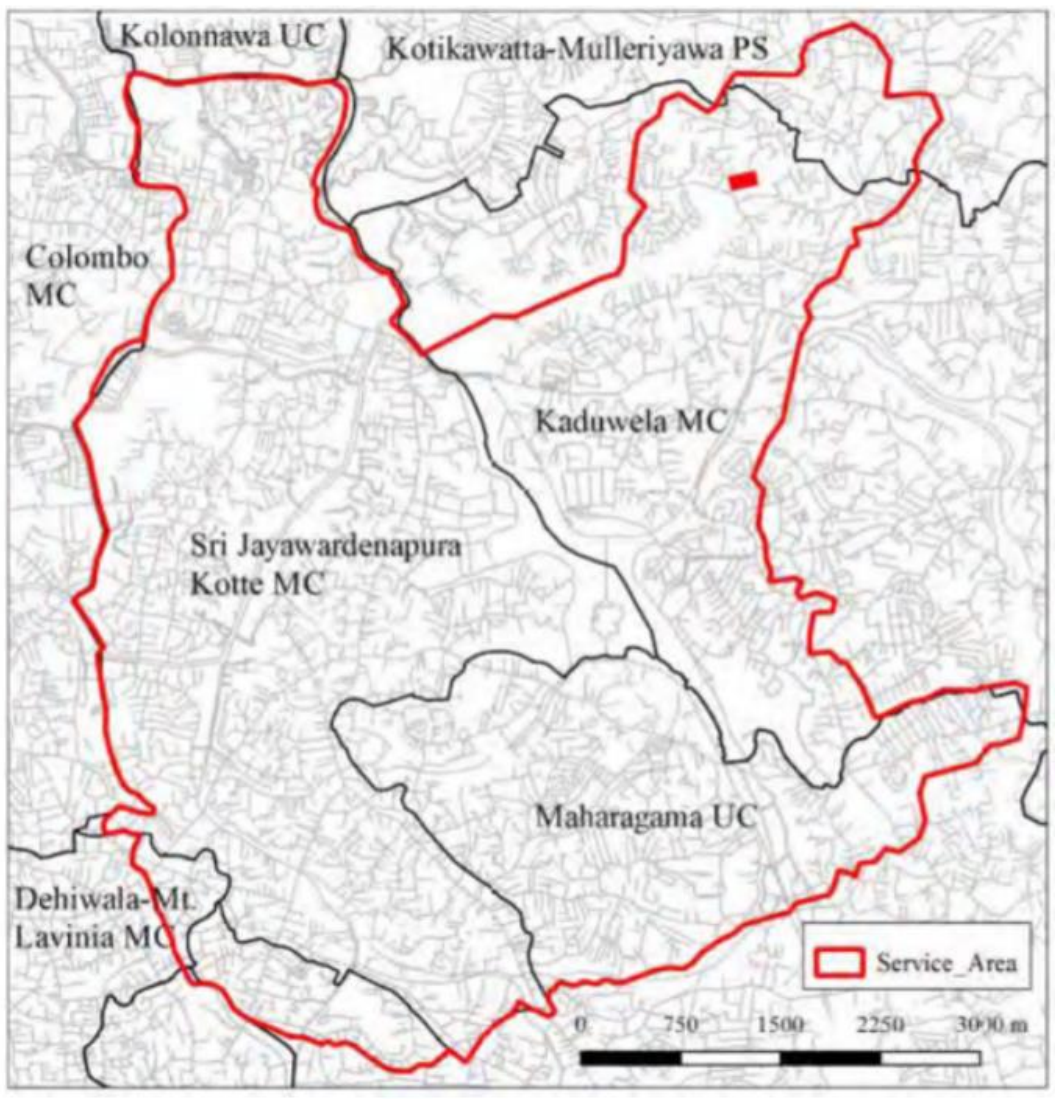

මූලාශ්‍රය : ජාතික ජලසම්පාදන හා ජලාපවාහන මණ්ඩලය

වර්තමානය වනවිට ප්‍රධාන වශයෙන් නිවාස මට්ටමින් මලාපද්‍රව්‍ය කළමනාකරණය සිදුකර ගනු ලැබේ. වර්ෂ 2031 වන විට අධි ඝනත්ව සංවර්ධනයන් අපේක්ෂිත ප්‍රදේශයන් හෝ ව්‍යාපෘතීන් සඳහා එම ව්‍යාපෘතීන් තුළින් මලාපද්‍රව්‍ය කළමනාකරණය සඳහා වැඩපිළිවෙලක් සමග සංවර්ධනය කිරීමට යෝජනා කෙරේ.

6.8. තිරසාර පාරිසරික උපායමාර්ගික සැලැස්ම

6.8.1 හැඳින්වීම

තිරසාර පාරිසරික වටපිටාවක් පවත්වාගැනීම සුවපහසු ආකර්ශනීය නගරයකට අත්‍යවශ්‍ය අංගයකි. ශිෂ්ඨාචාරයන්ගේ දියුණුවත් සමඟම වර්ධනය වූ ජනාවාස හේතුවෙන් ස්වභාවික පරිසරයේ සුවිශේෂීත්වය හා වැදගත්කම වර්තමානය වනවිට වෙනස්වෙමින් පවතී. තිරසාර පාරිසරික වටපිටාවක් පවත්වාගැනීම තුළින් බොහෝ සෞඛ්‍ය හා පාරිසරික ප්‍රතිලාභ ලබාගත හැකි වේ.

6.8.2 අරමුණ

තිරසාර සමාජයීය, ආර්ථික සහ පාරිසරික භාවිතයන් සඳහා මහරගම නගර සහා බල ප්‍රදේශයේ පවතින තෙත් බිම් යොදා ගැනීම, ගංවතුර ආපදා අවම කිරීම, ප්‍රදේශයේ පවත්නා ස්වභාවික භූදර්ශන ලක්ෂණ සංරක්ෂණය සහ තීව්‍ර කිරීම හා යෝජිත සංවර්ධන අවශ්‍යතාවයට ගැලපෙන පොදු එළිමහන් විවේක හා විනෝද කටයුතු සංවර්ධනය කිරීම මෙම උපායමාර්ගය තුලින් අරමුණු කෙරේ.

6.8.3 මහරගම සංවර්ධන සැලැස්ම 2022-2031 හි අරමුණු සහ පරමාර්ථ සඳහා වන දායකත්වය

මහරගම සංවර්ධන සැලැස්මේ පළමු අරමුණ වන සුවපහසු නේවාසික නගරයක් සහ හතරවන අරමුණ වන තෙත් බිම් සුරක්ෂිත පුරවරයක් ඇති කිරීමෙහි ලා තිරසාර පාරිසරික උපායමාර්ගික සැලැස්ම සෘජුවම දායක වේ.

6.8.4 විෂය පථය

තිරසාර පාරිසරික උපායමාර්ගික සැලසුම් රාමුව පහත සඳහන් කරුණු තුළින් සමවිත වේ.

1. තෙත්බිම් කලාපීකරණ සැලැස්ම
2. භූදර්ශන කළමනාකරණ සැලැස්ම
3. ආපදා අවදානම අවම කිරීමේ සැලැස්ම
4. පොදු එළිමහන් විනෝද කටයුතු පිළිබඳ අවකාශීය සැලැස්ම

6.8.4.1 තෙත්බිම් කලාපීකරණ සැලැස්ම

තිරසාර සමාජයීය, ආර්ථික සහ පාරිසරික භාවිතයන් සඳහා මහරගම නගර සභා බල ප්‍රදේශයේ පවතින තෙත් බිම් යොදා ගැනීමත්, ඒවායේ විභවයන් සලකා බලා ජලය රඳවා ගැනීමේ හැකියාව සහ අනෙකුත් පාරිසරික ප්‍රතිලාභ සැලකිල්ලට ගැනීමත් එමගින් ප්‍රදේශයේ සිදුවන අනවසර අත්පත් කර ගැනීම් සහ නුසුදුසු භාවිතයන් වැලැක්වීමත් මෙම තෙත්බිම් කලාපීකරණ සැලැස්ම ඉදිරිපත් කිරීමේ ප්‍රධාන ඉලක්ක වේ.

තෙත්බිම් කලාපීකරණ සැලැස්ම සැකසීමේ අරමුණු වන්නේ

1. මහරගම නගර සභා සීමාව තුල මානව ක්‍රියාකාරකම් හේතුවෙන් සිදුවන ගංවතුර බලපෑම් අවම කිරීම මගින් පරිසර හිතකාමී නගරයක් ඇති කිරීම.
2. විද්‍යාත්මක, පර්යේෂණ සහ අධ්‍යාපනික දැනුවත් කිරීම් සඳහා තෙත්බිම් යොදා ගැනීම.
3. ජෛව විවිධත්වය ඉහල නංවමින් පාරිසරික, සංචාරක හා විනෝදාත්මක අවස්ථා වැඩි කිරීම සඳහා තෙත්බිම් යොදා ගැනීම.
4. අනවසර අත්පත් කරගැනීම්, පරිසරයට හානි වන, නොගැලපෙන සහ නුසුදුසු ඉදිකිරීම් මගින් ප්‍රදේශයට සිදුවන හානිකර බලපෑම අවම කරගැනීමත් ය.

ඒ අනුව තෙත්බිම් කලාපීකරණය යටතේ මහරගම නගරසභා බල ප්‍රදේශයේ පවතින තෙත්බිම් කලාප තුනක් යටතට කලාපිකරණය කර ඇත.

I. තෙත්බිම් ආරක්‍ෂණ කලාපය - සංරක්‍ෂණ තෙත්බිම්

ජාත්‍යන්තර සම්මුතියකින්, දේශීය පනතකින් හෝ ගැසට් පත්‍රයක් මගින් ආරක්‍ෂක හෝ විශේෂ ප්‍රදේශයක් ලෙස ප්‍රකාශයට පත් කර ඇති තෙත් බිම් මේ යටතට ගැනෙන අතර මෙම සැලසුම් බල ප්‍රදේශයේ උතුරු දෙසට වන්නට පවතින දියවන්නා ඔය හා පාර්ලිමේන්තුව අවට වගුරුබිම් කොටස් කිහිපයක් "ශ්‍රී ජයවර්ධනපුර කෝට්ටේ අභය භූමියට" අයත් වේ.

II. තෙත්බිම් ස්වභාවික සංරක්‍ෂිත කලාපය

ඉහළ ජෛව විවිධත්ව අගයක් ඇති තෙත්බිම් ප්‍රදේශ සහ ගංවතුර අවදානම අවම කිරීමට හා පාලනය සඳහා හේතුවන තෙත්බිම් හා ජල රැඳවුම් හා ජල බැසයාමේ ප්‍රදේශ ලෙස වෙන් කල යුතු ප්‍රදේශ මෙම කලාපයට අයත් වේ.

III. කුඹුරු වගා සහ තෙත් බිම් කෘෂිකාර්මික කලාපය

පවතින වගා කුඹුරු, පුරන්වූ කුඹුරු බිම් සහ ඊට සම්බන්ධ දෙනිය,ඕවිට යනාදී අනුශාංගික ප්‍රදේශ, බස්නාහිර පළාතේ තෙත්බිම් ආශ්‍රිත කෘෂි කර්මාන්තය සිදු කෙරෙන ප්‍රදේශ මෙම කලාපයට අයත් වේ.

ඒ අනුව එක් එක් කලාපයන් සම්බන්ධයෙන් වන මාර්ගෝපදේශයන් සංවර්ධන රෙගුලාසි මගින් හඳුන්වා දී ඇත.

සිතියම 6.16 : යෝජිත තෙත්බිම් කලපිකරණය

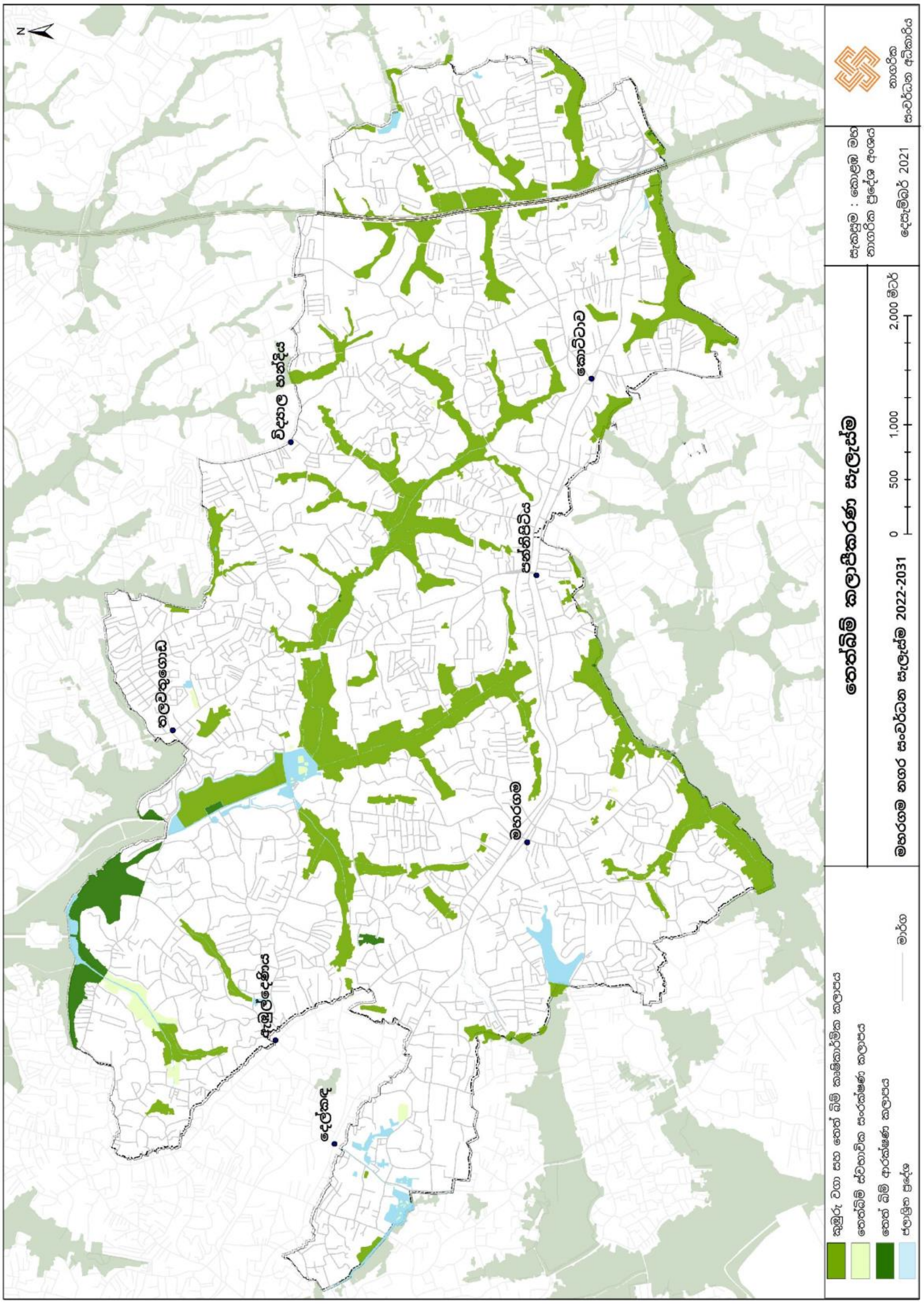

සැකසුම: සැලසුම් කණ්ඩායම, කොළඹ මහ නාගරික ප්‍රදේශ අංශය, නාගරික සංවර්ධන අධිකාරිය, 2021

6.8.4.2 භූ දර්ශන කළමනාකරණ සැලැස්ම

මෙම සැලැස්ම මගින් ප්‍රදේශයේ පවත්නා ස්වභාවික භූ දර්ශන ලක්ෂණ සංරක්ෂණය සහ තීව්‍ර කිරීම ප්‍රධානම අරමුණ වේ. එමගින් නගරයෙහි පවතින අනන්‍යතාවය ආරක්ෂා කරගත හැකිවේ.

එයට අමතරව පාරිසරික වශයෙන් සංරක්ෂණය පෙරදැරි කරගත් ක්‍රමවත් සැලසුම් මගින් විවිධ පරිසර පද්ධති, මං මාවත් ආදිය තිරසාර ලෙස භූ දර්ශන සංවර්ධනය මෙම සැලැස්ම මගින් අපේක්ෂිතය.

ගෝලීය කාලගුණ විපර්යාස සඳහා අනාගතයේ මුහුණ දීමට මහරගම නගර සහා බල ප්‍රදේශයේ භූ දර්ශන සැලසුම පහත අරමුණු අනුව සැකසෙනු ඇත.

1. නාගරික උෂ්ණත්වය වැඩිවීම, කාබන් පියසටහන වැඩිවීම, වායු දූෂණය වැඩිවීම, ජල ගැලීම් වැඩිවීම වැනි ආපදා තත්ත්වයන් අවම කිරීමට නාගරික වන ගහනය වැඩි කිරීම.

2. නාගරික ජෛව විවිධත්වය වර්ධනය සඳහා පරිසරයට ආවේණික වූ දේශීය ශාක විවිධත්වයක් සහිතව එක් කිරීම.

3. ඇවිදින්නන් තවත් දිරිමත් කිරීමට සහ පදිකයන්ගේ ආරක්ෂාව සඳහා වෙන්වූ පදික මං තීරු සෙවන හා ආසන සහිතව ලබාදීම.

4. සංවේදී පරිසර පද්ධතීන් ආරක්ෂා කිරීම සහ ඥාණාන්විත භාවිතයන් (Wise use) හඳුන්වා දීම මඟින් තිරසර ලෙස පරිසර හිතකාමී විනෝද කටයුතු සඳහා යොදා ගැනිම.

5. නාගරික චතුරස්‍ර, පොදු උද්‍යාන වැනි අපරව්‍යුහ පහසුකම් සහිත මනාව සැලසුම් කල විවෘත භූමි ප්‍රදේශයේ ජනතාව වෙනුවෙන් නිර්මාණය කිරීම .

6. විවිධ උද්‍යාන, මං තීරු, සුදුසු දැන්වීම් පුවරු, විදුලි ආලෝකය එක් කිරීම මගින් නගරයට අලංකාරයක්, අනන්‍යතාවයක් මෙන්ම, ආර්ථිකමය සංවර්ධනයක්ද ලබාදීම.

වගුව 6.20 : යෝජිත භූ දර්ශන කළමනාකරණ ව්‍යාපෘති

අංකය	ව්‍යාපෘතියේ නම	ව්‍යාපෘති අංකය
01	නාගරික වනාන්තර සංවර්ධන ව්‍යාපෘතිය - මාකුඹුර	පෙර යොමුව :12
02	භූ දර්ශන සංවර්ධන ව්‍යාපෘතිය - මාකුඹුර	පෙර යොමුව:12
03	නාගරික චතුරශ්‍රය - කොට්ටාව මංසන්ධිය	පෙර යොමුව:13
04	රේඛීය උද්‍යානය හා ජලය රඳවා ගැනීමේ ප්‍රදේශය සංවර්ධනය - කොට්ටාව මංසන්ධිය	පෙර යොමුව :13
05	ආදර්ශ කුඹුරු ව්‍යාපෘතිය - තලවතුගොඩ මංසන්ධිය	පෙර යොමුව :14
06	පාපැදි ධාවන පථය -තලවතුගොඩ මංසන්ධිය	පෙර යොමුව :14
07	නාගරික උද්‍යානය - තලවතුගොඩ මංසන්ධිය	පෙර යොමුව :14
08	මහජන චතුරශ්‍රය - ශ්‍රී ජයවර්ධනපුර මූලික රෝහල ආශ්‍රිතව	පෙර යොමුව :19
09	නාගරික කෘෂිකර්මාන්ත ව්‍යාපෘතිය - ශ්‍රී ජයවර්ධනපුර මූලික රෝහල ආශ්‍රිතව	පෙර යොමුව :19

10	සෙවන කල මංතීරු - ශ්‍රී ජයවර්ධනපුර මූලික රෝහල ආශ්‍රිතව	පෙර යොමුව :19
11	මහජන උද්‍යානය- අපේක්ෂා රෝහල ආශ්‍රිතව	පෙර යොමුව :21
12	නාවින්න ආයුර්වේද පරිශ්‍ර භූ දර්ශණ ව්‍යපෘතිය	පෙර යොමුව :24
13	ඇවිදින මංතීරු - බෝගහවත්ත (කොට්ටාව උතුර) කුඹුර ආශ්‍රිතව	26
14	මහජන උද්‍යානය (Dine In Park) - කොට්ටාව	27
15	මහරගම නාගරික උද්‍යානය	28
16	බර්ඩ් පාර්ක් (කුරුළු උයන) ව්‍යාපෘතිය	29
17	ප්‍රදේශයේ පවතින සියලු තෙත් බිම් ප්‍රදේශයන් හි මායිම් වටා භෞතිකව සීමා නිර්ණය කිරීම	30

සැකසුම: සැලසුම් කණ්ඩායම, කොළඹ මහ නාගරික ප්‍රදේශ අංශය, නාගරික සංවර්ධන අධිකාරිය, 2021

6.8.4.3 ආපදා අවදානම අවමකිරීමේ සැලැස්ම

ප්‍රදේශයේ ස්ථාන කිහිපයක මුහුණදෙන ප්‍රධාන ආපදාවක් වන හදිසි ගංවතුර තත්ත්වය වැලැක්වීම සඳහා කටයුතු කිරීම මෙමගින් අපේක්ෂා කෙරේ.

වගුව 6.21 : යෝජිත හදිසි ගංවතුර තත්ත්වය වැලැක්වීමේ ව්‍යාපෘති

අංකය	ව්‍යාපෘතියේ නම
01	FF01 ලෙස දක්වා ඇති ස්ථානයේ ජලය බැස යාමේ කාණු පද්ධතියක් ඉදිකිරීම
02	FF02 ලෙස දක්වා ඇති ස්ථානයේ ජලය බැස යාමට ඇති ස්වභාවික මාර්ග පද්ධතිය නඩත්තු කිරීම
03	FF03 ලෙස දක්වා ඇති ස්ථානයේ ජලය බැස යාමට ඇති ස්වභාවික මාර්ග පද්ධතිය නඩත්තු කිරීම
04	FF04 ලෙස දක්වා ඇති ස්ථානයේ ජලය බැස යාමට ඇති ස්වභාවික මාර්ග පද්ධතිය නඩත්තු කිරීම
05	FF05 ලෙස දක්වා ඇති ස්ථානයේ ජලය බැස යාමට ඇති ස්වභාවික මාර්ග පද්ධතිය නඩත්තු කිරීම
06	FF06 ලෙස දක්වා ඇති ස්ථානයේ ඇළ මාර්ග වලට අපද්‍රව්‍යය බැහැරලීම වැළැක්වීමට පියවර ගැනීම හා ඇළ මාර්ග අවහිර වන ලෙස වැවී ඇති පැළෑටි වර්ග ඉවත්කර නිසි ලෙස නඩත්තු කටයුතු සිදුකිරීම

සැකසුම: සැලසුම් කණ්ඩායම, කොළඹ මහ නාගරික ප්‍රදේශ අංශය, නාගරික සංවර්ධන අධිකාරිය, 2021

සිතියම 6.17 : යෝජිත හදිසි ගංවතුර තත්ත්වය වැලැක්වීමේ ව්‍යාපෘති

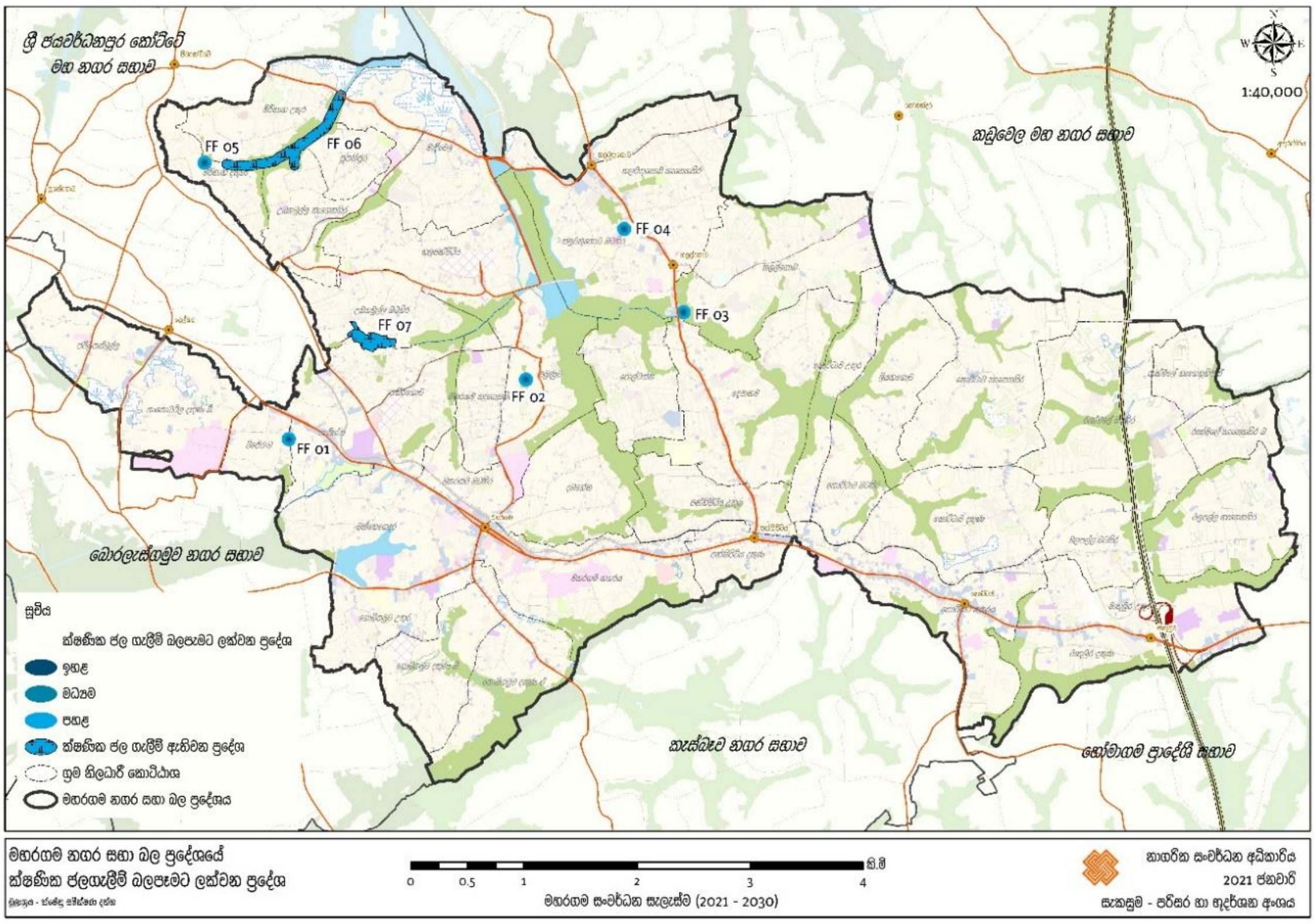

සැකසුම: සැලසුම් කණ්ඩායම, කොළඹ මහ නාගරික ප්‍රදේශ අංශය, නාගරික සංවර්ධන අධිකාරිය, 2021

6.8.4.4 පොදු එළිමහන් විනෝද කටයුතු පිලිබඳ අවකාශීය සැලැස්ම

මහරගම නගරසභා බල ප්‍රදේශයේ යෝජිත සංවර්ධන අවශ්‍යතාවයට ගැලපෙන පොදු එළිමහන් විවේක හා විනෝද කටයුතු සංවර්ධනය කිරීම මෙම සැලැස්ම මගින් සිදු කෙරේ.

මෙම සැලැස්මෙහි ප්‍රධාන අරමුණු පහත සඳහන් ලෙස දැක්විය හැකිය.

1. ඇවිදීමට හැකි ළදරුවාගේ සිට වැඩිහිටි පුද්ගලයා දක්වා සැමට ක්‍රීඩා කිරීමට හා විවේක ගැනීමට අවශ්‍ය ඉඩ පහසුකම් සැපයීම.

2. ළමුන්ගේ විවේක හා විනෝද පහසුකම් පදිංචි නිවාස ආසන්නයේ පිහිටුවීම.

3. ජනතාවගේ කායික හා මානසික සුවපහසුව වර්ධනය කිරීම මගින් නිරෝගී ජනතාවක් සමාජගත කිරීම.

4. විනෝදාංශයක් ලෙස ක්‍රීඩාව ප්‍රචලිත කිරීම මගින් සමාජමය ගැටළු අවම කිරීම.

මෙය ශ්‍රී ලංකාවේ නාගරික ප්‍රදේශ සඳහා යෝජනා කරනු ලබන උද්‍යාන ස්ථාපනය කිරීමේ අනුපිළිවෙලක් වන අතර ඇවිද යා හැකි දුර ප්‍රමාණය මූලික පදනම වේ.

ඍජු හා වක්‍ර ලෙස විවේක සහ විනෝද පහසුකම් ආකාර දෙකක් පවතින අතර ඍජු විවේක සහ විනෝද පහසුකම් යටතේ ජනතාවට ක්‍රියාකාරී ලෙස සහභාගී විය හැකි ක්‍රීඩා කිරීම සඳහා වෙන් කරන ලද විශේෂ පහසුකම් සහ ඉඩ ප්‍රමාණයක් හෝ උපකරණ අවශ්‍ය වන පාපන්දු, අත්පන්දු, ටෙනිස් වැනි ක්‍රීඩා ආදිය අයත් වේ. වක්‍ර විවේක සහ විනෝද පහසුකම් යටතේ ඇවිදීම, ඡායාරූපකරණය, සොබාදම් නැරඹීම, කුරුල්ලන් නැරඹීම වැනි විශේෂ පහසුකම් අවශ්‍ය නොවන ක්‍රියාකාරකම් අයත්වේ.

ඒ අනුව 2031 වන විට පොදු එළිමහන් විවෘත භූමි සඳහා ඉඩම් හෙක්ටයාර් 328ක් වෙන් කල යුතු නමුත් දැනට ඍජු විවේක හා විනෝද කටයුතු සඳහා වෙන්ව පවතිනුයේ හෙක්.17.3 ක පමණ ප්‍රමාණයකි. මෙම ප්‍රදේශය අධික තදබදයක් සහිත ජනාකීර්ණ ප්‍රදේශයක් වන බැවින් විවේක හා විනෝද කටයුතු සඳහා වෙන්කල හැකි භූමි ප්‍රමාණය ඉතා සීමිත වේ. වෙනත් පරිහරණයන් සඳහා ඉඩම්වලට ඇති ඉල්ලුමත් විවේක හා විනෝද කටයුතු සඳහා සුදුසු ඉඩම් හිඟකමත්, පොදු එළිමහන් විනෝද කටයුතු සඳහා පොදු මහජනතාවට පහසුවෙන් ප්‍රවේශ වීමේ හැකියාව ඇති ඉඩකඩ මද බවත් සලකා බලා ජනගහනය 1000කට ඉඩම් හෙක්ටයාර 0.2 ක් ලෙස විවේක විනෝද කටයුතු සඳහා ඉඩ සකස්කිරීමට මෙම සැලැස්මෙන් යෝජනා කෙරේ.

තවද, වක්‍ර විවේක සහ විනෝද පහසුකම් යටතේ සලකා බලනු ලබන සිනමා ශාලා , පුස්තකාල, ගෘහස්ත ක්‍රීඩාංගන ආදියද මේ සඳහා යොදාගත හැකිවේ. යොදා ගත හැකි ඍජු විවේක හා විනෝද කටයුතු සඳහා වන භූමි ප්‍රමාණය ප්‍රමාණවත් නොවන බැවින් ප්‍රදේශයෙන් ලබාගතහැකි වක්‍ර විවේක හා විනෝද කටයුතු සපුරාගත හැකි ක්‍රම ද ඵලදායිව යොදාගත යුතු බව යෝජනා කෙරේ. නගර සභා බල ප්‍රදේශය තුල ප්‍රජා ශාලා 27 ක් සහ පුස්තකාල 14 ක් පමණ ස්ථාපනය වී ඇති අතර මෙම විවේක සහ විනෝද පහසුකම් සපුරා ගැනීම සඳහා මෙම ස්ථාන වල පහසුකම් වැඩිදියුණු කළයුතු වේ.

ඒ අනුව යොදාගතහැකි සියලුම ඉඩකඩ සලකා බැලීමෙන් අනතුරුව ඍජු විවේක සහ විනෝද පහසුකම් සපුරාගැනීමට සැකසූ යෝජිත සැලැස්ම පහත දැක්වේ.

වගුව 6.22 : යෝජිත ඍජු විවේක සහ විනෝද පහසුකම් ව්‍යාපෘත

අනු අංකය	උද්‍යාන වර්ගය	ප්‍රදේශය
01	යෝජිත කුඩා උද්‍යාන	මාකුඹුර
02	යෝජිත කුඩා උද්‍යාන	මාකුඹුර
03	යෝජිත කුඩා උද්‍යාන	කොට්ටාව
04	යෝජිත කුඩා උද්‍යාන	කොට්ටාව
05	යෝජිත කුඩා උද්‍යාන	කොට්ටාව
06	යෝජිත කුඩා උද්‍යාන	තලවතුගොඩ
07	මහජන උද්‍යානය	අපේක්ෂා රෝහල ආශ්‍රිතව
08	යෝජිත ඉතා කුඩා උද්‍යාන	මාකුඹුර
09	යෝජිත කුරුළු උයන	මාදිවෙල
10	යෝජිත ක්‍රීඩා අංගනය	ජයගත් මාවත
11	යෝජිත පාපැදි මන්තිරුව	වීර මාවත
12	යෝජිත කුඩා උද්‍යාන	ආසිරි පෙදෙස, වත්තේගෙදර
13	යෝජිත රේඛීය උද්‍යානය	පතිරගොඩ
14	යෝජිත රේඛීය උද්‍යානය	තලවතුගොඩ බටහිර
15	යෝජිත රේඛීය උද්‍යානය	පන්නිපිටිය උතුර
16	යෝජිත රේඛීය උද්‍යානය	පන්නිපිටිය උතුර
17	යෝජිත රේඛීය උද්‍යානය	කොට්ටාව බටහිර
18	යෝජිත රේඛීය උද්‍යානය	ගොඩිගමුව දකුණ
19	යෝජිත පාපැදි ධාවන පථය	තලවතුගොඩ මංසන්ධිය

සැකසුම: සැලසුම් කණ්ඩායම, කොළඹ මහ නාගරික ප්‍රදේශ අංශය, නාගරික සංවර්ධන අධිකාරිය, 2021

සිතියම 6.18 : යෝජිත පොදු එළිමහන් විනෝද කටයුතු පිලිබඳ අවකාශීය සැලැස්ම

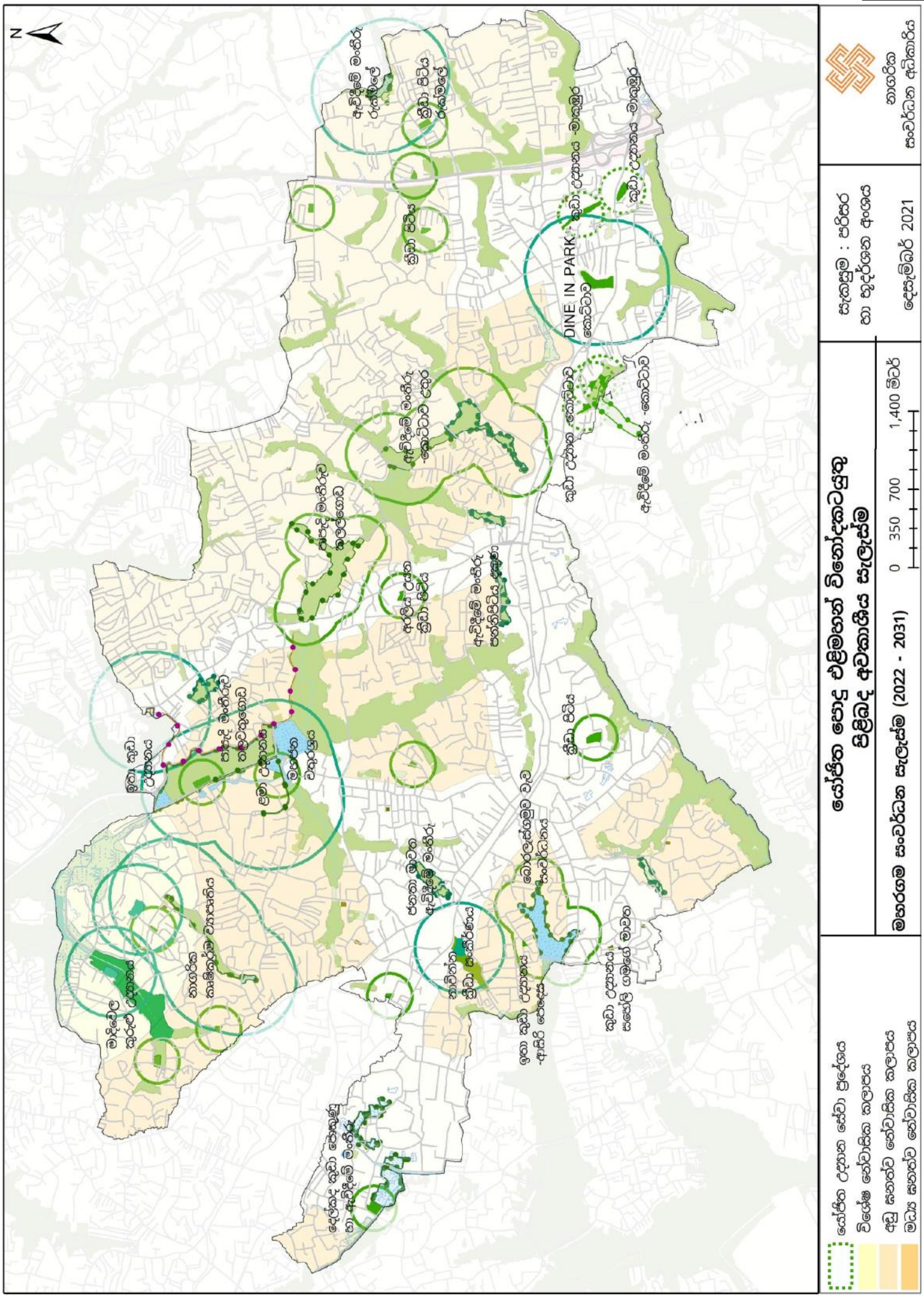

සැකසුම: සැලසුම් කණ්ඩායම, කොළඹ මහ නාගරික ප්‍රදේශ අංශය, නාගරික සංවර්ධන අධිකාරිය, 2021

6.9 ක්‍රියාත්මක කිරීමේ උපාය මාර්ගය

01. කලල්ගොඩ මාර්ගය සංවර්ධනය කිරීම / කලල්ගොඩ හරස් මාර්ගය සංවර්ධනය

1. ව්‍යාපෘතිය හඳුනා ගැනීම					
ව්‍යාපෘති මාතෘකාව	කලල්ගොඩ මාර්ගය පුළුල් කිරීම				
ව්‍යාපෘති යෝජනාව	මීටර් 12 ක පළලකින් යුතුව සංවර්ධනය කිරීම යෝජිත ගොඩනැගිලි සීමාව මීටර් 9ක් වන අතර, මාර්ගයේ දිග කිලෝ මීටර 2.1 ක් පමණ වේ.				
පිහිටීම	*පළාත*	බස්නාහිර	*සීමාවන්*	*උතුර*	හෝකන්දර මාර්ගය
	දිස්ත්‍රික්කය	කොළඹ		*නැගෙනහිර*	මාලඹේ කොට්ටාව පාර
	ප්‍රාදේශීය සීමාව	මහරගම නගර සභා බල ප්‍රදේශය		*දකුණ*	මීමනගොඩ පාර
	පරිපාලන ඒකකය	නගර සභා		*බටහිර*	කොට්ටාව බොරැල්ල පාර
ප්‍රවේශය	174 මාර්ගයේ සිට කොට්ටාව මාලඹේ මාර්ගය දක්වා				

පිහිටීම දක්වන සිතියම

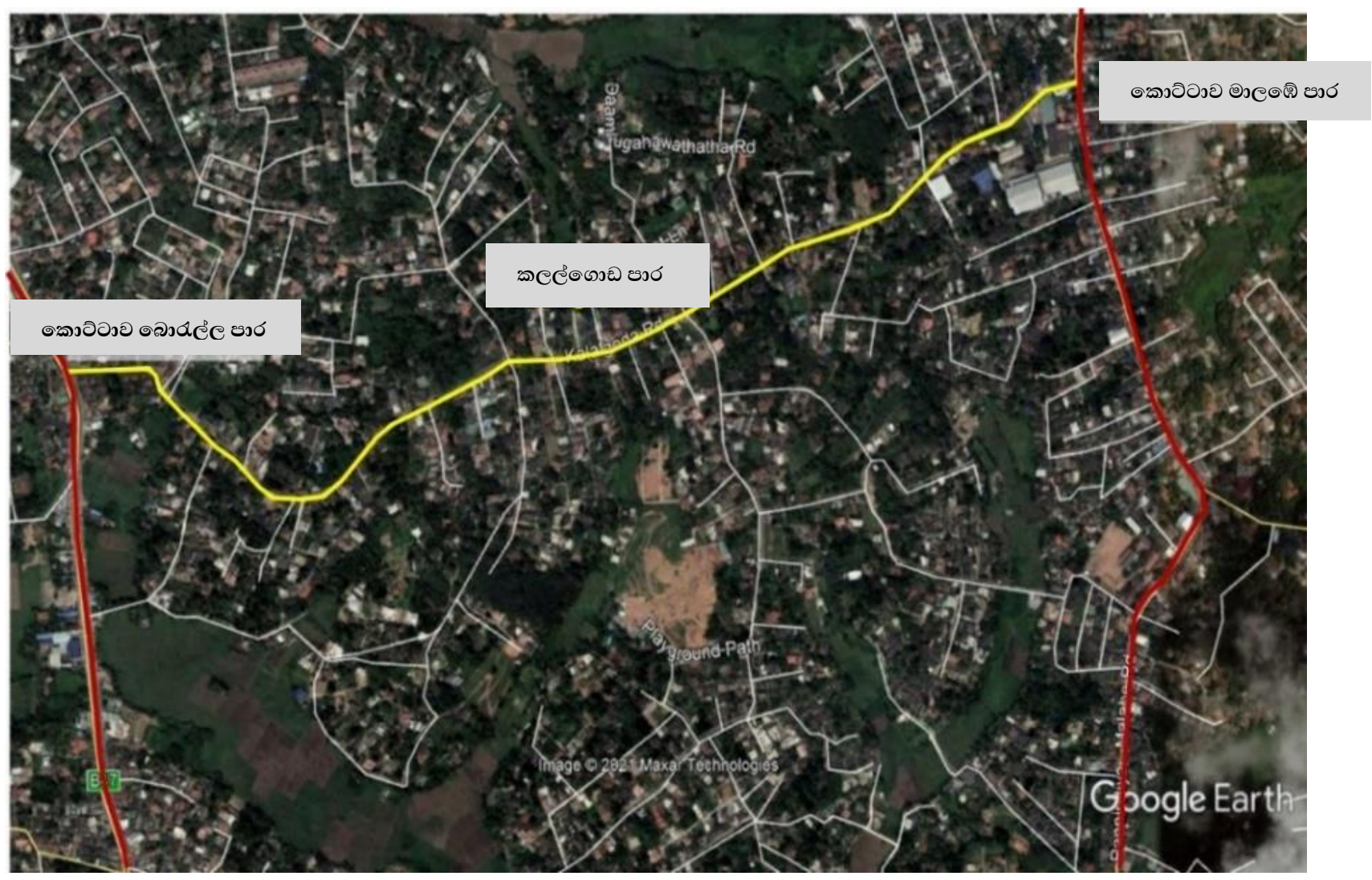

වින්‍යාස සැලැස්ම

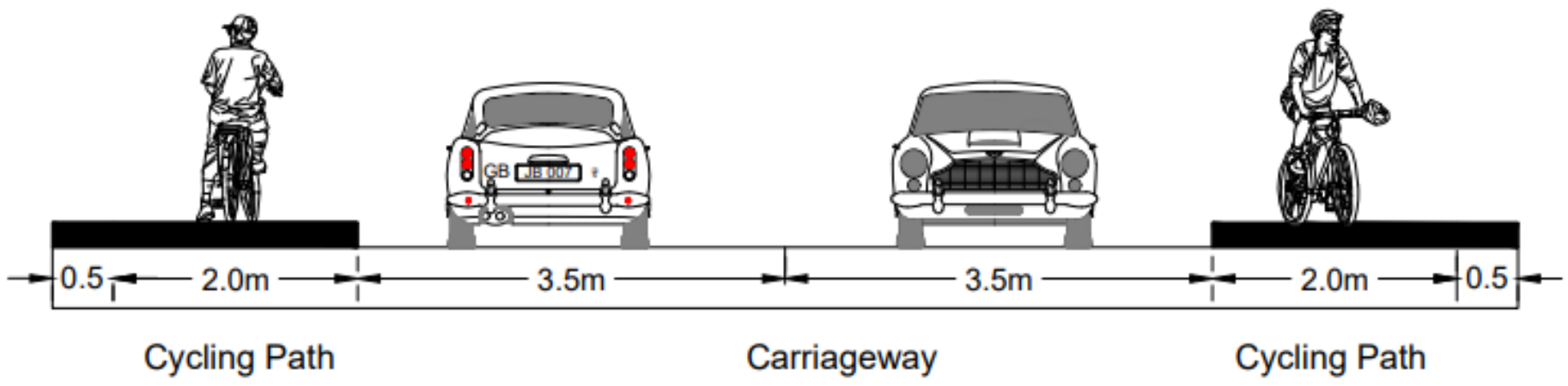

ව්‍යාපෘතිය සාධාරණීකරණය කිරීම

ව්‍යාපෘති ප්‍රභේද	සංරක්ෂණය		ව්‍යාපෘති ස්වභාවය	නව	
	භූ දර්ශන			විස්තීරණය කළ යුතු	
	උරුමයන්			භූමිය සංවර්ධනය කිරීම පමණක්	✓
	ප්‍රතිස්ථාපන		ව්‍යාපෘතියේ ඉලක්ක	ආර්ථික	✓
	නිවාස			සාමාජීය	✓
	මාර්ග සංවර්ධන	✓		පාරිසරික	
	වෙනත්			භෞතික	✓
ව්‍යාපෘති ඉලක්ක	- මාර්ගපද්ධතිය තුළ මාර්ග අතර මනා සම්බන්ධතාවයක් පවත්වා ගැනීම - මාර්ගය භාවිතා කරනු ලබන සියලු දෙනාට (මගීන්, රියදුරන්, පදිකයන්) වඩාත් යෝග්‍ය හා සුරක්ෂිත පරිසරයක් ඇතිකිරීම				
ව්‍යාපෘතියේ පදනම	පවත්නා නාගරික මාර්ග පද්ධති සංවර්ධනය				

ව්‍යාපෘතියේ දේපල පිළිබඳ විස්තරය

ඉඩමේ වර්තමාන අයිතිය	නා.සං.අධි.		ඉඩමේ ප්‍රමාණය		මිනින්දෝරු සැලැස්ම	අංකය	
	රජයේ	✓				දිනය	
	වෙනත්	✓				ඉඩමේ ප්‍රමාණය	

ව්‍යාපෘතිය ක්‍රියාත්මක කිරීම

ව්‍යාපෘතිය ක්‍රියාත්මක කිරීමේ ක්‍රමවේදය	ක්‍රියාත්මක කල යුතු ආයතනය	පළාත් මාර්ග සංවර්ධන අධිකාරිය		
	අරමුදල් සපයා ගැනීමේ ක්‍රමවේදය	භාණ්ඩාගාර අරමුදල්	අනුමැතිය ලබා ගත යුතු ආයතන	

02. වීර මාවත සංවර්ධනය කිරීම

<table>
<tr><td colspan="6">ව්‍යාපෘතිය හඳුනා ගැනීම</td></tr>
<tr><td>ව්‍යාපෘති මාතෘකාව</td><td colspan="5">වීර මාවත පුළුල් කිරීම</td></tr>
<tr><td>ව්‍යාපෘති යෝජනාව</td><td colspan="5">මීටර් 9 ක පළලකින් යුතුව සංවර්ධනය කිරීම
යෝජිත ගොඩනැගිලි සීමාව මීටර් 6ක් වන අතර, මාර්ගයේ දිග කිලෝ මීටර 14 ක් පමණ වේ.</td></tr>
<tr><td rowspan="4">පිහිටීම</td><td>පළාත</td><td>බස්නාහිර</td><td rowspan="4">සීමාවන්</td><td>උතුර</td><td>කලල්ගොඩ මාර්ගය</td></tr>
<tr><td>දිස්ත්‍රික්කය</td><td>කොළඹ</td><td>නැගෙනහිර</td><td>මාලබේ කොට්ටාව පාර</td></tr>
<tr><td>ප්‍රාදේශීය සීමාව</td><td>මහරගම නගර සභා බල ප්‍රදේශය</td><td>දකුණ</td><td>නේවාසික ප්‍රදේශය</td></tr>
<tr><td>පරිපාලන ඒකකය</td><td>නගර සභා</td><td>බටහිර</td><td>බොරැල්ල කොට්ටාව පාර</td></tr>
<tr><td>ප්‍රවේශය</td><td colspan="5">කලල්ගොඩ මාර්ගය සහ 174 මාර්ගය/මාලබේ කොට්ටාව මාර්ගය</td></tr>
<tr><td colspan="6">පිහිටීම දක්වන සිතියම</td></tr>
</table>

වින්‍යාස සැලැස්ම

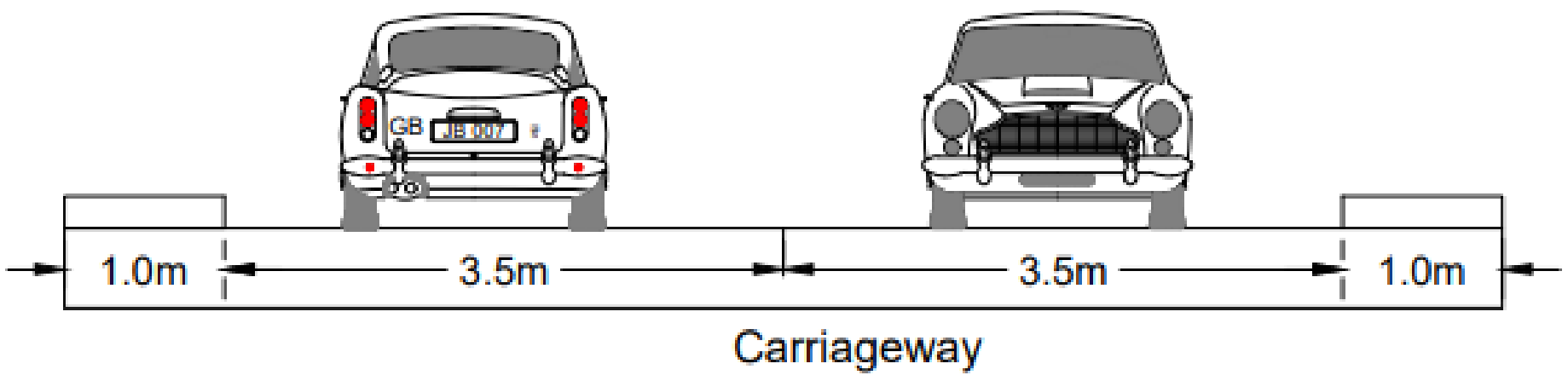

ව්‍යාපෘතිය සාධාරණීකරණය කිරීම

ව්‍යාපෘති ප්‍රභේද	සංරක්ෂණය		ව්‍යාපෘති ස්වභාවය	නව	
	භූ දර්ශන			විස්තීරණය කළ යුතු	
	උරුමයන්			භූමිය සංවර්ධනය කිරීම පමණක්	✓
	ප්‍රතිස්ථාපන		ව්‍යාපෘතියේ ඉලක්ක	ආර්ථික	✓
	නිවාස			සාමාජීය	✓
	මාර්ග සංවර්ධන	✓		පාරිසරික	
	වෙනත්			භෞතික	✓
ව්‍යාපෘති ඉලක්ක	- මාර්ග පද්ධතිය තුළ මාර්ග අතර මනා සම්බන්ධතාවයක් පවත්වා ගැනීම - මාර්ගය භාවිතා කරනු ලබන සියලු දෙනාට (මගීන්, රියදුරන්, පදිකයන්) වඩාත් යෝග්‍ය හා සුරක්ෂිත පරිසරයක් ඇතිකිරීම				
ව්‍යාපෘතියේ පදනම	වීර මාවත නේවාසික ව්‍යාපෘතිය ඇතුළු අනෙකුත් නේවාසික ප්‍රදේශ සඳහා මනා ප්‍රවේශයක් ලබා දීම මාර්ග පද්ධතිය තුල මාර්ග අතර මනා සම්න්ධතාවයක් ඇති කිරීම				

ව්‍යාපෘතියේ දේපල පිළිබඳ විස්තරය

ඉඩමේ වර්තමාන අයිතිය	නා.සං.අධි.		ඉඩමේ ප්‍රමාණය	මිනින්දෝරු සැලැස්ම	අංකය	
	රජයේ	✓			දිනය	
	වෙනත්	✓			ඉඩමේ ප්‍රමාණය	

ව්‍යාපෘතිය ක්‍රියාත්මක කිරීම

ව්‍යාපෘතිය ක්‍රියාත්මක කිරීමේ ක්‍රමවේදය	ක්‍රියාත්මක කල යුතු ආයතනය	පළාත් මාර්ග සංවර්ධන අධිකාරිය නගර සභාව		
	අරමුදල් සපයා ගැනීමේ ක්‍රමවේදය	භාණ්ඩාගාර අරමුදල්	අනුමැතිය ලබා ගත යුතු ආයතන	

03/04. නාගහවත්ත - පමුණුව 7 වන පටුමග මාර්ගය හා පමුණුව 2 වන පටුමග මාර්ගය සංවර්ධනය කිරීම

<table>
<tr><td colspan="6">ව්‍යාපෘතිය හඳුනා ගැනීම</td></tr>
<tr><td>ව්‍යාපෘති මාතෘකාව</td><td colspan="5">නාගහවත්ත - පමුණුව 7 වන පටුමග මාර්ගය හා පමුණුව 2 වන පටුමග මාර්ගය පුළුල් කිරීම</td></tr>
<tr><td>ව්‍යාපෘති යෝජනාව</td><td colspan="5">මීටර් 9 ක පළලකින් යුතුව සංවර්ධනය කිරීම
යෝජිත ගොඩනැගිලි සීමාව මීටර් 6කි.
නාගහවත්ත - පමුණුව මාර්ගයේ දිග කිලෝ මීටර 1.26 ක් පමණ වේ.
නාගහවත්ත පතිරගොඩ මාර්ගයේ දිග කිලෝ මීටර 1 ක් පමණ වේ</td></tr>
<tr><td rowspan="4">පිහිටීම</td><td>පළාත</td><td>බස්නාහිර</td><td rowspan="4">සීමා වන්</td><td>උතුර</td><td>පතිරගොඩ පාර</td></tr>
<tr><td>දිස්ත්‍රික්කය</td><td>කොළඹ</td><td>නැගෙනහිර</td><td>පමුණුව පාර</td></tr>
<tr><td>ප්‍රාදේශීය සීමාව</td><td>මහරගම නගර සභා බල ප්‍රදේශය</td><td>දකුණ</td><td>හයිලෙවල් මාර්ගය</td></tr>
<tr><td>පරිපාලන ඒකකය</td><td>නගර සභා</td><td>බටහිර</td><td>පරණ කොට්ටාව පාර</td></tr>
<tr><td>ප්‍රවේශය</td><td colspan="5">නාගහවත්ත - පමුණුව මාර්ග</td></tr>
</table>

පිහිටීම දක්වන සිතියම

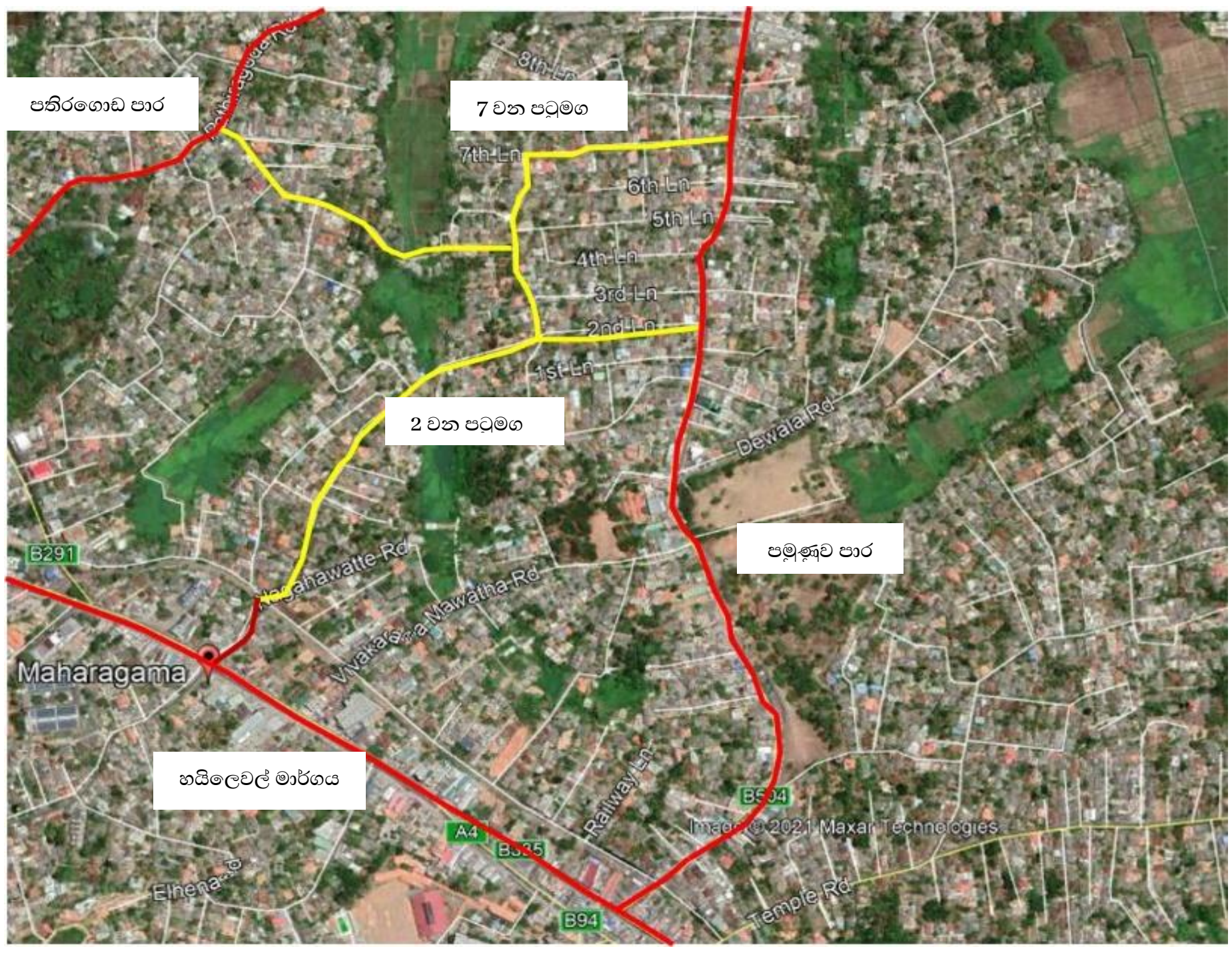

වින්‍යාස සැලැස්ම

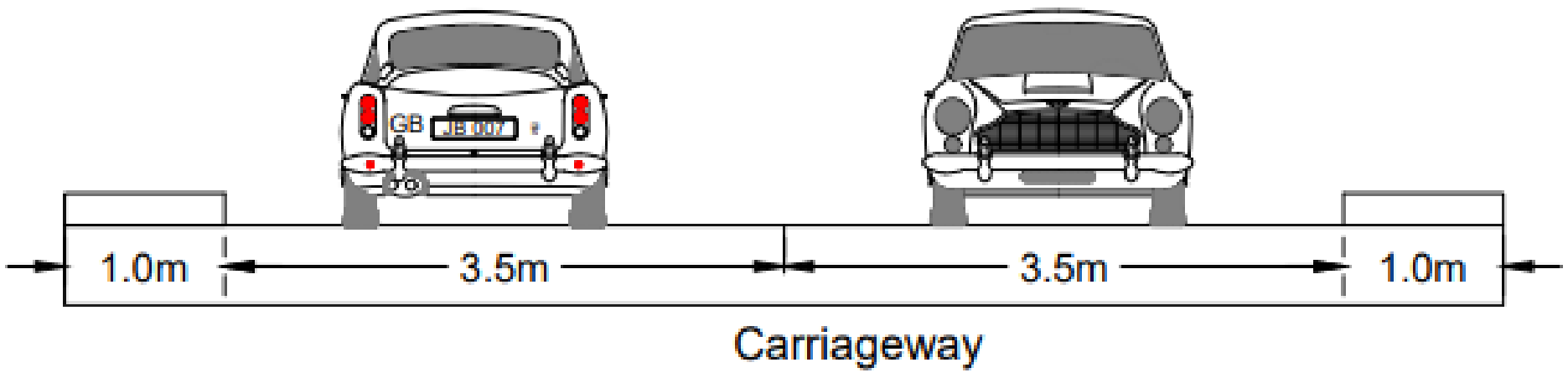

ව්‍යාපෘතිය සාධාරණීකරණය කිරීම					
ව්‍යාපෘති ප්‍රභේද	සංරක්ෂණය		ව්‍යාපෘති ස්වභාවය	නව	
	භූ දර්ශන			විස්තීරණය කළ යුතු	
	උරුමයන්			භූමිය සංවර්ධනය කිරීම පමණක්	✓
	ප්‍රතිස්ථාපන		ව්‍යාපෘතියේ ඉලක්ක	ආර්ථික	✓
	නිවාස			සාමාජීය	✓
	මාර්ග සංවර්ධන	✓		පාරිසරික	
	වෙනත්			භෞතික	✓

ව්‍යාපෘති ඉලක්ක	- මාර්ගපද්ධතිය තුළ මාර්ග අතර මනා සම්බන්ධතාවයක් පවත්වා ගැනීම - මාර්ගය භාවිතා කරනු ලබන සියලු දෙනාට (මගීන්, රියදුරන්, පදිකයන්) වඩාත් යෝග්‍ය හා සුරක්ෂිත පරිසරයක් ඇතිකිරීම
ව්‍යාපෘතියේ පදනම	- පමුණුව මාර්ගය තුළ දෛනිකව සිදු වන මාර්ග තදබදය යම් දුරකට අවම කිරීමට අපේක්ෂා කරනු ලබයි

ව්‍යාපෘතියේ දේපල පිළිබඳ විස්තරය							
ඉඩමේ වර්තමාන අයිතිය	නා.සං.අධි.		ඉඩමේ ප්‍රමාණය		මිනින්දෝරු සැලැස්ම	අංකය	
	රජයේ					දිනය	
	වෙනත්	✓				ඉඩමේ ප්‍රමාණය	

ව්‍යාපෘතිය ක්‍රියාත්මක කිරීම				
ව්‍යාපෘතිය ක්‍රියාත්මක කිරීමේ ක්‍රමවේදය	ක්‍රියාත්මක කල යුතු ආයතනය	නගර සභාව		
	අරමුදල් සපයා ගැනීමේ ක්‍රමවේදය	භාණ්ඩාගාර අරමුදල්	අනුමැතිය ලබා ගත යුතු ආයතන	

05. ඇල්හේන මාර්ගය සංවර්ධනය කිරීම

වයාපෘතිය හඳුනා ගැනීම					
වයාපෘති මාතෘකාව	ඇල්හේන මාර්ගය පුළුල් කිරීම				
වයාපෘති යෝජනාව	සුරම්‍ය මාවත, විද්‍යාකර මාවත හා ඇල්හේන මාවත මීටර් 9ක පළලකින් යුතුව සංවර්ධනය කිරීම යෝජිත ගොඩනැගිලි සීමාව මීටර් 6කි. මාර්ගයේ දිග කිලෝ මීටර 1.2 ක් පමණ වේ				
පිහිටීම	පළාත	බස්නාහිර	සීමාවන්	උතුර	හයිලෙවල් මාර්ගය
	දිස්ත්‍රික්කය	කොළඹ		නැගෙනහිර	දෙහිවල මාර්ගය
	ප්‍රාදේශීය සීමාව	මහරගම නගර සභා බල ප්‍රදේශය		දකුණ	දෙහිවල මාර්ගය
	පරිපාලන ඒකකය	නගර සභා		බටහිර	වත්තේගෙදර මාර්ගය
ප්‍රවේශය	හයිලෙවල් මාර්ගය,වත්තේගෙදර හා 119 මාර්ගය				

පිහිටීම දක්වන සිතියම

වින්‍යාස සැලැස්

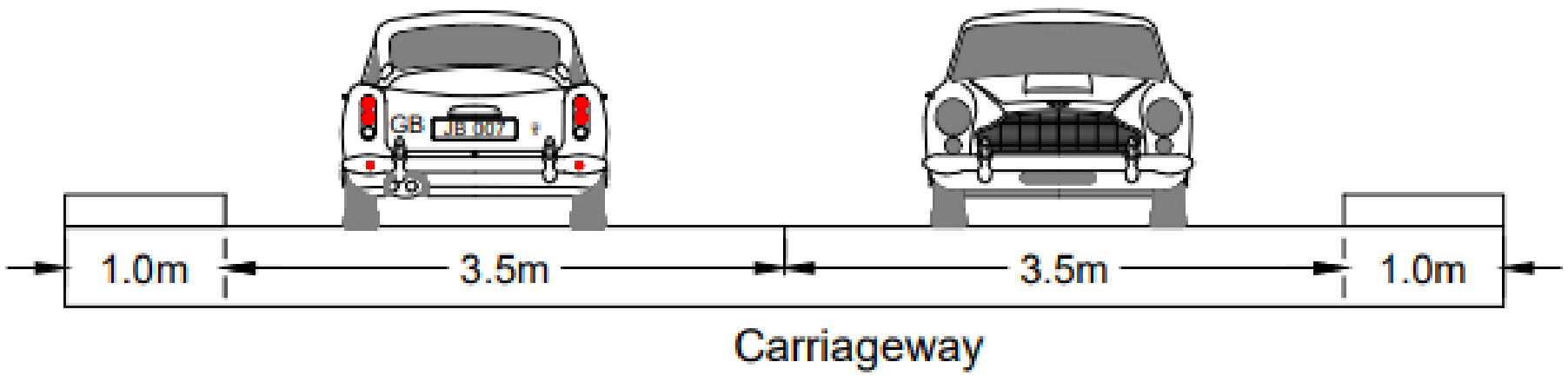

ව්‍යාපෘතිය සාධාරණීකරණය කිරීම

ව්‍යාපෘති ප්‍රභේද	සංරක්ෂණය		ව්‍යාපෘති ස්වභාවය	නව	
	භූ දර්ශන			විස්තීරණය කළ යුතු	
	උරුමයන්			භූමිය සංවර්ධනය කිරීම පමණක්	✓
	ප්‍රතිස්ථාපන		ව්‍යාපෘතියේ ඉලක්ක	ආර්ථික	✓
	නිවාස			සාමාජීය	✓
	මාර්ග සංවර්ධන	✓		පාරිසරික	
	වෙනත්			භෞතික	✓
ව්‍යාපෘති ඉලක්ක	- මාර්ගපද්ධතිය තුළ මාර්ග අතර මනා සම්බන්ධතාවයක් පවත්වා ගැනීම - මාර්ගය භාවිතා කරනු ලබන සියලු දෙනාට (මගීන්, රියදුරන්, පදිකයන්) වඩාත් යෝග්‍ය හා සුරක්ෂිත පරිසරයක් ඇතිකිරීම				
ව්‍යාපෘතියේ පදනම	විද්‍යාකර මාවත පුළුල් කිරීම හා එය ඇල්හේන මාර්ගය සමඟ සම්බන්ධ කිරීම මගින් හයිලෙවල් මාර්ගයෙහි පවතින වාහන තදබදය ලිහිල් කිරීම.				

ව්‍යාපෘතියේ දේපල පිළිබඳ විස්තරය

ඉඩමේ වර්තමාන අයිතිය	නා.සං.අධි.		ඉඩමේ ප්‍රමාණය		මිනින්දෝරු සැලැස්ම	අංකය	-
	රජයේ					දිනය	-
	වෙනත්					ඉඩමේ ප්‍රමාණය	-

ව්‍යාපෘතිය ක්‍රියාත්මක කිරීම

ව්‍යාපෘතිය ක්‍රියාත්මක කිරීමේ ක්‍රමවේදය	ක්‍රියාත්මක කල යුතු ආයතනය	පළාත් මාර්ග සංවර්ධන අධිකාරිය නගර සභාව		
	අරමුදල් සපයා ගැනීමේ ක්‍රමවේදය	භාණ්ඩාගාර අරමුදල්	අනුමැතිය ලබා ගත යුතු ආයතන	

06. බෝගහවිල - මාකුඹුර මාර්ගය සංවර්ධනය කිරීම

<table>
<tr><td colspan="6">ව්‍යාපෘතිය හඳුනා ගැනීම</td></tr>
<tr><td>ව්‍යාපෘති මාතෘකාව</td><td colspan="5">බෝගහවිල - මාකුඹුර මාර්ගය පුළුල් කිරීම හා නව සම්බන්ධතාවයක් ඇති කිරීම</td></tr>
<tr><td>ව්‍යාපෘති යෝජනාව</td><td colspan="5">කොට්ටාව - පිළියන්දල මාර්ගය දෙසින් පැමිණෙන බෝගහවිල මාර්ගය මීටර් 9කින් යුතුව පුළුල් කරමින් වෙල් යාය හරහා යෝජිත මාර්ගය ප්‍රතිසංස්කරණය කොට අනතුරුව කුලතුංග මාර්ගය දෙසට සම්බන්ධතාවය ගෙන හයිලෙවල් මාර්ගය වෙත සම්බන්ධ කිරීම.
යෝජිත ගොඩනැගිලි සීමාව මීටර් 6කි.
මාර්ගයේ දිග කිලෝ මීටර 2.5 ක් පමණ වේ</td></tr>
<tr><td rowspan="4">පිහිටීම</td><td>පළාත</td><td>බස්නාහිර</td><td rowspan="4">සීමාවන්</td><td>උතුර</td><td>හයිලෙවල් මාර්ගය</td></tr>
<tr><td>දිස්ත්‍රික්කය</td><td>කොළඹ</td><td>නැගෙනහිර</td><td>දක්ෂිණ අධිවේගී මාර්ගය</td></tr>
<tr><td>ප්‍රාදේශීය සීමාව</td><td>මහරගම නගර සභා බල ප්‍රදේශය</td><td>දකුණ</td><td>නියදගල මාර්ගය</td></tr>
<tr><td>පරිපාලන ඒකකය</td><td>නගර සභා</td><td>බටහිර</td><td>කොට්ටාව පිළියන්දල මාර්ගය</td></tr>
<tr><td>ප්‍රවේශය</td><td colspan="5">හයිලෙවල් මාර්ගය සහ 255 මාර්ගය</td></tr>
</table>

පිහිටීම දක්වන සිතියම

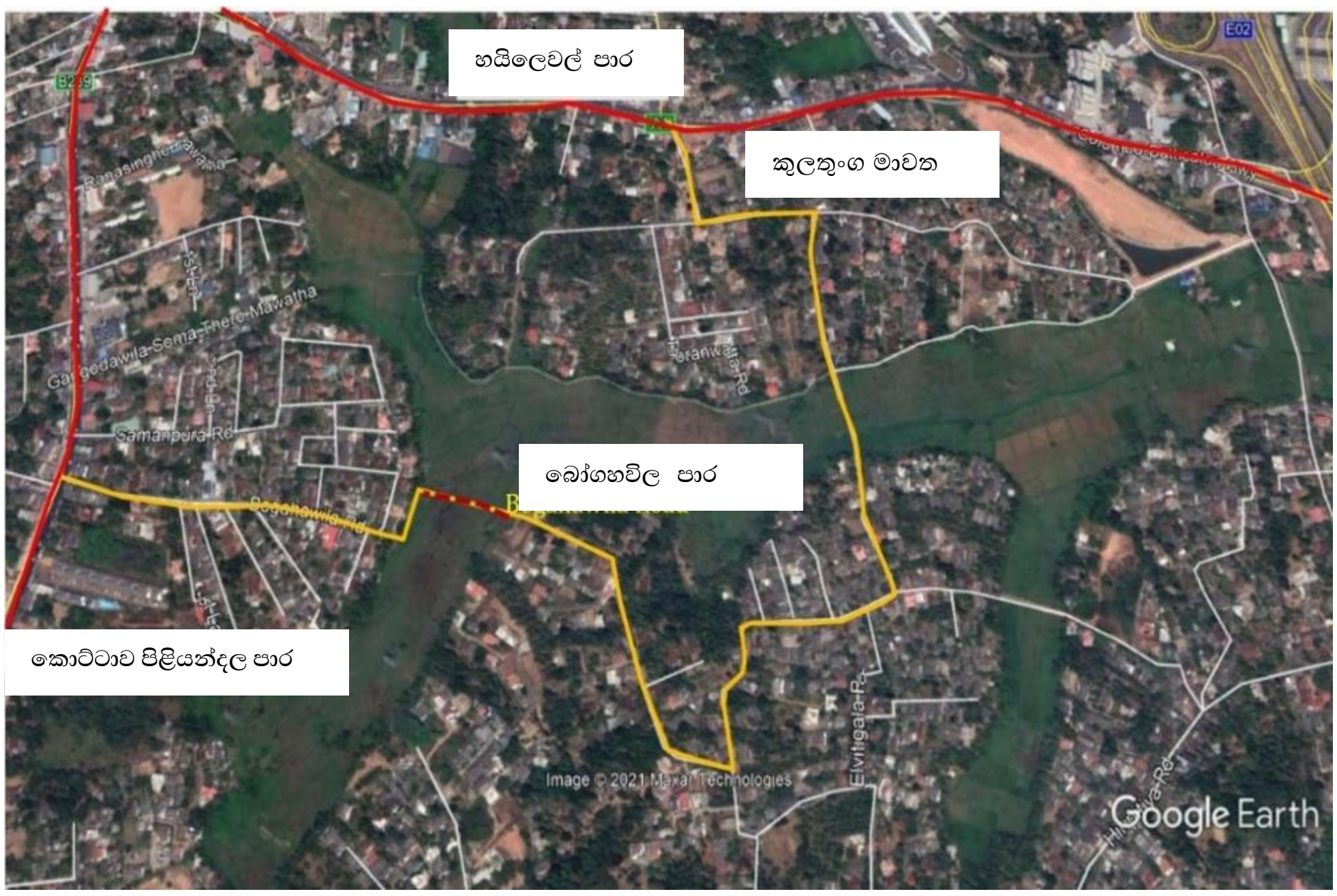

වින්‍යාස සැලැස්ම

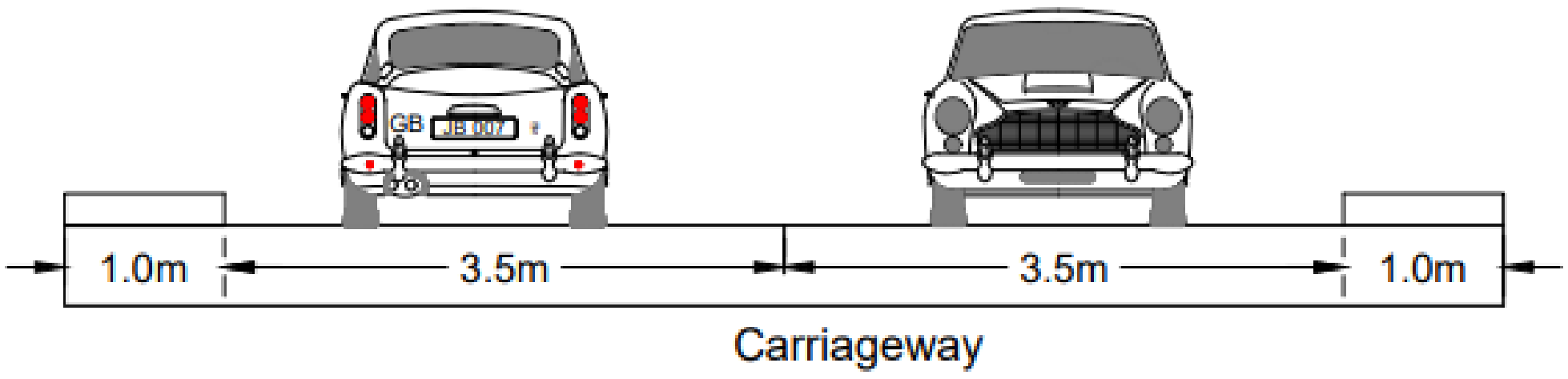

ව්‍යාපෘතිය සාධාරණීකරණය කිරීම

ව්‍යාපෘති ප්‍රභේද	සංරක්ෂණය		ව්‍යාපෘති ස්වභාවය	නව	
	භූ දර්ශන			විස්තීරණය කළ යුතු	
	උරුමයන්			භූමිය සංවර්ධනය කිරීම පමණක්	✓
	ප්‍රතිස්ථාපන		ව්‍යාපෘතියේ ඉලක්ක	ආර්ථික	✓
	නිවාස			සාමාජීය	✓
	මාර්ග සංවර්ධන	✓		පාරිසරික	
	වෙනත්			භෞතික	✓

ව්‍යාපෘති ඉලක්ක	- මාර්ගපද්ධතිය තුළ මාර්ග අතර මනා සම්බන්ධතාවයක් පවත්වා ගැනීම - මාර්ගය භාවිතා කරනු ලබන සියලු දෙනාට (මගීන්, රියදුරන්, පදිකයන්) වඩාත් යෝග්‍ය හා සුරක්ෂිත පරිසරයක් ඇතිකිරීම
ව්‍යාපෘතියේ පදනම	විකල්ප මාර්ග සංවර්ධනය

ව්‍යාපෘතියේ දේපල පිළිබඳ විස්තරය

ඉඩමේ වර්තමාන අයිතිය	නා.සං.අධි.		ඉඩමේ ප්‍රමාණය		මිනින්දෝරු සැලැස්ම	අංකය	
	රජයේ	✓				දිනය	
	වෙනත්	✓				ඉඩමේ ප්‍රමාණය	

ව්‍යාපෘතිය ක්‍රියාත්මක කිරීම

ව්‍යාපෘතිය ක්‍රියාත්මක කිරීමේ ක්‍රමවේදය	ක්‍රියාත්මක කල යුතු ආයතනය	පළාත් මාර්ග සංවර්ධන අධිකාරිය නගර සභාව		
	අරමුදල් සපයා ගැනීමේ ක්‍රමවේදය	භාණ්ඩාගාර අරමුදල්	අනුමැතිය ලබා ගත යුතු ආයතන	

07. ඉසිපතන මාර්ගය සංවර්ධනය කිරීම

<table>
<tr><td colspan="6">ව්‍යාපෘතිය හඳුනා ගැනීම</td></tr>
<tr><td>ව්‍යාපෘති මාතෘකාව</td><td colspan="5">ඉසිපතන මාර්ගය පුළුල් කිරීම හා නව සම්බන්ධතාවයක් ඇති කිරීම</td></tr>
<tr><td>ව්‍යාපෘති යෝජනාව</td><td colspan="5">නාවින්න ක්‍රීඩාංගනය ආසන්නයෙන් ගමන් ගන්නා ඉසිපතන මාර්ගය මීටර් 9ක් දක්වා පුළුල් කරමින් කුඹුරු යාය සීමාව හරහා වත්තේගෙදර මාර්ගය තෙක් සම්බන්ධතාවයක් ඇති කිරීම
යෝජිත ගොඩනැගිලි සීමාව මීටර් 6කි.
මාර්ගයේ දිග කිලෝ මීටර 2 ක් පමණ වේ</td></tr>
<tr><td rowspan="4">පිහිටීම</td><td>පළාත</td><td>බස්නාහිර</td><td rowspan="4">සීමාවන්</td><td>උතුර</td><td>හයිලෙවල් මාර්ගය</td></tr>
<tr><td>දිස්ත්‍රික්කය</td><td>කොළඹ</td><td>නැගෙනහිර</td><td>වත්තේගෙදර මාර්ගය</td></tr>
<tr><td>ප්‍රාදේශීය සීමාව</td><td>මහරගම නගර සභා බල ප්‍රදේශය</td><td>දකුණ</td><td>මහරගම දෙහිවල මාර්ගය</td></tr>
<tr><td>පරිපාලන ඒකකය</td><td>නගර සභා</td><td>බටහිර</td><td>එගොඩවත්ත පාර</td></tr>
<tr><td>ප්‍රවේශය</td><td colspan="5">හයිලෙවල් මාර්ගය</td></tr>
</table>

පිහිටීම දක්වන සිතියම

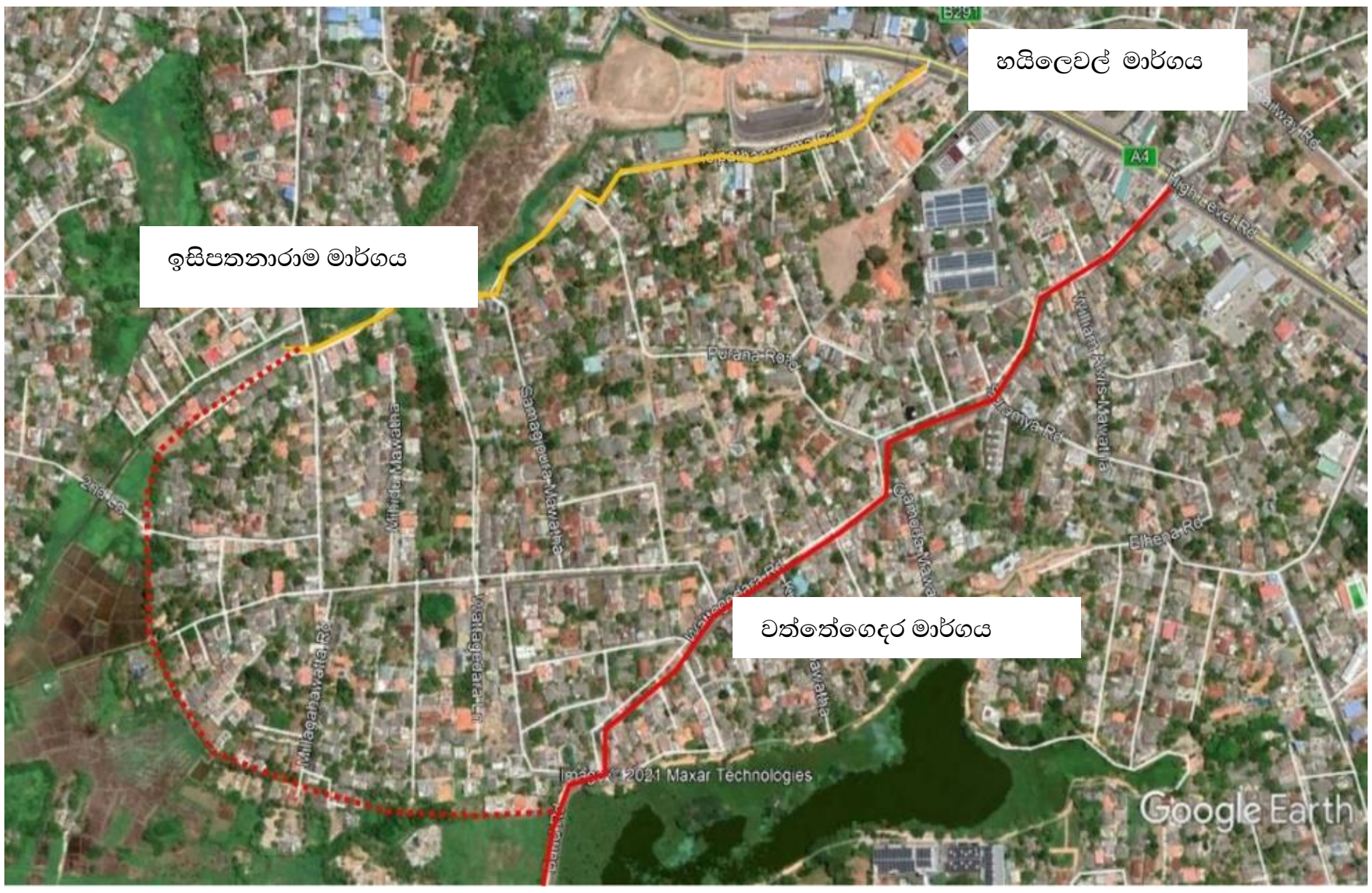

වින්‍යාස සැලැස්ම

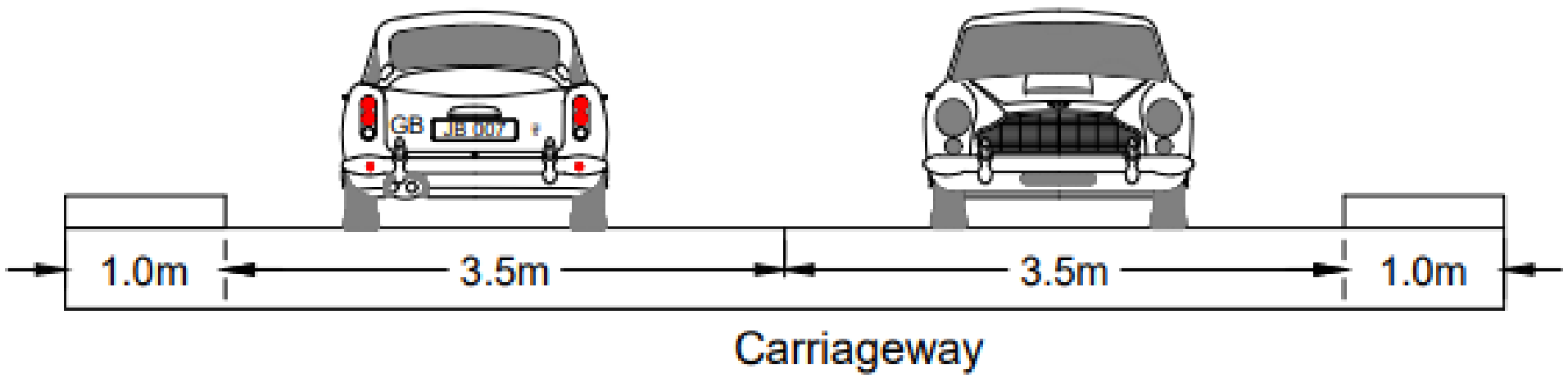

ව්‍යාපෘතිය සාධාරණීකරණය කිරීම

ව්‍යාපෘති ප්‍රභේද	සංරක්ෂණය		ව්‍යාපෘති ස්වභාවය	නව	
	භූ දර්ශන			විස්තීරණය කළ යුතු	
	උරුමයන්			භූමිය සංවර්ධනය කිරීම පමණක්	
	ප්‍රතිස්ථාපන		ව්‍යාපෘතියේ ඉලක්ක	ආර්ථික	
	නිවාස			සාමාජීය	
	මාර්ග සංවර්ධන	✓		පාරිසරික	
	වෙනත්			භෞතික	

ව්‍යාපෘති ඉලක්ක	- මාර්ගපද්ධතිය තුළ මාර්ග අතර මනා සම්බන්ධතාවයක් පවත්වා ගැනීම - මාර්ගය භාවිතා කරනු ලබන සියලු දෙනාට (මගීන්, රියදුරන්, පදිකයන්) වඩාත් යෝග්‍ය හා සුරක්ෂිත පරිසරයක් ඇතිකිරීම
ව්‍යාපෘතියේ පදනම	*අතුරු මාර්ග සංවර්ධනය*

ව්‍යාපෘතියේ දේපල පිළිබඳ විස්තරය

ඉඩමේ වර්තමාන අයිතිය	නා.සං.අධි.		ඉඩමේ ප්‍රමාණය		මිනින්දෝරු සැලැස්ම	අංකය	
	රජයේ	✓				දිනය	
	වෙනත්	✓				ඉඩමේ ප්‍රමාණය	

ව්‍යාපෘතිය ක්‍රියාත්මක කිරීම

ව්‍යාපෘතිය ක්‍රියාත්මක කිරීමේ ක්‍රමවේදය	ක්‍රියාත්මක කළ යුතු ආයතනය	පළාත් මාර්ග සංවර්ධන අධිකාරිය		
	අරමුදල් සපයා ගැනීමේ ක්‍රමවේදය	භාණ්ඩාගාර අරමුදල්	අනුමැතිය ලබා ගත යුතු ආයතන	

08. මාකුඹුර නව මාර්ගය ඉදි කිරීම

<table>
<tr><td colspan="6">ව්‍යාපෘතිය හඳුනා ගැනීම</td></tr>
<tr><td>ව්‍යාපෘති මාතෘකාව</td><td colspan="5">මාකුඹුර නව මාර්ගය ඉදි කිරීම</td></tr>
<tr><td>ව්‍යාපෘති යෝජනාව</td><td colspan="5">මාකුඹුර බහු විධ ප්‍රවාහන මධ්‍යස්ථානය දෙවන අදියර යටතේ සංවර්ධනය වෙමින් පවතින භූමියේ සිට හිරිපිටිය මාර්ගය තෙක් මීටර් 9ක පළලින් යුතු නව මාර්ගයකින් හයිලෙවල් මාර්ගයට සම්බන්ධ කිරීම
යෝජිත ගොඩනැගිලි සීමාව මීටර් 9කි.
මාර්ගයේ දිග මීටර 600 ක් පමණ වේ</td></tr>
<tr><td rowspan="4">පිහිටීම</td><td>පළාත</td><td>බස්නාහිර</td><td rowspan="4">සීමාවන්</td><td>උතුර</td><td>හයිලෙවල් මාර්ගය</td></tr>
<tr><td>දිස්ත්‍රික්කය</td><td>කොළඹ</td><td>නැගෙනහිර</td><td>දක්ෂිණ අධිවේගී මාර්ගය</td></tr>
<tr><td>ප්‍රාදේශීය සීමාව</td><td>මහරගම නගර සභා බල ප්‍රදේශය</td><td>දකුණ</td><td>කුලතුංග මාර්ගය</td></tr>
<tr><td>පරිපාලන ඒකකය</td><td>නගර සභා</td><td>බටහිර</td><td>නේවාසික ප්‍රදේශය</td></tr>
<tr><td>ප්‍රවේශය</td><td colspan="5">හයිලෙවල් මාර්ගය</td></tr>
</table>

පිහිටීම දක්වන සිතියම

වින්‍යාස සැලැස්ම

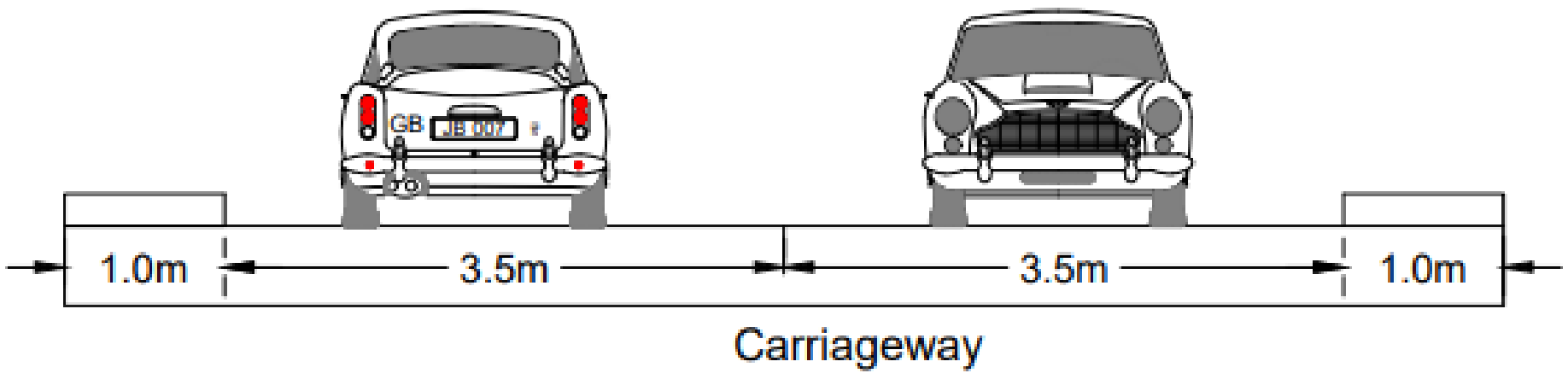

ව්‍යාපෘතිය සාධාරණීකරණය කිරීම

ව්‍යාපෘති ප්‍රභේද	සංරක්ෂණය		ව්‍යාපෘති ස්වභාවය	නව	
	භූ දර්ශන			විස්තීරණය කළ යුතු	
	උරුමයන්			භූමිය සංවර්ධනය කිරීම පමණක්	✓
	ප්‍රතිස්ථාපන		ව්‍යාපෘතියේ ඉලක්ක	ආර්ථික	✓
	නිවාස			සාමාජීය	✓
	මාර්ග සංවර්ධන	✓		පාරිසරික	
	වෙනත්			භෞතික	✓
ව්‍යාපෘති ඉලක්ක	- මාර්ගපද්ධතිය තුළ මාර්ග අතර මනා සම්බන්ධතාවයක් පවත්වා ගැනීම - මාර්ගය භාවිතා කරනු ලබන සියලු දෙනාට (මගීන්, රියදුරන්, පදිකයන්) වඩාත් යෝග්‍ය හා සුරක්ෂිත පරිසරයක් ඇතිකිරීම				
ව්‍යාපෘතියේ පදනම	- දැරිය හැකි මිලකට ලබා ගත හැකි නිවාස ව්‍යපෘතියක් මෙම සංවර්ධනය වෙමින් පවතින ඉඩමෙහි දකුණු අන්තයට වන්නට යෝජිත අතර , හෙක්ටයාරයකට ආසන්න වපසරියකින් යුතු භූමියක් පුරා ඉදි වීමට කටයුතු සුදානම් කරමින් පවතින මෙම ව්‍යාපෘතිය ඉදි කිරීමෙන් අනතුරුව ඇති වන ප්‍රවාහන තදබදය අවම කිරීම මෙම මාර්ගය යෝජනා කිරීමේ මූලික අරමුණයි.				

ව්‍යාපෘතියේ දේපල පිළිබඳ විස්තරය

ඉඩමේ වර්තමාන අයිතිය	නා.සං.අධි.	✓	ඉඩමේ ප්‍රමාණය		මිනින්දෝරු සැලැස්ම	අංකය	
	රජයේ					දිනය	
	වෙනත්					ඉඩමේ ප්‍රමාණය	

ව්‍යාපෘතිය ක්‍රියාත්මක කිරීම

ව්‍යාපෘතිය ක්‍රියාත්මක කිරීමේ ක්‍රමවේදය	ක්‍රියාත්මක කල යුතු ආයතනය	පළාත් මාර්ග සංවර්ධන අධිකාරිය නාගරික සංවර්ධන අධිකාරිය		
	අරමුදල් සපයා ගැනීමේ ක්‍රමවේදය	භාණ්ඩාගාර අරමුදල්	අනුමැතිය ලබා ගත යුතු ආයතන	නාගරික සංවර්ධන අධිකාරිය

09. පාසල් මාවත සංවර්ධනය කිරීම

වයාපෘතිය හඳුනා ගැනීම					
වයාපෘති මාතෘකාව	පාසල් මාවත හා රෝහල පාර අතර නව සම්බන්ධතාවයක් ඇති කිරීම				
වයාපෘති යෝජනාව	වැලි පාර ඔස්සේ කොට්ටාව- බොරැල්ල මාර්ගය දක්වා මීටර් 7 ක පළලින් යුතුව පාසල් මාවත පුළුල් කිරීම යෝජිත ගොඩනැඟිලි සීමාව මීටර් 6කි.				
පිහිටීම	*පළාත*	බස්නාහිර	*සීමාවන්*	*උතුර*	නේවාසික ප්‍රදේශ
	දිස්ත්‍රික්කය	කොළඹ		*නැගෙනහිර*	කොට්ටාව බොරැල්ල පාර
	ප්‍රාදේශීය සීමාව	මහරගම නගර සභා බල ප්‍රදේශය		*දකුණ*	වෙල් යාය
	පරිපාලන ඒකකය	නගර සභා		*බටහිර*	ජලාශය
ප්‍රවේශය	174 මාර්ගය				

පිහිටීම දක්වන සිතියම

වින්‍යාස සැලැස්ම

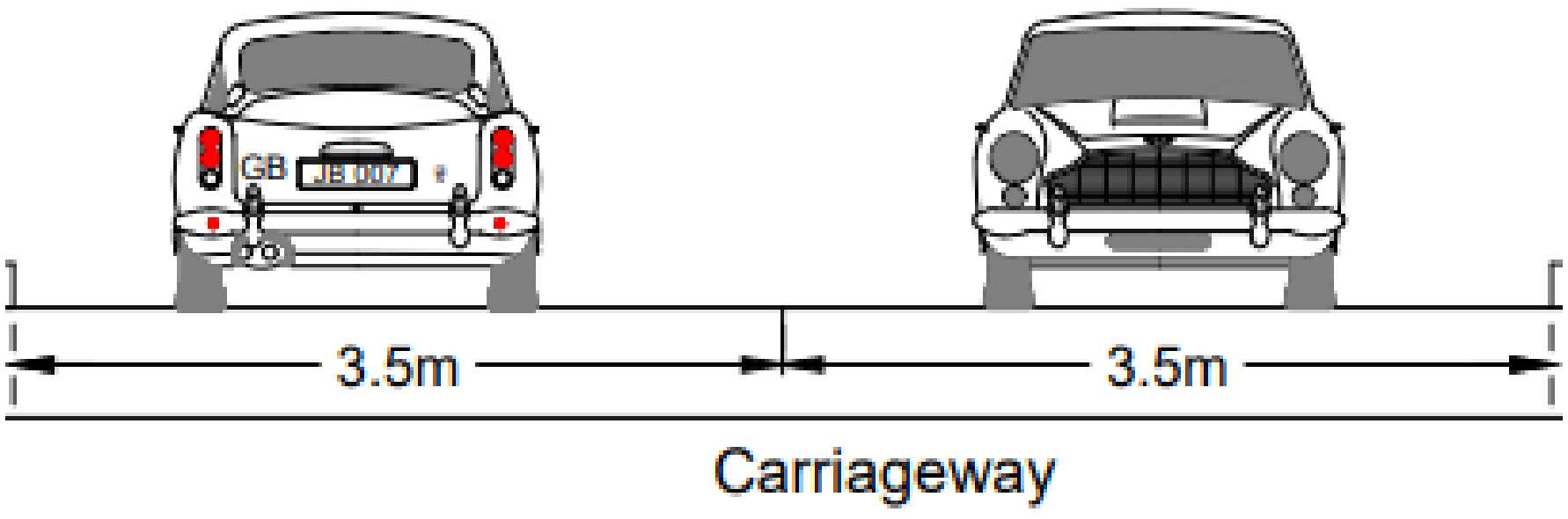

ව්‍යාපෘතිය සාධාරණීකරණය කිරීම							
ව්‍යාපෘති ප්‍රභේද	සංරක්ෂණය		ව්‍යාපෘති ස්වභාවය	නව			
	භූ දර්ශන			විස්තීරණය කළ යුතු			
	උරුමයන්			භූමිය සංවර්ධනය කිරීම පමණක්	✓		
	ප්‍රතිස්ථාපන		ව්‍යාපෘතියේ ඉලක්ක	ආර්ථික	✓		
	නිවාස			සාමාජීය	✓		
	මාර්ග සංවර්ධන	✓		පාරිසරික			
	වෙනත්			භෞතික	✓		
ව්‍යාපෘති ඉලක්ක	- මාර්ග පද්ධතිය තුළ මාර්ග අතර මනා සම්බන්ධතාවයක් පවත්වා ගැනීම - මාර්ගය භාවිතා කරනු ලබන සියලු දෙනාට (මගීන්, රියදුරන්, පදිකයන්) වඩාත් යෝග්‍ය හා සුරක්ෂිත පරිසරයක් ඇතිකිරීම						
ව්‍යාපෘතියේ පදනම	තලපත්පිටිය ඉහළ ආදායම් නිවාස ව්‍යාපෘතිය වැනි විවිධ සංවර්ධන ව්‍යාපෘති ඉදි කිරීම හේතුවෙන් නේවාසික ජනගහනය වැඩි වීමත් සමඟ ඇති වන වාහන තදබදය අවම කිරීම						
ව්‍යාපෘතියේ දේපල පිළිබඳ විස්තරය							
ඉඩමේ වර්තමාන අයිතිය	නා.සං.අධි.		ඉඩමේ ප්‍රමාණය		මිනින්දෝරු සැලැස්ම	අංකය	
	රජයේ					දිනය	
	වෙනත්	✓				ඉඩමේ ප්‍රමාණය	
ව්‍යාපෘතිය ක්‍රියාත්මක කිරීම							
ව්‍යාපෘතිය ක්‍රියාත්මක කිරීමේ ක්‍රමවේදය	ක්‍රියාත්මක කල යුතු ආයතනය	පළාත් මාර්ග සංවර්ධන අධිකාරිය නගර සභාව					
	අරමුදල් සපයා ගැනීමේ ක්‍රමවේදය	භාණ්ඩාගාර අරමුදල්	අනුමැතිය ලබා ගත යුතු ආයතන	ශ්‍රී- ලංකා ඉඩම් සංවර්ධනය කිරීමේ සංස්ථාව			

10. ඇහැලපේ මාර්ගය සංවර්ධනය කිරීම

ව්‍යාපෘතිය හඳුනා ගැනීම					
ව්‍යාපෘති මාතෘකාව	ඇහැලපේ මාර්ගය පුළුල් කිරීම				
ව්‍යාපෘති යෝජනාව	මීටර් 12ක ක පළලකින් යුතුව ඇහැලපේ මාවත හා කටුවාවල මාර්ගය සංවර්ධනය කිරීම යෝජිත ගොඩනැගිලි රේඛාව මීටර් 6කි.				
පිහිටීම	පළාත	බස්නාහිර	සීමාවන්	උතුර	දෙහිවල-මහරගම මාර්ගය
	දිස්ත්‍රික්කය	කොළඹ		නැගෙනහිර	දහම් මාවත
	ප්‍රාදේශීය සීමාව	මහරගම නගර සභා බල ප්‍රදේශය		දකුණ	නීලම්මහර මාර්ගය
	පරිපාලන ඒකකය	නගර සභා		බටහිර	ඇඹිල්ලවත්තමාර්ගය
ප්‍රවේශය	මහරගම -දෙහිවල මාර්ගය				

පිහිටීම දක්වන සිතියම

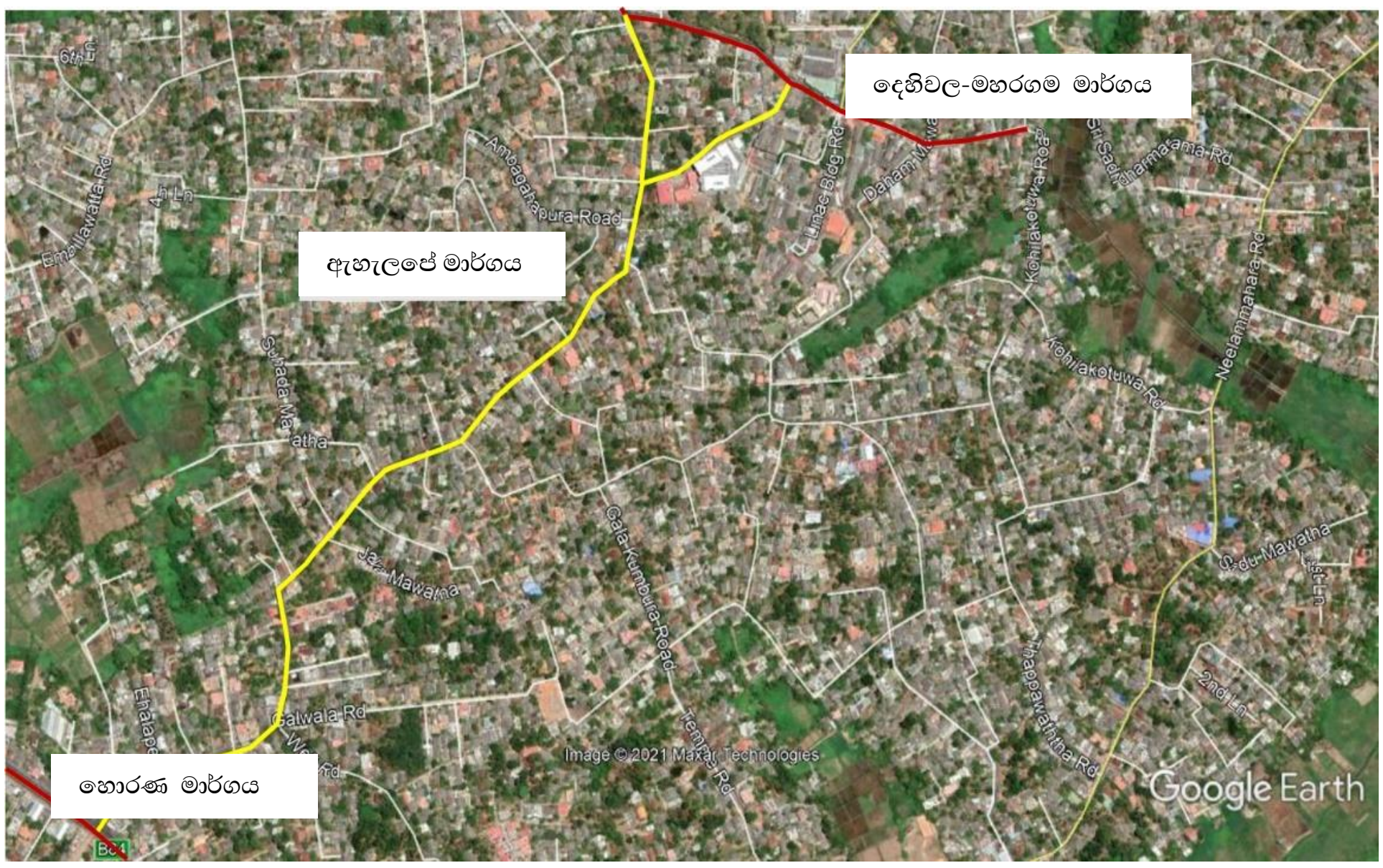

වින්‍යාස සැලැස්ම

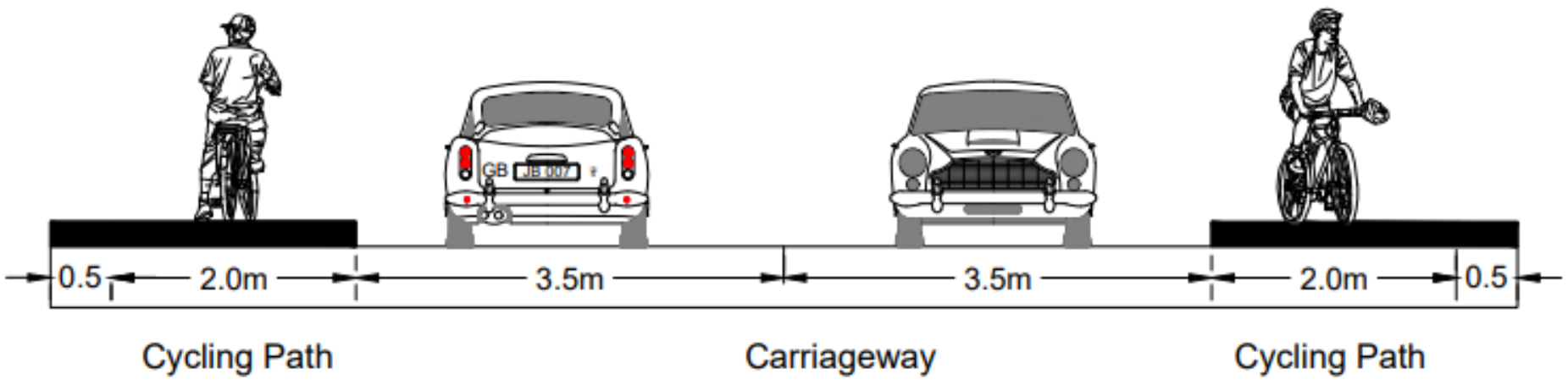

වයාපෘතිය සාධාරණීකරණය කිරීම

වයාපෘති ප්‍රභේද	සංරක්ෂණය		වයාපෘති ස්වභාවය	නව	
	භූ දර්ශන			විස්තීරණය කළ යුතු	
	උරුමයන්			භූමිය සංවර්ධනය කිරීම පමණක්	✓
	ප්‍රතිස්ථාපන		වයාපෘතියේ ඉලක්ක	ආර්ථික	✓
	නිවාස			සාමාජීය	✓
	මාර්ග සංවර්ධන	✓		පාරිසරික	
	වෙනත්			භෞතික	✓

වයාපෘති ඉලක්ක	- මාර්ග පද්ධතිය තුළ මාර්ග අතර මනා සම්බන්ධතාවයක් පවත්වා ගැනීම - මාර්ගය භාවිතා කරනු ලබන සියලු දෙනාට (මගීන්, රියදුරන්, පදිකයන්) වඩාත් යෝග්‍ය හා සුරක්ෂිත පරිසරයක් ඇතිකිරීම
වයාපෘතියේ පදනම	අපේක්ෂා රෝහල සඳහා වන මාර්ග පද්ධතිය සංවර්ධනය කිරීම තුලින් ඒ සඳහා පැමිණෙන ජනතාවට වඩාත් පහසු ප්‍රවාහන සේවයක් ලබා ගැනීමට හැකියාව ලබා දීම.

වයාපෘතියේ දේපල පිළිබඳ විස්තරය

ඉඩමේ වර්තමාන අයිතිය	නා.සං.අධි.		ඉඩමේ ප්‍රමාණය		මිනින්දෝරු සැලැස්ම	අංකය	
	රජයේ	✓				දිනය	
	වෙනත්					ඉඩමේ ප්‍රමාණය	

වයාපෘතිය ක්‍රියාත්මක කිරීම

වයාපෘතිය ක්‍රියාත්මක කිරීමේ ක්‍රමවේදය	ක්‍රියාත්මක කල යුතු ආයතනය	පළාත් මාර්ග සංවර්ධන අධිකාරිය		
	අරමුදල් සපයා ගැනීමේ ක්‍රමවේදය	භාණ්ඩාගාර අරමුදල්	අනුමැතිය ලබා ගත යුතු ආයතන	මහරගම නගර සභාව

11. මාකුඹුර මංසන්ධිය සංවර්ධනය

ව්‍යාපෘතිය හඳුනා ගැනීම	
ව්‍යාපෘති මාතෘකාව	මාකුඹුර මංසන්ධිය සංවර්ධනය
ව්‍යාපෘති යෝජනාව	ශ්‍රී ලංකාවේ ප්‍රවාහන ක්ෂේත්‍රයේ පළමු බහු විධ ප්‍රවාහන මධ්‍යස්ථානය සේ සැලකෙන මාකුඹුර බහු විධ ප්‍රවාහන මධ්‍යස්ථානය සංවර්ධනයේ අදියර දෙක යටතේ පහත සංවර්ධනයන් යෝජනා කර තිබේ. - සේවා ස්ථානය හා ඉන්ධන පිරවුම් හල - මහල් නිවාස ව්‍යාපෘතිය - මිශ්‍ර සංවර්ධන ව්‍යාපෘතිය හා මහජන චතුරශ්‍ර සංවර්ධන ව්‍යාපෘතිය

පිහිටීම	පළාත	බස්නාහිර	සීමාවන්	උතුර	හයිලෙවල් මාර්ගය
	දිස්ත්‍රික්කය	කොළඹ		නැගෙනහිර	දක්ෂිණ අධිවේගී මාර්ගය
	ප්‍රාදේශීය සීමාව	මහරගම නගර සභා බල ප්‍රදේශය		දකුණ	කුලතුංග මාවත
	පරිපාලන ඒකකය	නගර සභා		බටහිර	නේවාසික ප්‍රදේශය
ප්‍රවේශය	හයිලෙවල් මාර්ගය				

පිහිටීම දක්වන සිතියම

ව්‍යාපෘතිය සාධාරණීකරණය කිරීම

ව්‍යාපෘති ප්‍රභේද	සංරක්ෂණය		ව්‍යාපෘති ස්වභාවය	නව	
	භූ දර්ශන	✓		විස්තීරණය කළ යුතු	✓
	උරුමයන්			භූමිය සංවර්ධනය කිරීම පමණක්	
	ප්‍රතිස්ථාපන		ව්‍යාපෘතියේ ඉලක්ක	ආර්ථික	✓
	නිවාස	✓		සාමාජීය	✓
	මාර්ග සංවර්ධන			පාරිසරික	✓

	වෙනත්			භෞතික	✓

ව්‍යාපෘති ඉලක්ක	- කාර්යක්ෂම ප්‍රවාහන පහසුකම් ලබා දීම - ප්‍රදේශයේ ආර්ථික හා පාරිසරික සංවර්ධනය - ප්‍රදේශයෙහි පවතින නේවාසික ඉල්ලුම සපුරාලීම
ව්‍යාපෘතියේ පදනම	- ප්‍රවාහන මධ්‍යස්ථානය හේතුකොටගෙන ප්‍රදේශයේ ඇති වූ නේවාසික ඉල්ලුම සපුරාලීම හා ප්‍රදේශය තුල ඇති වීමට හැකි අධික සනත්වයෙන් යුක්ත ක්‍රියාකාරකම් හේතුකොටගෙන ඇතිවිය හැකි පාරිසරික බලපෑම් අවම කිරීම හා නගරය තුල මනා ආකර්ශනයකින් යුතු වටපිටාවක් ඇති කිරීමට මෙම ව්‍යාපෘතිය ඉවහල් වේ.

ව්‍යාපෘතියේ දේපල පිළිබඳ විස්තරය

ඉඩමේ වර්තමාන අයිතිය	නා.සං.අධි.	✓	ඉඩමේ ප්‍රමාණය	අක්කර 21 රූඩ් 1	මිනින්දෝරු සැලැස්ම	අංකය	
	රජයේ					දිනය	
	වෙනත්					ඉඩමේ ප්‍රමාණය	

ව්‍යාපෘතිය පිළිබඳ විස්තර

බහු විධ ප්‍රවාහන මධ්‍යස්ථානය හේතුකොටගෙන ප්‍රදේශය තුල අනාගතයේ ඇතිවීමට හැකි ඉහල සංචරණ ජනගහනය සඳහා අවශ්‍ය සේවා හා පහසුකම් සැපයීම සඳහා මෙම ව්‍යාපෘතිය දායක වනු ඇත. තවද නේවාසික සංවර්ධනයන් මගින් ඉහල යන නේවාසික ඉල්ලුමට දායකත්වයක් ලබා දිය හැකිය. මෙහිදී සියලු සංවර්ධනයන් 2.4 ක කලාප සංගුනකයක් සහිතව සිදුකල හැකි අතර මෙම ප්‍රදේශය ප්‍රවර්ධන වාණිජ කලාපයට අයත් වේ..

ව්‍යාපෘතිය ක්‍රියාත්මක කිරීම

ව්‍යාපෘතිය ක්‍රියාත්මක කිරීමේ ක්‍රමවේදය	ක්‍රියාත්මක කල යුතු ආයතනය	නාගරික සංවර්ධන අධිකාරිය		
	අරමුදල් සපයා ගැනීමේ ක්‍රමවේදය	භාණ්ඩාගාර අරමුදල් හා නාගරික සංවර්ධන අධිකාරියේ මුදල්	අනුමැතිය ලබා ගත යුතු ආයතන	

12. කොට්ටාව මංසන්ධිය සංවර්ධනය

<table>
<tr><td colspan="6">ව්‍යාපෘතිය හඳුනා ගැනීම</td></tr>
<tr><td>ව්‍යාපෘති මාතෘකාව</td><td colspan="5">කොට්ටාව මංසන්ධිය සංවර්ධනය</td></tr>
<tr><td>ව්‍යාපෘති යෝජනාව</td><td colspan="5">නාගරික කටයුතු සඳහා ඉහළ අවධානයක් යොමු කරනු ලබන කොට්ටාව නගරය යටිතල පහසුකම් වලින් අනූන වාණිජමය වටිනාකම වැඩි කලාපයක් බවට පත් කිරීමේ අරමුණින් කොට්ටාව මංසන්ධි සංවර්ධන සැලැස්ම ඉදිරිපත් කර ඇත. ඒ අනුව යෝජිත සංවර්ධනයන් වන්නේ
- සුපිරි වෙළඳ සංකීර්ණය
- නාගරික උද්‍යානය
- වාණිජ හා මිශ්‍ර සංවර්ධන ප්‍රදේශය
- නේවාසික ව්‍යාපෘතිය
- මාර්ග පද්ධතිය
- කොට්ටාව පොලිසිය ප්‍රතිස්ථාපනය කිරීම
- රේඛීය උද්‍යානය හා ජලය රඳවා ගැනීමේ ප්‍රදේශය
- උපයෝගීතා සේවා හා විවෘත ප්‍රදේශ</td></tr>
<tr><td rowspan="4">පිහිටීම</td><td>පළාත</td><td>බස්නාහිර</td><td rowspan="4">සීමාවන්</td><td>උතුර</td><td>හයිලෙවල් මාර්ගය</td></tr>
<tr><td>දිස්ත්‍රික්කය</td><td>කොළඹ</td><td>නැගෙනහිර</td><td>හොරණ මාර්ගය</td></tr>
<tr><td>ප්‍රාදේශීය සීමාව</td><td>මහරගම නගර සභා බල ප්‍රදේශය</td><td>දකුණ</td><td>කොට්ටාව විකල්ප මාර්ගය</td></tr>
<tr><td>පරිපාලන ඒකකය</td><td>නගර සභා</td><td>බටහිර</td><td>මහල්වරාව මාර්ගය</td></tr>
<tr><td>ප්‍රවේශය</td><td colspan="5">හයිලෙවල් මාර්ගය</td></tr>
<tr><td colspan="6">පිහිටීම දක්වන සිතියම</td></tr>
</table>

වින්‍යාස සැලැස්ම

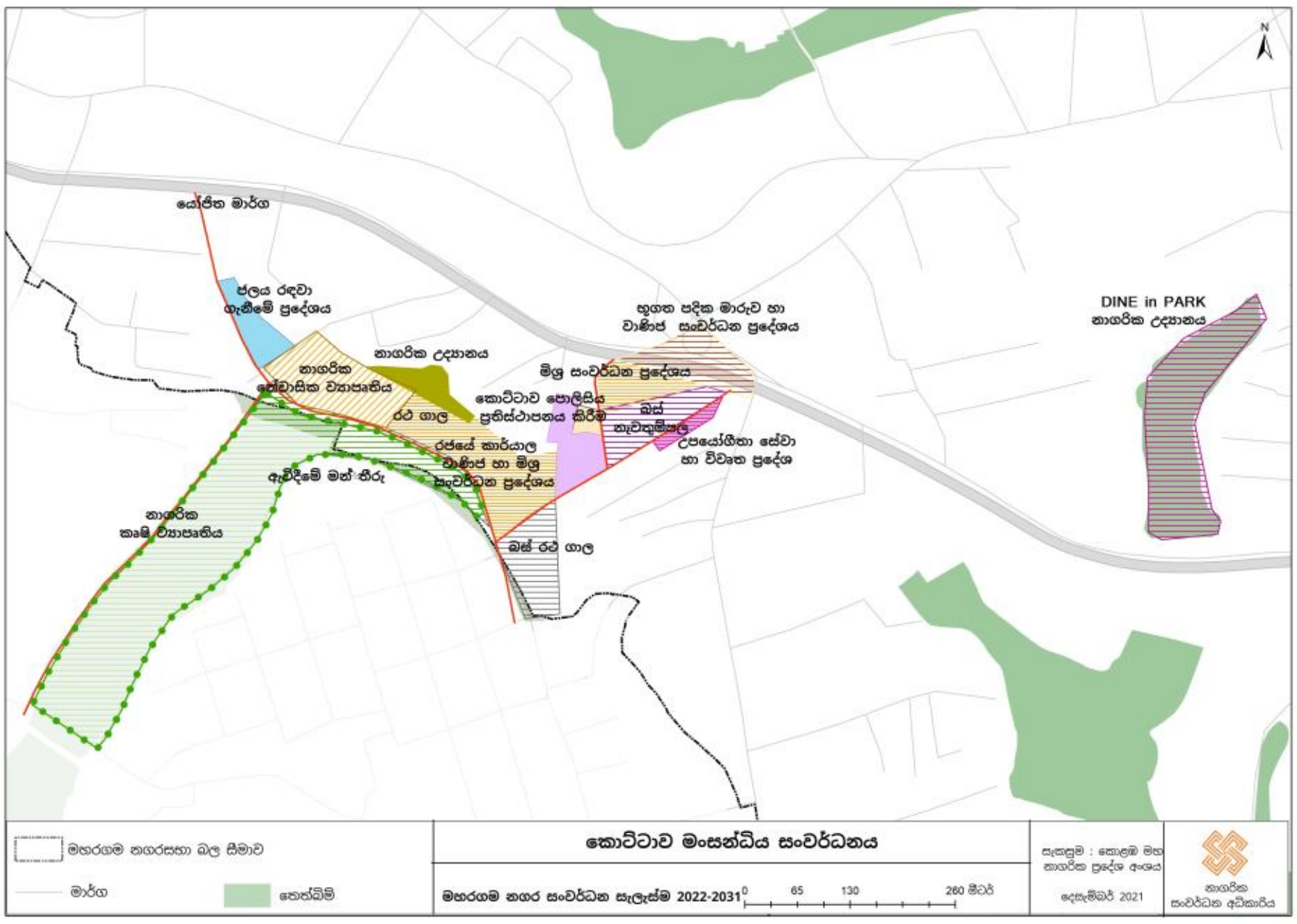

ව්‍යාපෘතිය සාධාරණීකරණය කිරීම

ව්‍යාපෘති ප්‍රභේද	සංරක්ෂණය		ව්‍යාපෘති ස්වභාවය	නව	
	භූ දර්ශන	✓		විස්තීරණය කළ යුතු	✓
	උරුමයන්			භූමිය සංවර්ධනය කිරීම පමණක්	
	ප්‍රතිස්ථාපන	✓	ව්‍යාපෘතියේ ඉලක්ක	ආර්ථික	✓
	නිවාස	✓		සාමාජීය	✓
	මාර්ග සංවර්ධන	✓		පාරිසරික	✓
	වාණිජ	✓			
	වෙනත්			භෞතික	✓

ව්‍යාපෘති ඉලක්ක	- කාර්යක්ෂම ප්‍රවාහන පහසුකම් ලබා දීම - ප්‍රදේශයේ ආර්ථික හා පාරිසරික සංවර්ධනය
ව්‍යාපෘතියේ පදනම	- හයිලෙවල් මාර්ගයට යාබදව පිහිටි සංවර්ධනය සඳහා යෝජිත ඉඩම, වාණිජමය භාවිතය සඳහා ඉඩම් ලබා දීමෙන් පුද්ගලික ආයෝජන ප්‍රවර්ධනය කිරීම හා එහි උපරිම ප්‍රයෝජනය සඳහා ඉඩම් භාවිත කිරීම

ව්‍යාපෘතියේ දේපල පිළිබඳ විස්තරය

ඉඩමේ වර්තමාන අයිතිය	නා.සං.අධි.	✓	ඉඩමේ ප්‍රමාණය	අක්කර 31 රූඩ් 1 පර්චස් 15	මිනින්දෝරු සැලැස්ම	අංකය	
	රජයේ					දිනය	
	වෙනත්					ඉඩමේ ප්‍රමාණය	

ව්‍යාපෘතිය පිළිබඳ විස්තර

නිම කිරීමට යෝජිත වර්ෂය

- සුපිරි වෙළඳ සංකීර්ණය 2022
- නාගරික චතුරශ්‍රය 2023
- වාණිජ හා මිශ්‍ර සංවර්ධන ප්‍රදේශය 2024
- මාර්ග පද්ධතිය 2024
- කොට්ටාව පොලිසිය ප්‍රතිස්ථාපනය කිරීම 2024
- පොදු රථ ගාල 2025
- රේඛීය උද්‍යානය හා ජලය රඳවා ගැනීමේ ප්‍රදේශය 2025

ව්‍යාපෘතිය ක්‍රියාත්මක කිරීම

ව්‍යාපෘතිය ක්‍රියාත්මක කිරීමේ ක්‍රමවේදය	*ක්‍රියාත්මක කල යුතු ආයතනය*	*- නාගරික සංවර්ධන අධිකාරිය - මාර්ග සංවර්ධන අධිකාරිය - ශ්‍රීලංකා පොලීසිය - මහරගම නගර සභාව - ශ්‍රී ලංකා ඉඩම් සංවර්ධනය කිරීමේ සංස්ථාව*		
	අරමුදල් සපයා ගැනීමේ ක්‍රමවේදය	*-භාණ්ඩාගාර අරමුදල් -නාගරික සංවර්ධන අධිකාරියේ මුදල් -රාජ්‍ය පෞද්ගලික හවුල්කාරිත්වය*	*අනුමැතිය ලබා ගත යුතු ආයතන*	*-ගොවිජන සංවර්ධන දෙපාර්තමේන්තුව ශ්‍රී- ලංකා ඉඩම් සංවර්ධනය කිරීමේ සංස්ථාව -මධ්‍යම පරිසර අධිකාරිය -මාර්ග සංවර්ධන අධිකාරිය*

13. තලවතුගොඩ මංසන්ධිය සංවර්ධනය

<table>
<tr><td colspan="6">ව්‍යාපෘතිය හඳුනා ගැනීම</td></tr>
<tr><td>ව්‍යාපෘති මාතෘකාව</td><td colspan="5">තලවතුගොඩ මංසන්ධිය සංවර්ධනය</td></tr>
<tr><td>ව්‍යාපෘති යෝජනාව</td><td colspan="5">ප්‍රදේශයේ ලක්ෂණයන් හා විභාවතාවයන් සලකා බලා හරිත වාණිජ මධ්‍යස්ථානයක් ලෙස සංවර්ධනය කිරීම. ඒ අනුව යෝජිත සංවර්ධනයන් වන්නේ
- නාගරික උද්‍යානය
- මිශ්‍ර සංවර්ධන ව්‍යාපෘතිය
- සුබෝපභෝගී නේවාසික ව්‍යාපෘතිය
- බහු මහල් රථ ගාල
- පාපැදි ධාවන පථය -(සැහැල්ලු දුම්රිය ඩිපෝව - කිඹුලාවල)
- වාණිජ අවන්හල් හා විනෝදාත්මක කටයුතු
- ආදර්ශ කුඹුරු ව්‍යාපෘතිය</td></tr>
<tr><td rowspan="4">පිහිටීම</td><td>පළාත</td><td>බස්නාහිර</td><td rowspan="4">සීමාවන්</td><td>උතුර</td><td>තලවතුගොඩ-පිටකෝට්ටේ මාර්ගය</td></tr>
<tr><td>දිස්ත්‍රික්කය</td><td>කොළඹ</td><td>නැගෙනහිර</td><td>බොරැල්ල-කොට්ටාව මාර්ගය</td></tr>
<tr><td>ප්‍රාදේශීය සීමාව</td><td>මහරගම නගර සභා බල ප්‍රදේශය</td><td>දකුණ</td><td>පාසල් මාවත</td></tr>
<tr><td>පරිපාලන ඒකකය</td><td>නගර සභා</td><td>බටහිර</td><td>තලපත්පිටිය මාර්ගය</td></tr>
<tr><td>ප්‍රවේශය</td><td colspan="5">කොට්ටාව - බොරැල්ල මාර්ගය</td></tr>
<tr><td colspan="6">පිහිටීම දක්වන සිතියම හා වින්‍යාස සැලැස්ම
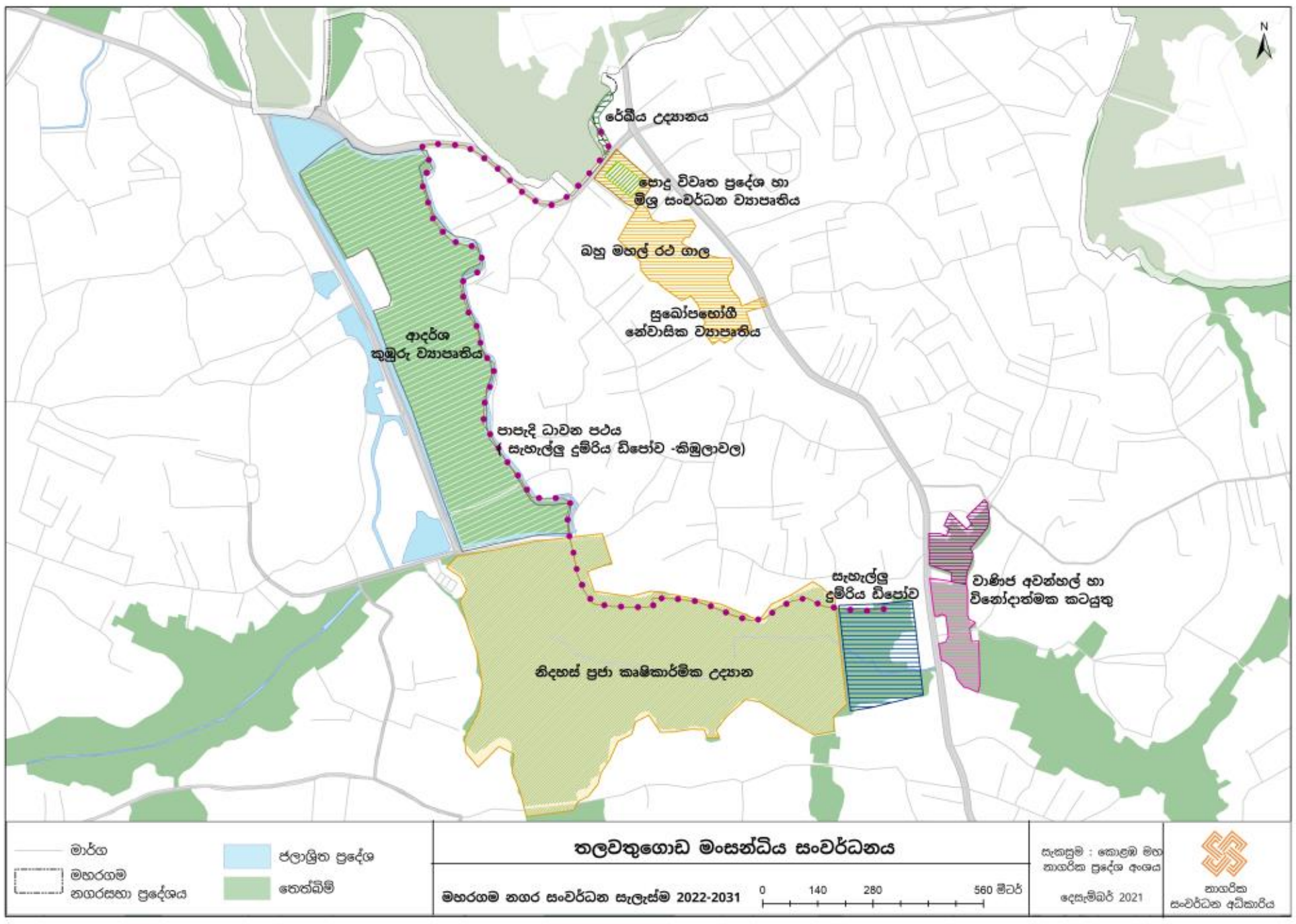</td></tr>
</table>

ව්‍යාපෘතිය සාධාරණීකරණය කිරීම

ව්‍යාපෘති ප්‍රභේද	සංරක්ෂණය		ව්‍යාපෘති ස්වභාවය	නව	✓
	භූ දර්ශන	✓		විස්තීරණය කළ යුතු	
	උරුමයන්			භූමිය සංවර්ධනය කිරීම පමණක්	
	ප්‍රතිස්ථාපන		ව්‍යාපෘතියේ ඉලක්ක	ආර්ථික	✓
	නිවාස	✓		සාමාජීය	✓
	මාර්ග සංවර්ධන	✓		පාරිසරික	✓
	වාණිජ	✓			
	වෙනත්			භෞතික	✓

ව්‍යාපෘති ඉලක්ක	- කාර්යක්ෂම ප්‍රවාහන පහසුකම් ලබා දීම - ප්‍රදේශයේ ආර්ථික, සාමාජීය හා පාරිසරික සංවර්ධනය
ව්‍යාපෘති යේ පදනම	- ප්‍රදේශයේ පවතින නේවාසික හා වාණිජ ඉල්ලුම සපුරාලන අතරතුර යෝජිත සැහැල්ලු දුම්රිය මාර්ගය නිසා ඇතිවන ධනාත්මක බලපෑම් ප්‍රදේශයේ පවතින ලක්ෂණයන්ට හානි නොවන අයුරින් සංවර්ධනයට යොදා ගැනීම.

ව්‍යාපෘතියේ දේපල පිළිබඳ විස්තරය

ඉඩමේ වර්තමාන අයිතිය	නා.සං.අධි.		ඉඩමේ ප්‍රමාණය	මිනින්දෝරු සැලැස්ම	අංකය	
	රජයේ				දිනය	
	වෙනත්				ඉඩමේ ප්‍රමාණය	

ව්‍යාපෘතිය පිළිබඳ විස්තර

යෝජිත නාගරික උද්‍යානය සම්බන්ධ කරමින් පාපැදි මන්තිරුවක් ගොඩනැගීමටද ආදර්ශ කුඹුරු ව්‍යාපෘතිය නිදහස් ප්‍රජා කෘෂිකාර්මික උද්‍යානයක් ලෙස සංවර්ධනය කිරීමට යෝජනා කෙරේ. එලෙසම මිශ්‍ර සංවර්ධන ව්‍යාපෘති ප්‍රදේශයේ ලක්ෂණයන්ට ගැලපෙන ආකාරයට වඩාත් පරිසර හිතකාමී නිර්මාණ සහිතව කිරීමට යෝජිතය.

නිදහස් ප්‍රජා කෘෂිකාර්මික උද්‍යාන

හරිත මිශ්‍ර සංවර්ධන ව්‍යාපෘති

ව්‍යාපෘතිය ක්‍රියාත්මක කිරීම				
ව්‍යාපෘතිය ක්‍රියාත්මක කිරීමේ ක්‍රමවේදය	ක්‍රියාත්මක කල යුතු ආයතනය	- නාගරික සංවර්ධන අධිකාරිය - මහරගම නගර සභාව		
	අරමුදල් සපයා ගැනීමේ ක්‍රමවේදය	භාණ්ඩාගාර අරමුදල් නාගරික සංවර්ධන අධිකාරියේ මුදල් රාජ්‍ය පෞද්ගලික හවුල්කාරිත්වය	අනුමැතිය ලබා ගත යුතු ආයතන	නාගරික සංවර්ධන අධිකාරිය

14. විද්‍යාල හන්දිය මංසන්ධිය සංවර්ධනය

ව්‍යාපෘතිය හඳුනා ගැනීම	
ව්‍යාපෘති මාතෘකාව	විද්‍යාල හන්දිය මංසන්ධිය සංවර්ධනය
ව්‍යාපෘති යෝජනාව	යෝජිත සංවර්ධනයන් වන්නේ - අනවසර ඉදිකිරීම් ඉවත් කිරීම - විද්‍යාල හන්දිය සිට ධර්මපාල විද්‍යාලය (කොට්ටාව උතුර) පාසැල දක්වා පදික වේදිකා සංවර්ධනය - පදික මාරු ප්‍රතිස්ථාපනය - භූ අලංකරණය (කුඩා උද්‍යානය හා ශාක සිටුවීම) - ආවරණ ස්ලැබ් ප්‍රතිස්ථාපනය

පිහිටීම			සීමාවන්		
පිහිටීම	පළාත	බස්නාහිර	සීමාවන්	උතුර	කොට්ටාව-මාලබේ මාර්ගය
	දිස්ත්‍රික්කය	කොළඹ		නැගෙනහිර	නේවාසික ප්‍රදේශ
	ප්‍රාදේශීය සීමාව	මහරගම නගර සභා බල ප්‍රදේශය		දකුණ	නේවාසික ප්‍රදේශ
	පරිපාලන ඒකකය	නගර සභා		බටහිර	නේවාසික ප්‍රදේශ
ප්‍රවේශය	කොට්ටාව- මාලබේ මාර්ගය				

පිහිටීම දක්වන සිතියම හා වින්‍යාස සැලැස්ම

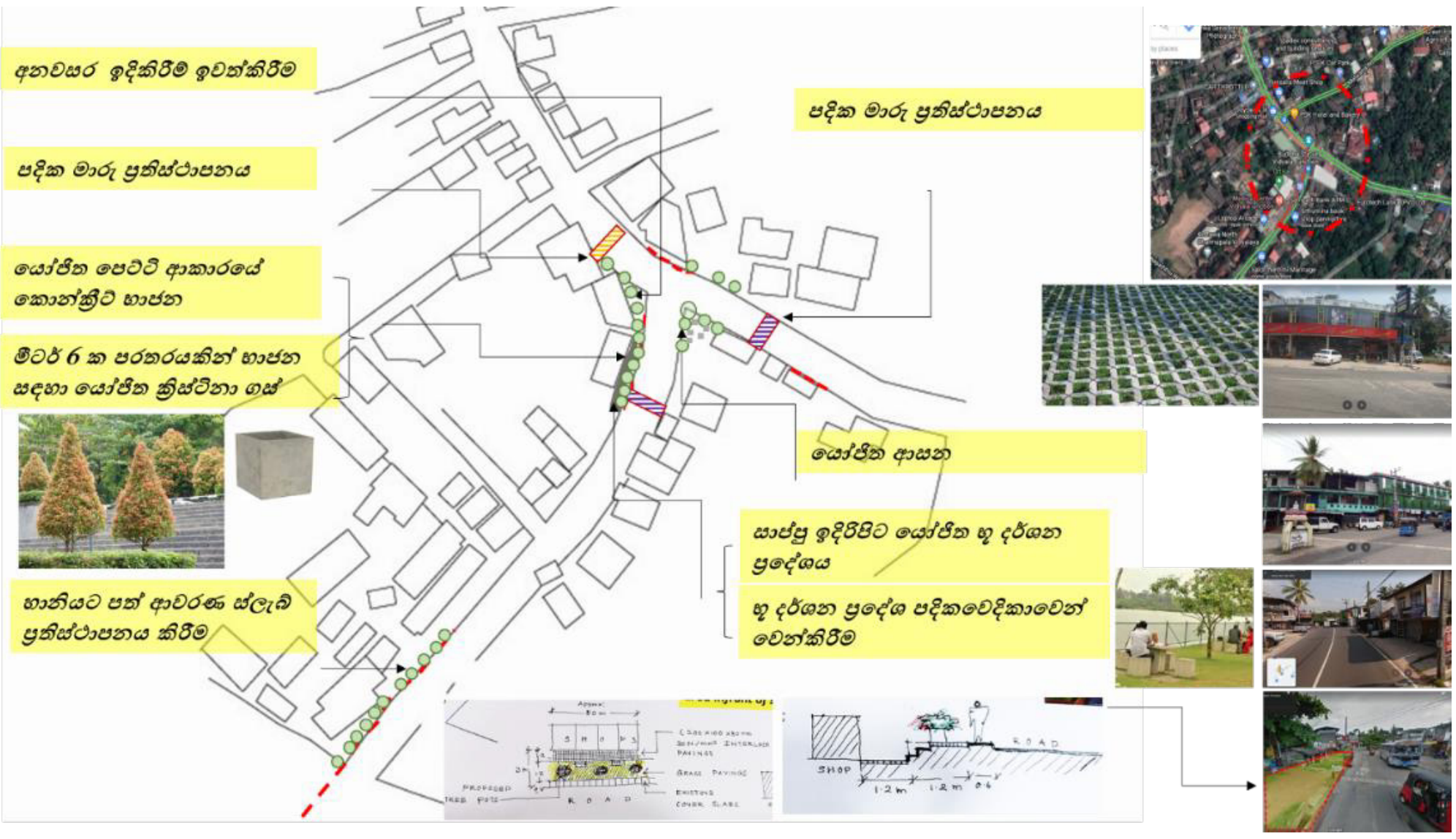

ව්‍යාපෘතිය සාධාරණීකරණය කිරීම					
ව්‍යාපෘති ප්‍රභේද	සංරක්ෂණය		ව්‍යාපෘති ස්වභාවය	නව	✓
	භූ දර්ශන	✓		විස්තීරණය කළ යුතු	
	උරුමයන්			භූමිය සංවර්ධනය කිරීම පමණක්	
	ප්‍රතිස්ථාපන		ව්‍යාපෘතියේ	ආර්ථික	✓

	නිවාස		ඉලක්ක	සාමාජීය	✓
	මාර්ග සංවර්ධන	✓		පාරිසරික	✓
	වාණිජ				
	වෙනත්			භෞතික	✓
ව්‍යාපෘති ඉලක්ක	- වඩාත් ආකර්ශනීය හා සුවපහසු වටපිටාවක් ඇති කිරීම				
ව්‍යාපෘතියේ පදනම	- මංසන්ධි සංවර්ධනය				

ව්‍යාපෘතියේ දේපල පිළිබඳ විස්තරය

ඉඩමේ මර්තමාන අයිතිය	නා.සං.අධි.	✓	ඉඩමේ ප්‍රමාණය	මිනින්දෝරු සැලැස්ම	අංකය	
	රජයේ				දිනය	
	වෙනත්	✓			ඉඩමේ ප්‍රමාණය	

ව්‍යාපෘතිය ක්‍රියාත්මක කිරීම

ව්‍යාපෘතිය ක්‍රියාත්මක කිරීමේ ක්‍රමවේදය	ක්‍රියාත්මක කල යුතු ආයතනය	- නාගරික සංවර්ධන අධිකාරිය - මහරගම නගර සභාව		
	අරමුදල් සපයා ගැනීමේ ක්‍රමවේදය	භාණ්ඩාගාර අරමුදල් නාගරික සංවර්ධන අධිකාරියේ මුදල්	අනුමැතිය ලබා ගත යුතු ආයතන	පළාත්බද මාර්ග සංවර්ධන අධිකාරිය

15. පන්නිපිටිය හන්දිය මිශ්‍ර සංවර්ධන ව්‍යාපෘතිය

ව්‍යාපෘතිය හඳුනා ගැනීම					
ව්‍යාපෘති මාතෘකාව	පන්නිපිටිය හන්දිය මිශ්‍ර සංවර්ධන ව්‍යාපෘතිය				
ව්‍යාපෘති යෝජනාව	හයිලෙවල් මාර්ගයට මුහුණලා ඇති බිම් කැබැල්ලේ මිශ්‍ර සංවර්ධන ව්‍යාපෘතියක් සිදු කිරීම				
පිහිටීම	පළාත	බස්නාහිර	සීමාවන්	උතුර	හයිලෙවල් මාර්ගය
	දිස්ත්‍රික්කය	කොළඹ		නැගෙනහිර	දෙල්ගහවත්ත මාර්ගය
	ප්‍රාදේශීය සීමාව	මහරගම නගර සභා බල ප්‍රදේශය		දකුණ	නේවාසික ප්‍රදේශ
	පරිපාලන ඒකකය	නගර සභා		බටහිර	නේවාසික ප්‍රදේශ
ප්‍රවේශය	හයිලෙවල් මාර්ගය				

පිහිටීම දක්වන සිතියම

ව්‍යාපෘතිය සාධාරණීකරණය කිරීම					
ව්‍යාපෘති ප්‍රභේද	සංරක්ෂණය		ව්‍යාපෘති ස්වභාවය	නව	✓
	භූ දර්ශන			විස්තීරණය කළ යුතු	
	උරුමයන්			භූමිය සංවර්ධනය කිරීම පමණක්	

<table>
<tr><td rowspan="5"></td><td>ප්‍රතිස්ථාපන</td><td></td><td rowspan="5">ව්‍යාපෘතියේ ඉලක්ක</td><td>ආර්ථික</td><td>✓</td></tr>
<tr><td>නිවාස</td><td></td><td>සාමාජීය</td><td></td></tr>
<tr><td>මාර්ග සංවර්ධන</td><td></td><td rowspan="2">පාරිසරික</td><td rowspan="2"></td></tr>
<tr><td>වාණිජ</td><td>✓</td></tr>
<tr><td>වෙනත්</td><td></td><td>භෞතික</td><td>✓</td></tr>
<tr><td>ව්‍යාපෘති ඉලක්ක</td><td colspan="5">- ආයෝජන අවස්ථාවන් ඉහල නැංවීම</td></tr>
<tr><td>ව්‍යාපෘතියේ පදනම</td><td colspan="5">- හයිලෙවල් මාර්ගය ආශ්‍රිතව දිනපතා ඉහල ජන ගලනයක් සිදුවන අතර මෙම ප්‍රදේශය වාණිජ කලාපයක් ලෙස සංවර්ධනය කිරීමට හඳුනා ගෙන තිබේ.</td></tr>
<tr><td colspan="6">ව්‍යාපෘතියේ දේපල පිළිබඳ විස්තරය</td></tr>
</table>

<table>
<tr><td rowspan="3">ඉඩමේ මර්තමාන අයිතිය</td><td>නා.සං.අධි.</td><td>✓</td><td rowspan="3">ඉඩමේ ප්‍රමාණය</td><td rowspan="3">අක්කර 0.5</td><td rowspan="3">මිනින්දෝරු සැලැස්ම</td><td>අංකය</td><td></td></tr>
<tr><td>රජයේ</td><td></td><td>දිනය</td><td></td></tr>
<tr><td>වෙනත්</td><td></td><td>ඉඩමේ ප්‍රමාණය</td><td></td></tr>
<tr><td colspan="8"></td></tr>
<tr><td colspan="8">ව්‍යාපෘතිය ක්‍රියාත්මක කිරීම</td></tr>
</table>

<table>
<tr><td rowspan="2">ව්‍යාපෘතිය ක්‍රියාත්මක කිරීමේ ක්‍රමවේදය</td><td>ක්‍රියාත්මක කල යුතු ආයතනය</td><td colspan="3">- නාගරික සංවර්ධන අධිකාරිය</td></tr>
<tr><td>අරමුදල් සපයා ගැනීමේ ක්‍රමවේදය</td><td>නාගරික සංවර්ධන අධිකාරියේ මුදල්
රාජ්‍ය පෞද්ගලික හවුල්කාරිත්වය</td><td>අනුමැතිය ලබා ගත යුතු ආයතන</td><td>නාගරික සංවර්ධන අධිකාරිය</td></tr>
</table>

16. වල්ජම්බුගස්වත්ත මිශ්‍ර සංවර්ධන ව්‍යාපෘතිය

ව්‍යාපෘතිය හඳුනා ගැනීම					
ව්‍යාපෘති මාතෘකාව	වල්ජම්බුගස්වත්ත මිශ්‍ර සංවර්ධන ව්‍යාපෘතිය				
ව්‍යාපෘති යෝජනාව	පන්නිපිටිය බොරැල්ල මාර්ගයට මුහුණලා ඇති බිම් කැබැල්ලේ මිශ්‍ර සංවර්ධන ව්‍යාපෘතියක් සිදු කිරීම				
පිහිටීම	පළාත	බස්නාහිර	සීමාවන්	උතුර	වීර මාවත
	දිස්ත්‍රික්කය	කොළඹ		නැගෙනහිර	නේවාසික ප්‍රදේශ
	ප්‍රාදේශීය සීමාව	මහරගම නගර සභා බල ප්‍රදේශය		දකුණ	මහවත්ත පාර
	පරිපාලන ඒකකය	නගර සභා		බටහිර	කොට්ටාව- බොරැල්ල මාර්ගය
ප්‍රවේශය	පන්නිපිටිය බොරැල්ල මාර්ගය				

පිහිටීම දක්වන සිතියම

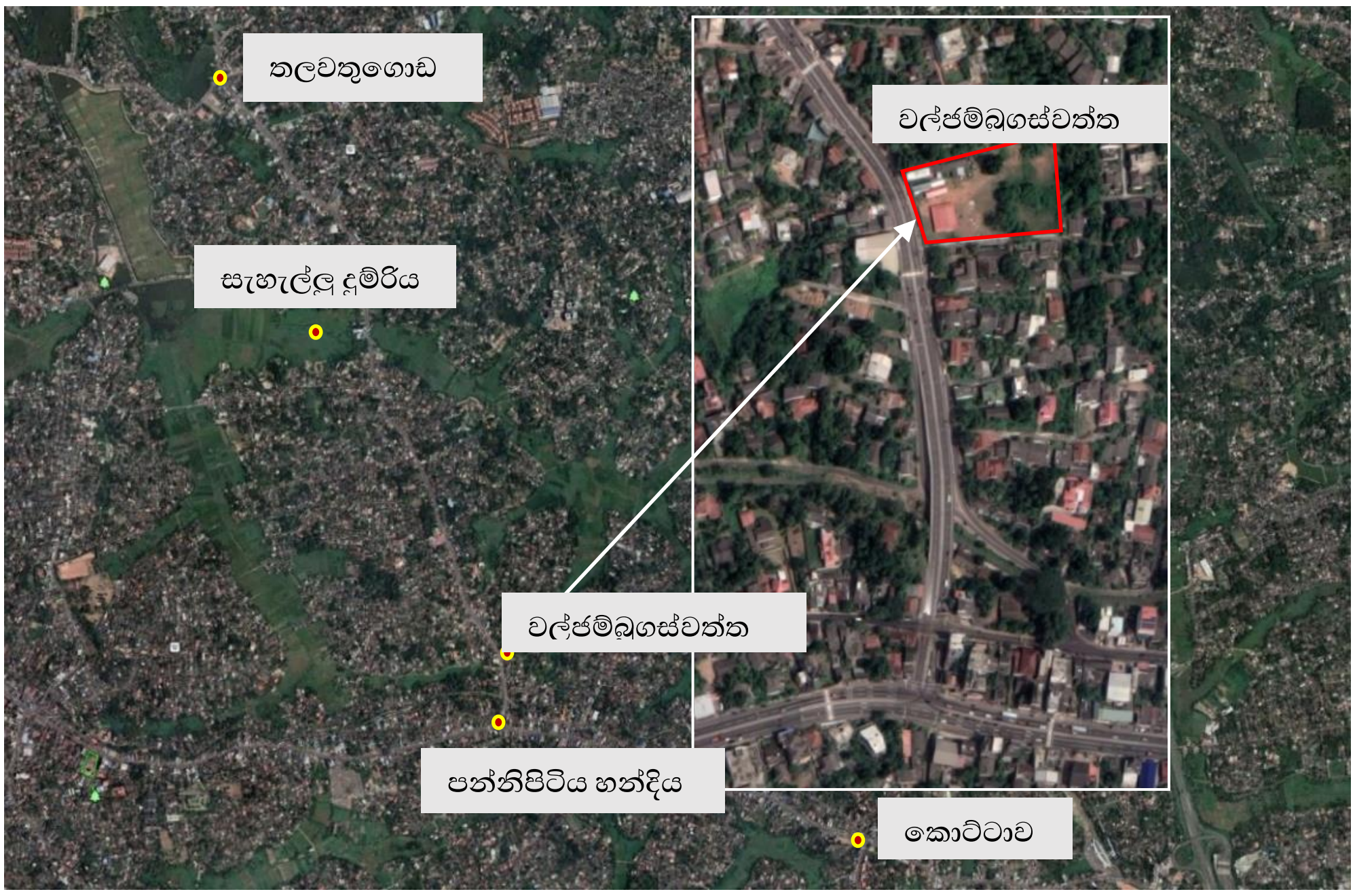

ව්‍යාපෘතිය සාධාරණීකරණය කිරීම					
ව්‍යාපෘති ප්‍රභේද	සංරක්ෂණය		ව්‍යාපෘති ස්වභාවය	නව	✓
	භූ දර්ශන			විස්තීරණය කළ යුතු	
	උරුමයන්			භූමිය සංවර්ධනය කිරීම පමණක්	
	ප්‍රතිස්ථාපන		ව්‍යාපෘතියේ ඉලක්ක	ආර්ථික	✓
	නිවාස			සාමාජීය	
	මාර්ග සංවර්ධන			පාරිසරික	
	වාණිජ	✓			

	වෙනත්			භෞතික	✓

ව්‍යාපෘති ඉලක්ක	- ආයෝජන අවස්ථාවන් ඉහල නැංවීම
ව්‍යාපෘති යේ පදනම	- පන්නිපිටිය බොරැල්ල මාර්ගය ආශ්‍රිතව දිනපතා ඉහල ජන ගලනයක් සිදුවන අතර මෙම ප්‍රදේශය මිශ්‍ර සංවර්ධන කලාපයක් ලෙස සංවර්ධනය කිරීමට හඳුනා ගෙන තිබේ.

ව්‍යාපෘතියේ දේපල පිළිබඳ විස්තරය

ඉඩමේ මර්තමාන අයිතිය	නා.සං.අධි.		ඉඩමේ ප්‍රමාණය	අක්කර 1 රූඩ් 3 පර්චස් 32.35	මිනින්දෝරු සැලැස්ම	අංකය	3018
	රජයේ					දිනය	06.04.2005
	වෙනත්	✓				ඉඩමේ ප්‍රමාණය	

ව්‍යාපෘතිය පිළිබඳ විස්තර

වාණිජ හා කාර්යාල භාවිතයන් සඳහා යෝජිත සංවර්ධන ව්‍යාපෘතිය

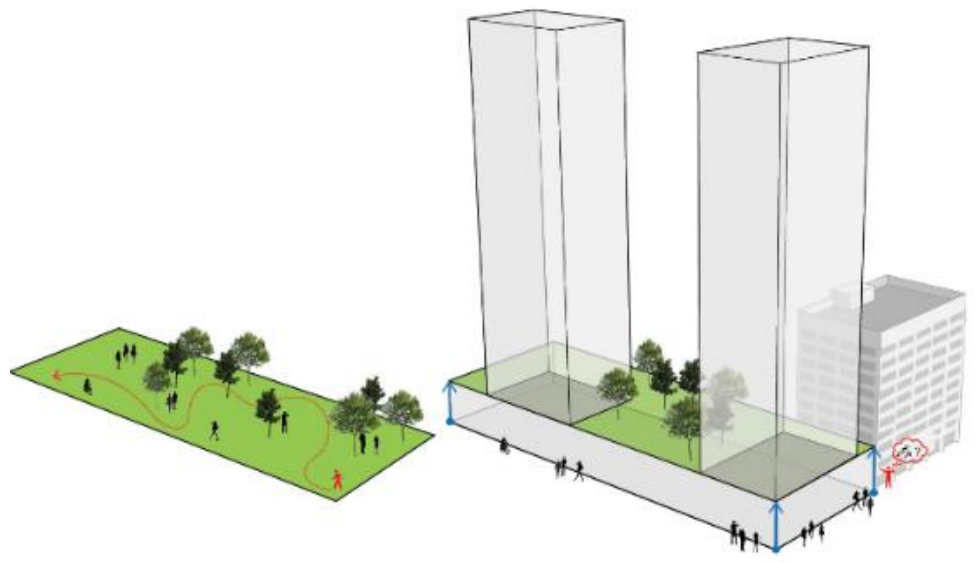

ව්‍යාපෘතිය ක්‍රියාත්මක කිරීම

ව්‍යාපෘතිය ක්‍රියාත්මක කිරීමේ ක්‍රමවේදය	ක්‍රියාත්මක කල යුතු ආයතනය	- නාගරික සංවර්ධන අධිකාරිය		
	අරමුදල් සපයා ගැනීමේ ක්‍රමවේදය	නාගරික සංවර්ධන අධිකාරියේ මුදල් රාජ්‍ය පෞද්ගලික හවුල්කාරිත්වය	අනුමැතිය ලබා ගත යුතු ආයතන	

17. මහරගම 35 වත්ත ඉඩම මිශ්‍ර සංවර්ධන ව්‍යාපෘතිය

ව්‍යාපෘතිය හඳුනා ගැනීම					
ව්‍යාපෘති මාතෘකාව	මහරගම 35 වත්ත ඉඩම මිශ්‍ර සංවර්ධන ව්‍යාපෘතිය				
ව්‍යාපෘති යෝජනාව	මහරගම දුම්රියපොළ හා සම්බන්ධ කරමින් මහරගම 35 වත්ත ඉඩම තුල මිශ්‍ර සංවර්ධන ව්‍යාපෘතියක් සිදු කිරීම				
පිහිටීම	පළාත	බස්නාහිර	සීමාවන්	උතුර	කැළණි වැලි දුම්රිය මාර්ගය
	දිස්ත්‍රික්කය	කොළඹ		නැගෙනහිර	වාණිජ ස්ථාන
	ප්‍රාදේශීය සීමාව	මහරගම නගර සභා බල ප්‍රදේශය		දකුණ	පරණ කොට්ටාව මාර්ගය
	පරිපාලන ඒකකය	නගර සභා		බටහිර	වාණිජ ස්ථාන
ප්‍රවේශය	හයිලෙවල් මාර්ගය- පැරණි මාර්ගය				

පිහිටීම දක්වන සිතියම

වින්‍යාස සැලැස්ම

යෝජිත මිශ්‍ර සංවර්ධන ව්‍යාපෘතිය

ව්‍යාපෘතිය සාධාරණීකරණය කිරීම

ව්‍යාපෘති ප්‍රභේද	සංරක්ෂණය		ව්‍යාපෘති ස්වභාවය	නව	✓
	භූ දර්ශන			විස්තීරණය කළ යුතු	
	උරුමයන්			භූමිය සංවර්ධනය කිරීම පමණක්	
	ප්‍රතිස්ථාපන		ව්‍යාපෘතියේ ඉලක්ක	ආර්ථික	✓
	නිවාස			සාමාජීය	✓
	මාර්ග සංවර්ධන			පාරිසරික	
	වාණිජ	✓			
	වෙනත්			භෞතික	✓
ව්‍යාපෘති ඉලක්ක	- ආයෝජන අවස්ථාවන් ඉහල නැංවීම				
ව්‍යාපෘතියේ පදනම	- මහරගම ප්‍රදේශය ආශ්‍රිතව දිනපතා ඉහල ජන ගලනයක් සිදුවන අතර මෙම ප්‍රදේශය මිශ්‍ර සංවර්ධන කලාපයක් ලෙස සංවර්ධනය කිරීමට හඳුනා ගෙන තිබේ.				

ව්‍යාපෘතියේ දේපල පිළිබඳ විස්තරය

ඉඩමේ වර්තමාන අයිතිය	නා.සං.අධි.	✓	ඉඩමේ ප්‍රමාණය	අක්කර 0 රූඩ් 1 පර්චස් 33	මිනින්දෝරු සැලැස්ම	අංකය	2008-62
	රජයේ					දිනය	21.03.2008
	වෙනත්					ඉඩමේ ප්‍රමාණය	

ව්‍යාපෘතිය පිළිබඳ විස්තර

මහරගම දුම්රියපොළ හා සමගද සම්බන්ද කරමින් ජනතාවට විවේක හා පිළිසඳරෙහි යෙදෙන ප්‍රදේශ සහිතව, වාණිජ හා අනෙකුත් අවශ්‍යතා ඉටුකරගත හැකි ලෙස සංවර්ධනය කිරීම.

- මහජන චතුරශ්‍රය
- බැංකු කටයුතු
- අවන්හල්
- වාණිජ කටයුතු

ව්‍යාපෘතිය ක්‍රියාත්මක කිරීම

ව්‍යාපෘතිය ක්‍රියාත්මක කිරීමේ ක්‍රමවේදය	ක්‍රියාත්මක කල යුතු ආයතනය	- නාගරික සංවර්ධන අධිකාරිය		
	අරමුදල් සපයා ගැනීමේ ක්‍රමවේදය	නාගරික සංවර්ධන අධිකාරියේ මුදල් රාජ්‍ය පෞද්ගලික හවුල්කාරිත්වය	අනුමැතිය ලබා ගත යුතු ආයතන	නගර සභාව

18. නාවින්න බස් නැවතුම්පොළ ඉදිරිපිට මිශ්‍ර සංවර්ධන ව්‍යාපෘතිය

ව්‍යාපෘතිය හඳුනා ගැනීම					
ව්‍යාපෘති මාතෘකාව	නාවින්න බස් නැවතුම්පොළ ඉදිරිපිට මිශ්‍ර සංවර්ධන ව්‍යාපෘතිය				
ව්‍යාපෘති යෝජනාව	නාවින්න බස් නැවතුම්පොළ ඉදිරිපිට මිශ්‍ර සංවර්ධන ව්‍යාපෘතිය				
පිහිටීම	පළාත	බස්නාහිර	සීමාවන්	උතුර	හයිලෙවල් මාර්ගය
	දිස්ත්‍රික්කය	කොළඹ		නැගෙනහිර	ඉසිපතන මාර්ගය
	ප්‍රාදේශීය සීමාව	මහරගම නගර සභා බල ප්‍රදේශය		දකුණ	නාවින්න බස් නැවතුම්පොළ
	පරිපාලන ඒකකය	නගර සභා		බටහිර	නාවින්න ක්‍රීඩාංගනය
ප්‍රවේශය	හයිලෙවල් මාර්ගය				

පිහිටීම දක්වන සිතියම

ව්‍යාපෘතිය සාධාරණීකරණය කිරීම					
ව්‍යාපෘති ප්‍රභේද	සංරක්ෂණය		ව්‍යාපෘති ස්වභාවය	නව	✓
	භූ දර්ශන			විස්තීරණය කළ යුතු	
	උරුමයන්			භූමිය සංවර්ධනය කිරීම පමණක්	
	ප්‍රතිස්ථාපන		ව්‍යාපෘතියේ ඉලක්ක	ආර්ථික	✓
	නිවාස			සාමාජීය	
	මාර්ග සංවර්ධන			පාරිසරික	
	වාණිජ	✓			
	වෙනත්			භෞතික	✓
ව්‍යාපෘති ඉලක්ක	- ආයෝජන අවස්ථාවන් ඉහල නැංවීම				

ව්‍යාපෘතියේ පදනම	- මෙම ප්‍රදේශය ආශ්‍රිතව දිනපතා ඉහල ජන ගලනයක් සිදුවන අතර මෙම ප්‍රදේශය මිශ්‍ර සංවර්ධන කලාපයක් ලෙස සංවර්ධනය කිරීමට හඳුනා ගෙන තිබේ.

ව්‍යාපෘතියේ දේපල පිළිබඳ විස්තරය

ඉඩමේ මර්තමාන අයිතිය	නා.සං.අධි.		ඉඩමේ ප්‍රමාණය	අක්කර 1 රූඩ් 0 පර්චස් 27.5	මිනින්දෝරු සැලැස්ම	අංකය	882
	රජයේ					දිනය	
	වෙනත්	✓				ඉඩමේ ප්‍රමාණය	

ව්‍යාපෘතිය පිළිබඳ විස්තර

ජනතාවට විවේක හා පිළිසඳරෙහි යෙදෙන ප්‍රදේශ සහිතව, වාණිජ හා අනෙකුත් අවශ්‍යතා ඉටුකරගත හැකි ලෙස සංවර්ධනය කිරීම.

- මහජන චතුරශ්‍රය (Park & Ride)
- බැංකු කටයුතු
- අවන්හල්
- වාණිජ කටයුතු
- සාප්පු සංකීර්ණ

ව්‍යාපෘතිය ක්‍රියාත්මක කිරීම

ව්‍යාපෘතිය ක්‍රියාත්මක කිරීමේ ක්‍රමවේදය	ක්‍රියාත්මක කල යුතු ආයතනය	- නාගරික සංවර්ධන අධිකාරිය		
	අරමුදල් සපයා ගැනීමේ ක්‍රමවේදය	නාගරික සංවර්ධන අධිකාරියේ මුදල් රාජ්‍ය පෞද්ගලික හවුල්කාරිත්වය	අනුමැතිය ලබා ගත යුතු ආයතන	නාගරික සංවර්ධන අධිකාරිය

19. සියඹලාගහ වත්ත මිශ්‍ර සංවර්ධන ව්‍යාපෘතිය

ව්‍යාපෘතිය හඳුනා ගැනීම	
ව්‍යාපෘති මාතෘකාව	සියඹලාගහ වත්ත මිශ්‍ර සංවර්ධන ව්‍යාපෘතිය
ව්‍යාපෘති යෝජනාව	හයිලෙවල් මාර්ගයට හා පන්සල පාරට අතරමැදි ව පිහිටි සියඹලාගහ වත්ත නමැති ඉඩම තුල පොදු වාහන නැවැත්වීමේ පහසුකම් , කාර්යාල , වාණිජ හා අවන්හල් පහසුකම් සැලසීම.

පිහිටීම	පළාත	බස්නාහිර	සීමාවන්	උතුර	කැළණි වැලි දුම්රිය මාර්ගය
	දිස්ත්‍රික්කය	කොළඹ		නැගෙනහිර	වාණිජ ස්ථාන
	ප්‍රාදේශීය සීමාව	මහරගම නගර සභා බල ප්‍රදේශය		දකුණ	පරණ කොට්ටාව මාර්ගය
	පරිපාලන ඒකකය	නගර සභා		බටහිර	පන්සල පාර
ප්‍රවේශය	පරණ පාර				

පිහිටීම දක්වන සිතියම

ව්‍යාපෘතිය සාධාරණීකරණය කිරීම					
ව්‍යාපෘති ප්‍රභේද	සංරක්ෂණය		ව්‍යාපෘති ස්වභාවය	නව	
	භූ දර්ශන			විස්තීරණය කළ යුතු	
	උරුමයන්			භූමිය සංවර්ධනය කිරීම පමණක්	
	ප්‍රතිස්ථාපන		ව්‍යාපෘතියේ ඉලක්ක	ආර්ථික	
	නිවාස			සාමාජීය	
	මාර්ග සංවර්ධන			පාරිසරික	
	වෙනත්	✓		භෞතික	

ව්‍යාපෘති ඉලක්ක	- ප්‍රදේශය තුල පවතින වාණිජ හා සේවා ඉල්ලුම සඳහා පැමිණෙන වාහන සඳහා ප්‍රමාණවත් තරම් නැවැත්වීමේ පහසුකම් ලබා දීම හා ප්‍රදේශයෙහි පවතින කාර්යාල හා වාණිජ ඉල්ලුම සපුරාලීමට දායක වීම						
ව්‍යාපෘතියේ පදනම	- මහරගම නගරය තුළ මේ වනවිටත් බහු මහල් රථ ගාලක් ස්ථාපිත කර තිබුනද, පමුණුව ප්‍රදේශය සඳහා දෛනිකව සංචලනය වන ජනගහනය හේතුවෙන් ද, මහරගම අවට ප්‍රදේශ යා කරන මාර්ගයන් හි ප්‍රධාන සංධිස්ථානයක් වීමත් හේතුවෙන්, වෙනත් සුදුසු රථ මහල් අංගන ඉදි කිරීම කෙරෙහි අවධානය යොමු කිරීම අත්‍යවශ්‍ය කරුණකි						
ව්‍යාපෘතියේ දේපල පිළිබඳ විස්තරය							
ඉඩමේ වර්තමාන අයිතිය	නා.සං.අධි.	✓	ඉඩමේ ප්‍රමාණය	රූඩ් 1 පර්චස් 38.20	මිනින්දෝරු සැලැස්ම	අංකය	3845
	රජයේ	✓				දිනය	02.06.1991
	වෙනත්					ඉඩමේ ප්‍රමාණය	

ව්‍යාපෘතිය පිළිබඳ විස්තර

රථගාල් , වාණිජ හා කාර්යාල භාවිතයන් සඳහා යෝජිත සංවර්ධන ව්‍යාපෘතිය

ව්‍යාපෘතිය ක්‍රියාත්මක කිරීම

ව්‍යාපෘතිය ක්‍රියාත්මක කිරීමේ ක්‍රමවේදය	ක්‍රියාත්මක කල යුතු ආයතනය	මහරගම නගර සභාව		
	අරමුදල් සපයා ගැනීමේ ක්‍රමවේදය	භාණ්ඩාගාර අරමුදල්	අනුමැතිය ලබා ගත යුතු ආයතන	නාගරික සංවර්ධන අධිකාරිය

20. පමුණුව රෙදිපිළි වීථියෙහි නිර්මාණාත්මක සැලසුම් ව්‍යාපෘතිය

ව්‍යාපෘතිය හඳුනා ගැනීම					
ව්‍යාපෘති මාතෘකාව	පමුණුව රෙදිපිළි වීථියෙහි නිර්මාණාත්මක සැලැස්ම				
ව්‍යාපෘති යෝජනාව	- *පමුණුව මාර්ගය ආශ්‍රිතව රෙදිපිළි කර්මාන්තය පවතින ප්‍රදේශය සඳහා නිර්මාණාත්මක සැලැස්මක් සකස් කිරීම*				
පිහිටීම	*පළාත*	බස්නාහිර	*සීමා වන්*	*උතුර*	පතිරගොඩ මාර්ගය
	දිස්ත්‍රික්කය	කොළඹ		*නැගෙනහිර*	නේවාසික ප්‍රදේශ
	ප්‍රාදේශීය සීමාව	මහරගම නගර සභා බල ප්‍රදේශය		*දකුණ*	හයිලෙවල් මාර්ගය
	පරිපාලන ඒකකය	නගර සභා		*බටහිර*	නේවාසික ප්‍රදේශ
ප්‍රවේශය					

පිහිටීම දක්වන සිතියම

ව්‍යාපෘතිය සාධාරණීකරණය කිරීම					
ව්‍යාපෘති ප්‍රභේද	*සංරක්ෂණය*		*ව්‍යාපෘති ස්වභාවය*	*නව*	✓
	භූ දර්ශන	✓		*විස්තීරණය කළ යුතු*	
	උරුමයන්			*භූමිය සංවර්ධනය කිරීම පමණක්*	
	ප්‍රතිස්ථාපන		*ව්‍යාපෘතියේ ඉලක්ක*	*ආර්ථික*	✓
	නිවාස			*සාමාජීය*	✓
	මාර්ග සංවර්ධන	✓		*පාරිසරික*	✓
	වාණිජ	✓			
	වෙනත්			*භෞතික*	✓
ව්‍යාපෘති ඉලක්ක	- *වඩාත් ආකර්ශනීය හා සුවපහසු වටපිටාවක් ඇති කිරීම*				

ව්‍යාපෘතියේ පදනම	- රෙදිපිළි කර්මාන්තය වෙනුවෙන් විශේෂයෙන් මෙම ප්‍රදේශයට අධික ඉල්ලුමක් පැවතියද ආකර්ශනීත්වයෙන් හා සුවපහසු බවින් ඉතා අඩු මට්ටමකින් පවතී. - ජාතික වශයෙන් මෙන්ම අන්තර්ජාතික වශයෙන් රෙදිපිළි වෙළදාම අශ්‍රිතව සංවර්ධනය කිරීම සඳහා ප්‍රදේශය තුල විභවතාවයක් පවතී.

ව්‍යාපෘතියේ දේපල පිළිබඳ විස්තරය

ඉඩමේ වර්තමාන අයිතිය	නා.සං.අධි.		ඉඩමේ ප්‍රමාණය		මිනින්දෝරු සැලැස්ම	අංකය	
	රජයේ					දිනය	
	වෙනත්	✓				ඉඩමේ ප්‍රමාණය	

ව්‍යාපෘතිය පිළිබඳ විස්තර

පමුණුව රෙදි පිළි කලාපය සංවර්ධනය ප්‍රධාන උපායමාර්ග තුනක් යටතේ සංවර්ධනය කිරීමට යෝජනා කෙරේ.

1. ඇවිදීමේ පහසුකම් වැඩි දියුණු කිරීම

2. මුහුණත පෙනුමේ ආකර්ශනීත්වය වැඩි කිරීම

3. අනෙකුත් පහසුකම් වැඩිදියුණු කිරීම

ව්‍යාපෘතිය ක්‍රියාත්මක කිරීම

ව්‍යාපෘතිය ක්‍රියාත්මක කිරීමේ ක්‍රමවේදය	ක්‍රියාත්මක කල යුතු ආයතනය	- නාගරික සංවර්ධන අධිකාරිය - මහරගම නගර සභාව		
	අරමුදල් සපයා ගැනීමේ ක්‍රමවේදය	භාණ්ඩාගාර අරමුදල් නාගරික සංවර්ධන අධිකාරියේ මුදල්	අනුමැතිය ලබා ගත යුතු ආයතන	නාගරික සංවර්ධන අධිකාරිය මහරගම නගර සභාව

21. මාකුඹුර නිවාස ව්‍යාපෘතිය

ව්‍යාපෘතිය හඳුනා ගැනීම					
ව්‍යාපෘති මාතෘකාව	මාකුඹුර නිවාස ව්‍යාපෘතිය				
ව්‍යාපෘති යෝජනාව	මහරගම බල ප්‍රදේශය සඳහා පවතින ඉහල නේවාසික ජනගහනය ඉල්ලක කරගනිමින් නිවාස ව්‍යාපෘතිය හඳුන්වා දී ඇත.				
පිහිටීම	පළාත	බස්නාහිර	සීමාවන්	උතුර	හයිලෙවල් මාර්ගය
	දිස්ත්‍රික්කය	කොළඹ		නැගෙනහිර	හිරිපිටිය මාර්ගය
	ප්‍රාදේශීය සීමාව	මහරගම නගර සභා බල ප්‍රදේශය		දකුණ	නේවාසික ප්‍රදේශය
	පරිපාලන ඒකකය	නගර සභා		බටහිර	කුලතුංග මාවත
ප්‍රවේශය					

පිහිටීම දක්වන සිතියම

ව්‍යාපෘතිය සාධාරණීකරණය කිරීම

ව්‍යාපෘති ප්‍රභේද	සංරක්ෂණය		ව්‍යාපෘති ස්වභාවය	නව	
	භූ දර්ශන	✓		විස්තීරණය කළ යුතු	
	උරුමයන්			භූමිය සංවර්ධනය කිරීම පමණක්	
	ප්‍රතිස්ථාපන		ව්‍යාපෘතියේ ඉලක්ක	ආර්ථික	
	නිවාස	✓		සාමාජීය	
	මාර්ග සංවර්ධන			පාරිසරික	
	වාණිජ				
	වෙනත්			භෞතික	
ව්‍යාපෘති ඉලක්ක	- ඉහළ යන නේවාසික අවශ්‍යතාවයන් සපුරාලීම				

ව්‍යාපෘතියේ පදනම	- දක්ෂිණ අධිවේගී මාර්ගය ඉදි කිරීමත් සමග විවිධ ප්‍රදේශයන්ගෙන් කොට්ටාව නගරයට ඇතුළුවන ජන සංඛ්‍යාව ඉහල අගයක් ගෙන තිබීම හේතුවෙන් ඉහල නේවාසික ඉල්ලුමක් ප්‍රදේශයේ පවතී.

ව්‍යාපෘතියේ දේපල පිළිබඳ විස්තරය

ඉඩමේ මර්තමාන අයිතිය	නා.සං.අධි.	✔	ඉඩමේ ප්‍රමාණය	අක්කර 02 රූඩ් 0 පර්චස් 35.96	මිනින්දෝරු සැලැස්ම	අංකය	01/2021
	රජයේ					දිනය	25.01.2021
	වෙනත්					ඉඩමේ ප්‍රමාණය	

ව්‍යාපෘතිය පිළිබඳ විස්තර

ලබාදීමට යෝජිත නිවාස ඒකක ප්‍රමාණය - ඒකක 341
2023 වර්ෂය වන විට ඉදිකිරීම් නිම කිරීමට යෝජිතය

ව්‍යාපෘතිය ක්‍රියාත්මක කිරීම

ව්‍යාපෘතිය ක්‍රියාත්මක කිරීමේ ක්‍රමවේදය	ක්‍රියාත්මක කල යුතු ආයතනය	- නාගරික සංවර්ධන අධිකාරිය		
	අරමුදල් සපයා ගැනීමේ ක්‍රමවේදය	නාගරික සංවර්ධන අධිකාරියේ මුදල්	අනුමැතිය ලබා ගත යුතු ආයතන	නාගරික සංවර්ධන අධිකාරිය

22. තලපත්පිටිය නිවාස ව්‍යාපෘතිය

ව්‍යාපෘතිය හඳුනා ගැනීම	
ව්‍යාපෘති මාතෘකාව	තලපත්පිටිය නිවාස ව්‍යාපෘතිය
ව්‍යාපෘති යෝජනාව	- වෛද්‍යවරුන්, ව්‍යාපාරිකයන් හා ඉහල අදායමක් ලබන රාජ්‍ය හා පෞද්ගලික ආයතන සේවකයන් ඉලක්ක කරගනිමින් ඉහල ආදායම් නිවාස ව්‍යාපෘතියක් ක්‍රියාත්මක කිරීම

පිහිටීම	පළාත	බස්නාහිර	සීමාවන්	උතුර	පන්සල පාර
	දිස්ත්‍රික්කය	කොළඹ		නැගෙනහිර	ළමා උද්‍යානය
	ප්‍රාදේශීය සීමාව	මහරගම නගර සභා බල ප්‍රදේශය		දකුණ	රෝහල පාර
	පරිපාලන ඒකකය	නගර සභා		බටහිර	2000 ප්ලාසා නේවාසික ගොඩනැගිල්ල
ප්‍රවේශය					

පිහිටීම දක්වන සිතියම

ව්‍යාපෘතිය සාධාරණීකරණය කිරීම					
ව්‍යාපෘති ප්‍රභේද	සංරක්ෂණය		ව්‍යාපෘති ස්වභාවය	නව	
	භූ දර්ශන			විස්තීරණය කළ යුතු	
	උරුමයන්			භූමිය සංවර්ධනය කිරීම පමණක්	
	ප්‍රතිස්ථාපන		ව්‍යාපෘතියේ ඉලක්ක	ආර්ථික	
	නිවාස	✓		සාමාජීය	
	මාර්ග සංවර්ධන			පාරිසරික	

<table>
<tr><td rowspan="2"></td><td>වාණිජ</td><td></td><td rowspan="2" colspan="2"></td><td colspan="2"></td><td></td></tr>
<tr><td>වෙනත්</td><td></td><td colspan="2">භෞතික</td><td></td></tr>
<tr><td>ව්‍යාපෘති ඉලක්ක</td><td colspan="7">- ඉහළ යන නේවාසික අවශ්‍යතාවයන් සපුරාලීම</td></tr>
<tr><td>ව්‍යාපෘතියේ පදනම</td><td colspan="7">- ශ්‍රී ජයවර්ධපුර රෝහල,පාර්ලිමේන්තුව වැනි ස්ථානයන්හි සේවය කරනු ලබන වෘත්තිකයන් සඳහා නේවාසික ඉල්ලුම සැපයීම අරමුණු වේ.</td></tr>
<tr><td colspan="8">ව්‍යාපෘතියේ දේපල පිළිබඳ විස්තරය</td></tr>
<tr><td rowspan="3">ඉඩමේ වර්තමාන අයිතිය</td><td>නා.සං.අධි.</td><td>✓</td><td rowspan="3">ඉඩමේ ප්‍රමාණය</td><td rowspan="3">අක්කර 2.03</td><td rowspan="3">මිනින්දෝරු සැලැස්ම</td><td>අංකය</td><td></td></tr>
<tr><td>රජයේ</td><td></td><td>දිනය</td><td></td></tr>
<tr><td>වෙනත්</td><td></td><td>ඉඩමේ ප්‍රමාණය</td><td></td></tr>
<tr><td colspan="8">ව්‍යාපෘතිය ක්‍රියාත්මක කිරීම</td></tr>
<tr><td rowspan="2">ව්‍යාපෘතිය ක්‍රියාත්මක කිරීමේ ක්‍රමවේදය</td><td>ක්‍රියාත්මක කල යුතු ආයතනය</td><td colspan="6">- නාගරික සංවර්ධන අධිකාරිය</td></tr>
<tr><td>අරමුදල් සපයා ගැනීමේ ක්‍රමවේදය</td><td colspan="2">නාගරික සංවර්ධන අධිකාරියේ මුදල්</td><td colspan="2">අනුමැතිය ලබා ගත යුතු ආයතන</td><td colspan="2">නාගරික සංවර්ධන අධිකාරිය</td></tr>
</table>

23. ශ්‍රී ජයවර්ධනපුර මූලික රෝහල ආශ්‍රිත සංවර්ධනය

ව්‍යාපෘතිය හඳුනා ගැනීම	
ව්‍යාපෘති මාතෘකාව	ශ්‍රී ජයවර්ධනපුර මූලික රෝහල ආශ්‍රිත සංවර්ධනය
ව්‍යාපෘති යෝජනාව	ශ්‍රී ජයවර්ධනපුර මූලික රෝහල මගින් සේවාවන් ලබාගැනීමට පැමිණෙන පුද්ගලයන් සඳහා වඩාත් සුවපහසු හා සුහුරු සේවාවක් ලබා දීම සඳහා ශ්‍රී ජයවර්ධනපුර රෝහල මූලික කොටගත් සංවර්ධනයන් කිරීම ඒ අනුව යෝජිත සංවර්ධනයන් වන්නේ - බස් නැවතුම්පොළ ආශ්‍රිත සංවර්ධනයන් - මහජන චතුරශ්‍රය - නාගරික කෘෂිකර්මාන්ත ව්‍යාපෘතිය - සෙවන කල මංතීරු - නිවාස ව්‍යාපෘතිය

පිහිටීම			සීමාවන්	
පළාත	බස්නාහිර		උතුර	රෝහල පාර
දිස්ත්‍රික්කය	කොළඹ		නැගෙනහිර	පමුණුව පාර
ප්‍රාදේශීය සීමාව	මහරගම නගර සභා බල ප්‍රදේශය		දකුණ	නේවාසික ප්‍රදේශ
පරිපාලන ඒකකය	නගර සභා		බටහිර	නේවාසික ප්‍රදේශ

ප්‍රවේශය	

පිහිටීම දක්වන සිතියම හා වින්‍යාස සැලැස්ම

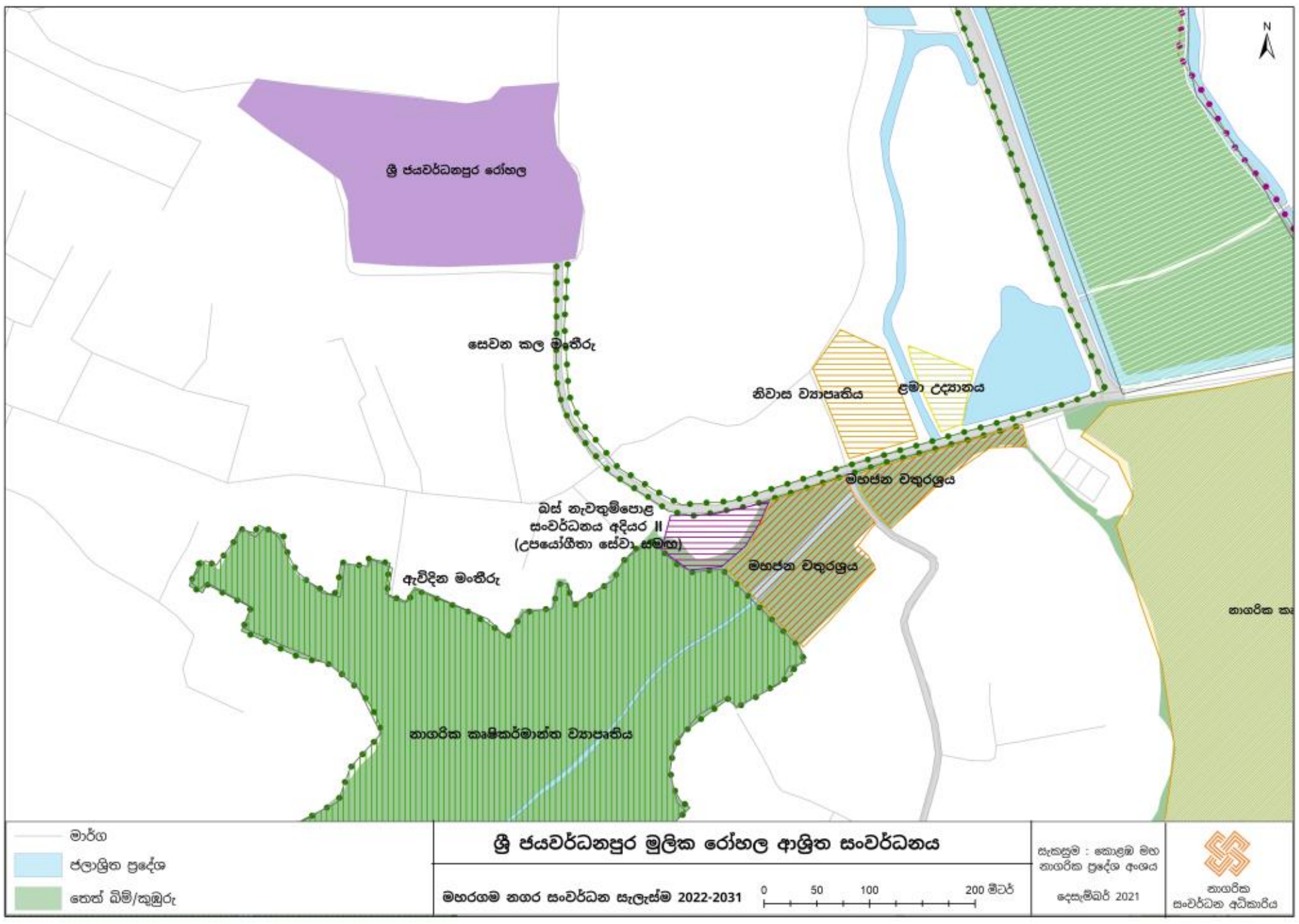

ව්‍යාපෘතිය සාධාරණීකරණය කිරීම

ව්‍යාපෘති ප්‍රභේද	සංරක්ෂණය		ව්‍යාපෘති ස්වභාවය	නව	✓
	භූ දර්ශන	✓		විස්තීරණය කළ යුතු	
	උරුමයන්			භූමිය සංවර්ධනය කිරීම පමණක්	
	ප්‍රතිස්ථාපන		ව්‍යාපෘතියේ ඉලක්ක	ආර්ථික	✓
	නිවාස	✓		සාමාජීය	✓
	මාර්ග සංවර්ධන	✓		පාරිසරික	✓
	වාණිජ	✓			
	වෙනත්			භෞතික	✓

ව්‍යාපෘති ඉලක්ක	- සුහුරු සෞඛ්‍ය සේවාවක් ලබා දීම
ව්‍යාපෘතියේ පදනම	- මහරගම නගරය ආශ්‍රිතව සෞඛ්‍යය සේවය ඉහළ මට්ටමක පවතී. ශ්‍රී ජයවර්ධනපුර මූලික රෝහල මගින් සේවා ලබා ගැනීම සඳහා කලාපයේ සහ ජාතික වශයෙන් නොයෙක් දෙසින් විශාල ජනකායක් මහරගම වෙත දෛනිකව ඒකරාශී වේ.

ව්‍යාපෘතියේ දේපල පිළිබඳ විස්තරය

ඉඩමේ වර්තමාන අයිතිය	නා.සං.අධි.	✓	ඉඩමේ ප්‍රමාණය		මිනින්දෝරු සැලැස්ම	අංකය	
	රජයේ	✓				දිනය	
	වෙනත්	✓				ඉඩමේ ප්‍රමාණය	

ව්‍යාපෘතිය පිළිබඳ විස්තර

ශ්‍රී ජයවර්ධනපුර රෝහලේ සිට යෝජිත මහජන චතුරශ්‍රය හා බස් නැවතුම්පොළ දක්වාත් කිඹුලාවල නාගරික කෘෂිකාර්මික ව්‍යාපෘතිය දක්වාත් සෙවන කල මාවත් ඉදිකෙරෙනු ඇත.

නව නාගරික කෘෂිකාර්මික ව්‍යාපෘතියක් සමග සංවර්ධනය කරනු ලබන මහජන චතුරශ්‍රය විශේෂයෙන් රෝහල වෙත පැමිණෙන ජනතාව වෙනුවෙන් සේවා සපයන වාණිජ කටයුතු වලින් සමන්විත වනු ඇත.

වෛද්‍යවරුන්, ව්‍යාපාරිකයන් හා ඉහල අදායමක් ලබන රාජ්‍ය හා පෞද්ගලික ආයතන සේවකයන් ඉලක්ක කරගනිමින් ඉහල ආදායම් නිවාස ව්‍යාපෘතිය සිදු කරේ.

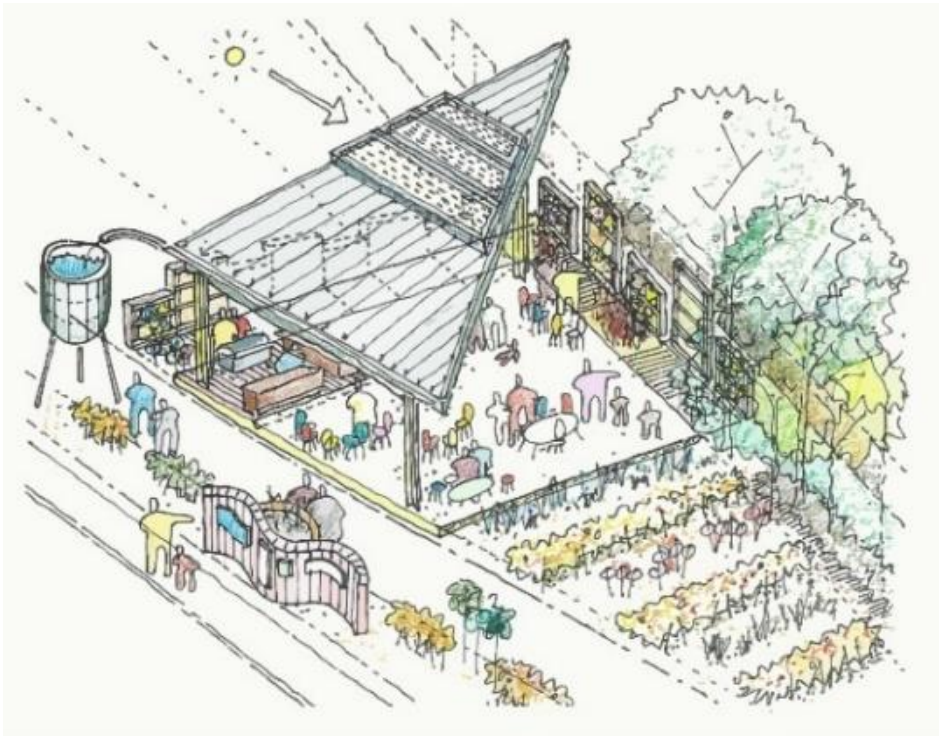

ව්‍යාපෘතිය ක්‍රියාත්මක කිරීම				
ව්‍යාපෘතිය ක්‍රියාත්මක කිරීමේ ක්‍රමවේදය	ක්‍රියාත්මක කල යුතු ආයතනය	- නාගරික සංවර්ධන අධිකාරිය		
	අරමුදල් සපයා ගැනීමේ ක්‍රමවේදය	නාගරික සංවර්ධන අධිකාරියේ මුදල්	අනුමැතිය ලබා ගත යුතු ආයතන	නාගරික සංවර්ධන අධිකාරිය

24. නාවින්න ආයුර්වේද රෝහල ආශ්‍රිත සංවර්ධනය

ව්‍යාපෘතිය හඳුනා ගැනීම	
ව්‍යාපෘති මාතෘකාව	නාවින්න ආයුර්වේද රෝහල ආශ්‍රිත සංවර්ධනය
ව්‍යාපෘති යෝජනාව	රෝහලෙන් සේවාවන් ලබා ගැනීමට පැමිණෙන පුද්ගලයන්ට වඩාත් සුවපහසු වටපිටාවක් ඇතිකරන අතර දේශීය හා විදේශීය වශයෙන් වඩාත් ආකර්ශනීය හා ආර්ථික ප්‍රතිලාභ ලබා දෙන ස්ථානයක් බවට පත් කිරීම. ඒ අනුව පහත සංවර්ධනයන් ඇතුළු සංවර්ධනයක් අපේක්ෂා කෙරේ. - අභ්‍යන්තර මාර්ග පද්ධතිය සංවර්ධනය - පිවිසුම් සහ පිටවුම් දොරටු සංවර්ධනය - ආයුර්වේද ස්පා - ස්වාභාවික අඩිපාර - උද්භිද විද්‍යාගාරය - භූමි අලංකරණය - ඖෂධීය වනාන්තරය

පිහිටීම			සීමාවන්		
	පළාත	බස්නාහිර		උතුර	පතිරගොඩ මාර්ගය
	දිස්ත්‍රික්කය	කොළඹ		නැගෙනහිර	ජනතා මාවත
	ප්‍රාදේශීය සීමාව	මහරගම නගර සභා බල ප්‍රදේශය		දකුණ	ජනතා මාවත
	පරිපාලන ඒකකය	නගර සභා		බටහිර	පරණ කොට්ටාව පාර

ප්‍රවේශය	

පිහිටීම දක්වන සිතියම

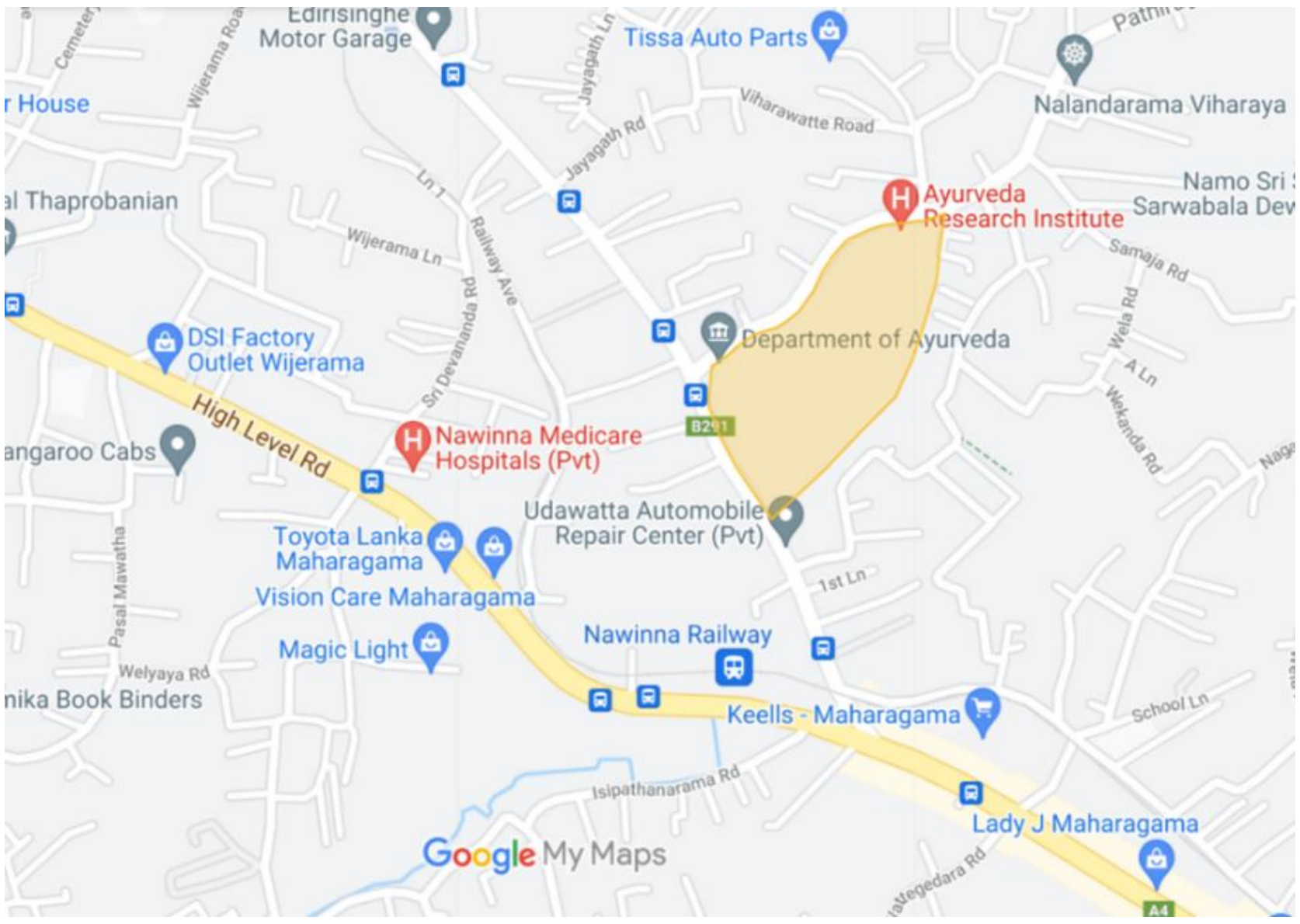

ව්‍යාපෘතිය සාධාරණීකරණය කිරීම					
ව්‍යාපෘති ප්‍රභේද	සංරක්ෂණය		ව්‍යාපෘති ස්වභාවය	නව	
	භූ දර්ශන	✓		විස්තීරණය කළ යුතු	
	උරුමයන්			භූමිය සංවර්ධනය කිරීම පමණක්	
	ප්‍රතිස්ථාපන		ව්‍යාපෘතියේ	ආර්ථික	

	නිවාස		ඉලක්ක	සාමාජීය	
	මාර්ග සංවර්ධන	✓		පාරිසරික	
	වාණිජ	✓			
	වෙනත්			භෞතික	

ව්‍යාපෘති ඉලක්ක	- සුහුරු සෞඛ්‍ය සේවාවක් ලබා දීම
ව්‍යාපෘතියේ පදනම	- දේශීය වෛද්‍ය ක්‍රම සඳහා පවතින දේශීය විදේශීය ප්‍රචලිත්වය මත ආර්ථික ප්‍රතිලාභ වලින් යුක්ත වෛද්‍ය සේවාවක් ලබා දීමට හැකි වීම

ව්‍යාපෘතියේ දේපල පිළිබඳ විස්තරය

ඉඩමේ වර්තමාන අයිතිය	නා.සං.අධි.		ඉඩමේ ප්‍රමාණය		මිනින්දෝරු සැලැස්ම	අංකය	
	රජයේ	✓				දිනය	
	වෙනත්	✓				ඉඩමේ ප්‍රමාණය	

ව්‍යාපෘතිය පිළිබඳ විස්තර

පර්යේෂණ හා නැරඹුම් කටයුතු සිදුකල හැකි ආකාරයේ උද්භිද විද්‍යාගාර හා ඖෂධීය වනාන්තර , ආයුර්වේද ඖෂධ සකස් කිරීමේ ක්‍රියාවලිය අධ්‍යයනය , ආයුර්වේද ස්පා, ආයුර්වේද ඖෂධ මිලදී ගත හැකි ස්ථාන වැනි අංගෝපාංගයන්ගෙන් සමන්විත භූමි ප්‍රදේශයක් ලෙස සංවර්ධනය කිරීමට යෝජනා කෙරේ.

ව්‍යාපෘතිය ක්‍රියාත්මක කිරීම

ව්‍යාපෘතිය ක්‍රියාත්මක කිරීමේ ක්‍රමවේදය	ක්‍රියාත්මක කල යුතු ආයතනය	ශ්‍රී ලංකා ආයුර්වේද දෙපාර්තමේන්තුව/රාජ්‍ය අමාත්‍යාංශය		
	අරමුදල් සපයා ගැනීමේ ක්‍රමවේදය	භාණ්ඩාගාර අරමුදල්	අනුමැතිය ලබා ගත යුතු ආයතන	නාගරික සංවර්ධන අධිකාරිය

25. අපේක්ෂා රෝහල ආශ්‍රිත සංවර්ධනය

ව්‍යාපෘතිය හඳුනා ගැනීම					
ව්‍යාපෘති මාතෘකාව	අපේක්ෂා රෝහල ආශ්‍රිත සංවර්ධනය				
ව්‍යාපෘති යෝජනාව	*අපේක්ෂා රෝහලෙන් සේවාවන් ලබා ගැනීමට පැමිණෙන පුද්ගලයන්ට වඩාත් සුවපහසු වටපිටාවක් සහිත ස්ථානයක් බවට පත් කිරීම. ඒ අනුව පහත සංවර්ධනයන් ඇතුළු සංවර්ධනයක් අපේක්ෂා කෙරේ.* - *දහම් මාවතෙන් ප්‍රවේශය ලබා දීම* - *මහජන උද්‍යානය* - *ජලය රඳවා තබා ගැනීමේ ප්‍රදේශය* - *පොදු ක්‍රීඩා පිටිය* - *දුර බැහැර ප්‍රදේශයන්ගෙන් පැමිණෙන ජනතාව සඳහා නවතන් පහසුකම් ස්ථාන ඉදි කිරීම*				
පිහිටීම	*පළාත*	බස්නාහිර	*සීමාව*	*උතුර*	නේවාසික ප්‍රදේශ
	දිස්ත්‍රික්කය	කොළඹ		*නැගෙනහිර*	නේවාසික ප්‍රදේශ
	ප්‍රාදේශීය සීමාව	මහරගම නගර සභා බල ප්‍රදේශය		*දකුණ*	නේවාසික ප්‍රදේශ
	පරිපාලන ඒකකය	නගර සභා		*බටහිර*	දහම් මාවත
ප්‍රවේශය	*දහම් මාවත*				

පිහිටීම දක්වන සිතියම

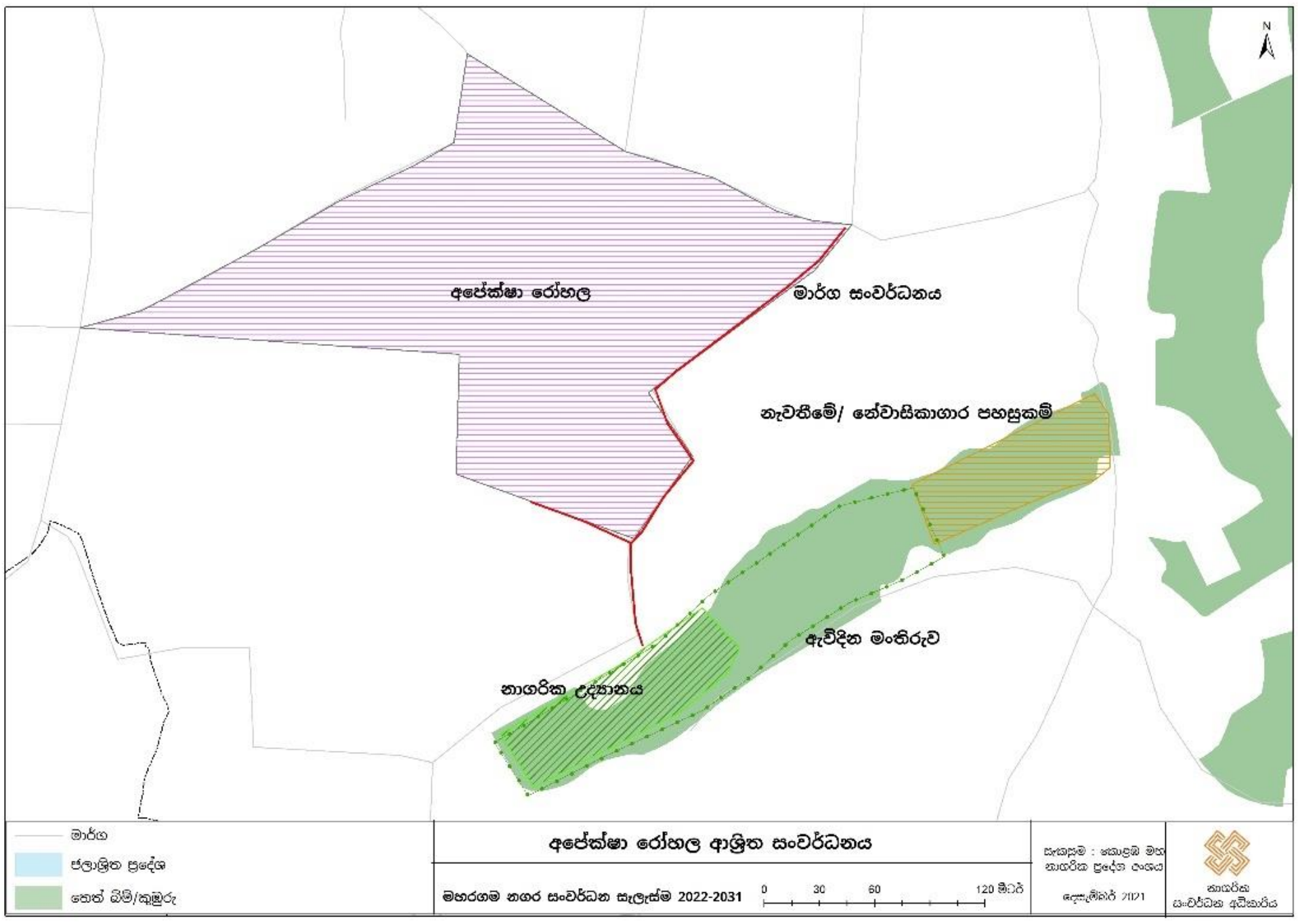

ව්‍යාපෘතිය සාධාරණීකරණය කිරීම

ව්‍යාපෘති ප්‍රභේද	සංරක්ෂණය		ව්‍යාපෘති ස්වභාවය	නව	
	භූ දර්ශන	✓		විස්තීරණය කළ යුතු	
	උරුමයන්			භූමිය සංවර්ධනය කිරීම පමණක්	
	ප්‍රතිස්ථාපන		ව්‍යාපෘතියේ ඉලක්ක	ආර්ථික	
	නිවාස			සාමාජීය	
	මාර්ග සංවර්ධන	✓		පාරිසරික	
	වාණිජ				
	වෙනත්			භෞතික	
ව්‍යාපෘති ඉලක්ක	- සුහුරු සෞඛ්‍ය සේවාවක් ලබා දීම				
ව්‍යාපෘතියේ පදනම	- මහරගම නගරය ආශ්‍රිතව සෞඛ්‍යය සේවය ඉහළ මට්ටමක පවතී. අපේක්ෂා රෝහල මගින් සේවා ලබා ගැනීම සඳහා කලාපයේ සහ ජාතික වශයෙන් නොයෙක් දෙසින් විශාල ජනකායක් මහරගම වෙත දෛනිකව ඒකරාශී වේ.				

ව්‍යාපෘතියේ දේපල පිළිබඳ විස්තරය

ඉඩමේ වර්තමාන අයිතිය	නා.සං.අධි.		ඉඩමේ ප්‍රමාණය		මිනින්දෝරු සැලැස්ම	අංකය	
	රජයේ					දිනය	
	වෙනත්	✓				ඉඩමේ ප්‍රමාණය	

ව්‍යාපෘතිය පිළිබඳ විස්තර

රෝහල කරා පැමිණෙන ජනතාව වෙනුවෙන් හා ප්‍රදේශයේ නේවාසිකයන් වෙනුවෙන් ඉදිකරන ලද නාගරික උද්‍යානයන්ගෙන්, ජලය රඳවාගැනීමේ ස්ථාන හා ප්‍රදේශය වටා ඉදිකළ ඇවිදින මංතීරු වලින්ද , දුර බැහැර සිට පැමිණෙන ජනතාවට නවතන් පහසුකම් ලබා ගත හැකි ස්ථානයන්ගෙන්ද , ක්‍රීඩා පිට්ටනියකින්ද සමන්විත වේ.

රෝහල කරා පැමිණෙන ජනතාව සඳහා සේවා සපයන සුළු වාණිජ කටයුතු සඳහා අවසර ලබා දීමට සලකා බැලිය හැක.

ව්‍යාපෘතිය ක්‍රියාත්මක කිරීම

ව්‍යාපෘතිය ක්‍රියාත්මක කිරීමේ ක්‍රමවේදය	ක්‍රියාත්මක කල යුතු ආයතනය	-සෞඛ්‍ය අමාත්‍යංශය -අපේක්ෂා රෝහල -නගර සභාව - නාගරික සංවර්ධන අධිකාරිය			
	අරමුදල් සපයා ගැනීමේ ක්‍රමවේදය	භාණ්ඩා ගාර අරමුදල්		අනුමැතිය ලබා ගත යුතු ආයතන	-නාගරික සංවර්ධන අධිකාරිය -ශ්‍රී ලංකා ඉඩම් සංවර්ධනය කිරීමේ සංස්ථාව

26. බෝගහවත්ත හා රුක්මලේ කුඹුර ආශ්‍රිත ඇවිදින මංතීරු

ව්‍යාපෘතිය හඳුනා ගැනීම	
ව්‍යාපෘති මාතෘකාව	බෝගහවත්ත හා රුක්මලේ කුඹුර ආශ්‍රිත ඇවිදින මංතීරු
ව්‍යාපෘති යෝජනාව	- පන්නිපිටිය මාලඹේ පාර සහ බෝගහවත්ත පාර අතර ඇති වෙල්යාය පදනම් කරගනිමින් ප්‍රදේශයේ ජනතාව වෙනුවෙන් ඇවිදින මංතීරුවක් ගොඩනැගීම

පිහිටීම	පළාත	බස්නාහිර	සීමාවන්	උතුර	පන්නිපිටිය මාලඹේ පාර
	දිස්ත්‍රික්කය	කොළඹ		නැගෙනහිර	නේවාසික ප්‍රදේශ
	ප්‍රාදේශීය සීමාව	මහරගම නගර සභා බල ප්‍රදේශය		දකුණ	රුක්මලේ පාර
	පරිපාලන ඒකකය	නගර සභා		බටහිර	නේවාසික ප්‍රදේශ
ප්‍රවේශය	පන්නිපිටිය මාලඹේ පාර, බෝගහවත්ත පාර හා රුක්මලේ පාර				

පිහිටීම දක්වන සිතියම

ව්‍යාපෘතිය සාධාරණීකරණය කිරීම

ව්‍යාපෘති ප්‍රභේද	සංරක්ෂණය	✓	ව්‍යාපෘති ස්වභාවය	නව	
	භූ දර්ශන	✓		විස්තීරණය කළ යුතු	
	උරුමයන්			භූමිය සංවර්ධනය කිරීම පමණක්	
	ප්‍රතිස්ථාපන		ව්‍යාපෘතියේ ඉලක්ක	ආර්ථික	
	නිවාස			සාමාජීය	
	මාර්ග සංවර්ධන			පාරිසරික	
	වාණිජ				
	වෙනත්			භෞතික	
ව්‍යාපෘති ඉලක්ක	සංවේදී පරිසර පද්ධතීන් ආරක්ෂා කිරීම සහ ඥාණාන්විත භාවිතයන් (Wise use) හඳුන්වා දීම නේවාසිකයන්ට ඇවිදීමේ හා ව්‍යායාම කිරීමේ පහසුකම් සැළසීම				

ව්‍යාපෘතියේ පදනම	බෝගහවත්ත, හා රුක්මලේ ප්‍රදේශය ආශ්‍රිතව ඉහල නේවාසික ජනගහනයක් සිටින අතර මෙම ව්‍යපෘතිය මගින් අනවසර ගොඩවීමේ අවදානමකට ලක්ව ඇති වෙල් යාය ආරක්ෂා කර ගනිමින් නේවාසිකයන්ට ඇවිදීමේ හා ව්‍යායාම කිරීමේ පහසුකම් සැලසිය හැකි වේ.

ව්‍යාපෘතියේ දේපල පිළිබඳ විස්තරය

ඉඩමේ වර්තමාන අයිතිය	නා.සං.අධි.		ඉඩමේ ප්‍රමාණය		මිනින්දෝරු සැලැස්ම	අංකය	
	රජයේ					දිනය	
	වෙනත්	✓				ඉඩමේ ප්‍රමාණය	

ව්‍යාපෘතිය පිළිබඳ විස්තර

අවම මීටර් එකක පළලින් යුක්ත කිලෝමීටර් තුනකට ආසන්න දිගකින් යුක්ත ඇවිදින මන්තිරුවක්

අවන්හල් සහ විනෝදාත්මක කටයුතු

ක්‍රීඩා පිටිය, ළමා උද්‍යාන සහ රථවාහන නැවතුම්

ව්‍යාපෘතිය ක්‍රියාත්මක කිරීම

ව්‍යාපෘතිය ක්‍රියාත්මක කිරීමේ ක්‍රමවේදය	ක්‍රියාත්මක කල යුතු ආයතනය	නාගරික සංවර්ධන අධිකාරිය		
	අරමුදල් සපයා ගැනීමේ ක්‍රමවේදය	භාණ්ඩාගාර අරමුදල් පුද්ගලික ආයෝජන	අනුමැතිය ලබා ගත යුතු ආයතන	- නාගරික සංවර්ධන අධිකාරිය - ගොවිජන සංවර්ධන දෙපාර්තමේන්තුව - ශ්‍රී ලංකා ඉඩම් සංවර්ධනය කිරීමේ සංස්ථාව

27. මහජන උද්‍යානය (Dine In Park) - කොට්ටාව

ව්‍යාපෘතිය හඳුනා ගැනීම	
ව්‍යාපෘති මාතෘකාව	මහජන උද්‍යානය - කොට්ටාව
ව්‍යාපෘති යෝජනාව	- පන්නිපිටිය මාලඹේ පාර සහ බෝගහවත්ත පාර අතර ඇති වෙල්යාය පදනම් කරගනිමින් ප්‍රදේශයේ ජනතාව වෙනුවෙන් ඇවිදින මංතීරුවක් ගොඩනැගීම

පිහිටීම	පළාත	බස්නාහිර	සීමාවන්	උතුර	නේවාසික ප්‍රදේශ
	දිස්ත්‍රික්කය	කොළඹ		නැගෙනහිර	නේවාසික ප්‍රදේශ
	ප්‍රාදේශීය සීමාව	මහරගම නගර සභා බල ප්‍රදේශය		දකුණ	නේවාසික ප්‍රදේශ
	පරිපාලන ඒකකය	නගර සභා		බටහිර	නේවාසික ප්‍රදේශ
ප්‍රවේශය	හයිලෙවල් පාර				

පිහිටීම දක්වන සිතියම

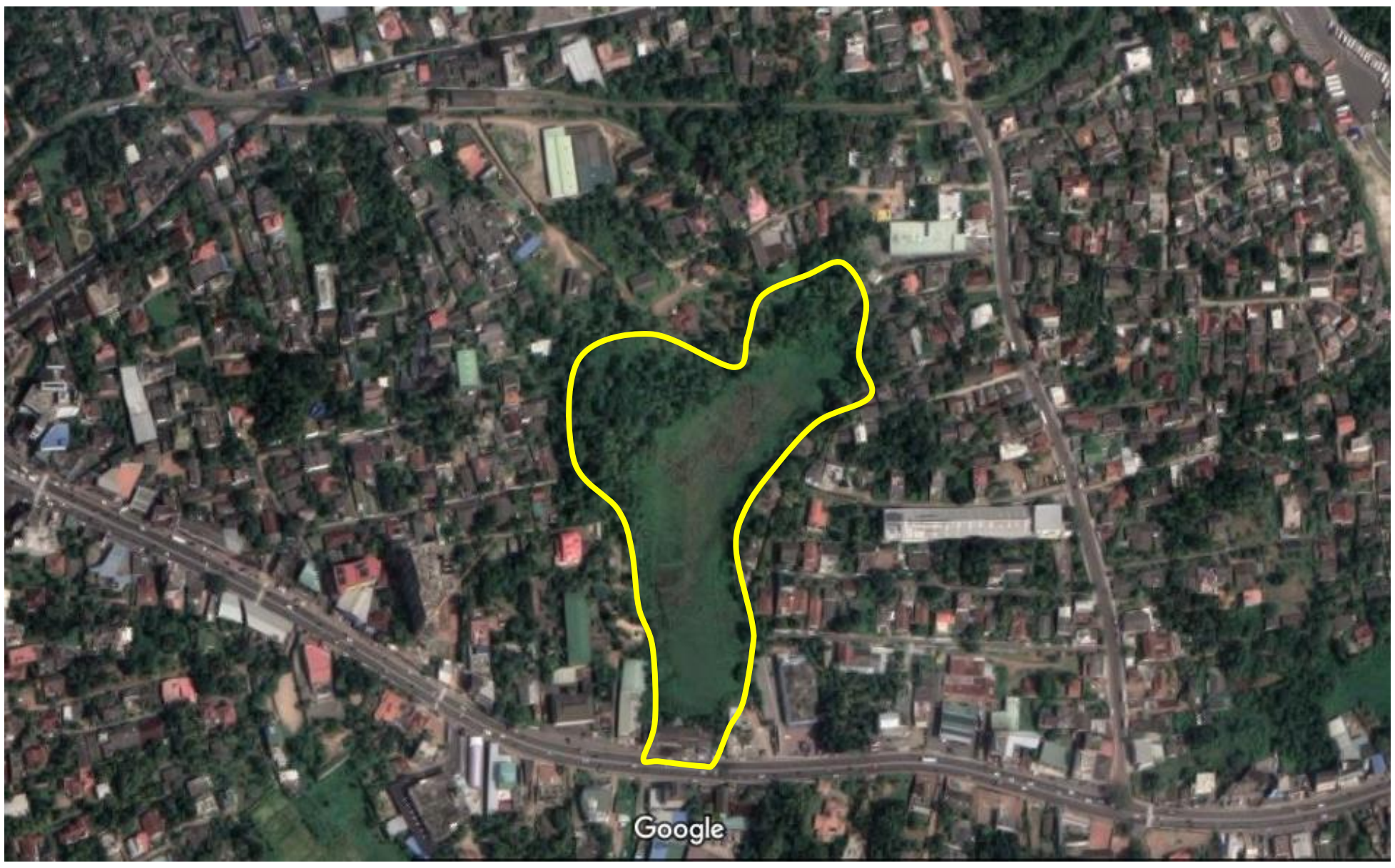

ව්‍යාපෘතිය සාධාරණීකරණය කිරීම					
ව්‍යාපෘති ප්‍රභේද	සංරක්ෂණය	✓	ව්‍යාපෘති ස්වභාවය	නව	✓
	භූ දර්ශන	✓		විස්තීරණය කළ යුතු	
	උරුමයන්			භූමිය සංවර්ධනය කිරීම පමණක්	
	ප්‍රතිස්ථාපන		ව්‍යාපෘතියේ ඉලක්ක	ආර්ථික	✓
	නිවාස			සාමාජීය	✓
	මාර්ග සංවර්ධන			පාරිසරික	✓
	වාණිජ	✓			
	වෙනත්			භෞතික	✓

ව්‍යාපෘති ඉලක්ක	සංවේදී පරිසර පද්ධතීන් ආරක්ෂා කිරීම සහ ඥාණාන්විත භාවිතයන් (Wise use) හඳුන්වා දීම
ව්‍යාපෘතියේ පදනම	අවන්හල් සඳහා විශාල ඉල්ලුමක් පවතින මෙම ප්‍රදේශය තුල ප්‍රදේශයේ ජීවත්වන නේවාසිකයන්ට මෙන්ම සංචරණ ජනගහනයට විශේෂයෙන් ආහාරපාන ගැනීමේ සේවාවන් සහිත නාගරික උද්‍යානයක් සඳහා විභවතාවයක් පවතී.

ව්‍යාපෘතියේ දේපල පිළිබඳ විස්තරය

ඉඩමේ වර්තමාන අයිතිය	නා.සං.අධි.		ඉඩමේ ප්‍රමාණය		මිනින්දෝරු සැලැස්ම	අංකය	
	රජයේ	✓				දිනය	
	වෙනත්	✓				ඉඩමේ ප්‍රමාණය	

ව්‍යාපෘතිය පිළිබඳ විස්තර

අක්කර 7ක පමණ භූමි වපසරියකින් යුතු ගොඩකිරීමේ අවදානමක් සහිත මෙම තෙත්බිම Dine In Park සංකල්පය සහිතව නාගරික උද්‍යානයක් ලෙස සංවර්ධනය කිරීමට යෝජනා කෙරේ.

සංකල්පිත සැලැස්ම

ව්‍යාපෘතිය ක්‍රියාත්මක කිරීම

ව්‍යාපෘතිය ක්‍රියාත්මක කිරීමේ ක්‍රමවේදය	ක්‍රියාත්මක කල යුතු ආයතනය	නාගරික සංවර්ධන අධිකාරිය ශ්‍රී ලංකා ඉඩම් සංවර්ධනය කිරීමේ සංස්ථාව		
	අරමුදල් සපයා ගැනීමේ ක්‍රමවේදය	භාණ්ඩාගාර අරමුදල්	අනුමැතිය ලබා ගත යුතු ආයතන	- ගොවිජන සේවා දෙපාර්තමේන්තුව - මධ්‍යම පරිසර අධිකාරිය - ශ්‍රී ලංකා ඉඩම් සංවර්ධන කිරීමේ සංස්ථාව

28. මහරගම නාගරික උද්‍යානය

<table>
<tr><td colspan="7">ව්‍යාපෘතිය හඳුනා ගැනීම</td></tr>
<tr><td>ව්‍යාපෘති මාතෘකාව</td><td colspan="6">නාගරික උද්‍යානය</td></tr>
<tr><td>ව්‍යාපෘති යෝජනාව</td><td colspan="6">මහරගම පැරණි බස් නැවතුම් පල පිහිටි ස්ථානයේ නාගරික උද්‍යානයක් සකස් කිරීම</td></tr>
<tr><td rowspan="4">පිහිටීම</td><td>පළාත</td><td>බස්නාහිර</td><td rowspan="4">සීමාවන්</td><td>උතුර</td><td>පරණ කොට්ටාව පාර</td></tr>
<tr><td>දිස්ත්‍රික්කය</td><td>කොළඹ</td><td>නැගෙනහිර</td><td>වාණිජ ස්ථාන</td></tr>
<tr><td>ප්‍රාදේශීය සීමාව</td><td>මහරගම නගර සභා බල ප්‍රදේශය</td><td>දකුණ</td><td>හයිලෙවල් මාර්ගය</td></tr>
<tr><td>පරිපාලන ඒකකය</td><td>නගර සභා</td><td>බටහිර</td><td>හයිලෙවල් මාර්ගය</td></tr>
<tr><td>ප්‍රවේශය</td><td colspan="6">හයිලෙවල් මාර්ගය</td></tr>
</table>

පිහිටීම දක්වන සිතියම

වින්‍යාස සැලැස්ම

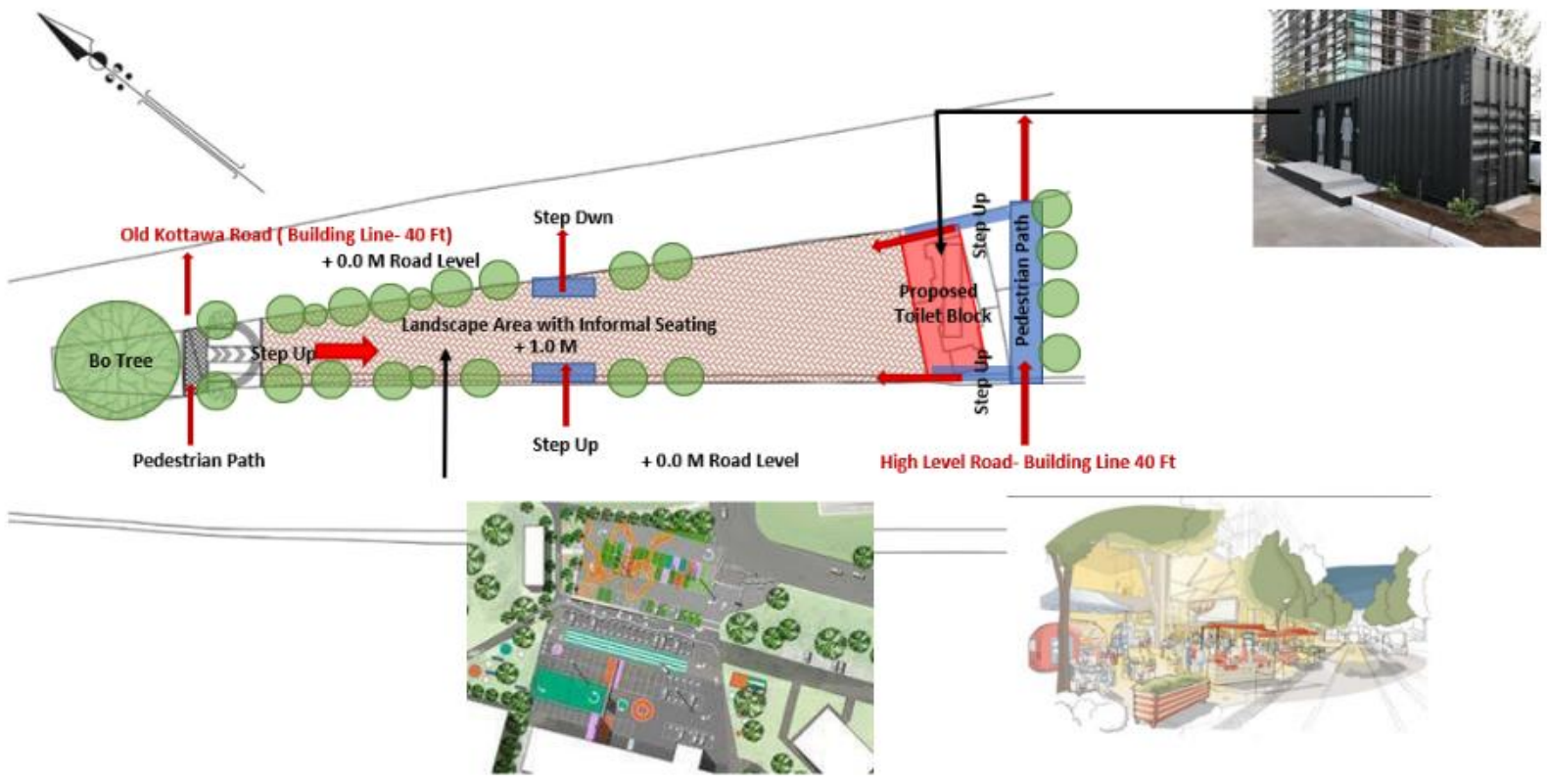

ව්‍යාපෘතිය සාධාරණීකරණය කිරීම

ව්‍යාපෘති ප්‍රභේද	සංරක්ෂණය		ව්‍යාපෘති ස්වභාවය	නව	
	භූ දර්ශන			විස්තීරණය කළ යුතු	
	උරුමයන්			භූමිය සංවර්ධනය කිරීම පමණක්	✓
	ප්‍රතිස්ථාපන		ව්‍යාපෘතියේ ඉලක්ක	ආර්ථික	✓
	නිවාස			සාමාජීය	✓
	මාර්ග සංවර්ධන	✓		පාරිසරික	
	වෙනත්			භෞතික	✓

ව්‍යාපෘති ඉලක්ක	- ප්‍රදේශය තුල පවතින වාණිජ හා සේවා ඉල්ලුම සඳහා පැමිණෙන ජනතාව වෙනුවෙන් අවශ්‍ය පහසුකම් සැපයීම සඳහා
ව්‍යාපෘතියේ පදනම	- මහරගම නගරය දෛනිකව විශාල ජනගහනයක් සංසරණය වන ප්‍රදේශයකි. අබවින් සේවා හා වෙනත් අවශ්‍යතා සඳහා පැමිණෙන ජනතාවටවිවේක ගැනීමට ,ප්‍රවාහන පහසුකම් ලබා ගන්නා තෙක් නැවතී සිටීමට යෝග්‍ය ස්ථානයක් බවට පත් කිරීම අරමුණු වේ.

ව්‍යාපෘතිය පිළිබඳ විස්තර

ව්‍යාපෘතියේ දේපල පිළිබඳ විස්තරය

ඉඩමේ වර්තමාන අයිතිය	නා.සං.අධි.		ඉඩමේ ප්‍රමාණය	රූඩ් 2 ක් හා පර්චස් 21.3	මිනින්දෝරු සැලැස්ම	අංකය	10843
	රජයේ	✓				දිනය	13.03. 2009
	වෙනත්					ඉඩමේ ප්‍රමාණය	

ව්‍යාපෘතිය ක්‍රියාත්මක කිරීම

ව්‍යාපෘතිය ක්‍රියාත්මක කිරීමේ ක්‍රමවේදය	ක්‍රියාත්මක කල යුතු ආයතනය	මහරගම නගර සභාව		
	අරමුදල් සපයා ගැනීමේ ක්‍රමවේදය	භාණ්ඩාගාර අරමුදල්	අනුමැතිය ලබා ගත යුතු ආයතන	මහරගම නගර සභාව

29. බර්ඩ් පාර්ක් (කුරුළු උයන) ව්‍යාපෘතිය

<table>
<tr><th colspan="6">ව්‍යාපෘතිය හඳුනා ගැනීම</th></tr>
<tr><td>ව්‍යාපෘති මාතෘකාව</td><td colspan="5">බර්ඩ් පාර්ක් (කුරුළු උයන) ව්‍යාපෘතිය</td></tr>
<tr><td>ව්‍යාපෘති යෝජනාව</td><td colspan="5">කුරුලු නැරඹුම් කුළුණ, විවේක ස්ථානය, පීලි රහිත දුම්රිය ගමන, පක්ෂි කලාප හා අවන්හල් ස්ථාපනය</td></tr>
<tr><td rowspan="4">පිහිටීම</td><td>පළාත</td><td>බස්නාහිර</td><td rowspan="4">සීමාවන්</td><td>උතුර</td><td>මිරිහාන උතුර</td></tr>
<tr><td>දිස්ත්‍රික්කය</td><td>කොළඹ</td><td>නැගෙනහිර</td><td>ප්‍රගතිපුර</td></tr>
<tr><td>ප්‍රාදේශීය සීමාව</td><td>මහරගම නගර සභා බල ප්‍රදේශය</td><td>දකුණ</td><td>උඩහමුල්ල නැගෙනහිර</td></tr>
<tr><td>පරිපාලන ඒකකය</td><td>නගර සභා</td><td>බටහිර</td><td>මිරිහාන දකුණ</td></tr>
<tr><td>ප්‍රවේශය</td><td colspan="5">හයිලෙවල් පාර</td></tr>
<tr><td colspan="6">පිහිටීම දක්වන සිතියම</td></tr>
</table>

වින්‍යාස සැලැස්ම

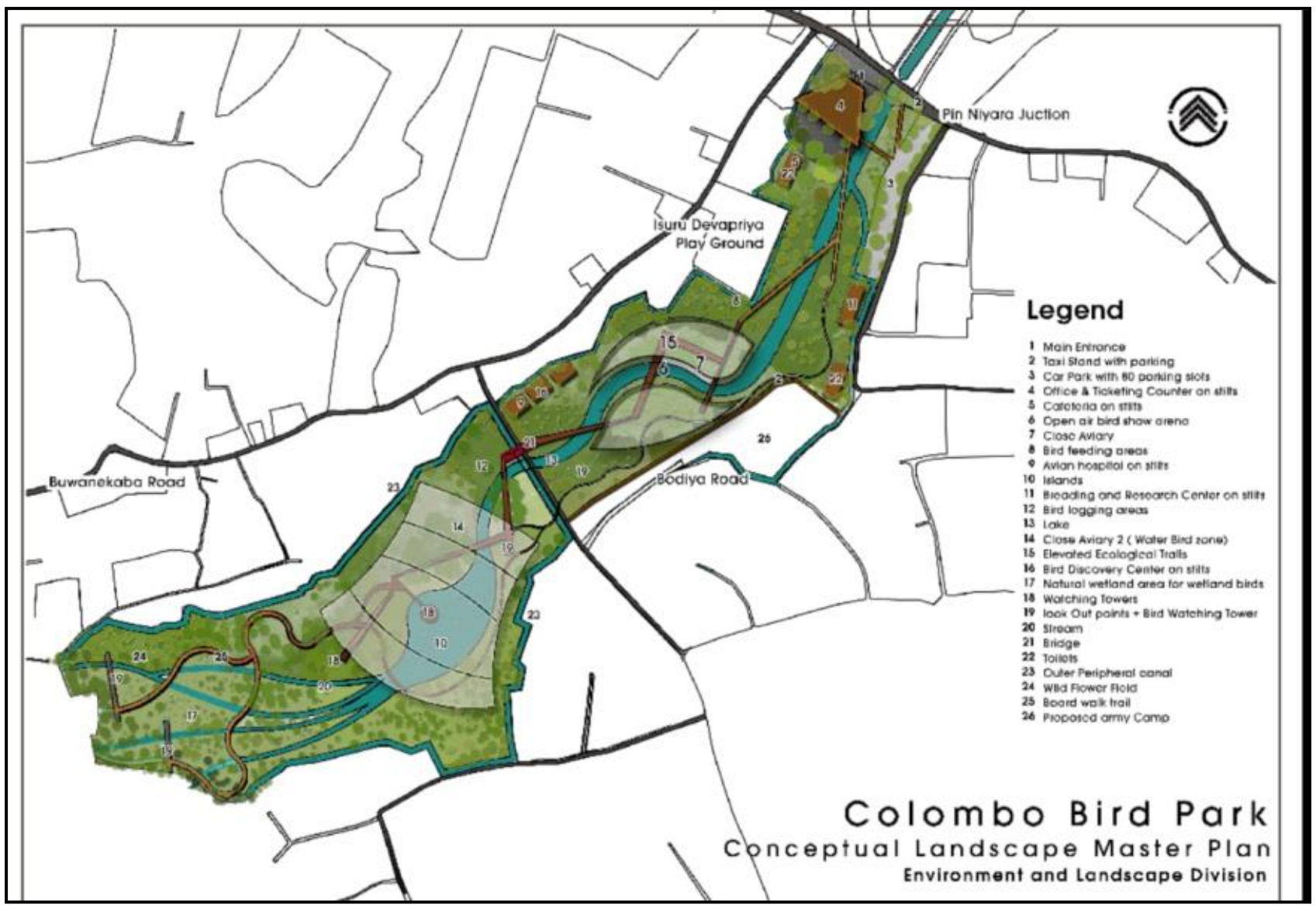

ව්‍යාපෘතිය සාධාරණීකරණය කිරීම

ව්‍යාපෘති ප්‍රභේද	සංරක්ෂණය		ව්‍යාපෘති ස්වභාවය	නව	✓
	භූ දර්ශන	✓		ව්ස්තීරණය කළ යුතු	
	උරුමයන්			භූමිය සංවර්ධනය කිරීම පමණක්	
	ප්‍රතිස්ථාපන		ව්‍යාපෘතියේ ඉලක්ක	ආර්ථික	✓
	නිවාස			සාමාජීය	✓
	මාර්ග සංවර්ධන			පාරිසරික	✓
	වාණිජ				
	වෙනත්	✓		භෞතික	✓

ව්‍යාපෘති ඉලක්ක	• ප්‍රදේශය තුළ සෞන්දර්යාත්මක වටිනාකමක් ඇති කිරීම • මහජනයාට වඩා හොඳ යටිතල පහසුකම් සැපයීම • අනවසර ගොඩ කිරීම් අවම කිරීම
ව්‍යාපෘතියේ පදනම	

ව්‍යාපෘතියේ දේපල පිළිබඳ විස්තරය

ඉඩමේ වර්තමාන අයිතිය	නා.සං.අධි.	✓	ඉඩමේ ප්‍රමාණය	අක්කර 40 රූඩ් 3 පර්චස් 17.63	මිනින්දෝරු සැලැස්ම	අංකය	6412
	රජයේ					දිනය	11.01.2021
	වෙනත්					ඉඩමේ ප්‍රමාණය	

ව්‍යාපෘතිය ක්‍රියාත්මක කිරීම

ව්‍යාපෘතිය ක්‍රියාත්මක කිරීමේ ක්‍රමවේදය	ක්‍රියාත්මක කල යුතු ආයතනය		නාගරික සංවර්ධන අධිකාරිය	
	අරමුදල් සපයා ගැනීමේ ක්‍රමවේදය	භාණ්ඩාගාර අරමුදල් පුද්ගලික ආයෝජන	අනුමැතිය ලබා ගත යුතු ආයතන	-ගොවිජන සංවර්ධන දෙපාර්තමේන්තුව -ශ්‍රී ලංකා ඉඩම් සංවර්ධනය කිරීමේ සංස්ථාව -මධ්‍යම පරිසර අධිකාරිය -ජාතික සත්වෝද්‍යාන දෙපාර්තමේන්තුව -වනජීවී සංරක්ෂණ දෙපාර්තමේන්තුව -නාගරික සංවර්ධන අධිකාරිය

30. තෙත් බිම් ආරක්ෂණ ව්‍යාපෘතිය

<table>
<tr><td colspan="6">ව්‍යාපෘතිය හඳුනා ගැනීම</td></tr>
<tr><td>ව්‍යාපෘති මාතෘකාව</td><td colspan="5">තෙත් බිම් ආරක්ෂණ ව්‍යාපෘතිය</td></tr>
<tr><td>ව්‍යාපෘති යෝජනාව</td><td colspan="5">ප්‍රදේශයේ පවතින සියලු තෙත් බිම් ප්‍රදේශයන් හි මායිම් වටා භෞතිකව සීමා නිර්ණය කිරීම</td></tr>
<tr><td rowspan="4">පිහිටීම</td><td>පළාත</td><td>බස්නාහිර</td><td rowspan="4">සීමාවන්</td><td>උතුර</td><td>කඩුවෙල නගර සභා සීමාව</td></tr>
<tr><td>දිස්ත්‍රික්කය</td><td>කොළඹ</td><td>නැගෙනහිර</td><td>කඩුවෙල නගර සභා සීමාව</td></tr>
<tr><td>ප්‍රාදේශීය සීමාව</td><td>මහරගම නගර සභා බල ප්‍රදේශය</td><td>දකුණ</td><td>කැස්බෑව</td></tr>
<tr><td>පරිපාලන ඒකකය</td><td>නගර සභා</td><td>බටහිර</td><td>ශ්‍රී ජයවර්ධනපුර කෝට්ටේ නගර සභා සීමාව</td></tr>
<tr><td>ප්‍රවේශය</td><td colspan="5">හයිලෙවල් පාර</td></tr>
</table>

පිහිටීම දක්වන සිතියම

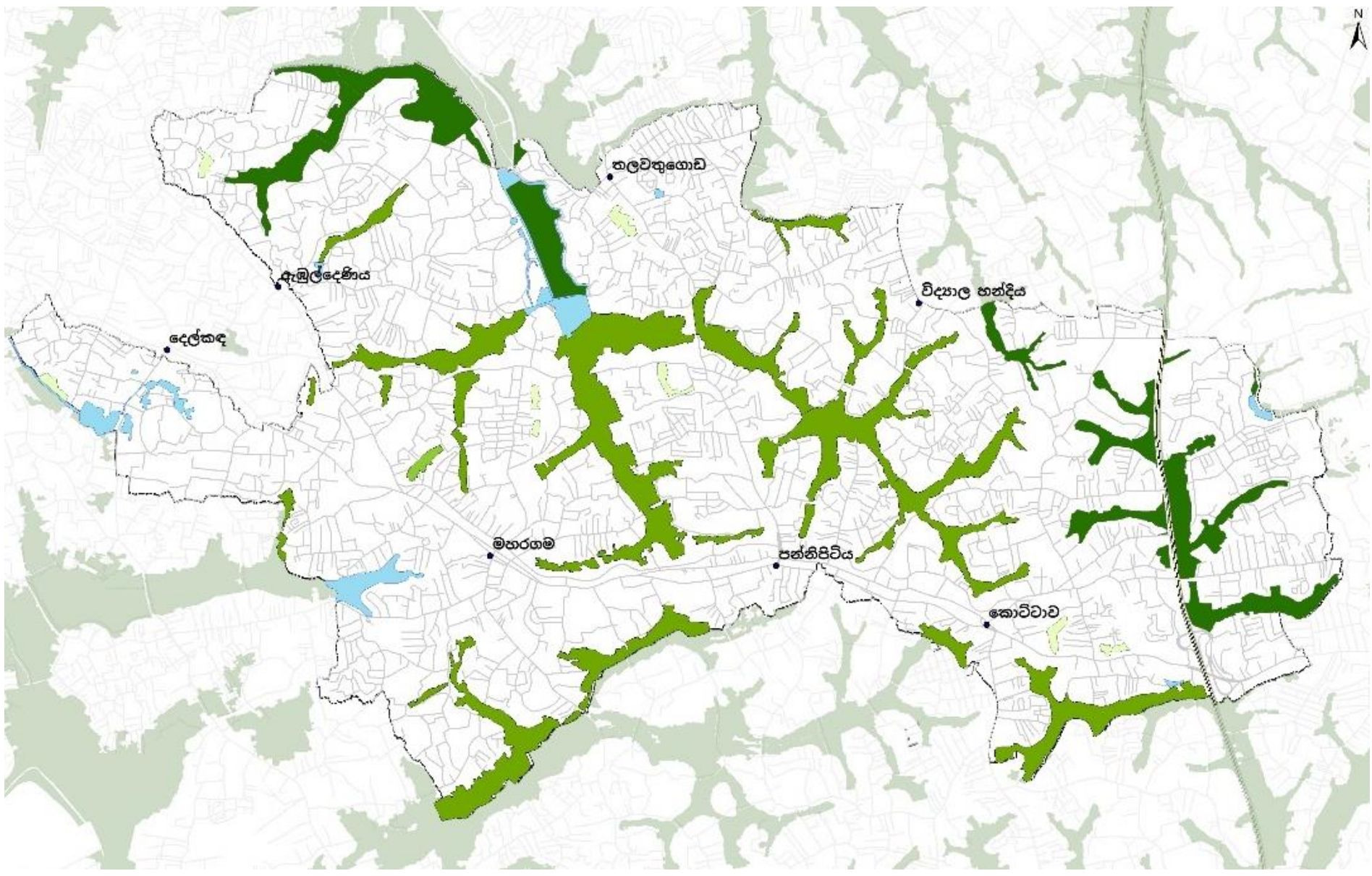

වින්‍යාස සැලැස්ම

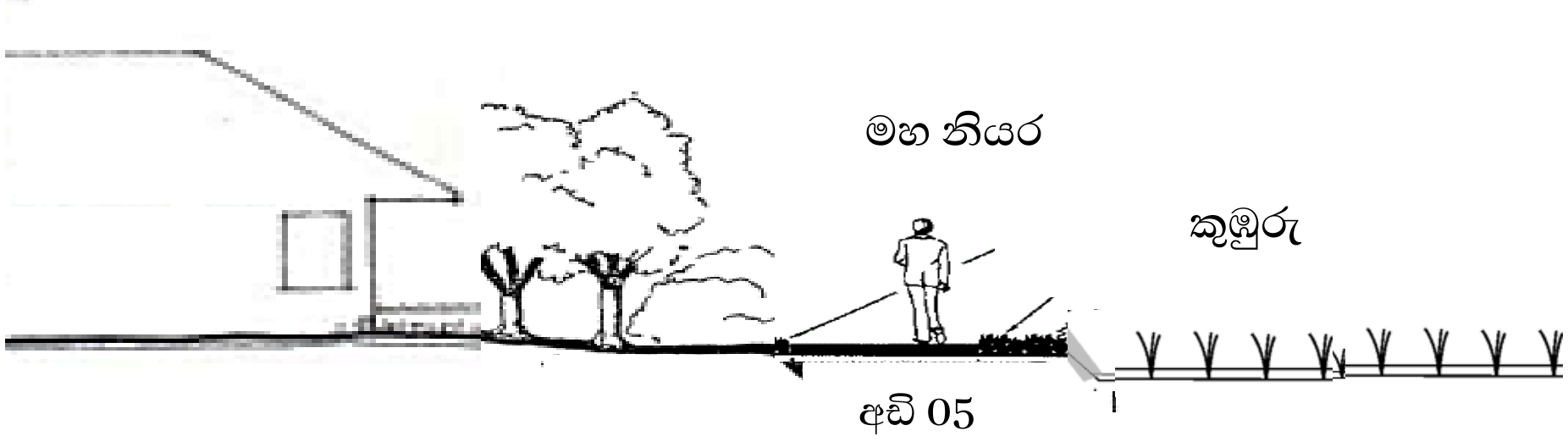

ව්‍යාපෘතිය සාධාරණීකරණය කිරීම					
ව්‍යාපෘති ප්‍රභේද	සංරක්ෂණය		ව්‍යාපෘති ස්වභාවය	නව	
	භූ දර්ශන	✓		විස්තීරණය කළ යුතු	
	උරුමයන්			භූමිය සංවර්ධනය කිරීම පමණක්	
	ප්‍රතිස්ථාපන		ව්‍යාපෘතියේ ඉලක්ක	ආර්ථික	
	නිවාස			සාමාජීය	
	මාර්ග සංවර්ධන			පාරිසරික	
	වාණිජ				
	වෙනත්			භෞතික	
ව්‍යාපෘති ඉලක්ක	• ප්‍රදේශය තුළ සෞන්දර්යාත්මක වටිනාකමක් ඇති කිරීම • මහජනයාට වඩා හොඳ යටිතල පහසුකම් සැපයීම • අනවසර ගොඩ කිරීම් අවම කිරීම				
ව්‍යාපෘතියේ පදනම					

ව්‍යාපෘතියේ දේපල පිළිබඳ විස්තරය							
ඉඩමේ වර්තමාන අයිතිය	නා.සං.අධි.	✓	ඉඩමේ ප්‍රමාණය		මිනින්දෝරු සැලැස්ම	අංකය	
	රජයේ					දිනය	
	වෙනත්					ඉඩමේ ප්‍රමාණය	

ව්‍යාපෘතිය ක්‍රියාත්මක කිරීම				
ව්‍යාපෘතිය ක්‍රියාත්මක කිරීමේ ක්‍රමවේදය	ක්‍රියාත්මක කල යුතු ආයතනය		නාගරික සංවර්ධන අධිකාරිය	
	අරමුදල් සපයා ගැනීමේ ක්‍රමවේදය	භාණ්ඩාගාර අරමුදල් පුද්ගලික ආයෝජන	අනුමැතිය ලබා ගත යුතු ආයතන	-ගොවිජන සංවර්ධන දෙපාර්තමේන්තුව -ශ්‍රී ලංකා ඉඩම් සංවර්ධනය කිරීමේ සංස්ථාව -මධ්‍යම පරිසර අධිකාරිය -නාගරික සංවර්ධන අධිකාරිය

IIවන කොටස

07
වන පරිච්ඡේදය

සංවර්ධන කලාප සහ කලාපීකරණ නියමතා

පරිච්ඡේදය 07

සංවර්ධන කලාප සහ කලාපීකරණ නියමතා

7.1 හැඳින්වීම

මහරගම සංවර්ධන සැලැස්ම (2022-2031) මහරගම "කොළඹ සුහුරු සේද නගරය" යන දැක්ම සාක්ෂාත් කරගැනීම අරමුණු කරගනිමින් සකස් කරන ලද්දකි. එමගින් මහරගම ප්‍රදේශයෙහි දැනට පවතින ගැටළු හඳුනා ගැනීම තුලින් එම ගැටළු විසඳීමටත් මහරගම ප්‍රදේශයෙහි පවතින අවස්ථාවන් හා විභවතාවයන් ප්‍රයෝජනයට ගනිමින් වඩාත් යහපත්, තිරසාර හා සුරක්ෂිත නගරයක් ඇති කිරීමටත් සැලසුම් සකස් කර තිබේ. එම අරමුණු මුදුන් පමුණුවා ගැනීම සඳහා සංවර්ධන උපාය මාර්ගයන් 06ක් ඔස්සේ යමින් සංවර්ධන සැලැස්ම සකස් කර ඇත.

ඒ අනුව වර්තමාන භූමි පරිභෝජන රටාව, ජනගහන හා ගොඩනැගිලි ඝනත්වය, පාරිසරික සංවේදී කලාපයන්, යෝජිත ව්‍යාපෘතීන් ආදිය සැලකිල්ලට ගනිමින් කලාපීකරණ සැලැස්ම හා නියමතා/රෙගුලාසීන් හඳුන්වා දී ඇත.

මෙම පරිච්ඡේදය මගින් කලාපීකරණ සැලැස්ම, සංවර්ධන කලාප, කලාප සංගුණකය, එක් එක් කලාපයන්හි අනුමත භාවිතයන් හා එම සංවර්ධන කලාපයන්හි අදාල අනුමත භාවිතයන් හා එම සංවර්ධන කලාපයන් සඳහා බලපාන පොදු රෙගුලාසි හා නියමයන් පිළිබඳ විස්තරයක් සිදු කර ඇත.

7.2 සංවර්ධන කලාප හා කලාපීකරණ නියමතා

7.2.1 සංවර්ධන කලාප

මහරගම සංවර්ධන සැලැස්ම මගින් ඉඩම් හා ගොඩනැගිලි සංවර්ධන කලාප සහ කලාපීකරණ නියමතා/රෙගුලාසි ක්‍රියාත්මක කිරීම සඳහා මහරගම නගර සභා බල ප්‍රදේශය කලාප 10 කට බෙදා ඇති අතර යෝජිත සංවර්ධන කලාපයන් පහත පරිදි වේ.

අනු අංකය	කලාපය
01	විශේෂ නේවාසික කලාපය (පාර්ලිමේන්තු කලාප I,II,III) Special Residential Zone
02	අඩු ඝනත්ව නේවාසික කලාපය Low Dense Residential Zone
03	මධ්‍යම ඝනත්ව නේවාසික කලාපය Middle Dense Residential Zone
04	මධ්‍යම ඝනත්ව මිශ්‍ර සංවර්ධන කලාපය Middle Dense Mix Development Zone
05	මධ්‍යම ඝනත්ව වාණිජ කලාපය Middle Dense Commercial Zone
06	ප්‍රවර්ධන වාණිජ කලාපය Promoted Commercial Zone
07	ඉහල ඝනත්ව වාණිජ කලාපය High Dense Commercial Zone
08	තෙත් බිම් ස්වභාවික සංරක්ෂණ කලාපය Wetland Conservation Zone
09	කුඹුරු වගා සහ තෙත් බිම් කෘෂිකාර්මික කලාපය Paddy Cultivation and Wetland Agriculture Zone
10	තෙත් බිම් ආරක්ෂණ කලාපය Wetland Protection Zone

7.2.2 කලාපීකරණ සැලැස්ම (2022 – 2031)

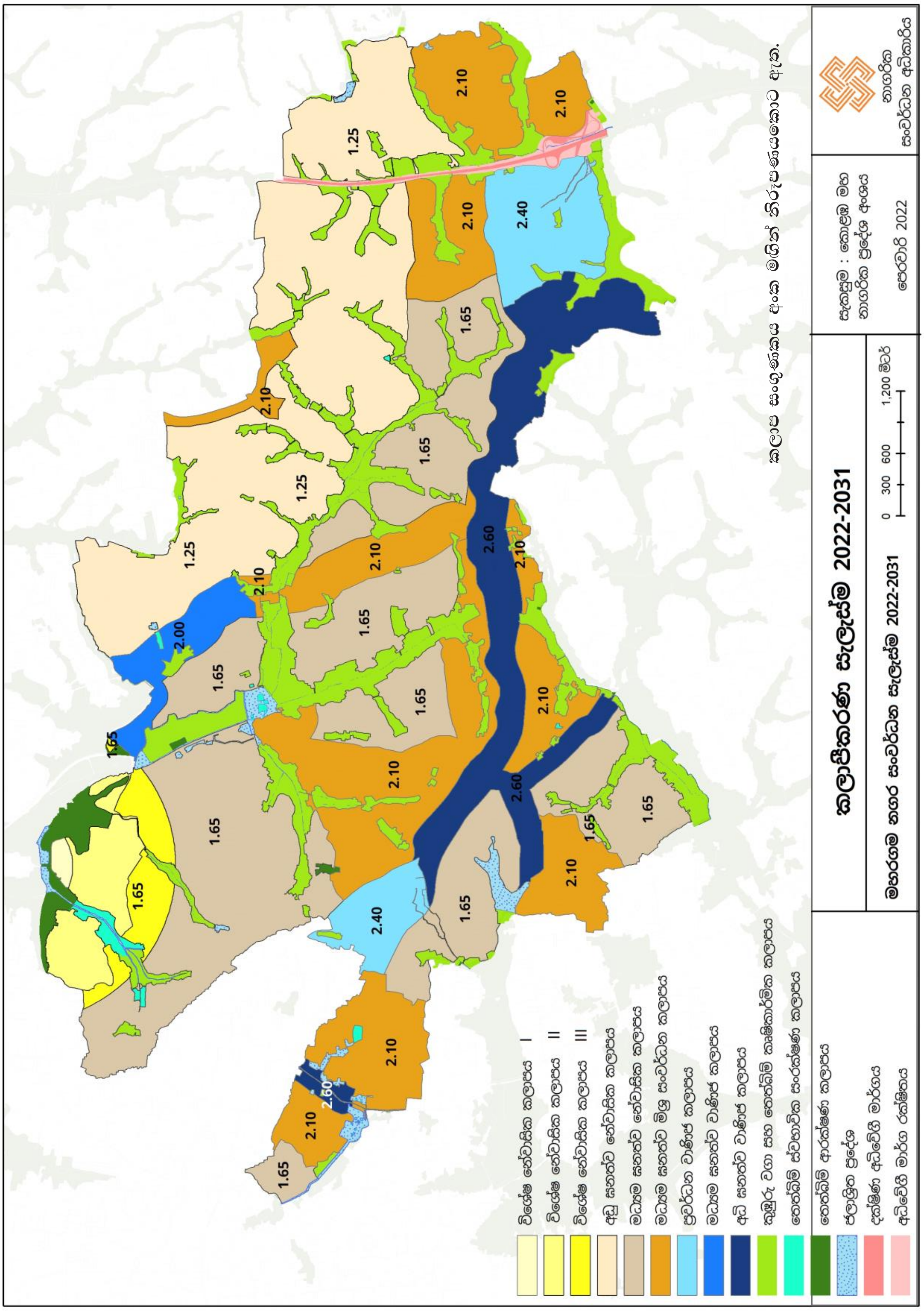

7.3 කලාප සංගුණකය (Zone Factor)

සංවර්ධනයන් සඳහා අවසරලත් ගෙබිම් ප්‍රමාණය නිර්ණය කිරීම සඳහා 2021 ජූලි මස 08 බ්‍රහස්පතින්දා දින අංක 2235/54 දරණ ඇති විශේෂ ගැසට් නිවේදනයේ IV වන කොටසේ 6 වන උප ලේඛනයේ "අ" "ආ" යන ආකෘති පත්‍රයන්ට අනුකූලව මහරගම සංවර්ධන සැලැස්මට අදාල වන කලාප සංගුණකයන් ඇමුණුම 01 මගින් දක්වා ඇති අතර එකී අවසරලත් ගෙබිම් ප්‍රමාණයට අදාල ගොඩනැගිල්ලේ විවෘත අවකාශය තීරණය කිරීම ඉහත ගැසට් පත්‍රයේ "ඉ" ආකෘතිය මගින් දැක්වෙන අතර එයද මහරගම සංවර්ධන සැලැස්මේ ඇමුණුම 01 මගින් දක්වා ඇත.

කලාප සංගුණකය මගින් යම් කලාපයක සංවර්ධනය සඳහා අවකාශ ලබා දෙනු ලබන උපරිම ගෙබිම් ප්‍රමාණය තීරණය කරනු ලැබේ.

සංවර්ධන සැලැස්ම මගින් යෝජිත සංවර්ධන කලාපයන්හි පවත්නා අපරව්‍යුහ පහසුකම් සහ සංවර්ධනය කල හැකි භූමි ප්‍රමාණය සැලකිල්ලට භාජනය කරමින් එක් එක් කලාපයන්ට වෙන් වෙන් වශයෙන් කලාප සංගුණකය ගණනය කර ඇත. කලාප සංගුණකය නිර්ණය කිරීමේදී වර්තමාන භූමි පරිභෝජනය, ජනගහන ඝනත්වයට අනුව අපරව්‍යුහ පහසුකම්හි ධාරිතාවය, ප්‍රදේශයේ පාරිසරික සහ සංස්කෘතික ලක්ෂණයන්, ප්‍රදේශයේ භූගෝලීය පිහිටීම ආදී කරුණු හා සාධක මත පදනම්ව ගණනය කොට ඇත.

මෙහිදී 2022-2031 සංවර්ධන සැලැස්ම මගින් හඳුනා ගන්නා ලද ඉහල ඝනත්ව වාණිජ කලාපයන්හි වැඩි වර්ධනයක් හා මධ්‍යම ඝනත්ව නේවාසික කලාපයන්හි මධ්‍යම සංවර්ධනයක්ද තෙත් බිම් කලාපය සංවර්ධිත පාලිත කලාපයක් ලෙසද සංවර්ධනය වනු ඇතැයි උපකල්පනය කරමින් මෙම සංවර්ධනය අපේක්ෂා කෙරේ. ඒ අනුව යෝජිත කලාප සංගුණකය පදනම් කරගනිමින් මහරගම නගර සභා බල ප්‍රදේශයෙහි අනාගත සංවර්ධනය සිදුවීම සඳහා බලපෑමක් සිදු වේ.

2022-2031 නව සංවර්ධන සැලැස්ම සකස් කිරීමේදී කලාප බෙදා වෙන් කිරීම සඳහා එක් එක් ප්‍රදේශයන්හි සංවර්ධනය සිදුවන ආකාරය පිලිබඳ අධ්‍යනය සිදු කරන ලදී. ඒ අනුව එම ප්‍රදේශයන්හි කොපමණ භූමි ප්‍රමාණයක් සංවර්ධනය කල හැකි වේද යන පදනම මත අධි ඝනත්ව, මධ්‍යම ඝනත්ව, අඩු ඝනත්ව කලාප ලෙස ප්‍රදේශයන් වෙන් කෙරේ. ඒ අනුව එම එක් එක් කලාපය සඳහා කලාප සංගුණකය ලබා දී ඇත.

7.3.1 කලාප සංගුණකය හා සංවර්ධනය කල හැකි භූමි ප්‍රමාණය

කලාප සංගුණකය ගණනය කිරීම සඳහා යොදා ගනු ලබන සූත්‍රය පහත පරිදි දැක්විය හැක.

$$\text{කලාප සංගුණකය} = \frac{\text{කලාපය තුල අපේක්ෂිත මුළු ගෙබිම් ප්‍රමාණය}}{\text{කලාපය තුල ඇති සංවර්ධනය කළහැකි මුළු ඉඩම් ප්‍රමාණය}}$$

කිසියම් සංවර්ධන කටයුත්තකදී අදාල ඉඩම් හිමියාට භූමිය තුල ඉදිකිරීමට හැකි ගෙබිම් ප්‍රමාණය කලාප සංගුණකය මගින් දැක්වේ. කලාප සංගුණකය මත පදනම් වූ ගෙබිම් ප්‍රමාණය ඉඩමේ ප්‍රමාණය හා මාර්ගයේ පළල මත රදා පවතී.

7.4 සංවර්ධන සීමා

මහරගම නගරය සඳහා වන අපේක්ෂිත දැක්ම ළඟා කර ගැනීම සඳහා හැකි වන සේ මෙම ප්‍රදේශයෙහි කලාපීකරණ සැලැස්ම සකස් කිරීමේදී පහත සඳහන් විශ්ලේෂණයන් සැලකිල්ලට ගන්නා ලදී.

- සංකල්පිත සැලැස්ම
- සංවර්ධන පීඩන විශ්ලේෂණය
- පාරිසරික සංවේදිතා විශ්ලේෂණය
- අපේක්ෂිත නේවාසික හා සංසරණ ජනගහනය

ඒ අනුව මහරගම සංවර්ධන සැලැස්මෙහි සැලසුම් කාල සීමාව තුලදී සංවර්ධනය කිරීමට අපේක්ෂිත සමස්ත අවකාශය ගණනය කිරීමේදී පහත සඳහන් උපකල්පනයන් යොදා ගන්නා ලදී.

නේවාසික ජනගහනය සඳහා අවශ්‍ය මුළු ගෙබිම් ප්‍රමාණය පහත පරිදි ගණනය කරන ලදී.

1. ඒක පුද්ගල නේවාසික අවකාශය වර්ග මීටර් 60කි.
2. වාණිජ හා උපයෝගීතා සේවා සඳහා අවශ්‍ය ගෙබිම් ප්‍රමාණය මුළු නේවාසික අවකාශයෙන් 10% කි.
3. උපකාරක සේවා සඳහා අවශ්‍ය ගෙබිම් ප්‍රමාණය මුළු නේවාසික අවකාශයෙන් 15% කි.
4. මුළු නේවාසික ජනගහනයෙන් 25% ප්‍රදේශය තුල කාර්යයාලයන්හි සේවය කරන අතර ඒක පුද්ගල කාර්යයාල අවකාශය වර්ග මීටර් 25කි

සංචාරක ජනගහනය සඳහා අවශ්‍ය මුළු ගෙබිම් ප්‍රමාණය පහත පරිදි ගණනය කරන ලදී.

1. ඒක පුද්ගල කාර්යයාල අවකාශය වර්ග මීටර් 25කි.
2. අනෙකුත් භාවිතාවන් සඳහා අවශ්‍ය ඒක පුද්ගල අවකාශය වර්ග මීටර් 20කි.
3. උපකාරක සේවා සඳහා අවශ්‍ය ගෙබිම් ප්‍රමාණය කාර්යයාල සහ අනෙකුත් භාවිතයන් සඳහා අවශ්‍ය අවකාශයෙන් 10% කි.

7.5 සංවර්ධන කලාපයන්හි කලාප සංගුණකයන්

	කලාපය	කලාප සංගුණකය
01	විශේෂ නේවාසික කලාපය (පාර්ලිමේන්තු කලාපය I, II,III) * පාර්ලිමේන්තු කලාපය I සහ II සඳහා කලාප සංගුණකය අදාල නොවේ.	1.65
02	අඩු ඝනත්ව නේවාසික කලාපය	1.25
03	මධ්‍යම ඝනත්ව නේවාසික කලාපය	1.65
04	මධ්‍යම ඝනත්ව මිශ්‍ර සංවර්ධන කලාපය	2.10
05	මධ්‍යම ඝනත්ව වාණිජ කලාපය	2.00
06	ප්‍රවර්ධන වාණිජ කලාපය	2.40
07	ඉහල ඝනත්ව වාණිජ කලාපය	2.60
08	තෙත් බිම් ස්වභාවික සංරක්ෂණ කලාපය	0.00
09	කුඹුරු වගා සහ තෙත්බිම් කෘෂිකාර්මික කලාපය	0.00
10	තෙත් බිම් ආරක්ෂණ කලාපය	0.00

7.6සැලසුම් ප්‍රදේශය සඳහා වූ පොදු කලාපීකරණ නියමතා

1. වර්ෂ 1978 අංක 41 දරණ නාගරික සංවර්ධන අධිකාරිය පනතේ 3 වන වගන්තිය යටතේ 1979 ඔක්තෝම්බර් 01 අංක 56/6 දරණ පනත දිනැති අති විශේෂ ගැසට් පත්‍රයේ නාගරික සංවර්ධන ප්‍රදේශයක් ලෙස ප්‍රකාශයට පත්කර ඇති මහරගම නගර සහා බල ප්‍රදේශයේ පරිපාලන සීමාවන් තුල පිහිටි සියලුම ප්‍රදේශයන් සඳහා මෙම නියමතා බල පැවැත්වේ.

2. කිසියම් සංවර්ධන කටයුත්තක් සිදු කිරීමේදී ඊට අදාල වන සැලසුම් හා සංවර්ධන නියමතා සඳහා මෙම කලාපීකරණ සැලැස්මේ නියමතාවන්ට අමතරව 2021 ජුලි මස 08 වන දිනැති හා අංක 2235/54 දරන ගැසට් පත්‍රය මගින් ප්‍රකාශයට පත් කර ඇති සැලසුම් හා සංවර්ධන රෙගුලාසි මහරගම නගර සහා බල ප්‍රදේශය සඳහා බලාත්මක වේ.

3. වර්ෂ 1986 ට පෙර අනුබෙදුම් කර ඇති අවම බිම් ප්‍රමාණය ව.මී. 150ට අඩු බිම් කොටස්, පවතින ඉඩම් ලෙස සලකන අතර එම ඉඩම් සඳහා බිම් මහලත් ඇතුළුව අවසර දියහැකි උපරිම මහල් ප්‍රමාණය දෙකකි (G+1).

4. යම් සංවර්ධනයක් සඳහා කුළුණු දොඹකර භාවිතා කරනු ලබන්නේ නම් ඒ සඳහා රක්ෂණාවරණයක් සහිතව අවසර පත්‍රයක් අදාළ සංවර්ධනය සඳහා අනුමැතිය ලබාදුන් ආයතනයෙන් ලබා ගත යුතුය.

5. එකිනෙකට ස්වායක්තව ප්‍රධාන මාර්ගයන් හා සම්බන්ධ වන, අවම පළල මීටර් 6 ට හෝ ඊට වැඩි නීත්‍යානුකූල ප්‍රවේශ අයිතිය හිමි මාර්ග එකකට වඩා වැඩි ප්‍රමාණයක් සංවර්ධන පරිශ්‍රයට මුහුණලා ඇති අවස්ථාවන්හිදී, ප්‍රවේශ මාර්ගයේ පළල ලෙස එකී සියලු මාර්ග වල එකතුව සලකා අවසරලත් සංවර්ධනය ගණනය කිරීම අවස්ථානුකූලව සලකා බැලිය හැක.

6. කලාපීකරණ සැලැස්මට අනුව අවසරලත් භාවිත බාණ්ඩයේ සඳහන් නොවන ඕනෑම භාවිතයක් වඩාත්ම සමාන බාණ්ඩය සඳහා සලකා බැලෙන අතර එසේත් නොහැකි අවස්ථාවන්හිදී අනුමැතිය සලකා බැලීම හා තීරණය කිරීමෙහි අයිතිය නාගරික සංවර්ධන අධිකාරියෙහි සැලසුම් කමිටුව සතු වේ.

7. තෙත්බිමක් සම්බන්ධව යම් ගැටළුවක් පැන නගින අවස්ථාවකදී ගොවිජන සේවා දෙපාර්තමේන්තුව, මධ්‍යම පරිසර අධිකාරිය, ශ්‍රී ලංකා ඉඩම් ගොඩකිරීමේ හා සංවර්ධනය කිරීමේ සංස්ථාව සහ නාගරික සංවර්ධන අධිකාරියේ පාරිසරික හා භූ දර්ශන අංශය මගින් ඒකාබද්ධ සමීක්ෂණයක් සිදුකර අනතුරුව අදාල අයනයන්ගේ නිර්දේශවලට යටත්ව තීරණ ගැනීමේ හැකියාව නාගරික සංවර්ධන අධිකාරියේ සැලසුම් කමිටුව සතුවේ. තවද තෙත්බිම් කලාපයේ මායිම්හි පිහිටි ඉඩමක් සම්බන්ධයෙන් මෙම සංවර්ධන සැලැස්ම ගැසට් වීමට ප්‍රථම අදාල පළාත් පාලන ආයතනයෙන් හෝ නාගරික සංවර්ධන අධිකාරිය මගින් සැලසුම් අනුමැතිය ලබා දී ඇති අවස්ථාවක එම ඉඩමෙහි සංවර්ධනය සම්බන්ධයෙන් සලකා බැලීමේ අයිතිය නාගරික සංවර්ධන අධිකාරියෙහි සැලසුම් කමිටුව සතු වේ.

8. කිසියම් ඉඩමක් කලාප දෙකක් අතරට වැටෙන අවස්ථාවන්හිදී එම බිම් ප්‍රදේශයට හසුවන කලාපය තීරණය කරනු ලබන්නේ එම බිම් කොටසට ප්‍රවේශය ලබන ප්‍රධාන ප්‍රවේශ මාර්ගය අයත් කලාපය මගිනි. එම මාර්ග දෙකම එකම පළලින් යුක්ත වන්නේනම් වැඩි බිම් ප්‍රමාණයක් මුහුණලා ඇති ප්‍රවේශ මාර්ගය අයත් කලාපය අදාළ කරගත යුතුය.

9. අනුබෙදුම් කර ඇති ප්‍රවේශ මාර්ගයට මුහුණලා ඇති පළමු බිම් කොටස්හි අවසාන මායිම් හරහා කලාප මායිම් වැටි ඇති විටක, එකී බිම් කොටසේ ප්‍රවේශ මාර්ගයට සමාන්තරව ඇතින්ම පිහිටි අවසාන මායිම දක්වාම සැලකිය යුතුවේ. යම්හෙයකින් පිටුපස බිම් කොටස්

පළමු බිම් කොටසට ඒකාබද්ධ කර තනි ඉඩමක් ලෙස අනුමත කර ඇති විටක එකී තනි ඉඩමේ අවසාන මායිම කලාප මායිම ලෙස සැලකිය යුතුය.

10. කිසියම් බිම් කොටසක් පළාත් පාලන බල ප්‍රදේශ දෙකක් අතරට හසු වන සේ ඇත්නම්, එම බිම් කොටස එයට ප්‍රධාන ප්‍රවේශය ලබන කලාපයේ භාවිතය සඳහා අදාළ පළාත් පාලන ආයතනවල එකගතාවය මත අධිකාරිය විසින් තීරණය කරනු ලැබේ.

11. කලාපිකරණ සැලැස්මේ පෙන්වා දී ඇති මායිම්, භෞතික මායිම් හා භූගෝලීය ඛණ්ඩාංක යන දෙකෙන්ම නිර්වචනය කර ඇති අතර මායිම් වෙනසක් සිදු වුවහොත් කලාපයේ මායිම ලෙස ඛණ්ඩාංක මායිම සැලකිය යුතුය.

12. මහරගම නගර සභා සීමාව තුල සිදු කිරීමට යෝජිත සංවර්ධනයන් සඳහා නෛතිකව ලබා දිය යුතු රථ වාහන නැවතුම් සංඛ්‍යාවම සැපයිය යුතු අතර රථ වාහන නැවතුම් සඳහා දඩ මුදල් ගෙවීම සලකා බැලිය නොහැක.

13. සැලැස්මේ රෙගුලාසි බලපවත්වනු ලබන දිනය වන විට, කිසියම් නීත්‍යානුකුලව ක්‍රියාත්මක කරනු ලබන භාවිතයක් එම කලාපයේ අනුමත භාවිතයක් නොවේ නම් දැනට පවත්වාගෙන යන භාවිතයන් තවදුරටත් පවත්වාගෙන යාම සඳහා පමණක් අවසර ලබාදීම සලකා බලනු ලැබේ. එකී භාවිතයට අදාල කාලය දීර්ඝ කිරීමට, හෝ එහි ගොඩනැගිලි කොටස් හෝ යන්ත්‍ර සූත්‍ර ව්‍යාප්ත කිරීමට හෝ යාබද ඉඩම්වලින් කොටස් එකතු කිරීමට හෝ කිසියම් ව්‍යාපෘතියකට තුඩු දෙන ක්‍රියාකාරකම් සඳහා හෝ අවසර දෙනු නොලැබෙන අතර අත්‍යවශ්‍ය නඩත්තු කටයුතු සඳහා පමණක් අවසර දෙනු ලැබේ. තවද,යෝජිත භූමිය හෝ ගොඩනැගිල්ල දිගින් දිගටම පවත්වාගෙන යාම අහිතකර යැයි හැගෙන්නේ නම් එකී නොගැලපෙන භාවිතය නතර කරන ලෙස නියම කරනු ලැබිය හැක

14. ජලාභිමුඛ (වැව්, ප්‍රධාන ඇළ මාර්ග, වගුරු බිම් හා තෙත් බිම් ආශ්‍රිත) වර්ග මීටර් 400 ඉක්මවන සියලු ගොඩනැගිලි ඉදිකිරීම් සඳහා අපජල කළමනාකරණ ස්ථානයක් අදාල පරිශ්‍රය තුල ඉදි කල යුතු අතර ඒ සඳහා මධ්‍යම පරිසර අධිකාරියේ අනුමැතිය ලබා ගත යුතුය.

15. ජල මුලාශ්‍ර හා තෙත් බිම් අශ්‍රිතව සිදු කරනු ලබන විශේෂ සංවර්ධන කටයුතු වලදී අවට පරිසරය හා ගැලපෙන ලෙස ගොඩනැගිලි ඉදිකළ යුතුය. මෙහිදී ගොඩනැගිල්ලේ වර්ණය, ගොඩනැගිලි සඳහා යොදා ගන්නා අමුද්‍රව්‍ය අවට පරිසරය හා ගැලපෙන සේ විය යුතුය.

16. තෙත් බිම් ස්වභාවික සංරක්ෂණ කලාපය හෝ කෘෂිකාර්මික තෙත් බිම් කලාපය සමග වෙනත් කලාපයක් (නේවාසික හෝ නේවාසික නොවන කලාපයක්) ඉඩම් කොටසක් සමග පවතින අවස්ථාවකදී අදාල වෙනත් කලාපයේ ප්‍රමාණය 75% ප්‍රතිශතය ඉක්මවන අවස්ථාවන්හිදී පමණක් ගොවිජන සේවා දෙපාර්තමේන්තුවේ, ශ්‍රී ලංකා ඉඩම් සංවර්ධනය කිරීමේ සංස්ථාවේ අනුමැතිය මත අදාල ඉඩම සංවර්ධන කටයුතු සඳහා අනුමැතිය සලකා බැලීමේ හැකියාව නා.සං .අධි සතුව පවතී.

17. නව ආගමික ගොඩනැගිල්ලක් ඉදි කිරීමේදී අදාල ආගමික කටයුතු පිලිබඳ අමාත්‍යාංශයේ අනුමැතිය සහ අදාල ප්‍රාදේශීය ලේකම්තුමාගේ අනුමැතිය අවශ්‍ය වේ.

18. නගර සභා බල ප්‍රදේශයේ මංසන්ධි හා මාර්ග දෙපස, ගොඩනැගිලි සීමා තුල, මාර්ග පළල් කිරීමේ සීමා තුල හා රක්ෂිතයන් තුල විවිධ ආගමික ප්‍රතිමා, සංකේත හෝ වෙනත් ආගමික සලකුණුද ඉදිකිරීම සඳහා අවසර දෙනු නොලැබේ

19. සුසාන භූමියක් හෝ ආදහනාගාරයක් සඳහා යම්කිසි ඉඩමක් වෙන් කරනු ලබන විට නාගරික සංවර්ධන අධිකාරියේ නිර්දේශය ලබා ගත යුතුය.

20. ඉඩම් අනු බෙදුමක් සඳහා අයදුම් කිරීමේදී බිම් කට්ටි 4 කට වඩා සිදුකරන සෑම අනුබෙදුමකදීම (පවුලේ සාමාජිකයන් අතර නොවන) ඉඩම් සංවර්ධන නියාමතා ලිපියක් ලබාගත යුතු අතර ඒ සඳහා අනුකූලතා සහතිකයද ලබා ගත යුතුය.

21. හෙක්ටයාර් 01ට වැඩි අනුබෙදුමක් සිදු කරන විට ප්‍රජා විනෝද කටයුතු සහ එළිමහන් ප්‍රදේශ සඳහා වෙන් කරනු ලබන 10% ක ඉඩ ප්‍රමාණය භූ දර්ශන සැලැස්මකට අනුව, අනුකූලතා සහතිකය ලබා ගැනීමට ප්‍රථම සංවර්ධනය කල යුතුය.

22. තැබෑරුම් හා ආගන්තුක නිවාස සඳහා අනුමැතිය ලබා දීමේදී පාසල් හා ආගමික ස්ථාන වලින් අවම වශයෙන් මීටර් 500ක් පමණ දුරකින් වියයුතු අතර යෝජිත භාවිතය සම්බන්ධ දැන්වීමක් අදාල ස්ථානයෙහි දින 14 ක් දක්වා පල කර විරෝධතා පවතින්නේ දැයි විමසා අනුමැතිය නිර්දේශ කල යුතුය.

23. වීථි රේඛා සහ ගොඩනැගිලි සීමා නොමැති මාර්ගවල (පෞද්ගලික මාර්ග) මාර්ගය මායිමේ සිට මීටරයක දුරක් ගොඩනැගිලි සීමාව ලෙස තැබිය යුතුය.

24. පාසල්, අධ්‍යාපන ආයතන, ළමා නිවාස, වැඩිහිටි නිවාස, පුනරුත්ථාපන නිවාස සහ රෝහල් සඳහා උපරිම බිම්කට්ටි ආවරණය 50%ක් නොඉක්මවිය යුතුය.

25. අනුකූලතා සහතිකයක් ලබා නොගෙන භාවිතා කරනු ලබන සෑම ගොඩනැගිල්ලකටම දඩ මුදලේ ගාස්තු ප්‍රමාණය සංවර්ධන බලපත්‍රයේ කාලය අවසන් වූ දින සිට අයකරනු ලබයි.

26. අංක 2235/54 සහ 2021.07.08 දිනැති ගැසට් නිවේදනය මගින් දක්වා ඇති රෙගුලාසීන්හි මූලික සැලසුම් නිරාකරණයක් ලබා ගතයුතු අවස්ථාවන්ට හා කලාපීකරණ නියමතාවන්හි විශේෂයෙන් සඳහන් කර ඇති අවස්ථාවන්ට අමතරව පහත සඳහන් සංවර්ධනයන් සඳහා නාගරික සංවර්ධන අධිකාරියෙන් මූලික සැලසුම් නිරාකරණයක් ලබා ගතයුතුය.

I. පොදු/ මහජන විවෘත ප්‍රදේශයන්ට අයත් සංවර්ධන කටයුතු සඳහා
II. උස මීටර් 30 ඉක්මවන සියලුම ගොඩනැගිලි සඳහා
III. ඒකක 5ක් සහ ඊට වැඩි සහාධිපත්‍ය සංවර්ධන කටයුතු සඳහා
IV. ආයුර්වේද හෝ බටහිර වෛද්‍ය මධ්‍යස්ථාන සහ සියලු පෞද්ගලික රෝහල්, වෛද්‍ය - මධ්‍යස්ථාන සඳහා
V. කර්මාන්ත සහ ඒ ආශ්‍රිත සංවර්ධන කටයුතු සඳහා
VI. නගර මංසන්ධි සහ ප්‍රවේශ මාර්ගවල ස්මාරක ඉදිකිරීමේදී
VII. නාගරික සංවර්ධන අධිකාරිය විසින් සංවර්ධන කටයුතු සඳහා අවසර දෙනු ලබන කලාපයන්හි පවතින පහත් බිම් සංවර්ධනය සඳහා ඉල්ලා සිටිනු ලබන අවස්ථාවන්හිදී
VIII. වර්ග මීටර් 900 ට වැඩි වාණිජ ගොඩනැගිලි ඉදි කිරීමේදී
IX. පෞද්ගලික පාසල්(අධ්‍යාපන අමාත්‍යාංශයේ අනුමැතියද අවශ්‍ය වේ), උපකාරක පන්ති, පෞද්ගලික රෝහල් සඳහා (සෞඛ්‍ය අමාත්‍යාංශයේ අනුමැතිය අවශ්‍ය වේ.)

X. දැන්වීම පුවරු සවිකිරීම සඳහා (A හා B මාර්ග දෙපස)

XI. ඉහත අවස්ථාවන්ට අදාළ නොවන, නාගරික සංවර්ධන අධිකාරිය විසින් මූලික සැලසුම් නිරාකරණ සහතිකයක් අවශ්‍ය යැයි තීරණය කරනු ලබන අනෙකුත් ක්‍රියාකාරකම් සඳහා

27. යම්කිසි නීතිගත සැලසුම්, සංවර්ධන හෝ ගොඩනැගිලි රෙගුලාසියක් සම්බන්ධයෙන් හෝ එහි අර්ථකථනය සම්බන්ධයෙන් හෝ ප්‍රයෝගික භාවිතය සම්බන්ධයෙන් ගැටළුවක් පැන නැගෙන අවස්ථාවක ඒ සම්බන්ධයෙන් අවසන් තීරණය ලබා දීම නාගරික සංවර්ධන අධිකාරියේ ප්‍රධාන සැලසුම් කමිටුව සතුවේ.

08

වන පරිච්ඡේදය

කලාපීකරණ නියමතා

පරිච්ඡේදය 08

කලාපීකරණ නියමතා

මහරගම නගර සංවර්ධන සැලැස්මේ කලාපීකරණ සැලැස්ම අනුව කලාප 10 ක් වෙන් කර ඇති අතර, එක් එක් කලාප සඳහා බලපාන සංවර්ධන නියමතා පහත පරිදි වේ.

8.1 කලාපීකරණ නියමතා

8.1.1 විශේෂ නේවාසික කලාපය

මෙම කලාපය අනු කලාපයන් 3 කට වෙන් කර ඇත. පාර්ලිමේන්තුවේ සිට මීටර් 0 – 500 අතර අරයක් සහිත දුරකින් යුතු ප්‍රදේශය විශේෂ නේවාසික කලාපය I (SRZ I)ලෙසද, විශේෂ නේවාසික කලාපය II (SRZ II) ලෙස මීටර් 500 ත් ඇමුණුම IV හි "අ" කොටසෙහි දක්වා ඇති භෞතික සීමා ප්‍රදේශය ද එම භෞතික සීමාවෙන් පිට මීටර් 1500 ක් අතර ප්‍රදේශය විශේෂ නේවාසික කලාපය III (SRZ III) ලෙස දක්වා ඇත.

I	ප්‍රධාන කලාපයේ නම	විශේෂ නේවාසික කලාපය		
II	කලාප මායිම්	ඇමුණුම IV හි "අ" කොටසෙහි සඳහන්ව ඇත		
III	කලාප නාමය	විශේෂ නේවාසික කලාපය I (SRZ I)	විශේෂ නේවාසික කලාපය II (SRZ II)	විශේෂ නේවාසික කලාපය III (SRZ III)
IV	කලාප සංගුණකය	-	-	1.65
V	අවසරලත් උපරිම ගෙබිම් අනුපාතය / මහල් ප්‍රමාණය	දෙමහල් නිවාස (G+1) උපරිම උස අඩි 30	තෙමහල් (G+2) උපරිම උස අඩි 40	ඇමුණුම I හි සඳහන් “අ” සහ “ආ” පෝරමය අනුව වියයුතුය
VI	අවසරලත් උපරිම බිම් කවරේජ ආවරණය	ඇමුණුම I හි සඳහන් “ඉ” පෝරමය අනුව වියයුතුය		
VII	විවෘත අවකාශයන්	ඇමුණුම I හි සඳහන් “ඉ” පෝරමය අනුව වියයුතුය		

VIII	වාස්තු මග පෙන්වීම හා ගොඩනැගිල්ලේ පිහිටුවීම	විශේෂ නේවාසික කලාපය I, II (SRZ I, II) 1. පාර්ලිමේන්තු සංකීර්ණයේ සිට කිලෝමීටර් 1 ක අරයක් තුල පවතින ඉදිකිරීම් ප්‍රදේශයේ පවතින පරිසරයට අනුකූල වන සේ ගොඩනැගිය යුතු අතර උළු, ශීට් හෝ තහඩු වලින් වහලය ආවරණය කළ යුතුය. 2. පාර්ලිමේන්තු සංකීර්ණයේ දිශාවට පැතලි වහලවල්, ටෙරස්, විවෘත කිරීමේ බැල්කනිවලට අවසර නැත. 3. ගොඩනැගිල්ලේ බාහිර පෙනුම පරාවර්තනය නොවන ද්‍රව්‍ය සහ වර්ණයන් ගෙන් නොවිය යුතුය. 4. පාර්ලිමේන්තුවේ දිශාව දිගේ මීටර් 3ක් පළල ස්වාරක්ෂක කලාපයක් නඩත්තු කළ යුතු අතර එය නිසියාකාරව හු දර්ශනය කල යුතුය	ගොඩනැගිල්ලේ බාහිර පෙනුම අවට සන්දර්භය හා පවත්නා ගොඩනැගිලි වලට අනුකූල විය යුතුය
IX	මායිම් තාප්ප	පාර්ලිමේන්තු සංකීර්ණයට කෙලින්ම මුහුණලා ඇති මායිම් බිත්තිවලට අවසර නැත. යකඩ වැටක්, කම්බි දැලක් හෝ ගස් වැටක් ඉදි කිරීම සිදු කල හැකිය.	-
X	අනුබෙදීම් කල හැකි අවම බිම් ප්‍රමාණය	ඇමුණුම II අනුව විය යුතුය.	
XI	අවසරලත් භාවිතාවන්	ප්‍රධාන භාවිතය	අවසරලත් භාවිතයන් - (ඇමුණුම II අනුව විය යුතුය)

		1. නේවාසික	1,2,3,4,5,6,7,8*, 9*, 10, 11, 12, 13, 14,15,16,17, 18
		2. සෞඛ්‍ය	2,3,4,5,6,7,8,10
		3. කාර්යාල හා ආයතනික	1,2,3,4,5*6,7,8
		4. වාණිජ	1,2,4,5,6,9,10,11*12*13,14,15,17,18,19
		5. අධ්‍යාපනික	1,8*,9,11
		6. පාරිභෝගික සේවා මධ්‍යස්ථාන	1,2,3,4,5
		7. සංචාරක	1,2,3, 4**,5**,6**
		8. සමාජ සේවා හා ආගමික	1,2,3,4,5*
		9. කර්මාන්ත	2,3,4,7*,8,12
		10. විනෝදාත්මක	1,2,3,4,5,6,7,8,9,10
		11. වෙනත්	1,2,4,8,9
XII	කලාපය සඳහා වන පොදු නියමතා	• මූලික සැලසුම් නිෂ්කාශනය නාගරික සංවර්ධන අධිකාරියෙන් ලබා ගත යුතුය. • පාර්ලිමේන්තු නිෂ්කාශනය පාර්ලිමේන්තු මහලේකම්වරයාගෙන් ලබා ගත යුතුය. •යෝජිත භාවිතය ප්‍රදේශයේ පවත්නා තත්වයන්ට අනුකූල විය යුතු අතර ප්‍රදේශයේ පොදු පහසුකම් වලට බාධා කිරීම, අවට ප්‍රදේශයේ පරිසරයට අහිතකර ලෙස බලපෑම් කිරීම, පෞද්ගලිකත්‍වයට හානි කිරීම හෝ වෙනත් ආකාරයක සෘණාත්මක බලපෑමක් සිදු නොකල යුතුය. •යෝජිත භාවිතය ගමනාගමන කටයුතුවලට බාධාවක් හෝ ගමනාගමන අවදානම් සහිත නොවිය යතුය. •ඉඩමේ ප්‍රමාණය යෝජිත භාවිතය සඳහා ප්‍රමාණවත් විය යුතු අතර වාහන නැවැත්වීම, ජල සම්පාදනය, අපද්‍රව්‍ය බැහැර කිරීම, වෙනත් යටිතල පහසුකම්, ගින්නෙන් සහ වෙනත් උපද්‍රව වලින් ආරක්ෂාව සඳහා ප්‍රමාණවත් අවශ්‍යතා සම්පාදනය කල යුතු වේ. ● * විශේෂ නේවාසික කලාපය III හි පමණක් අවසර දෙනු ලැබේ. ● ** නාගරික සංවර්ධන අධිකාරිය මගින් මූලික සැලසුම් නිරකරණයක් ලබා ගත යුතුය. අවට භාවිතය, ප්‍රවේශ මාර්ගය හා මහජන විරෝධතා සම්බින්ධයෙන් දින 14ක කාලසීමාවක් දැන්වීමක් පල කල කිරීමෙන් අනතුරුව තීරණය ගැනීම නාගරික සංවර්ධන අධිකාරියේ සැලසුම් කමිටුව සතු වේ. අධ්‍යාපනික මධ්‍යස්ථාන, ආගමික මධ්‍යස්ථානයන්හි සිට අවම වශයෙන් මීටර් 500ක දුරකින් පිහිටිය යුතුය.	

8.1.2 අඩු සනත්ව නේවාසික කලාපය

I.	ප්‍රධාන කලාපයේ නම	අඩු සනත්ව නේවාසික කලාපය	
II.	කලාප මායිම්	ඇමුණුම IV හි "ආ " කොටසෙහි සඳහන්ව ඇත	
III.	කලාප නාමය	LDRZ	
IV.	කලාප සංගුණකය	1.25	
V.	අවසරලත් උපරිම ගෙබිම් අනුපාතය / මහල් ප්‍රමාණය	ඇමුණුම I හි සඳහන් “අ” සහ “ආ” පෝරමය අනුව වියයුතුය	
VI.	අවසරලත් උපරිම බිම් කට්ටි ආවරණය	ඇමුණුම I හි සඳහන් “ඉ” පෝරමය අනුව වියයුතුය	
VII.	විවෘත අවකාශයන්	ඇමුණුම I හි සඳහන් “ඉ” පෝරමය අනුව වියයුතුය	
VIII.	අනුබෙදීම් කල හැකි අවම බිම් ප්‍රමාණය	ඇමුණුම II අනුව විය යුතුය.	
IX.	අවසරලත් භාවිතාවන්	ප්‍රධාන භාවිතය	අවසරලත් භාවිතයන් - (ඇමුණුම II අනුව විය යුතුය)
		1. නේවාසික	1,2,3,4,5,6,7,8,9,10,11,12,13,14,15,16,17,18
		2. සෞඛ්‍ය	1, 2,3,4,5,6,7,8,9,10
		3. කාර්යාල හා ආයතනික	1,2,3,4,6,7,8
		4. වාණිජ	1,2,3,4,5,6,7,8,10,11,12,13,14,15,16,17,18,19
		5. අධ්‍යාපනික	1,2,3,4,5,6,7,8,9,10,11
		6. පාරිභෝගික සේවා මධ්‍යස්ථාන	1,2,3,4,5
		7. සංචාරක	1,2,3,4**,5**,6**
		8. සමාජ සේවා හා ආගමික	1,2,3,4,5
		9. කර්මාන්ත	2,3,4,5,6,7,8,9,10,12,1317,18
		10. විනෝදාත්මක	1,2,3,4,5,6,7,8,9,10
		11. වෙනත්	1,2,4,6**,9
X.	කලාපය සඳහා වන පොදු නියමතා	• ** නාගරික සංවර්ධන අධිකාරිය මගින් මූලික සැලසුම් නිරකරණයක් ලබා ගත යුතුය. අවට භාවිතය, ප්‍රවේශ මාර්ගය හා මහජන විරෝධතා සම්බන්ධයෙන් දින 14ක කාලසීමාවක් දැන්වීමක් පල කල කිරීමෙන් අනතුරුව තීරණය ගැනීම නාගරික සංවර්ධන අධිකාරියේ සැලසුම් කමිටුව සතු වේ. අධ්‍යාපනික මධ්‍යස්ථාන, ආගමික මධ්‍යස්ථානහි සිට අවම වශයෙන් මීටර් 500ක දුරකින් පිහිටිය යුතුය.	

8.1.3 මධ්‍යම සනත්ව නේවාසික කලාපය

I.	ප්‍රධාන කලාපයේ නම	මධ්‍යම සනත්ව නේවාසික කලාපය	
II.	කලාප මායිම්	ඇමුණුම IV හි "ඇ " කොටසෙහි සඳහන්ව ඇත	
III.	කලාප නාමය	MDRZ	
IV.	කලාප සංගුණකය	1.65	
V.	අවසරලත් උපරිම ගෙබිම් අනුපාතය / මහල් ප්‍රමාණය	ඇමුණුම I හි සඳහන් “අ” සහ “ආ” පෝරමය අනුව වියයුතුය	
VI.	අවසරලත් උපරිම බිම් කට්ටි ආවරණය	ඇමුණුම I හි සඳහන් “ඉ” පෝරමය අනුව වියයුතුය	
VII.	විවෘත අවකාශයන්	ඇමුණුම I හි සඳහන් “ඉ” පෝරමය අනුව වියයුතුය	
VIII.	අනුබෙදීම් කල හැකි අවම බිම් ප්‍රමාණය	ඇමුණුම II අනුව විය යුතුය.	
IX.	අවසරලත් භාවිතාවන්	ප්‍රධාන භාවිතය	අවසරලත් භාවිතයන් - (ඇමුණුම II අනුව විය යුතුය)
		1. නේවාසික	1,2,3,4,5,6,7,8,9,10,11,12,13,14,15, 16, 17 ,18
		2. සෞඛ්‍ය	1, 2,3,4,5,6,7,8,9,10
		3. කාර්යාල හා ආයතනික	1,2,3,4,6,7,8
		4. වාණිජ	1,2,3,4,5,6,7,8,9,10,11,12,13,14,15, 16, 17, 18,19
		5. අධ්‍යාපනික	1,2,3,4,5,6,7,8,9,10 ,11
		6. පාරිභෝගික සේවා මධ්‍යස්ථාන	1,2,3,4,5
		7. සංචාරක	1,2,3,4**,5**,6**
		8. සමාජ සේවා හා ආගමික	1,2,3,4,5
		9. කර්මාන්ත	2,3,4,5,6,7,8,9,10,12,13, 17,18
		10. විනෝදාත්මක	1,2,3,4,5,6,7,8,9,10
		11. වෙනත්	1,2,4,9
X	කලාපය සඳහා වන පොදු නියමතා	• ** නාගරික සංවර්ධන අධිකාරිය මගින් මූලික සැලසුම් නිරකරණයක් ලබා ගත යුතුය. අවට භාවිතය, ප්‍රවේශ මාර්ගය හා මහජන විරෝධතා සම්බන්ධයෙන් දින 14ක කාලසීමාවක් දැන්වීමක් පල කල කිරීමෙන් අනතුරුව තීරණය ගැනීම නාගරික සංවර්ධන අධිකාරියේ සැලසුම් කමිටුව සතු වේ. අධ්‍යාපනික මධ්‍යස්ථාන, ආගමික මධ්‍යස්ථානහි සිට අවම වශයෙන් මීටර් 500ක දුරකින් පිහිටිය යුතුය.	

8.1.4 මධ්‍යම සනත්ව මිශ්‍ර සංවර්ධන කලාපය

I	ප්‍රධාන කලාපයේ නම	මධ්‍යම සනත්ව මිශ්‍ර සංවර්ධන කලාපය	
II	කලාප මායිම්	ඇමුණුම IV හි “ඇ " කොටසෙහි සඳහන්ව ඇත	
III	කලාප නාමය	MMZ	
IV	කලාප සංගුණකය	2.10	
V	අවසරලත් උපරිම ගෙබිම් අනුපාතය / මහල් ප්‍රමාණය	ඇමුණුම I හි සඳහන් “අ” සහ “ආ” පෝරමය අනුව වියයුතුය	
VI	අවසරලත් උපරිම බිම් කවරේජ් ආවරණය	ඇමුණුම I හි සඳහන් “ඉ” පෝරමය අනුව වියයුතුය	
VII	විවෘත අවකාශයන්	ඇමුණුම I හි සඳහන් “ඉ” පෝරමය අනුව වියයුතුය	
VIII	අනුබෙදීම් කලහැකි අවම බිම් ප්‍රමාණය	ඇමුණුම II අනුව විය යුතුය.	
IX	අවසරලත් භාවිතාවන්	ප්‍රධාන භාවිතය	අවසරලත් භාවිතයන් - (ඇමුණුම II අනුව විය යුතුය)
		1. නේවාසික	1,2,3,4,5,6,7,8,9,10,11,12,13,14,15,16,17,18
		2. සෞඛ්‍ය	1,2,3,4,5,6,7,8,9,10
		3. කාර්යාල හා ආයතනික	1,2,3,4,5,6,7,8
		4. වාණිජ	1,2,3,4,5,6,7,8,9,10,11,12,13,14,15,16,17,18,19
		5. අධ්‍යාපනික	1,2,3,4,5,6,7,8,9,10,11
		6. පාරිභෝගික සේවා මධ්‍යස්ථාන	1,2,3,4,5
		7. සංචාරක	1,2,3,4,5,6,7,8
		8. සමාජ සේවා හා ආගමික	1,2,3,4,5
		9. කර්මාන්ත	1,2,3,4,5,6,7,8,9,10,12,13,14,15,16,17,18
		10. විනෝදාත්මක	1,2,3,4,5,6,7,8,9,10
		11. වෙනත්	1,2,3,4,8,9

8.1.5 මධ්‍යම සනත්ව වාණිජ කලාපය

I.	ප්‍රධාන කලාපයේ නම	මධ්‍යම සනත්ව වාණිජ කලාපය	
II.	කලාප මායිම්	ඇමුණුම IV හි “ඉ " කොටසෙහි සඳහන්ව ඇත	
III.	කලාප නාමය	MCZ	
IV.	කලාප සංගුණකය	2.00	
V.	අවසරලත් උපරිම ගෙබිම් අනුපාතය / මහල් ප්‍රමාණය	ඇමුණුම I හි සඳහන් “අ” සහ “ආ” පෝරමය අනුව වියයුතුය	
VI.	අවසරලත් උපරිම බිම් කවරේජ් ආවරණය	ඇමුණුම I හි සඳහන් “ඉ” පෝරමය අනුව වියයුතුය	
VII.	විවෘත අවකාශයන්	ඇමුණුම I හි සඳහන් “ඉ” පෝරමය අනුව වියයුතුය	
III.	අනුබෙදීම් කල හැකි අවම බිම් ප්‍රමාණය	ඇමුණුම II අනුව විය යුතුය.	
IX.	අවසරලත් භාවිතාවන්	ප්‍රධාන භාවිතය	අවසරලත් භාවිතයන් - (ඇමුණුම II අනුව විය යුතුය)
		1. නේවාසික	1,2,3,4, 11,13,14,15,16,17,18
		2. සෞඛ්‍ය	1,2,3,4,5,6,7,8,10
		3. කාර්යාල හා ආයතනික	1,2,3,4,5,6,7,8
		4. වාණිජ	1,2,3,4,5,6,7,8,9,10,11,12,13,14,15,16, 17,18,19
		5. අධ්‍යාපනික	1,5,6,7,8,9,10,11
		6. පාරිභෝගික සේවා මධ්‍යස්ථාන	1,2,3,4,5
		7. සංචාරක	1,2,3,4,5,6,7,8
		8. සමාජ සේවා හා ආගමික	1,4
		9. කර්මාන්ත	2,3,4,5,6,7,8,12 ,17,18
		10. විනෝදාත්මක	1,2,3,4,5,7,8,9,10
		11. වෙනත්	1,2,3,4,8,9

‘

8.1.6 ප්‍රවර්ධන වාණිජ කලාපය

<table>
<tr><td>I.</td><td>ප්‍රධාන කලාපයේ නම</td><td colspan="2">ප්‍රවර්ධන වාණිජ කලාපය</td></tr>
<tr><td>II.</td><td>කලාප මායිම්</td><td colspan="2">ඇමුණුම IV හි "ඊ " කොටසෙහි සඳහන්ව ඇත</td></tr>
<tr><td>III.</td><td>කලාප නාමය</td><td colspan="2">PCZ</td></tr>
<tr><td>IV.</td><td>කලාප සංගුණකය</td><td colspan="2">2.40</td></tr>
<tr><td>V.</td><td>අවසරලත් උපරිම ගෙබිම් අනුපාතය / මහල් ප්‍රමාණය</td><td colspan="2">ඇමුණුම I හි සඳහන් “අ” සහ “ආ” පෝරමය අනුව වියයුතුය</td></tr>
<tr><td>VI.</td><td>අවසරලත් උපරිම බිම් කට්ටි ආවරණය</td><td colspan="2">ඇමුණුම I හි සඳහන් “ඉ” පෝරමය අනුව වියයුතුය</td></tr>
<tr><td>VII.</td><td>විවෘත අවකාශයන්</td><td colspan="2">ඇමුණුම I හි සඳහන් “ඉ” පෝරමය අනුව වියයුතුය</td></tr>
<tr><td>VIII.</td><td>අනුබෙදීම් කල හැකි අවම බිම් ප්‍රමාණය</td><td colspan="2">ඇමුණුම II අනුව විය යුතුය.</td></tr>
<tr><td rowspan="12">IX</td><td rowspan="12">අවසරලත් භාවිතාවන්</td><td>ප්‍රධාන භාවිතය</td><td>අවසරලත් භාවිතයන් - (ඇමුණුම II අනුව විය යුතුය)</td></tr>
<tr><td>1. නේවාසික</td><td>1,2,3,4,5,6,7,8,9,10,11,12,13,14,15,16,17,18</td></tr>
<tr><td>2. සෞඛ්‍ය</td><td>1,2,3,4,5,6,7,8,9,10</td></tr>
<tr><td>3. කාර්යාල හා ආයතනික</td><td>1,2,3,4,5,6,7,8</td></tr>
<tr><td>4. වාණිජ</td><td>1,2,3,4,5,6,7,8,9,10,11,12,13,14,15,16, 17,18,19</td></tr>
<tr><td>5. අධ්‍යාපනික</td><td>1,5,6,7,8,9,10,11</td></tr>
<tr><td>6. පාරිභෝගික සේවා මධ්‍යස්ථාන</td><td>1,2,3,4,5</td></tr>
<tr><td>7. සංචාරක</td><td>1,2,3,4,5,6,7,8</td></tr>
<tr><td>8. සමාජ සේවා හා ආගමික</td><td>1,2,4</td></tr>
<tr><td>9. කර්මාන්ත</td><td>1,2,3,4,5,6,7,8,9,10,12,13,14,15,16,17,18</td></tr>
<tr><td>10. විනෝදාත්මක</td><td>1,2,3,4,5,6,7,8,9,10</td></tr>
<tr><td>11. වෙනත්</td><td>1,2,3,4,8,9</td></tr>
</table>

8.1.7 ඉහල සනත්ව වාණිජ කලාපය

<table>
<tr><td>I.</td><td>ප්‍රධාන කලාපයේ නම</td><td colspan="2">ඉහල සනත්ව වාණිජ කලාපය</td></tr>
<tr><td>II.</td><td>කලාප මායිම්</td><td colspan="2">ඇමුණුම IV හි “උ " කොටසෙහි සඳහන්ව ඇත</td></tr>
<tr><td>III.</td><td>කලාප නාමය</td><td colspan="2">HCZ</td></tr>
<tr><td>IV.</td><td>කලාප සංගුණකය</td><td colspan="2">2.60</td></tr>
<tr><td>V.</td><td>අවසරලත් උපරිම ගෙබිම් අනුපාතය / මහල් ප්‍රමාණය</td><td colspan="2">ඇමුණුම I හි සඳහන් “අ” සහ “ආ” පෝරමය අනුව වියයුතුය</td></tr>
<tr><td>VI.</td><td>අවසරලත් උපරිම බිම් කට්ටි ආවරණය</td><td colspan="2">ඇමුණුම I හි සඳහන් “ඉ” පෝරමය අනුව වියයුතුය</td></tr>
<tr><td>VII.</td><td>විවෘත අවකාශයන්</td><td colspan="2">ඇමුණුම I හි සඳහන් “ඉ” පෝරමය අනුව වියයුතුය</td></tr>
<tr><td>VIII.</td><td>අනුබෙදීම් කල හැකි අවම බිම් ප්‍රමාණය</td><td colspan="2">ඇමුණුම II අනුව විය යුතුය.</td></tr>
<tr><td rowspan="12">IX.</td><td rowspan="12">අවසරලත් භාවිතාවන්</td><td>ප්‍රධාන භාවිතය</td><td>අවසරලත් භාවිතයන් - (ඇමුණුම II අනුව විය යුතුය)</td></tr>
<tr><td>1. නේවාසික</td><td>1,2,3,4,5 ,6,7,10,11,12,13,14,15,16,17,18</td></tr>
<tr><td>2. සෞඛ්‍ය</td><td>1,2,3,4,5,6,7,8,9,10</td></tr>
<tr><td>3. කාර්යාල හා ආයතනික</td><td>1,2,3,4,5,6,7,8</td></tr>
<tr><td>4. වාණිජ</td><td>1,2,3,4,5,6,7,8,9,10,11,12,13,14,15,16, 17,18,19</td></tr>
<tr><td>5. අධ්‍යාපනික</td><td>1,2,3,4,5,6,7,8,9,10,11</td></tr>
<tr><td>6. පාරිභෝගික සේවා මධ්‍යස්ථාන</td><td>1,2,3,4,5</td></tr>
<tr><td>7. සංචාරක</td><td>1,2,3,4,5,6,7,8</td></tr>
<tr><td>8. සමාජ සේවා හා ආගමික</td><td>1,2,3,4</td></tr>
<tr><td>9. කර්මාන්ත</td><td>1,2,3,4,5,6,7,8,9,10,12,13,14,15,16,17,18</td></tr>
<tr><td>10. විනෝදාත්මක</td><td>1,2,3,4,5,6,7,8,9,10</td></tr>
<tr><td>11.වෙනත්</td><td>1,2,3,4,8,9</td></tr>
</table>

8.1.8 තෙත් බිම් ස්වභාවික සංරක්ෂණ කලාපය

i	ප්‍රධාන කලාපයේ නම	තෙත් බිම් ස්වභාවික සංරක්ෂණ කලාපය
ii	කලාප නාමය	WCZ
iii	කලාප සංගුණකය	0.0
iv	ගොඩනැගිලි ඉදිකිරීම සඳහා වන අවම බිම් කට්ටි ප්‍රමාණය	හෙක්ටයාර් 4(අක්කර 10) කුඩා බිම් කට්ටි සඳහා ද අනුමත භාවිතයන් සමාන වන නමුත්, ගොඩනැගිලි ඉදිකිරීම සඳහා ඉඩ දෙනු නොලැබේ.
v	උපරිම පිරවීම සඳහා අවසර දෙනු ලබන බිම් සීමාවන්	බිම් ප්‍රමාණයෙන් 2 % මාර්ග, වාහන නැවතුම්, වැසිකිළි සහ අපද්‍රව්‍ය බැහැර කිරීම්/ ප්‍රතිකර්මයන් වැඩ බිම පාලනය සඳහා අවශ්‍ය නම් යොදා ගත හැකිය.
vi	උපරිම බිම් කට්ටි ආවරණය (ගොඩනැගිලි සඳහා යට වන ප්‍රදේශ)	මුළු ව්‍යාපෘති ප්‍රදේශයෙන් 1 % කි.
vi	යටිතල පහසුකම් සංවර්ධන ව්‍යාපෘති සඳහා පිරවිය හැකි උපරිම බිම් ප්‍රමාණය (විදුලිය, ජලසැපයුම, දුරකථන, මහා මාර්ග ආදිය)	මුළු ව්‍යාපෘති ප්‍රදේශයෙන් 4% කි.
vii	වෙන වෙනම ගොඩනැගිලි සඳහා අනුමත උපරිම බිම් මහල විශාලත්වය	වර්ග මීටර් 100
viii	අවසර ඇති උපරිම ගොඩනැගිලි උස	පිහිටි පොළව මට්ටමේ සිට මීටර් 7 කි. (ප්‍රධාන සංකල්පයට ගැලපෙන පරිදි කුළුණු / නිරීක්ෂණ මධ්‍යස්ථාන, සැඟවී සිට සතුන් නිරීක්ෂණය කල හැකි මධ්‍යස්ථාන හැර)
ix	ගොඩනැගිලි වර්ගය	නොපිරවූ ප්‍රදේශයන්හි සියළු ගොඩනැගිලි (වැසිකිලි හැර) තෙත්බිමෙහි කුළුණු මත ඉදිවිය යුතුය. ගොඩනැගිලි තනි තනිව පිහිටි හෝ දර්ශනීය සිත් ඇදගන්නා වූ වහල වලින් සමන්විත පොකුරු ලෙස තැබිය යුතුය. එහි දර්ශනීයත්වය විවෘත ප්‍රදේශයන්ට යාබද පොදු මාර්ග වලින් හා පොදු ප්‍රදේශ වලින් ආවරණය නොවන පරිසර හිතකාමී ලෙස පැවැතිය යුතුය.
x	අනු බෙදුම්	අනුමැතිය නොමැත
xi	අවසරලත් භාවිතාවන්	1. තෙත්බිම් ස්වභාවික උද්‍යාන 2. පරිසර හිතකාමී අවන්හල්- වර්ග අඩි 1200 (කුළුණු මත කිරීම) 3. කුඩා පරිමාණයේ සම්මන්ත්‍රණ මධ්‍යස්ථාන - (කුළුණු මත ඉදිවූ) වර්ග අඩි 1500, ආසන ධාරිතාවය - 75, වේදිකාව - 30'X 50' 4. එළිමහන් ශරීර සුවතා ප්‍රදේශ/ ශාරීරික ව්‍යායාම පහසුකම් ඇති ස්ථාන 5. තෙත්බිම් කෞතුකාගාර - වර්ග අඩි 1000 (කුළුණු මත ඉදිවූ) 6. කබානා (කුළුණු මත ඉදිවූ) 7. වියලි කාලගුණ තත්ත්වයේදී පමණක් ක්‍රීඩා කළ හැකි ස්ථාන 8. සම්ප්‍රදායික ධීවර කර්මාන්තය 9. මල් එකතු කිරීමේ ස්ථාන

		10. ජලාශ්‍රිත ගමනාගමන කටයුතු 11. අලංකාර තෙත් බිම් 12. ජාතික වැදගත් කමක් සහිත රජයේ අනුමත පොදු අපරව්‍යුහ ව්‍යාපෘති 13.නව වාරිමාර්ග ඉදිකිරීම /ගංවතුර ආරක්‍ෂණ ඉදිකිරීම 14. අධ්‍යාපන හා පර්යේෂණ කටයුතු ස්ථාන	
xii	කලාපය සඳහා වන පොදු නියමතා	සීමා මායිම් ලකුණු කිරීම	මායිම් තාප්ප සඳහා අවසර නැත. පවතින උස් බිමකට යාවූ මායිමක් දිගේ පමණක් වැසි වතුර ගලා යාමට බාධා නොවන ලෙස, භූ දර්ශනයට ගැලපෙන, මායිම් වැටකට අනුමැතිය ලබා දිය හැක. අනෙකුත් මායිම් වල සීමාව සලකුණු කිරීම, භූ දර්ශනයට ගැලපෙන සලකුණු (මීටර් 10 ක අවම පරතරය සිටින සේ) යොදා සිදු කළ යුතුය. ඉහත අවස්ථා දෙකෙහිම එම වැඩ බිම විශේෂිත වන පදනමින් නාගරික සංවර්ධන අධිකාරියේ අනුමැතියට යටත්ව සිදු කල යුතුය.
		විශේෂ අවස්ථාවන්හිදී ඉහත කොන්දේසි ලිහිල් කිරීම	වැදගත් පොදු අපර ව්‍යුහ ව්‍යාපෘතියක් ක්‍රියාත්මක කිරීමට අවශ්‍ය වූ අවස්ථාවකදී, ඉහත කොන්දේසි ලිහිල් කළ හැක.
		මෙම කලාපයේ වෙනත් කිසිදු භාවිතයක් සඳහා අවසර නොමැත. තෙත්බිම් ස්වභාවික සංරක්ෂිත කලාපයේ ඉදිකරන සියලු ඉදිකිරීම් කණු හෝ කුළුණු මත ඉදිවිය යුතුය.	

8.1.9 කුඹුරු වගා සහ තෙත් බිම් කෘෂිකාර්මික කලාපය

I	ප්‍රධාන කලාපයේ නම	කුඹුරු වගා සහ තෙත් බිම් කෘෂිකාර්මික කලාපය
II	කලාප නාමය	WAZ
III	කලාප සංගුණකය	0.0
IV	අවසරලත් භාවිතාවන්	1. පවතින වගා කුඹුරු හා පුරන් කුඹුරු බිම් සහ ඊට සම්බන්ධ දෙණිය, ඕවිට යනාදී අනුශාංගික ප්‍රදේශ තුල ගොවිජන සංවර්ධන පනතට අනුකූල වන අනුමත භාවිතයන් පමණක් සිදු කල හැකිය. 2. තෙත්බිම් ආශ්‍රිතව සිදු කරන කෘෂිකර්මාන්තය 3. අපි ශාක වගාවන් 4. අවිධිමත් භූමිය යථා තත්වයට පත් කිරීමේ කටයුතු වලට යටත්ව භූ විද්‍යා හා පතල් කැනීම් කාර්යාංශයේ සහ මධ්‍යම පරිසර අධිකාරියේ කොන්දේසි වලට යටත්ව සිදුකරනු ලබන කැණීම් කටයුතු (මැටි වලවල් සහ පස් කැණීම්) 5. පරිසර හිතකාමී ජලජ ජීවී වගා පොකුණු
V	කලාපය සඳහා වන පොදු නියමතා	(අ) වැදගත් පොදු අපර ව්‍යුහ ව්‍යාපෘතියක් ක්‍රියාත්මක කිරීමට අවශ්‍ය වූ දුර්ලභ අවස්ථාවකදී, ඉහත කොන්දේසි ලිහිල් කළ හැක. (අවසර ඇති උපරිම යටිතල පහසුකම් ව්‍යාපෘති -විදුලිය, ජලසැපයුම, දුරකථන, මහා මාර්ග, දුම්රිය මාර්ග ආදිය) (ආ) 2019 වර්ෂයේ “සෞභාග්‍යයේ දැක්ම” ප්‍රතිපත්ති ප්‍රකාශනයේ ජනතා කේන්ද්‍රීය ආර්ථිකයක් ඇති කිරීම යටතේ පුරන් කුඹුරු යලි අස්වැද්දීම නව වැඩ පිළිවෙලට අනුව පවතින තෙත්බිම්හි ඉඩම් පරිභෝජන රටාව වෙනස් විය හැකි බැවින් වෙනත් සංවර්ධන කාර්යයන් සඳහා මූලික සැලසුම් නිර්දේශ ලබාගැනීමේදී විමසා සිටින වෙනත් ආයතනයන්හි නිර්දේශයන්ට යටත්ව යෝජිත සංවර්ධන කටයුත්ත සඳහා අනුමැතිය ලබාගත යුතුය. (ඇ) තෙත්බිමක් ආශ්‍රිතව හෝ තෙත්බිමක් තුල උස්බිම් ප්‍රදේශ (Highland areas) පවතින අවස්ථාවේදී යෝජිත සංවර්ධන කටයුතු සඳහා අනුමැතිය ලබාදීමට පෙර සීමා මායිම් නිර්ණය කර ගැනීම සඳහා මිනුම්දෝරු සැලැස්ම (Survey Plan) සලකා බැලිය යුතුය. (ඈ) තෙත්බිම් කලපීකරණයට අනුව යම් තෙත්බිම් කලාපයක මායිමේ සිට පිටතට මීටර් 20 ක දුර ප්‍රමාණයක පවතින තෙත්බිම්, එකී තෙත්බිම් කලාපයට අයත් වන අතර එම කලාපයේ අදාළ නීති රෙගුලාසි සහ අනුමත භාවිතයන්ට යටත්ව ක්‍රියාකල යුතුය. (භූ ගෝලීය පිහිටුම් පද්ධතියට අනුව ස්ථානීය පිහිටීම නිවැරදිව නිර්ණය කරගැනීමේදී පවතින දෝෂ සහගත තත්ත්වය මගහරවා ගැනීම සඳහා)

		සැ.යු. (අ) අවශ්‍ය අවස්ථාවන්හිදී පරිසර පනත යටතේ පවතින " නියමිත ව්‍යාපෘති" සඳහා මධ්‍යම පරිසර අධිකාරිය, ශ්‍රී ලංකා ඉඩම් සංවර්ධනය කිරීමේ සංස්ථාව, නාගරික සංවර්ධන අධිකාරිය, ගොවිජන සේවා සංවර්ධන දෙපාර්තමේන්තුව, වෙරළ සංරක්ෂණ හා වෙරළ සම්පත් කළමණාකරණ දෙපාර්තමේන්තුව සහ වාරිමාර්ග දෙපාර්තමේන්තුව ආදී ආයතනයන්ගේ අතිරේක විශේෂ කොන්දේසි බලාත්මක කල හැක.

8.1.10 තෙත් බිම් ආරක්ෂණ කලාපය

<table>
<tr><td>I</td><td>ප්‍රධාන කලාපයේ නම</td><td>තෙත් බිම් ආරක්ෂණ කලාපය</td></tr>
<tr><td>II</td><td>කලාප නාමය</td><td>WPZ</td></tr>
<tr><td>III</td><td>ගංවතුර රැඳවුම් ධාරිතාව</td><td rowspan="11">අදාල ආයතනයන්ගේ නීති රෙගුලාසීන් හා පනත්වලට අනුකූලව ප්‍රකාශයට පත් කරන ලද ගැසට් නිවේදන වල දැක්වෙන අනුමත භාවිතයන් පමණක් සදහා වන අදාළ සංවර්ධන කොන්දේසි ක්‍රියාත්මක කල හැකිය</td></tr>
<tr><td>IV</td><td>ගොඩනැගිලි ඉදිකිරීම සඳහා වන අවම බිම් කට්ටි ප්‍රමාණය</td></tr>
<tr><td>V</td><td>උපරිම පිරවීම සඳහා අවසර දෙනු ලබන බිම් සීමාවන්</td></tr>
<tr><td>VI</td><td>උපරිම බිම් කට්ටි ආවරණය (ගොඩනැගිලි සඳහා යට වන ප්‍රදේශ)</td></tr>
<tr><td>VII</td><td>අවසර ඇති උපරිම යටිතල පහසුකම් ව්‍යාපෘති
(විදුලිය, ජලසැපයුම, දුරකථන, මහා මාර්ග ආදිය)</td></tr>
<tr><td>VIII</td><td>වෙන වෙනම ගොඩනැගිලි සඳහා අනුමත උපරිම බිම් මහල විශාලත්වය</td></tr>
<tr><td>IX</td><td>අවසර ඇති උපරිම ගොඩනැගිලි උස</td></tr>
<tr><td>X</td><td>ගොඩනැගිලි වර්ගය</td></tr>
<tr><td>XI</td><td>අනු බෙදුම්</td></tr>
<tr><td>XII</td><td>සීමා මායිම් ලකුණු කිරීම</td></tr>
<tr><td>XIII</td><td>විශේෂ අවස්ථාවන්හිදී ඉහත කොන්දේසි ලිහිල් කිරීම</td></tr>
<tr><td>XIV</td><td>අවසරලත් භාවිතාවන්</td><td>ජාත්‍යන්තර සම්මුතියකින්, දේශීය පනතකින් හෝ ගැසට් පත්‍රයකට අනුකූලව ප්‍රකාශයට පත් කරන ලද එම සම්මුතියෙහි දේශීය පනතෙහි, ගැසට් පත්‍රයෙහි දැක්වෙන අනුමත භාවිතයන් පමණක් ක්‍රියාත්මක කල හැකිය.</td></tr>
</table>

IIIවන කොටස

සිතියම් ලැයිස්තුව

සිතියම 2.1	මහරගම නගර සභා බල ප්‍රදේශයෙහි පිහිටීම	14
සිතියම 2.2	1617-1638 පෘතුගීසි යුගය	17
සිතියම 2.3	මහා මාර්ග හා ආයතනයන්හි විකාශනය	19
සිතියම 2.4	මහ කොළඹ නාගරික පුරවර ව්‍යුහ සැලැස්ම	20
සිතියම 2.5	ශ්‍රී ජයවර්ධනපුර කෝට්ටේ සැලැස්ම, 1982	21
සිතියම 2.6	කොළඹ නගර සංවර්ධන සැලැස්ම, 1999	22
සිතියම 2.7	බස්නාහිර පළාත් මහා නගර පුරවර සැලැස්ම, 2004	23
සිතියම 2.8	කලාප සැලැස්ම මහරගම නගර සභා බල ප්‍රදේශය 2008-2020	24
සිතියම 2.9	බස්නාහිර පළාත් මහා නගර සැලැස්ම ,2016	25
සිතියම 2.10	භූමි පරිහරණ රටාව ,මහරගම	28
සිතියම 2.11	මහා මාර්ග පද්ධතිය ,මහරගම	30
සිතියම 2.12	ජාතික සම්බන්ධතාවය	31
සිතියම 2.13	කලාපීය සම්බන්ධතාවය	32
සිතියම 2.14	පවත්නා ජල සම්බන්ධතාවය,මහරගම	39
සිතියම 2.15	සෞඛ්‍ය පහසුකම්හි ව්‍යාප්තිය	40
සිතියම 2.16	අධ්‍යාපන පහසුකම්හි ව්‍යාප්තිය	42
සිතියම 2.17	පාරිසරික සංවේදී ප්‍රදේශ,මහරගම	44
සිතියම 2.18	පවතින ක්‍රීඩා පිටි සහ උද්‍යාන	47
සිතියම 2.19	සංස්කෘතික,ආගමික,වාස්තු විද්‍යාත්මක සහ පුරා විද්‍යාත්මක වටිනාකමින් යුත් ස්ථාන	48
සිතියම 2.20	මහරගම බල ප්‍රදේශයේ උන්නතාංශය	49
සිතියම 2.21	පරිපාලන මායිම	52
සිතියම 2.22	සංවර්ධන පීඩනය	53
සිතියම 2.23	පාරිසරික සංවේදීතාවය	54
සිතියම 3.1	ප්‍රධාන පිවිසුම් මාර්ග	58
සිතියම 3.2	මාර්ග ආකර්ශනීයත්වය	59
සිතියම 3.3	ගමන් වේග සමීක්ෂණ ප්‍රතිඵල	60
සිතියම 3.4	සැහැල්ලු දුම්රිය සංක්‍රමණය ප්‍රවාහන ජාලය	66
සිතියම 3.5	කැළණි වැලි දුම්රිය මාර්ගය විද්‍යුත් මාර්ගය	67
සිතියම 5.1	මහරගම ප්‍රදේශයේ නිවාස ඝනත්වය	81
සිතියම 5.2	ඉඩම් වටිනාකම,මහරගම	84
සිතියම 5.3	හදිසි ගංවතුර අපදා සිදුවූ ස්ථාන	101
සිතියම 5.4	මහරගම ප්‍රදේශයේ හරිත ප්‍රදේශ වල වෙනස්වීම	103
සිතියම 6.1	මහරගම ප්‍රදේශයේ අපේක්ෂිත ඝනත්ව කලාප	113
සිතියම 6.2	මහරගම ප්‍රදේශයේ අපේක්ෂිත භූමි පරිභෝජන රටාව	114
සිතියම 6.3	විශේෂිත උස පාලන කලාපයන්	116
සිතියම 6.4	යෝජිත ප්‍රවාහන සංවර්ධන උපායමාර්ග	121

සිතියම 6.5	මාකුඹුර මංසන්ධිය සංවර්ධනය	123
සිතියම 6.6	යෝජිත මාකුඹුර මංසන්ධිය සංවර්ධනය	125
සිතියම 6.7	යෝජිත කොට්ටාව මංසන්ධිය සංවර්ධනය	126
සිතියම 6.8	යෝජිත තලවතුගොඩ මංසන්ධිය සංවර්ධනය	128
සිතියම 6.9	යෝජිත විද්‍යාල මංසන්ධිය සංවර්ධනය	129
සිතියම 6.10	ජීවත් වීමට සුදුසු ප්‍රදේශ	134
සිතියම 6.11	ජනාවාස ප්‍රවර්ධන ප්‍රදේශ	135
සිතියම 6.12	යෝජිත නිවාස ව්‍යාපෘති	138
සිතියම 6.13	යෝජිත සෞඛ්‍ය සංවර්ධන මධ්‍යස්ථාන	143
සිතියම 6.14	යෝජිත ශ්‍රී ජයවර්ධනපුර මූලික රෝහල ආශ්‍රිත සංවර්ධනය	145
සිතියම 6.15	යෝජිත අපේක්ෂා රෝහල ආශ්‍රිත සංවර්ධනය	145
සිතියම 6.16	යෝජිත තෙත්බිම් කලාපීකරණය	152
සිතියම 6.17	යෝජිත හදිසි ගංවතුර තත්ත්වය වැලැක්වීමේ ව්‍යාපෘති	155
සිතියම 6.18	යෝජිත පොදු එළිමහන් විනෝද කටයුතු පිළිබඳ අවකාශීය සැලැස්ම	158

රූප ලැයිස්තුව

රූපය 2.1	සාමාන්‍ය වාර්ෂික උෂ්ණත්වය	15
රූපය 2.2	සාමාන්‍ය වාර්ෂික වර්ෂාපතනය	15
රූපය 2.3	සුළං දිශාව	16
රූපය 2.4	ගනේලන්ද පුරාණ රජ මහා විහාරය	18
රූපය 2.5	මහරගම ශ්‍රී විපශ්‍යාරාමය	18
රූපය 2.6	මහරගම සංවර්ධන සැලැස්ම 2022-2031 සඳහා අදාල වන ජාතික ප්‍රතිපත්ති	26
රූපය 2. 7	භූමි පරිභෝජනය	27
රූපය 2.8	කොළඹ දිස්ත්‍රික්කයෙහි ජනගහන ව්‍යාප්තිය	32
රූපය 2.9	වයස් ව්‍යුහය අනුව ජනගහනය	33
රූපය 2.10	ජනවාර්ගික ව්‍යාප්තිය අනුව ජනගහනය	34
රූපය 2.11	සේවා නියුක්තිය	35
රූපය 2.12	මාසික අදායම් මට්ටම අනුව පවුල් ප්‍රමාණය	36
රූපය 2.13	කර්මාන්ත ව්‍යාප්තිය	36
රූපය 2.14	නිවාස වර්ගීකරණය	37
රූපය 2.15	අනවසර ඉදිකිරීම්,මහරගම	38
රූපය 3.1	මහරගම ප්‍රදේශයේ ගංවතුර බලපෑම් වලට ලක්වූ පවුල් සංඛ්‍යාව	62
රූපය 3.3	අනවසර ගොඩකිරීම්, මාලපල්ල	62
රූපය 3.2	අනවසර ගොඩකිරීම්, පොල්වත්ත	63
රූපය 3.4	අනවසර ගොඩකිරීම්, සිරිනන්ද ජෝතිකාරාමය	63
රූපය 5.1	පාර්ක් ඇන්ඩ් රයිඩ් ව්‍යාපෘතිය	86
රූපය 5.2	රුක්මල්ගම හොරහේන මාර්ගය, 2010 වර්ෂය හා 2020 වර්ෂය	87
රූපය 5.3	මහරගම පිහිටි ජාතික වශයෙන් වැදගත් වන සෞඛ්‍ය මධ්‍යස්ථාන	90
රූපය 5.4	මහරගම පිහිටි ජාතික වශයෙන් වැදගත් වන අධ්‍යාපන ආයතන	90
රූපය 5.5	නගර සංවර්ධන ව්‍යාපෘතීන්	91-92
රූපය 5.6	කොළඹ සිට මහරගම ප්‍රදේශයට ප්‍රවේශ වීමට ඇති ප්‍රවේශ මාර්ගයන්හි පවතින රථ වාහන තදබදය	92
රූපය 5.7	මහරගම නගරය ආශ්‍රිත රෙදිපිළි කර්මාන්තය	95
රූපය 5.8	මහරගම නගරයෙහි ප්‍රධාන වශයෙන් රෙදිපිළි වෙළදාම සිදුවන ප්‍රදේශ	96
රූපය 5.9	මහරගම නගරය හා අනෙකුත් ප්‍රදේශ අතර සම්බන්ධතාවය	97
රූපය 5.10	නාගරික කෘෂිකාර්මික ව්‍යාපෘති	103
රූපය 6.1	2031 මහරගම නගරය සඳහ සංකල්පිත සැලැස්ම	108
රූපය 6.2	කොළඹ මෙට්‍රෝ ව්‍යාපෘතිය	118
රූපය 6.3	යෝජිත දුම්රිය මාර්ගයේ හරස්කඩ	119
රූපය 6.4	යෝජිත විද්‍යුත් දුම්රිය මාර්ග	119
රූපය 6.5	සංකල්පිත රූප මාකුඹුර මිශ්‍ර සංවර්ධන ව්‍යාපෘතිය හා මහජන චතුරශය සංවර්ධන ව්‍යාපෘතිය	125

රූපය 6.6	**යෝජිත කොට්ටාව මංසන්ධිය සංවර්ධනය**	126
රූපය 6.7	යෝජිත විද්‍යාල මංසන්ධිය සංවර්ධනය	129
රූපය 6.8	**යෝජිත මිශ්‍ර සංවර්ධන ව්‍යාපෘතීන්**	130
රූපය 6.9	**ඇවිදීමේ පහසුකම් වැඩිදියුණු කිරීම**	132
රූපය 6.10	මුහුණත පෙනුමේ ආකර්ශනීයත්වය වැඩි කිරීම	132
රූපය 6.11	ප්‍රදේශය ආවරණය කරනු ලබන විදුලි සම්ප්‍රේෂණ මාර්ග	142
රූපය 6.12	කසල කළමනාකරණය කරනු ලබන ක්‍රම	147
රූපය 6.13	කසල පොළ ව්‍යාපෘතිය	148
රූපය 6.14	සම්මත වර්ණයන්ගෙන් යුත් කසළ වෙන් කිරීමේ මලු බෙදාදීම සිදු කිරීම	148
රූපය 6.15	කසල වෙන්කිරීමේ ප්‍රචාරණය	148
රූපය 6.16	දැනට පවතින ප්‍රධාන අපජල පද්ධතිය	149
රූපය 6.17	යෝජිත අපද්‍රව්‍ය පද්ධතියෙන් ආවරණය වන ප්‍රදේශය	149

වගු ලැයිස්තුව

වගුව 2.1	භූමි පරිභෝජනය	27
වගුව 2.2	ජනගහන වර්ධනය,මහරගම	33
වගුව 2.3	සේවා නියුක්තිය,මහරගම	35
වගුව 2.4	සනීපාරක්ෂක පහසුකම්	38
වගුව 2.5	පවත්නා පොදු එළිමහන් අවකාශ	45
වගුව 2.6	පවත්නා උද්‍යාන වර්ගීකරණය	45-46
වගුව 5.2	භූමි පරිහරණ රටාව	82
වගුව 5.3	නාගරික සංවර්ධන අධිකාරිය මගින් සිදුකරනු ලබන නිවාස ව්‍යාපෘති	85
වගුව 5.6	මහරගම නගරය හා පමුණුව මාර්ගය ආශ්‍රිතව ඇති කඩ සාප්පු ගණන	98
වගුව 5.8	මහරගම ප්රදේශයේ හරිත ප්රදේශ වල වෙනස්වීම	103
වගුව 6.1	අපේක්ෂිත ඝනත්ව කලාප	112
වගුව 6.2	මහරගම ප්රදේශයේ අපේක්ෂිත නේවාසික හා සංචරණ ජනගහණය	112
වගුව 6.3	යෝජිත මාර්ග සංවර්ධනයන්	120
වගුව 6.4	යෝජිත පොදු වාහන නැවැත්වීමේ ස්ථාන	120
වගුව 6.5	යෝජිත මාකුඹුර මංසන්ධිය සංවර්ධනය	124
වගුව 6.6	යෝජිත කොට්ටාව මංසන්ධිය සංවර්ධනය	124
වගුව 6.7	යෝජිත තලවතුගොඩ මංසන්ධිය සංවර්ධනය	127
වගුව 6.8	යෝජිත විද්‍යාල මංසන්ධිය සංවර්ධනය	127
වගුව 6.9	යෝජිත මිශ්‍ර සංවර්ධන ව්‍යාපෘතීන්	130
වගුව 6.10	යෝජිත පමුණුව ආශ්‍රිත සංවර්ධනය	131
වගුව 6.11	යෝජිත ජනාවාස ප්‍රවර්ධන ප්‍රදේශ	134
වගුව 6.12	දැරිය හැකි මිලකට වන නිවාස ව්‍යාපෘතීන්	136
වගුව 6.13	යෝජිත මධ්‍යම අදායම් නිවාස ව්‍යාපෘතීන්	136
වගුව 6.14	යෝජිත ඉහල අදායම් නිවාස ව්‍යාපෘතීන්	137
වගුව 6.15	මහරගම ප්‍රක්ෂේපිත ජල ඉල්ලුම	141
වගුව 6.16	ශ්‍රී ජයවර්ධනපුර මූලික රෝහල ආශ්‍රිත සංවර්ධනය	144
වගුව 6.17	නාවින්න ආයුර්වේද රෝහල ආශ්‍රිත සංවර්ධනය	144
වගුව 6.18	අපේක්ෂා රෝහල ආශ්‍රිත සංවර්ධනය	146
වගුව 6.19	ඝන අපද්‍රව්‍ය උත්පාදනය	147
වගුව 6.20	යෝජිත භූ දර්ශන කළමනාකරණ ව්‍යාපෘති	153-154
වගුව 6.21	යෝජිත හදිසි ගංවතුර තත්ත්වය වැලැක්වීමේ ව්‍යාපෘති	155
වගුව 6.22	යෝජිත සෘජු විවේක සහ විනෝද පහසුකම් ව්‍යාපෘති	157

ඇමුණුම්

ඇමුණුම I

නාගරික සංවර්ධන අධිකාරිය විසින් 2021/07/08 දින අංක 2235/54 දරන ගැසට් පත්‍රය මගින් ප්‍රකාශයට පත් කර ඇති අවසරලත් ගෙබිම් අනුපාතයන්

"අ" පෝරමය - අවසරලත් ගෙබිම් අනුපාතයන්

ඉඩමේ ප්‍රමාණය (ව. මීටර්)	කලාපිය සංගුණකය = 1.00-1.24				කලාපිය සංගුණකය= 1.25-1.49				කලාපිය සංගුණකය = 1.50 - 1.74				කලාපිය සංගුණකය = 1.75-1.99			
	මාර්ගයේ අවම පළල				මාර්ගයේ අවම පළල				මාර්ගයේ අවම පළල				මාර්ගයේ අවම පළල			
	**6 මීටර්	9 මීටර්	12 මීටර්	15මීටර් සහ වැඩි	**6 මීටර්	9 මීටර්	12 මීටර්	15මීටර් සහ වැඩි	**6 මීටර්	9 මීටර්	12 මීටර්	15මීටර් සහ වැඩි	**6 මීටර්	9 මීටර්	12 මීටර්	15මීටර් සහ වැඩි
150 - 250ට අඩු	1.6	1.7	1.8	1.9	2.0	2.2	2.3	2.4	2.4	2.6	2.7	2.8	2.8	3.0	3.2	3.3
250 - 375 ට අඩු	1.8	2.2	2.4	2.7	2.2	2.7	3.0	3.3	2.6	3.2	3.6	4.0	3.0	3.4	4.3	4.7
375 - 500 ට අඩු	1.9	2.2	2.5	2.8	2.3	2.8	3.2	3.4	2.7	3.3	3.8	4.2	3.2	3.5	4.5	5.0
500 - 750 ට අඩු	2.0	2.3	2.7	3.0	2.4	3.0	3.4	3.5	2.8	3.4	4.0	4.5	3.4	3.6	4.7	5.5
750 - 1000 ට අඩු	2.1	2.4	2.9	3.3	2.6	3.0	3.6	4.0	3.1	3.6	4.3	5.0	3.5	3.8	5.1	6.0
1000 - 1500 ට අඩු	2.2	2.5	3.0	3.6	2.7	3.1	3.8	4.5	3.2	3.8	4.6	5.5	3.6	4.0	5.4	6.5
1500 - 2000 ට අඩු	2.3	2.7	3.4	4.0	2.9	3.4	4.2	5.0	3.4	4.0	5.0	6.0	3.7	4.2	5.8	7.0
2000 - 2500 ට අඩු	2.4	2.8	3.5	4.2	3.0	3.5	4.4	5.4	3.5	4.2	5.2	6.5	3.8	4.4	6.2	7.5
2500 - 3000 ට අඩු	2.5	3.2	4.0	4.7	3.1	3.8	4.7	5.8	3.6	4.4	5.5	7.0	3.9	4.6	6.5	8.0
3000 - 3500 ට අඩු	2.6	3.4	4.2	5.0	3.2	4.0	5.0	6.2	3.7	4.6	6.0	7.5	4.0	4.8	6.9	8.5
3500 - 4000 ට අඩු	2.8	3.6	4.3	5.3	3.3	4.3	5.5	6.6	3.8	4.8	6.3	7.7	4.0	5.0	7.3	9.0
4000ට වැඩි	3.0	3.8	4.5	5.5	3.5	4.5	6.0	7.0	4.0	5.0	6.5	8.0	4.0	5.2	7.5	9.5

ඉඩමේ ප්‍රමාණය (ව. මීටර්)	කලාපිය සංගුණකය =2.00-2.24				කලාපිය සංගුණකය= 2.25-2.49				කලාපිය සංගුණකය = 2.50-2.74			
	මාර්ගයේ අවම පළල				මාර්ගයේ අවම පළල				මාර්ගයේ අවම පළල			
	**6 මීටර්	9 මීටර්	12 මීටර්	15මීටර් සහ වැඩි	**6 මීටර්	9 මීටර්	12 මීටර්	15මීටර් සහ වැඩි	**6 මීටර්	9 මීටර්	12 මීටර්	15මීටර් සහ වැඩි
0 - 250ට අඩු	3.0	3.4	3.6	3.8	3.0	3.4	3.6	4.0	3.0	3.4	3.6	4.0
250 - 375 ට අඩු	3.2	3.6	4.5	4.5	3.5	3.8	4.5	5.0	3.5	4.0	5.0	5.5
375 - 500 ට අඩු	3.4	3.7	4.8	5.2	3.6	4.5	4.7	5.5	3.6	4.6	5.2	6.0
500 - 750 ට අඩු	3.5	4.0	5.0	6.0	3.7	5.0	5.0	6.0	3.7	5.1	5.5	6.5
750 - 1000 ට අඩු	3.6	4.5	5.7	6.5	3.8	5.1	6.0	6.5	3.8	5.2	6.5	7.0
1000 - 1500 ට අඩු	3.7	5.0	6.1	8.0	3.9	5.3	6.5	8.5	3.9	5.4	7.0	9.0
1500 - 2000 ට අඩු	3.8	5.1	6.7	9.0	4.0	5.4	7.0	*10	4.0	5.5	7.5	*10.5
2000 - 2500 ට අඩු	3.9	5.2	7.1	*10	4.0	5.5	7.5	*10.5	4.0	5.6	7.5	*11
2500 - 3000 ට අඩු	4.0	5.3	7.4	*10.5	4.0	5.6	7.5	*11	4.0	5.7	8.0	*11.5
3000 - 3500 ට අඩු	4.0	5.4	7.6	*11	4.0	5.7	8.0	*11.5	4.0	5.8	8.0	*12
3500 - 4000 ට අඩු	4.0	5.5	7.8	*11.5	4.0	5.8	8.0	*12	4.0	5.9	8.0	*12
4000ට වැඩි	4.0	5.6	8.0	*12	4.0	5.9	8.0	*UL	4.0	6.0	8.0	*UL

UL - අසීමිතයි
වාහන නැවතුම් සඳහා වෙන්කර ඇති ගෙබිම් ප්‍රමාණයන් ගෙබිම් අනුපාතය සඳහා ගණනය නොකරයි කලාපිය රෙගුලාසි යටතේ මහල් ප්‍රමාණය හෝ ගෙබිම් අනුපාතය දක්වා ඇති විටකදී ඉහත ගෙබිම් අනුපාතයන් අදාළ නොවේ.
සංවර්ධන සැලැස්ම යටතේ ඉඩමේ ආනතියට අනුව ඉහත ගෙබිම් අනුපාතයන් වෙනස් විය හැක
ඉඩමේ ආනතිය අංශක 11ට වඩා වැඩිවනවිට ජාතික ගොඩනැගිලි පර්යේෂණ ආයතනයේ අනුමැතිය ලබාගත යුතුය
* ගෙබිම් අනුපාතය 10.0 හෝ ඊට වැඩි ප්‍රමාණයක් සඳහා අවසර ලැබෙනුයේ අවම වශයෙන් මීටර් 12ක (මාර්ගයේ මැද සිට) ගොඩනැගිලි සීමාවක් පනවා ඇති ප්‍රවේශ මාර්ගය සඳහා පමණි. එසේ නොවන අවස්ථාවක උපරිම ගෙබිම් අනුපාතය 9.0 ට සීමා විය යුතුය.
** සංවර්ධන සැලැස්මේ මීටර් 7ක් පළල මාර්ගයක් ලෙස හඳුනාගෙන ඇති මාර්ග සඳහා අවම පළල මීටර් 7ක් ලෙස සලකනු ලැබේ.

නාගරික සංවර්ධන අධිකාරිය විසින් 2021/07/08 දින අංක 2235/54 දරන ගැසට් පත්‍රය මගින් ප්‍රකාශයට පත් කර ඇති අවසරලත් මහල් ප්‍රමාණයන්

"ආ" පෝරමය - මීටර් 3 සහ 4.5 මාර්ග සඳහා මහල් ප්‍රමාණයන් (කලාප සංගුණකය පදනම් කරගත් සංවර්ධන සැලසුම් ඇති ප්‍රදේශයන් සඳහා අදාළ වේ)				
මාර්ගයේ අවම පළල	ඉඩමේ මුහුණතෙහි අවම පළල	ගෙබිම් ආවරණ ප්‍රතිශතය*	උපරිම මහල් ප්‍රමාණය	
			කලාපිය සංගුණකය 1.50 - 3.49	කලාපිය සංගුණකය 3.50 - 4.00
3.0 මීටර්	6 මීටර්	65%	3 (G+2)	3 (G+2)
4.5 මීටර්	6 මීටර්	65%	3 (G+2)	4 (G+3)

වාහන නැවතුම් ඉඩකඩද ඇතුලත්ව ඉහත මහල් ප්‍රමාණයන් දක්වා ඇත
එක් එක් මාර්ග සඳහා නියමිත නිවාස ඒකක ප්‍රමාණයන් වෙනස් නොවේ
* කලාපීය රෙගුලාසි යටතේ ගෙබිම් ආවරණ ප්‍රතිශතයන් දක්වා නොමැති විටකදී

නාගරික සංවර්ධන අධිකාරිය විසින් 2021/07/08 දින අංක 2235/54 දරන ගැසට් පත්‍රය මගින් ප්‍රකාශයට පත් කර ඇති විවෘත අවකාශයන්

"ඉ" පෝරමය - විවෘත අවකාශයන්									
ගොඩනැගිල්ලේ උස (මීටර්)	ඉඩමේ මුහුණතෙහි අවම පළල (මීටර්)	ගෙබිම් ආවරණ ප්‍රතිශතය*		පසුපස අවකාශය (මීටර්)		පැති අවකාශය (මීටර්)		ස්භාවික ආලෝකය හා වාතාශ්‍රය ලබාගන්නා වාලිං සඳහා	
		නේවාසික නොවන	නේවාසික	මෙම අන්තයෙන් ස්භාවික ආලෝකය හා වාතාශ්‍රය ලබා නොගන්නාවිට	මෙම අන්තයෙන් ස්භාවික ආලෝකය හා වාතාශ්‍රය ලබා ගන්නාවිට	මෙම අන්තයෙන් ස්භාවික ආලෝකය හා වාතාශ්‍රය ලබා නොගන්නාවිට	මෙම අන්තයෙන් ස්භාවික ආලෝකය හා වාතාශ්‍රය ලබා ගන්නාවිට	අවම පළල	අවම ගෙබිම් ප්‍රමාණය
7ට අඩු	6	80%**	65%	2.3 මීටර්	2.3 මීටර්	-	2.3 මීටර්	2.3 මීටර්	5 ව. මීටර්
7 - 15ට අඩු	6	65%	65%	3.0 මීටර්	3.0 මීටර්	-	3.0 මීටර්	3.0 මීටර්	9 ව. මීටර්
15 - 30ට අඩු	12	65%	65%	4.0 මීටර්	4.0 මීටර්	1.0 මීටර් සහ 3.0 මීටර්	4.0 මීටර්	4.0 මීටර්	16 ව. මීටර්
30 - 50ට අඩු	20	65%	65%	4.0 මීටර්	5.0 මීටර්	3.0 මීටර් දෙපසින්	5.0 මීටර්	5.0 මීටර්	25 ව. මීටර්
50 - 75ට අඩු	30	50%***	50%***	5.0 මීටර්	6.0 මීටර්	4.0 මීටර් දෙපසින්	6.0 මීටර්	6.0 මීටර්	36 ව. මීටර්
75 සහ ඊට වැඩි	40ට වැඩි	50%***	50%***	5.0 මීටර්	6.0 මීටර්	5.0 මීටර් දෙපසින්	6.0 මීටර්	6.0 මීටර්	****

ගොඩනැගිල්ලේ උස - ප්‍රවේශ මාර්ගය මට්ටමේ සිට ඉහල සඳලු තලය හෝ වහලය මට්ටම දක්වා උස (වාහන නැවතුම් මහල්ද ඇතුලත්ව)
* කලාපීය රෙගුලාසි යටතේ ගෙබිම් ආවරණ ප්‍රතිශතයන් දක්වා නොමැති විටකදී
** සම්පූර්ණයෙන්ම නේවාසික නොවන සංවර්ධන කටයුතු සඳහා
*** ගොඩනැගිලි උසේන් 20% හෝ මහල් 12 යන දෙකෙන් අවම උසක් සහිත පොඩියම් (Podium) මහල් සඳහා 65% ගෙබිම් ආවරණ ප්‍රතිශතයක් ලබා දියහැක
**** අමතර සෑම උස මී 3ක් සඳහාම අවම ගෙබිම් ප්‍රමාණය ව. මීටර් 1 කින් වැඩිවිය යුතුය

ඇමුණුම II

යෝජිත භාවිතයන් හා ඊට අදාළ අවම බිම් ප්‍රමාණයන්

යෝජිත භාවිතයන්ට අදාළ අවම බිම් ප්‍රමාණයන්			
ප්‍රධාන භාවිතය	අනු අංකය	අනු භාවිතය	අවම බිම් ප්‍රමාණය (වර්ග මීටර්)
නේවාසික (Residential)	1	තනි නිවාස	150
	2	තට්ටු නිවාස/නිවාස සංකීර්ණ	150
	3	නේවාසිකාගාර	150
	4	දිවා සුරැකුම් මධ්‍යස්ථාන	250
	5	ගිලන් සේවා මධ්‍යස්ථාන	500
	6	වැඩිහිටි නිවාස	500
	7	ළමා නිවාස	500
	8	ආබාධිත පුනරුත්ථාපන නිවාස	500
	9	පුනරුත්ථාපන නිවාස	1000
	10	ප්‍රජා ශාලා	500
	11	නිවාඩු නිකේතන/ සංචාරක බංගලා/ Home stay	250
	12	විශ්‍රාම ශාලා	150
	13	නිල නිවාස	150
	14	සේවක නිවාස	150
	15	තානාපති නිල නිවාස	150
	16	සේවා මහල් නිවාස (Service apartments)	150
	17	Studio apartments/අනෙකුත් වර්ගයේ නිවාස	150
	18	වෙනත් වර්ගයේ නිවාස	150
2. සෞඛ්‍ය (Health)	1	රෝහල්	1000
	2	වෛද්‍ය මධ්‍යස්ථාන (එක් වෛද්‍යවරයෙකු පමණක් සිටින)	150
	3	වෛද්‍ය මධ්‍යස්ථාන (වෛද්‍යවරුන් දෙදෙනෙකු හෝ ඊට වැඩි දෙනෙකු සිටින)	250
	4	සාම්පල් එකතු කිරීමේ මධ්‍යස්ථාන	150
	5	රසායනාගාර	150
	6	ඔසුසල්	150
	7	පශු වෛද්‍ය සායන	150
	8	පශු වෛද්‍ය රෝහල්	500
	9	නිරෝධායන මධ්‍යස්ථාන	500
	10	ළමා හා මාතෘ /පවුල් සායන මධ්‍යස්ථාන	250
3. කාර්යාල සහ ආයතනික (Office & Institutional)	1	කාර්යාල	300
	2	වෘත්තීය කාර්යාල	300
	3	බැංකු/රක්ෂණ මූල්‍ය ආයතන	300
	4	A.T.M ස්ථාන	අදාළ නොවේ
	5	කාර්යාල සංකීර්ණ (ව.මීටර් 10,000 ට වැඩි)	1000
	6	වෙනත් ආයතන	300
	7	තානාපති කාර්යාල	1000
	8	සේවා කාර්යාල	250
4. වාණිජ (Commercial)	1	සාප්පු සංකීර්ණ	500
	2	සිල්ලර වෙළඳසැල්	150
	3	තොග වෙළඳසැල්	250
	4	ආංශික වෙළඳසැල්	500
	5	හාඩ්වෙයාර්/ ගොඩනැගිලි ද්‍රව්‍ය විකුණුම් වෙළඳසැල්	250

යෝජිත භාවිතයන්ට අදාළ අවම බිම් ප්‍රමාණයන්			
ප්‍රධාන භාවිතය	අනු අංකය	අනු භාවිතය	අවම බිම් ප්‍රමාණය (වර්ග මීටර්)
	6	මත්පැන් අලෙවිහලවල්	150
	7	වාහන ප්‍රදර්ශනාගාර	500
	8	ප්‍රදර්ශනාගාර (වාහන හැර)	500
	9	ශ්‍රවණාගාර	500
	10	ගෑස් පිරවුම්හල් /විදුලි ආරෝපණ මධ්‍යස්ථාන	1000
	11	වාහන අමතර කොටස් වෙළඳසැල්	500
	12	ගෘහ භාණ්ඩ සාප්පු	250
	13	අවන්හල්/ Take Away	150
	14	අවන්හල්/ Restaurants	250
	15	උත්සව ශාලා	1000
	16	විකාශනාගාර	500
	17	ශබ්දාගාර (විකාශනාගාර නොවන)	150
	18	සුපිරි වෙළඳ සැල්	500
	19	විවෘත වෙළඳ සැල්	150
5. අධ්‍යාපනික (Educational)	1	පෙර පාසල් / පූර්ව ළමාවිය සංවර්ධන මධ්‍යස්ථාන	500
	2	ප්‍රාථමික පාසල්	2000
	3	ද්විතික පාසල්	2000
	4	තෘතික පාසල්	3000
	5	පෞද්ගලික පාසල් / ජාත්‍යන්තර පාසල්	3000
	6	උසස් අධ්‍යාපන මධ්‍යස්ථාන (Campus)	3000
	7	රාජ්‍ය / පෞද්ගලික විශ්ව විද්‍යාල	4000
	8	කාර්මික විද්‍යාල / වෘත්තීය පුහුණු මධ්‍යස්ථාන / පුහුණු මධ්‍යස්ථාන	1000
	9	උපකාරක අධ්‍යාපන ආයතන (සිසුන් 50 හෝ ඊට අඩු)	500
	10	උපකාරක අධ්‍යාපන ආයතන(සිසුන් 50 ට වැඩි)	1000
	11	කලා ආයතන/ රංග ආයතන	1000
6. පාරිභෝගික සේවා (Utility Services)	1	රූපලාවන්‍ය මධ්‍යස්ථාන / බාබර් සාප්පු	150
	2	පාරිභෝගික සේවා මධ්‍යස්ථාන	150
	3	ආයුර්වේද වෛද්‍ය සභාවේ අනුමැතිය ලත් සම්භාහන මධ්‍යස්ථාන	150
	4	ටේලර් සාප්පු	300
	5	අවමංගල්‍ය ශාලා (Funaral Palor)	250
7. සංචාරක (Tourism)	1	තරු පන්ති හෝටල්	2000
	2	සංචාරක හෝටල්/ වාණිජ හෝටල්	500
	3	ආගන්තුක නිවාස	250
	4	ලැගුම් හල්	250
	5	නාගරික හෝටල්	250
	6	තානායම්	250
	7	මොටෙල්	500
	8	සමාජ ශාලා	500
8. සමාජ හා ආගමික (Social & Religious)	1	ආගමික මධ්‍යස්ථාන	1000
	2	ආගමික අධ්‍යාපන මධ්‍යස්ථාන	500
	3	කෞතුකාගාර	500
	4	සමාජ හා සංස්කෘතික මධ්‍යස්ථාන	500
	5	සුසාන භූමි / ආදාහනාගාර	අදාළ නොවේ
9. කාර්මාන්ත (Industrial)	1	වාහන එකලස් කිරීමේ මධ්‍යස්ථාන	500
	2	වාහන සේවා මධ්‍යස්ථාන	1000
	3	වාහන ඉන්ධන පිරවුම්හල්	1000
	4	දුම්පරීක්ෂණ මධ්‍යස්ථාන	500

යෝජිත භාවිතයන්ට අදාළ අවම බිම් ප්‍රමාණයන්			
ප්‍රධාන භාවිතය	අනු අංකය	අනු භාවිතය	අවම බිම් ප්‍රමාණය (වර්ග මීටර්)
	5	බෙදා හැරීමේ කටයුතු සඳහා වන ගබඩා	500
	6	ගබඩා/ ගුදම්	1000
	7	සේවා කර්මාන්ත	1000
	8	බේකරි නිෂ්පාදන	500
	9	කොන්ක්‍රීට් පෙරසවි කර්මාන්ත	1000
	10	යන්ත්‍රානුසාරයෙන් සිමෙන්ති බ්ලොක් ගල් නිෂ්පාදනය කිරීමේ කර්මාන්ත	500
	11	උළු සහ ගඩොල් කර්මාන්ත	500
	12	ගෘහස්ත කර්මාන්ත	250
	13	ඇසුරුම් කර්මාන්ත	500
	14	අගය එකතු කිරීමේ කර්මාන්ත	1000
	15	අබලි දෑ එකතු කිරීමේ මධ්‍යස්ථාන	1000
	16	ප්‍රතිචක්‍රීකරන කර්මාන්ත	1000
	17	ලී බඩු නිෂ්පාදන ආශ්‍රිත කර්මාන්ත	500
	18	දූෂ්‍ය කාරක නොවන කර්මාන්ත (මධ්‍යම පරිසර අධිකාරියේ නිර්වචනය පරිදි)	1000
10. විනෝදාත්මක (Leisure)	1	ගෘහස්ත ක්‍රීඩාගාර	1000
	2	විවෘත රංග භූමි	1000
	3	පුස්තකාල	250
	4	කාය වර්ධන මධ්‍යස්ථාන	150
	5	ළමා උද්‍යාන	500
	6	විවෘත පිට්ටනි	1000
	7	සිනමා ශාලා /විවෘත සිනමා ශාලා	500
	8	පිහිනුම් තටාක	250
	9	උද්‍යාන	අදාළ නොවේ
	10	විනෝදාත්මක උද්‍යාන	අදාළ නොවේ
11. වෙනත් (Other)	1	Roof ඇන්ටෙනා	අදාළ නොවේ
	2	සන්නිවේදන කුළුණු	150
	3	වාහන රථගාල්	250
	4	විදුලි උප පොලවල්	අදාළ නොවේ
	5	වැලි කැණීම්/ සේදීම	අවසර නොදේ
	6	ගල් කැඩීම	අවසර නොදේ
	7	පස් කැපීම / මැටි කැපීම	අවසර නොදේ
	8	සම්මන්ත්‍රණ ශාලා	300
	9	සනීපාරක්ෂක කටයුතු ගොඩනැගිලි	අදාළ නොවේ

ඇමුණුම III

යෝජිත මාර්ග පළල, ගොඩනැගිළි සීමා සහ රක්ෂිත

ගොඩනැගිළි රේඛා සීමාවන්

මාර්ග සංවර්ධන අධිකාරිය සතු මාර්ග				
	අනු අංකය	මාර්ගයේ නම	මාර්ගයේ පළල (මීටර්)	ගොඩනැගිලි රේඛා සීමාව (මීටර්)
1	E001	දක්ෂිණ අධිවේගී මාර්ගය	-	17 වන උපලේඛනය
2	E002	පිටත වටරවුම් මාර්ගය	-	17 වන උපලේඛනය
3	AA	හයිලෙවල් මාර්ගය	18	18
4	A B	නව රෝහල පාර	12	15
5	B	මහරගම - පිළියන්දල මාර්ගය	15	15
6	B	මහරගම - දෙහිවලමාර්ගය	15	15
7	B	බත්තරමුල්ල - පන්නිපිටිය මාර්ගය	15	15
8	B	තලවතුගොඩ- පිටකෝට්ටේ පාර	12	12
9	B	රත්මලාන-මිරිහාන මාර්ගය	18	12
10	B	මහරගම පමුණුව තලපත්පිටිය පාර	9	12
11	B	මහරගම බසාර් මාර්ගය	12	12
12	B	උඩහමුල්ල පාර	12	
13	B	තලපත්පිටිය උඩහමුල්ල පාර	9	9
14	B	උඩහමුල්ල නව රෝහල පාර	9	12
15	B	ගංගොඩවිල- බොරලැස්ගමුව	9	12
16	B	කොට්ටාව-පිළියන්දල මාර්ගය		
	පළාත්බද මාර්ග සංවර්ධන අධිකාරිය සතු මාර්ග			
1		පරණ කැස්බෑව පාර	9	9
2		සෝරත මාවත	12	9
3		වත්තේගෙදර පාර	9	9
4		තලපත්පිටිය පන්සල පාර	7.5	9
5		පන්නිපිටිය පන්සල පාර	6	9
6		පතිරගොඩ පාර	9	9
7		බාලිකා නිවාස පාර	7.5	9
8		ඇල්හේන මාර්ගය - විද්‍යාල පාර සිට දෙහිවල පාර හරහා	6	9
9		මහමේඝවත්ත පාර	12	9
10		වරාකැටිය පාර- මංගල පාර සිට පිළියන්දල මාර්ගය හරහා	7.5	9
11		පෙලන්වත්ත -මහල්වරාව පාර	4.5	9
12		මාදිවෙල- ඇඹුල්දෙනිය මාර්ගය	12	12
13		පමුණුව - දේවලපාර	7.5	9
14		නාවින්න රජමහාවිහාර පාර	-	
15		කලල්ගොඩ මාර්ගය	7.5	9
16		උඩහමුල්ල- කුම්බුක්ගහහෙන	6	
17		තලපත්පිටිය කනත්ත පාර	7.5	9
18		අනුර මාවත	6	9
19		විජේරාම මාවත	4.5	
20		පතිරගොඩ පාර- පමුණුව	7.5	9
21		පන්නිපිටිය-පරණ කොට්ටාව පාර	9	12

22		පන්නිපිටිය පන්සල පාර	6	9
23		නීලම්මහර-ගොඩිගමුව පාර	7.5	9
24		මීරිහාන මාදිවෙල පාර		
25		මාලඹේ - කොට්ටාව පාර	7.5	12
26		මහරගම- දෙපානම පාර	-	
27		මාදිවෙල- උඩහමුල්ල පාර	-	
28		කොට්ටාව -අතුරුගිරිය පාර	10.5	12
29		හෝමාගම-ගලවිල පාර	9	9
30		හෝකන්දර-කොට්ටාව	7.5	

පළාත් පාලන ආයතනය සතු මාර්ග

අනු අංකය	පාරේ නම	පළල (මීටර්)	ගොඩනැගිලි රේඛා සීමාව(මීටර්)
1	පන්නිපිටිය හෝකන්දර පාරේ ව.අ 156 සිට 148/5 නිවස දක්වා අතුරු මාර්ගය	4.5	6
2	විජේසේකර මාවත 1 වන අතරු මාර්ගය	4.0,3.65,3.0	6
3	මාලපල්ල ගලවිල පාරෙන් ආරම්භ වන ව.අ 502/17 න් අවසන් වන අතුරු මාර්ගය	4.5,3.65,3.0	6
4	ලියනගොඩ එකමුතු මාවත අවසන් කොටස	6.0,4.5	6
5	හේනෙගෙදර පාර ව.අ 66න් ආරම්භ වන අතුරු මාර්ගය	6.10	6
6	හේනෙගෙදර පාර ව.අ 60න් ආරම්භ වන අතුරු මාර්රගය	4.5	6
7	මහරගම නාවින්න සුවර්ත මාවත අතුරු මාර්ගය	3	6
8	තලවතුගොඩ ධර්මපාල මාවත අතුරු මාර්ගය	4.5,3.5	6
9	පන්නිපිටිය,රුක්මලේ බාලිකා නිවාස පාරේ සල්මල් පෙදෙස සහ රුක්මලේ පෙදෙස අතර පිහිටි අතුරු මාර්ගය	6,4.5,3.0	6
10	කොට්ටාව සම්බුද්ධි මාවත අතුරු පාර, කොට්ටාව සම්බුද්ධි මාවත අතුරු පාර	-	6
11	කොහිල කොටුව අතුරු මාර්ගය(ව.අ 46/1 සිට ව.අ 46/6ඒ දක්වා)	4.2,3.9, 3	6
12	තලවතුගොඩ ප්‍රයිම් පාර්ක් අතුරු මාර්ගය	3.9	6
13	දඹහේන පාර වරිපනම් අංක 86/1ඒ අසලින් ඇති අතුරු මාර්ගය	6,5.3,4.5	6
14	ශිරෝමනි මාවතේ අතුරු මාර්ගය	3.1,3.0,3.0	6
15	මාදිවෙල පිටවේල්ල අතුරු මාර්ගය	4.5	6
16	උඩහමුල්ල සරණ මාවත අතුරු මාර්ගය	3.0,3.0	6
17	ගොඩිගමුව,කොහිල කොටුව ප්‍රජා ශාලාව අසලින් ඇති අතුරු මාර්ගය	3	6
18	මාර්ග අංක 174 කොට්ටාව, බොරැල්ල මාර්ගයේ පොල්වත්ත මංසන්ධියේ අතුරු මාර්ගය	4.26	6
19	මහරගම,ගොඩිගමුව,කටුවාවල පාර ව.අ 109 න් හැරෙන අතුරු මාර්ගය	3.5	6
20	නාවින්න දුම්රිය මාවත ව.අ 76 න් පටන් ගන්නා අතුරු මාර්ගය	3	6
21	මාලපල්ල අතුරුගිරිය පාරේ 3 වන පටු මඟ	3.6	6
22	මීරිහාන විවේකාරාම පාර අතුරු මාර්ගය	3	6
23	පන්නිපිටිය ප්‍රගති මාවතේ 4 වන පටුමඟ	3 ,3.65 ,3.65	6
24	දෙපානම සුරැකි මාවතේ ඉතිරි කොටස්	4.5, 3	6
25	රුක්මලේ පාසැල් මාවතේ වැලිහේන්පිටලන්ද පාරේ අතුරු මාර්ගය	6	6
26	කොට්ටාව අතුරුගිරිය පාරේ සිට ව.අ. 257/12 නිවසින් අවසන් වන අතුරු මාර්ගය	3	6
27	මහරගම පන්සල පාර ව.අ. 188 සිට 188/8 සහ 188/12 දක්වා	6,4.5	6

අනු අංකය	පාරේ නම	පළල (මීටර්)	ගොඩනැගිලි රේඛා සීමාව(මීටර්)
	අතුරු මාර්ගය		
28	නල්ලවත්ත පාර ව.අ.8න් ආරම්භ වන අතුරු මාර්ගය	4.5	6
29	දෙපානම සමගි මාවත 2 වන පටුමග	6,4.5	6
30	ගල්පොත්ත පාර අතුරු පාර 240/16 F සිට 240/16 C දක්වා මාර්ගය	3	6
31	පන්නිපිටිය කොට්ටාව හොරහේන පාරේ ආසිරි මාවත	6	6
32	පන්නිපිටිය ,දෙපානම අන්නාසි කොටුව පාරේ ව.අ. 35/2 ඒ සිට ව.අ.35/3 දක්වා අතුරු මාර්ගය	-	6
33	පන්නිපිටිය, කොට්ටාව උතුර විද්‍යාල හන්දිය ආර්පිකෝ ආයතනය අසලින් යන මාර්ගය	3	6
34	පන්නිපිටිය, කොට්ටාව, ලියනගොඩ එකමුතු මාවත අතුරු මාර්ගය	3.5	6
35	මහරගම පමුණුව ජයන්ති මාවතේ අතුරු මාර්ගය	6	6
36	ගොඩිගමුව කොහිල කොටුව සම්බන්ධ වන දෙවන පටුමග	4.45,5.90 ,3.00	6
37	මාලපල්ල ගලවිල පාරේ වැකඩ පාර අසල අතුරු මාර්ගය	4.5	6
38	ක්‍රිස්ටල් නිවාස සංකීර්ණ මාර්ගය	6.6	6
39	කොට්ටාව වාසනා මාවතේ අතුරු මාර්ගය (වාසනා මාවතේ සිට ව.අ. 116/8 දක්වා)	3	6
40	කොට්ටාව වාසනා මාවතේ අතුරු මාර්ගය (වාසනා මාවතේ සිට ව.අ. 116/8 දක්වා)	3	6
41	පන්නිපිටිය ප්‍රගති මාවත අතුරු මාර්ගය	3.5	6
42	කොට්ටාව, මාලඹේ පාර හතරමංහන්දිය අසල ව.අ. 135, 133/4, 133/2 ,133/1 නිවාස පිහිටි අතුරු මාර්ගය	3 ,8.7,3	6
43	තලවතුගොඩ හෝකන්දර පාරේ, අංක287/2 හා 287/සී නිවාස අතරින් දකුණට හැරී ඇති අතුරු මාර්ගය (ව.අ. 150, 150/2බී,150/1, 152)	3.5	6
44	කොට්ටාව, මාලඹේ බාලිකා නිවාස පාරේ සිට ව.අ. 1617/17 දරන නිවාස පිහිටි අතුරු මාර්ගය	8.5, 5.6 ,6	6
45	හොරහේන පාරේ සිට ව.අ. 118/31 දක්වා ග්‍රීන්ටෙරස් අතුරු මාර්ගය	6, 3.65, 4.5	6
46	පන්නිපිටිය, මා කුඹුර සිරිලක් මාවත පසුකර හමුවන අංක 274/ඒ/1 සිට 274/8 යන නිවාස පිහිටි අතුරු මාර්ගය	3.6,6	6
47	කොට්ටාව අතුරුගිරිය පාර, සාම මාවත පළමු අතුරු මාර්ගය (ව.අ. 127/22, 12716, 127/14, 127/11, 127/23 දක්වා මාර්ගය)	4.5, 3 , 3.1	6
48	බොරැල්ල කෙට්ටාව ප්‍රධාන පාරට මුහුණලා 174 පාර, බුද්ධික හාර්වේයාර් අසලින් යන පාර	4.5	6
49	පන්නිපිටිය,රුක්මලේ, හොරහේන පාර වරිපනම් අංක 93/3 සිට 93/11 දරන නිවාස පිහිටි මාර්ගය	4.6	6
50	කොට්ටාව,බොරැල්ල පාර 174 බස් මාර්ගයට මුහුණලා ඇති මහවත්ත පාරේ අංක 56/9 දරන නිවාස අසලින් ඇති අතුරු මාර්ගය	3.9	6
51	පන්නිපිටිය, වීර මාවතේ, මිල්ලගහවත්ත ඉඩමේ අංක 72/4ඒ සිට 72/7 දරන නිවස පිහිටි මාර්ගය	4.5	6
52	කොට්ටාව, මාලඹේ ප්‍රධාන මාර්ගයට නුදුරින් පිහිටා ඇති ගම ඉම පාර දකුණු පස දෙවන පටුමග	3.9	6
53	පන්නිපිටිය, හෝකන්දර පාර (ප්‍රගති මාවත) අංක 1445, 1443/1, 1443/ඒ, 1445/ඒ, 1442 දරන නිවාස පිහිටි අතුරු මාර්ගය	4.5	6
54	හෝකන්දර දකුණු ධර්මායතනය පාර අංක 26/5 සිට දක්වා නිවාස පිහිටි මාර්ගය	6	6
55	පන්නිපිටිය, රුක්මලේ බාලිකා නිවාස පාර අංක 178/5 සිට	-	6

අනු අංකය	පාරේ නම	පළල (මීටර්)	ගොඩනැගිලි රේඛා සීමාව(මීටර්)
	අංක 181 දරන නිවාස පිහිටි අතුරු මාර්ගය		
56	නාවින්න , දුම්රිය මාවතේ සිට නාවින්න ජනතා මාවත සිට වැකන්ද මාර්ගය දෙසට යන මාර්ගය කොටස	3.9	6
57	ලියනගොඩ , ග්‍රාම නිලධාරී වසමේ කාසිදෙනවත්ත පළවන පටුමග වන අංක 1118 සිට 1118/4 දරන නිවෙස්වලට යන අතුරු මාර්ගය	10	6
58	කළල්ගොඩ, ග්‍රාම නිලධාරී වසමේ, කලල්ගොඩ වීර මාවතේ වමට ඇති පළමු පටුමග (අංක 54/8 ඩී 2 සිට 54/9 දක්වා ගල්පොත්ත පාර අතුරු මාර්ගය)	15	6
59	පන්නිපිටිය, කොට්ටාව,සිරිමල්වත්ත 02, අංක 1571/12 සිට 1571/79 දරන නිවාස පිහිටි මාර්ගය(6 වන පටුමග)	10	6
60	පන්නිපිටිය, කොට්ටාව, සිරිමල්වත්ත 02, අංක 1571/69 ඒ සහ 1571/95 දරන නිවාස පිහිටි මාර්ගය (5 වන පටුමග)	19	6
61	පන්නිපිටිය, කොට්ටාව, සිරිමල්වත්ත 02, අංක 1571/08 සහ 1571/66 දරන නිවාස පිහිටි මාර්ගය (4 වන පටුමග)	6	6
62	පන්නිපිටිය, කොට්ටාව, සිරිමල්වත්ත 02, අංක 1571/69 ඒ සහ 1571/95 දරන නිවාස පිහිටි මාර්ගය (3 වන පටුමග)	6	6
63	මහරගම නාවින්න පරණ පාර ව.අ. 55/9 සිට 55/4/1/1 දරන නිවාස පිහිටි අතුරු මාර්ගය	3	6
64	මහරගම දෙහිවල පාර අංක 128/ඒ සිට 128සී යන නිවාස පිහිටි අතුරු මාර්ගය	6	6
65	කොට්ටාව හොරාහේන ජය මාවත මීටර් 200ක් පමණ මාර්ගය (ව.අ. 133/19 සිට 133/2 දක්වා මාර්ගය	6	6
66	මහරගම 78/5, 78/18, 78/9ඒ, 78/6, 78/10, 78/8,78/14, 78/14/1, 78/3, 78/2,78/4, 78/1,78/9ඒ දරන නිවාස පිහිටි මාර්ගය	3.9	6
67	කොට්ටේ මාදිවෙල තලවතුගොඩ පාර ගමගේ මාවතට සම්බන්ධ ව. අ 399/7 සිට 399/12 යන නිවාස පිහිටි මාර්ගය	3	6
68	නුගේගොඩ මිරිහාන පරණ කොට්ටාව පාර අංක 277/13 සිට 277/20 දක්වා මාර්ගය	4.5	6
69	රුක්මලේ නුගේමුල්ල පාර අතුරු මාවත ආරම්භයේ සිට අංක 155/1 දක්වා මාර්ගය	3	6
70	පන්නිපිටිය හෝකන්දර පාරේ බැරෝඩාවත්ත අංක 1488 දරන නිවාස පිහිටි මාර්ගය	3.35	6
71	කොට්ටාව අතුරුගිරිය සාම මාවත වම් පසට ඇති අංක 656/7 සිට 656/ඒ යන නිවාස පිහිටි අතුරු මාර්ගය	4.5	6
72	පන්නිපිටිය කොට්ටාව මාලඹේ පාර අංක 720/2 සිට 1631/3 යන නිවාස පිහිටි මාර්ගය	4.5	6
73	රුක්මලේ බාලිකා නිවාස පාරට මුහුණලා පිහිටි ව.අ. 192/3 සිට 192/1 යන නිවාස පිහිටි මාර්ගය	3.9	6
74	මහරගම පන්සල පාරේ,ගමඉමවත්ත , නැමති සංකීර්ණයට ප්‍රවේශ වන මාර්ගය (අංක 159 සිට දරන නිවාස පිහිටි) මාර්ගය	6	6
75	මහරගම නාවින්න, පරණ කොට්ටාව පාර, අංක89/1 සිට89/2 දරන නිවාස අතුරු මාර්ගය	3	6
76	මහරගම නාවින්න මාර්ග අංක 119 දරන බස් පාරට යාබද ජයගත් පාරේ ව.අ. 65/6 සිට 65/4 දරන නිවෙස්වලට යාමට තිබෙන මීටර් 4 ක් පමණ පළලින් හා දිගින් මීටර් 80 ක් පමණ වූ මාර්ගය	3	6
77	කොට්ටාව නැගෙනහිර ග්‍රාම නිලධාරී වසමේ ලියනගොඩ පාරේ වරිපනම් අංක 199/8 සිට 199/5 දරන නිවාස පිහිටි මාර්ගය(සමන් මාවත)	5.4	6
78	කොට්ටාව නැගෙනහිර කටුකුරුන්ද මාලඹේ පාරේ අංක 1529/2, 1529/6, 1529/7, 1529/4	3	6

අනු අංකය	පාරේ නම	පළල (මීටර්)	ගොඩනැගිලි රේඛා සීමාව(මීටර්)
79	මහරගම වත්තගෙදර පාරේ ව.අ 18 සිට 16/7 දක්වා නිවාස පිහිටි මාර්ගය	6	6
80	තලවතුගොඩ වැලි පාර, බෝධිරාජ මාවත, අංක 90 සිට 688/39, දක්වා අතුරු මාර්ගය	4.5	6
81	පන්නිපිටිය වීර මාවත මිල්ලගහවත්ත පාර , (බුදුපිළිමය අසලින් දකුණට ඇති) අංක 74/21 සී, 315/2, 53/1, 326/1, 326, 64/බී, 316/1, 64/1, 315/3 යන නිවාස පිහිටි මාර්ගය	-	6
82	පන්නිපිටිය රුක්මලේ බාලිකා නිවාස පාරේ බෝධිය ඉදිරිපිට ඇති අංක : 213/41, 213/27, 213/32, 213/43, 213/34, 213/46, 213/39, 213/36 යන නිවාස පිහිටි අතුරු මාර්ගය	6,4.5	6
83	කොට්ටාව නැගෙනහිර හොරහේන පාරේ අංක : 157/3 N, 1571/3K, 1571/24B, 1571/1/B, 1571/86/2, 1571/86/2, 1571/3F1, 1571/5A, 1571/1/B/3, 1571/1B1/3, 1571/3/H,1571/3D, 1571/3G, 1571/3M, 1571/3P, යන නිවාස පිහිටි	6	6
84	පතිරගොඩ මායා මාවත ව.අ. 15/1 සිට අංක 21 දක්වා වූ මාර්ගය	-	6
85	පතිරගොඩ විහාරවත්ත පාර ව.අ. 25,23 අතර සිට 23/7 දක්වා අතුරු මාර්ගය	-	6
86	ලියනගොඩ , ග්‍රාම නිලධාරී වසමේ උද්‍යාන පාර අසල අංක:1164/2 නිවස අසලින් ඇති අතුරු මාර්ගය	10	6
87	කොට්ටාව කුලසෙවන පාරේ ව.අ. 66/24 අසලින් ඇති අතුරු මාර්ගය	3	6
88	කොට්ටාව කුලසෙවන පාරේ ව.අ. 66/32 අසලින් ඇති අතුරු මාර්ගය	3	6
89	ගංගොඩවිල, මිගහවත්ත පාර ව.අ 35/10 සිට 35/16 දක්වා නිවාස පිහිටි අතුරු මාර්ගය	3	6
90	කොට්ටාව,කුලසෙවන පාර අංක 698/6/ඒ, 698/1/ඒ, 698/ඒ, 698/6, 698/1 දරන නිවාස පිහිටි අතුරු මාර්ගය	3	6
91	කෝට්ටේ,මාදිවෙල පාර අංක 321 සිට 321/6 දක්වා දරන නිවාස පිහිටි අතුරු මාර්ගය	4.5	6
92	කොට්ටාව,කුලසෙවන පාර අංක 704/ඒ සිට 704/ඒ/1 යන නිවාස වලට යන මාර්ගය	3.5,4.6	6
93	රුක්මලේ නඩුදෙණිය පාර වරිපනම් අංක 154 අසලින් හැරීයන අතුරු මාර්ගය (ව.අ.150 සිට 158/5 යන නිවාස පිහිටි මාර්ගය)	3.65	6
94	මහරගම ගම්මාන පාර 2 වන පටුමගේ ව.අ. 24/2 සිට 24/8 යන නිවාස පිහිටි අතුරු මාර්ගය	-	6
95	පන්නිපිටිය දෙපානම වීරමාවත මැදවත්ත පාරේ වෙල්යාය තෙක් ඇති අංක74/20 සිට 335/1 දරන නිවාස පිහිටි අතුරු මාර්ගය	4.5	6
96	මහරගම දෙහිවල පාරේ ව.අ. 229, 229/4, 229/6, 227/3, 227/4, 227/6, 227/7, 227/8, 223/8, 223/10, 223/11 යන නිවාස පිහිටි අතුරු මාර්ගය	4.5	6
97	පන්නිපිටිය දෙපානම අරලිය උයන අංක 60/21, 60/15, 60/23, 60/24, 75/25 යන නිවාස පිහිටි අතුරු මාර්ගය	3	6
98	මහරගම පමුණුව දේවාල පාර ඉදිරිපිට වමට හැරුණ විට හමුවන ව.අ. 217 සිට 225 දක්වා වූ අතුරු මාර්ගය	3-4.5	6
99	පන්නිපිටිය දෙපානම වීරමාවත වටරවුම් පාරේ පිහිටි 190/69ඒ, 190/96බී, 190/96බී1, 190/8බී, 190/96සී, 190/96ඩී, 190/96ජී, 190/96ජේ, 190/96/ඒ1/2, 190/96එච්1, 190/96එච්, 190/96ඒ, 190/8ඒ යන නිවාස පිහිටි අතුරු පාර	3.6-4.5	6
100	පන්නිපිටිය හන්දියේ සිට තලවතුගොඩ දෙපසට ඇති මාර්ග අංක 174 ප්‍රධාන මාර්ගයේ පන්නිපිටිය ගුවන් පාලම අසලින්	4.5-6	6

අනු අංකය	පාරේ නම	පළල (මීටර්)	ගොඩනැගිලි රේඛා සීමාව(මීටර්)
	දකුණු පසට ඇති අංක 44 සිට 46/4 දක්වා නිවාසවලට යාමට ඇති මාර්ගය		
101	බොරලැස්ගමුව කටුවාවල පාරේ අංක 81, 81/1ඒ,75/1,83, 81/2බී, 81/2,81/1, 755 දරන නිවාස වලට යන අතුරු මාර්ගය	4.5	6
102	පන්නිපිටිය කොට්ටාව මාකුඹුර සමගි මාවතේ මීටර් 50ක් පමණ වන අතුරු මාර්ගය	4.5	6
103	මහරගම, නාවින්න පරණ පාරේ ව.අ. 111 සිට 111/14 දක්වා අතුරු පාර	3	6
104	පන්නිපිටිය පොල්වත්ත දුවවත්ත 1 වන පටුමගේ සමාධි භාවනා මධ්‍යස්ථානයට පිවිසෙන මාර්ගය අංක 75/90 දක්වා	3.6	6
105	පන්නිපිටිය කෙට්ටාව වාසනා මාවතේ දෙවැනි කොටසේ වැඩ අවසන් කර ඇති මාර්ගය යාබද මාර්ගය	5.4	6
106	බොරලැස්ගමුව රත්තනපිටිය - අන්දිරිස් මාවත	6	6
107	පමුණුව පාරේ අතුරු මාර්ගය	3	6
108	මිරිහාන රජමහා විහාරයේ පාරෙන් හැරියන ව.අ.100 සිට 100/8 දක්වා වූ අතුරු මාර්ගය	3.6	6
109	තලපත්පිටිය, නුගේගොඩ වැටකෙයියාවල පාර	3, 4.5	6
110	පිටකෝට්ටේ මිරිහාන දුටුගැමුණු මාවතේ ඇති අතුරු පාර	3,4.5	6
111	මහරගම පතිරගොඩ පාරෙන් හැරියන ව.අ.191 දරන ස්ථානයෙන් හැරී යන පාරේ ව.අ.191/5ඒ නිවසේ සිට එම පාරේ අවසානය දක්වා	4.5	6
112	පමුණුව පාරේ පමුණුව හන්දියෙන් පතිරගොඩ පාරේ ඇති අතුරු මාර්ගය	3	6
113	මහරගම නාවින්න ජනතා මාවතේ අංක 1/103 සිට 6/103 නිවස දක්වා මාර්ගය	4.5	6
114	මා කුඹුර ඩී.ඩී.කුලතුංග මාවත වරිපනම් අංක 145/9 සිට 145/40 දක්වා අතුරු මාර්ගය	3	6
115	මාකුඹුර ඩී.ඩී. කුලතුංග මාවත වරිපනම් අංකඃ82/1 නිවස අසල අතුරු මාර්ගය	3	6
116	මා කුඹුර ඩී.ඩී.කුලතුංග මාවත වරිපනම් අංකඃ1240/6 නිවස අසල අතුරු මාර්ගය	3	6
117	මා කුඹුර ඩී.ඩී. කුලතුංග මාවත වරිපනම් අංකඃ431 නිවස අසල අතුරු මාර්ගය	3	6
118	මාකුඹුර ඩී.ඩී.කුලතුංග මාවත වරිපනම් අංකඃ123 නිවස අසල අතුරු මාර්ගය	3	6
119	මා කුඹුර ඩී.ඩී. කුලතුංග මාවත වර්පනම් අංකඃ418/10 නිවස අසල අතුරු මාර්ගය	3	6
120	කළල්ගොඩ වීර මාවතේ කළල්ගොඩලන්ද නමැති ඉඩමේ නොඃ59ඒ නිවසට යාබදව ඇති මාර්ගය	6	6
121	ජම්බුගස් මුල්ල 3 වන පටුමඟ ඉදිරිපිට පාර	3.6	6
122	මහරගම පන්සල පාර අතුරු මාවත	3	6
123	පන්නිපිටිය, මොරකැටිය, බෝගහවත්ත පාරේ, මිහිඳු මාවත	3.6	6
124	ගලවිල පුර 4 හා 5 වන පටුමඟ අතර මෙට්ලන්ඩ් මාර්ගය	9	6
125	නාවින්න පරණ පාර සමගි මාවත හා ජයගත් පාර අතර අතුරු මාර්ගය	4.5	6
126	උඩහමුල්ල උදේනි වත්ත පාර	3	6
127	ඇඹුල්දෙණිය සිට මාදිවෙල ගොඩපොරේ හන්දියට යන පාරේ වම් පැත්තේ අතුරු මාර්ගය	3.6	6
128	ඇඹුල්දෙණිය සිට මාදිවෙල ගොඩපොරේ හන්දියට යන පාරේ අතුරු මාවත	4.5	6
129	හේනෙගෙදර පටුමගේ නුගගහවත්ත ඉඩමේ පාර	6	6
130	ඇඹුල්දෙණිය බෝධිය පාරේ 2 වන පටුමඟ	4.5	6
131	තලපත්පිටිය වැටකෙයියාවල පාර 1 වන පටුමග	3	6

අනු අංකය	පාරේ නම	පළල (මීටර්)	ගොඩනැගිලි රේඛා සීමාව(මීටර්)
132	දඹහේන පාරේ අංකඃ226 නිවස අසලින් දකුණට හැරීයන දඹහේන වත්ත පාර	2.5	6
133	ජම්බුගස්මුල්ල මාවත අංකඃ36 න් ආරම්භ වන අතුරු මාවත	3.6	6
134	ජම්බුගස්මුල්ල මාවත අංකඃ48 න් ආරම්භ වන අතුරු මාවත	2.5	6
135	ගංගොඩවිල උද්‍යාන මාවත	4.5	6
136	ජම්බුගස්මුල්ල මාවත පන්සල අසල අංක 95 න් ආරම්භ වන මාවත	5.4	6
137	ඇඹුල්දෙණිය ශාලාව පාරේ අතුරු මාවත	-	6
138	දෙපානම කැන්දහේන වත්ත පාරේ එක්සත් මාවත	3	6
139	පරණ කොට්ටාව පාරේ ජගයත් පාරේ අතුරු මාවත	6	6
140	පරණ කොට්ටාව පාර චන්ද්‍රසිරි බේකරියට ඉදිරිපිටින් හැරීයන මාර්ගය	-	6
141	දෙහිවල පාර පැරකුම් මාවත 2 වන පටුමඟ	3.6	6
142	තලපත්පිටිය කුඹුක්ගහ පොකුණ පාරේ අතුරු පාර	6	6
143	තලපත්පිටිය සල්මල් පෙදෙස දකුණට හැරෙව පළවෙනි අතුරු මඟ	4.5	6
144	තලවතුගොඩ බෝධිරාජ මාවතෙන් හැරීයන අතුරු මාවත	4.5	6
145	දඹහේන පාරෙන් හැරීයන අතුරු මාවත	-	6
146	රුක්මලේ පන්සල පාරේ වමට හැරී යන අතුරු මාවත	-	6
147	ඇඹුල්දෙණිය තලවතුගොඩ පාරේ අතුරු මාර්ගය	2.5	6
148	කඩවල පාරේ පළමුවන අතුරු මාර්ගය	3	6
149	ඇරැව්වල පාර ආරම්භයේ සිට ඉදිරියට වම් පැත්තේ පිහිටි පළමුවන අතුරු මඟ	-	6
150	අඹගහපුර නාගහවත්ත අතුරු මාර්ගය	6	6
151	මාදිවෙල සුහද මාවත ව.අ.354/39 හැරීයන අතුරු මාවත	3.6	6
152	ඇරැව්වල පාරේ ව.අ.57/2 ආරම්භ වන පාර	6	6
153	නල්ලවත්ත පාරේ ව.අ.51න් ආරම්භ වන පාර	4.5	6
154	මිරිහාන රජමහා විහාර පාර ව.අ.50 අසලින් හැරීයන පාර		6
155	පොල්වත්ත ග්‍රාම සංවර්ධන පාරෙන් දකුණට හැරීයන පාර	4.5	6
156	දඹහේන පාරේ අංක247/2 නිවස අසලින් හැරීයන අතුරු මාවත	3	6
157	මහරගම පන්සල පාරේ පොල් ලී වැඩපල අසලින් වමට හැරී ඇති පාර	3	6
158	පමුණුව ආරාබි පාසල ඉදිරිපිට පාර	-	6
159	පතිරගොඩ, විහාරවත්ත පාරේ, (නාලන්දාරාම පාරේ අවසන් කොටස) අතුරු මාවත	6	6
160	හෝකන්දර පාරේ, මොරගහකන්ද උතුර 4 වන පටුමඟ	4.5	6
161	ගොඩිගමුව හේනේ ගෙදර පටුමගින් හැරී යන අතුරු මාවත	3.6	6
162	පමුණුව දේවාල පාරේ අතුරු මාවත (පිං පොකුණ මාවත)	-	6
163	පරණ පාරේ ජනතා මාවත ඉදිරිපිට අතුරු මාවත	3	6
164	තලපත්පිටිය පන්සල පාරේ අතුරු මාවත	4.5	6
165	ගොඩිගමුව. කොහිලකොටුව පාරේ අතුරු පාර	4.5	6
166	මහරගම. දෙහිවල පාරේ, අතුරු පාර	3	6
167	ගංගොඩවිල, සෝරත මාවත, ආයර්වේද ඔසුසල අසලින් දකුණට හැරී යන පාර	3.6	6
168	පමුණුව පාරේ වරිපනම් අංක46 න් ආරම්භ වන අතුරු පාර (මදටියගහවත්ත පාර)	-	6
169	මිරිහාන කනත්ත පාරෙන් හැරීයන දෙවන පටුමගේ අතුරු පාර	-	6
170	තලපත්පිටිය පන්සල පාරෙන් හැරීයන අතුරු මාවත	5.4	6
171	වත්තේගෙදර පාරේ - 4 වන පටුමඟ	6	6
172	රුක්මල්ගම නිවාස ක්‍රමය අසලින් පටන් ගන්නා ගලබොඩවත්ත පාර	-	6

අනු අංකය	පාරේ නම	පළල (මීටර්)	ගොඩනැගිලි රේඛා සීමාව(මීටර්)
173	ඇරැව්වල පාරේ පළවෙනි පටුමඟ	-	6
174	ඇරැව්වල පාරේ දෙවන පටුමඟ	-	6
175	මහරගම පන්සල පාරේ අතුරු මාර්ගය		6
176	පිළියන්දල පාරේ මාලනී වෙළඳසැල අසලින් ආරම්භ වන අතුරු මාවත	-	6
177	මහරගම පිළියන්දල පාරේ 3 වන පටුමඟ	-	6
178	ඇඹුල්දෙණිය මාදිවෙල පාර ව.අ.235/1න් ආරම්භ වන අතුරු මාවත	-	6
179	ඇඹුල්දෙණිය බෝධිය පටුමඟ ව.අ.65/5න් ආරම්භ වන පාර	4.5	6
180	කොට්ටාව ආනන්ද විදුහල ඉදිරිපිටින් ඇති අතුරු පාර	-	6
181	පමුණුව දේවාල පාර ක්‍රීඩා පිටිය ඉදිරිපිටින් දකුණට ඇති අතුරු මාවත	-	6
182	මහරගම පිළියන්දල පාරේ ව.අ.213 ඉදිරිපිටින් ඇති පාර	-	6
183	තලපත්පිටිය පන්සල පාරෙන් හැරියන චන්ද්‍රවිමල මාවතේ අතුරු මාවත	3	6
184	ඇඹුල්දෙණිය මහවත්ත පාර 2 වන පටුමඟ	-	6
185	දෙපානම දේවාල පාරේ අංක 53 සිට ආරම්භ වන පාර	-	6
186	දෙපානම දේවාල පාරේ ව.අ.10 සිට ආරම්භ වන පාර	-	6
187	පමුණුව නව රෝහල පාරේ පුබුදු මාවතෙන් හැරියන අතුරු මාවත	3.6	6
188	හේනෙගෙදර අංකː48 න් ආරම්භ වන අතුරු මාවත	-	6
189	පන්නිපිටිය හයිලෙවල් පාරේ ලී මඩුව අසලින් පටන් ගෙන සෙත්සිරි පෙදෙසට සම්බන්ධවන පාර	-	6
190	ගංගොඩවිල පාසැල් මාවතේ අංකː1/83 දරණ ස්ථානයෙන් හැරී යන අතුරු මාවත	-	6
191	මිරිහාන දුටුගැමුණු මාවත ව.අ.24/11 සිට 24/9 දක්වා වූ මාර්ග	-	6
192	මහරගම පන්සල පාරේ රණවිරු මේජර් ගයාන් රණසිංහ මාවතේ අවසාන කොටස	-	6
193	රුක්මලේ පාසැල් මාවත	-	6
194	රුක්මලේ පන්සල පාරෙන් දකුණට ඇති 2 වන පටුමඟ	-	6
195	හේනේගෙදර පාරේ 3 වන පටුමඟ	-	6
196	පතිරගොඩ මායා මාවතෙහි අතුරු මාවත	-	6
197	මිරිහාන රජමහා විහාර පාරේ කුරුඳුවත්ත පාරේ දකුණට ඇති අතුරු පාර	3	6
198	පොල්වත්ත ග්‍රාම සංවර්ධන පාරේ දූවවත්ත අතුරු මාවත	-	6
199	පමුණුව මංසන්ධියේ තැපැල් පෙට්ටිය අසලින් ඇති අතුරු පාර	-	6
200	තාප්පවත්ත පාරේ අතුරු පාර	-	6
201	මාදිවෙල අනුර මාවතේ වමට හැරී යන අතුරු පාර	-	6
202	නීලම්මහර පාරේ අංකː226 න් ආරම්භ වන අතුරු පාර	-	6
203	පිළියන්දල පාරේ අංකː470 න් ආරම්භ වන පාර	-	6

අනු අංකය	පාරේ නම	පළල (මීටර්)	ගොඩනැගිලි රේඛා සීමාව(මීටර්)
204	මහරගම දඹහේන පාරේ පොල්වත්ත දාගේ වත්ත අතුරු මාර්ගය	-	6
205	තලපත්පිටිය පන්සල පාර වරිපනම් අංකඃ 267 සිට ආරම්භ වන පාර	4.5	6
206	පන්නිපිටිය දෙපානම වීරමාවතේ අතුරු පාර ව.අ. 90 සිට 88/18	3.6	6
207	මහරගම නාවින්න ජයගත් පාර ජයගත් පටුමඟ අතුරු පාර	6	6
208	පන්සල පාරේ අංක 96 සිට 96/5 දක්වා ඇති අතුරු පාර	4.5	6
209	මහරගම පරණ පාර ව.අ. 22/28 සිට 22/26 (දුම්රිය මාවත) දරන ඉඩම් වලටද යාබද පතිරගොඩ දෙසට ඇති පාර	4.5	6
210	මහරගම පිළියන්දල පාර ව.අ.254/13 සිට ජයතිස්ස විජේසිංහ මහතාගේ නිවස අසලින් අවසන් වන මාර්ගය	6	6
211	එම හරස් පාර	3	6
212	දෙහිවල පාර විපශ්‍යාරාම පාර ඇති අතුරු පාර	4.5	6
213	දෙපානම වීර මාවත මුණමල් පෙදෙස නාන ලිඳ ලඟ සිට හෝමාගම ප්‍රාදේශිය සභාවට අයත් හීන්පන්විල පාර දක්වා	4.5	6
214	වලව්වත්ත පාර අතුරු පාර, වලව්වත්ත පාර අතුරු මාවත	3	6
215	බෝධිය පාර මොරගහ පටුමඟ 2 වන පටුමඟ	4.5	6
216	4 වන පටුමඟ	4.5	6
217	වරිපනම් අංක 111/6 සිට 111/17	3.6,4.5	6
218	වරිපනම් අංක 65/6 සිට 67/2	3,4.5	6
219	මහරගම වත්තේගෙදර ජනතා මාවත අංක 28 නිවස අසලින් හැරියන අතුරු මාවත	3	6
220	පන්නිපිටිය දෙපානම අතුරු පාර	6	6
221	කටුවාවල පාරේ සිට වරිපනම් අංකඃ53/1 දක්වා කොටස කටුවාවල පාර	-	6
222	කටුවාවල පාර	2.4	6
223	මහරගම ශ්‍රී දේවානන්ද පාර සම්බන්ධ නාවින්න සුප්‍රීම් ඉඩමට පිවිසෙන අතුරු පාර	6	6
224	පන්නිපිටිය ප්‍රගති මාවත 798/3 නිවස දෙසට ඇති අතුරු පාර	3	6
225	පන්නිපිටිය දෙපානම අරලිය උයන වරිපනම් අංකඃ 36/1 සිට 69 දක්වා ඇති අතුරු පාර	6	6
226	තලවතුගොඩ පාරෙන් මාදිනෙල අංකඃ 427/6 නිවස අසල සිට 427/16 පටන් ගන්නා අතරු පාර	4.5	6
227	තලවතුගොඩ පාර වරිපනම් අංකඃ427/16 දක්වා වැටී ඇති පාරෙන් පටන් ගන්නා අතුරු පාර	3	6
228	තලපත්පිටිය පන්සල පාර	4.5	6
229	මිරිහාන රජ මාවත (හේවගේ වත්ත) පාර වරිපනම් අංකඃ26 සිට 33 දක්වා අතුරු පාර	4.5	6
230	හේනෙ ගෙදර පාර	4.5	6
231	වලව්වත්ත පාර අතුරු මාවත	4.5,6	6
232	මිරිහාන රජ මාවත (හේවගේ වත්ත) පාර වරිපනම් අංකඃ26 සිට 33 දක්වා අතුරු පාර	6	6
233	තලපත්පිටිය පන්සල පාර	4.5	6
234	තලපත්පිටිය පන්සල පාර වරිපනම් අංකඃ 267 සිට ආරම්භ වන පාර	6	6
235	මිරිහාන රජමාවත (හේවගේ වත්ත) වරිපනම් අංකඃ26 සිට 33 දක්වා ඇති අතුර පාර	3	6
236	කෝට්ටේ මාදිවෙල ප්‍රගතිපුර වෙල්සිරිපුරුට යාබදව පිහිටා ඇති අතුරු මාවත	3.6	6
237	මහරගම ශ්‍රී දේවානන්ද පාර සම්බන්ධ නාවින්න සුප්‍රීම් ඉඩමට පිවිසෙන අතුරු පාර	3	6
238	පන්නිපිටිය ප්‍රගති මාවත 798/3 නිවස දෙසට ඇති අතුරු පාර	6	6

අනු අංකය	පාරේ නම	පළල (මීටර්)	ගොඩනැගිලි රේඛා සීමාව(මීටර්)
239	මහරගම නාවින්න ජයගත් පාර ජයගත් පටුමඟ අතුරු පාර	4.5	6
240	දෙපානම වීර මාවත පානම ව.අ.154 සිට දෙල්ගහවත්ත පාර දක්වා	4.5,6	6
241	දෙපානම වීර මාවත ව.අ. 190/22 ඒ සිට දෙල්ගහවත්ත පාර දක්වා	6	6
242	දෙපානම වීරමාවත සිට වෙල මැදින් අනුලාරාමය දක්වා	4.5,6	6
243	පමුණුව දේවාල පාරෙන් හැරෙන විහාර මාවතේ වමට හැරෙන දෙවැනි අතුරු මාවත (විහාරස්ථානය ඉදිරිපිට)	4.5	6
244	මහරගම පරණ පාර වරිපනම් අංකඃ22/28 සිට 22/26 (දුම්රිය මාවත) දරන ඉඩම් වලට යාබද පතිරගොඩ දෙසට ඇති පාර	4.5	6
245	මහරගම පිළියන්දල පාර වරිපනම් අංක254/13 සිට ජයතිස්ස විජේසිංහ මහතාගේ නිවස අසලින් අවසන් වන මාර්ගය	6	6
246	හරස් පාර	3	6
247	දෙහිවල පාර විපශ්‍යාරාම පාර අතුරු පාර	4.5	6
248	දෙපානම වීරමාවත මුණමල් පෙදෙස නාන ලද ලඟ සිට හෝමාගම ප්‍රාදේශීය සභාවට අයත් හීන් පන්විල පාර දක්වා	4.5	6
249	වලව්වත්ත පාර අතුරු පාර වලව්වත්ත පාර අතුරු මාවත	3	6
250	බෝධිය පාර මොරගහ පටුමග 2 වන පටුමඟ	4.5	6
251	බෝධිය පාර මොරගහ පටුමඟ 4 වන පටුමඟ	4.5	6
252	වරිපනම් අංකඃ111/6 සිට 111/17	3.6,4.5	6
253	වරිපනම් අංකඃ65/6ඒ සිට 67/2 දක්වා	3,4.5	6
254	මහරගම වත්තේගෙදර ජනතා මාවත අංකඃ28 නිවස අසලින් හැරියන අතුරු මාවත	3	6
255	පන්නිපිටිය දෙපනම අතුරු පාර	6	6
256	තලවතුගොඩ පාරෙන් මාදිවෙල අංකඃ427/6 නිවස අසල සිට 427/16 පටන් ගන්නා අතුරු පාර	3,4.5	6
257	තලවතුගොඩ පාර වරිපනම් අංකඃ427/16 දක්වා වැටී ඇති පාරෙන් පටන් ගන්නා අතුරු පාර	3	6
258	තලපත්පිටිය පන්සල පාර	4.5	6
259	මිරිහාන රජ මාවත (හේවගේ වත්ත) පාර වරිපනම් අංකඃ28 සිට 33 දක්වා අතුරු පාර	4.5	6
260	හේනෙගෙදර පාර	4.5	6
261	වලව්වත්ත පාර අතුරු මාවත	4.5,6	6
262	පන්නිපිටිය පන්සල පාර ව.අ. 267 සිට ආරම්භ වන පාර	4.5	6
263	වැකන්ද පාර	3	6
264	විජය මාවත	4.5	6
265	මහරගම පන්සල පාරේ දෙල්ගහවත්ත ඉඩමේ මාර්ගය (අසාර් පෙදෙස ඉදිරිපිට)	6	6
266	පන්නිපිටිය උතුර ග්‍රාමසේවා වසම තුළ ප්‍රගති මාවතට මුහුණලා අරතී 4 වන පටුමඟ	3	6
267	පමුණුව පොල්වත්ත බෝමලුවත්ත පාරේ අවසාන කොටස	3	6
268	පමුණුව වනාත පාරේ අතුරු මාවත	3	6
269	පන්සල පාර අතුරු මාවත	3.6	6
270	මහරගම විවේකාරාම මාවතේ (දුම්රිය මාවත) සේනාධිර පටුමඟ	4.5	6
271	පමුණුව පාරේ අතුරු පාර	9	6
272	පතිරගොඩ සමාජ මාවතේ හැරී යන පටුමාවතේ පිහිටි නාන ළිඳ සහ එම ළිඳට යන කුඩා පාර	6	6
273	පතිරගොඩ වෙල පාරෙන් හැරිවන අතුරු මාවත	3	6
274	පමුණුව එක්සත් සුහසාධක මාවත 2 වන පටුමඟ	3	6
275	මහරගම පන්සල පාරේ අතුරු මාවත	3	6
276	මහරගම වරාකැටිය පාරේ අතුරු මාවත	3	6

අනු අංකය	පාරේ නම	පළල (මීටර්)	ගොඩනැගිලි රේඛා සීමාව(මීටර්)
277	තලවතුගොඩ පිටකෝට්ටේ මාර්ගයේ අතුරු මාවත	4.5	6
278	පමුණුව එක්සත් සුහසාධක මාවත අතුරු පාර	4.5	6
279	පන්නිපිටිය සල්ගහ අසලින් පටන්ලන්නා මාර්ගය	2.4	6
280	මිරිහාන මහසෙන් මාවත කොටසක්	3	6
281	මිරිහාන රජමාවත අතුරු පාර (කොටසක්)	3	6
282	මිරිහාන ගල්වල පාර 1 වන පටුමඟ අතුරු පාර	4.5	6
283	ප්‍රගතිපුර පාර හා මෛත්‍රී මාවත සම්බන්ධිත අතුරු පාර	6	6
284	මංචනායකවත්ත පාර	4.5	6
285	සෝරත ටෙරසය	4.5	6
286	වීර මාවත හරස් පාර	6	6
287	ගම්මාන පාර දෙවන පටුමඟ අතුරු මාවත	4.5	6
288	ගම්මාන පාර දෙවන පටුමඟ අතුරු මාවත	3	6
289	මිරිහාන තලවතුගොඩ පාර සමුපකාර ප්‍රාදේශිකය අසල පාර	3	6
290	වටමාවත සම්බන්ධ පාර	3	6
291	මිරිහාන මහසෙන් මාවත කොටසක්	6	6
292	මහරගම කොකා කෝලා ආයතනය අසලින් දුම්රිය මාවත දක්වා වැටී ඇති පාර	3	6
293	පමුණුව දේවාල පාර එච්.පී.ටී. නිවාස වලට වැටී ඇති පාරේ	6	6
294	වනාත පාරේ අතුරු පාර	3	6
295	වනාත පාරේ අතුරුපාර	4.5	6
296	වනාත පාර ඉදිරිපිට ඇති පාර	6	6
297	පන්සල පටුමඟ අතුරු පාර (1 වන පටුමඟ)	6	6
298	පන්සල පටුමඟ අතුරු පාර (2 වන පටුමඟ)	3	6
299	පොල්වත්ත පමුණුව ප්‍රධාන මාර්ගයෙන් වැටී ඇති බෝධිරාජ මාවතට එහායින් දකුණට හැරෙන පාර	3	6
300	පමුණුව එක්සත් සුහසාධක මාවතේ තුන්වන අතුරු මාවත	4.5	6
301	පමුණුව දේවාල පාරේ දකුණට හැරෙන පාර (නන්දසිරි සෙනවිරත්නගේ වත්තෙන් පාර වෙල දක්වා)	4.5	6
302	පොල්වත්ත ප්‍රධාන මාර්ගයෙන් දකුණට හැරෙන “දූවවත්ත පාර”	4.5	6
303	පමුණුව ප්‍රධාන මාර්ගයෙන් දකුණට හැරෙන පොදු නාන ලිඳ ලගින් වැටී ඇති පාර	3	6
304	පොල්වත්ත ප්‍රධාන මාර්ගයෙන් වමට හැරෙන 2 වන පාර	4.5	6
305	දෙපානම වීර මාවත හරස් පාර අතපත්තු වත්ත හරහා ඇති පාර	4.5	6
306	මහරගම ග්‍රැම්බර් වත්ත 2 වන පටුමඟ අවසාන ඉතිරි කොටස	3	6
307	පන්නිපිටිය බොරුල්ල පාර ටෙලිෆෝන් වැඩපල ලගින් වැටී ඇති ගුරු පාර (මහවත්ත පාර)	3	6
308	ජනතා මාවත අතුරු පාර	3	6
309	ජනතා මාවත අතුරු පාර	6	6
310	පන්සල පටුමඟ 1 වන මාවත	6	6
311	පන්සල පටුමඟ 2 වන මාවත	4.5	6
312	නාවින්න පරණ පාරේ සිට වැටී ඇති පාර	3	6
313	මහරගම දුම්රිය මාවත දෙල්ගහ වත්තට හැරියන අතුරු පාර	4.5	6
314	මහරගම දුම්රිය මාවත දුම්රිය පටුමඟ	3.6	6
315	දෙපානම දේවාල පාර පිටුපස හරස් පාර	6	6
316	ජනතා මාවත අතුරු පාර	3	6
317	ජනතා මාවත අතුරු පාර	4.5	6
318	දෙපානම බොරුල්ල පාරෙන් පටන්ගෙන අරලිය උයන 1 වන පටුමඟ දක්වා වැටී ඇති පාර	6	6
319	දෙපානම අරලිය උයන ප්‍රධාන පාරේ එම්.ටී.වී. මධ්‍යස්ථානයේ සිට වෙල හරහා දඹහේන පාරට සම්බන්ධ වන පාර	3	6
320	ජනතා මාවතෙන් ආරම්භ වන පාර	3	6

අනු අංකය	පාරේ නම	පළල (මීටර්)	ගොඩනැගිලි රේඛා සීමාව(මීටර්)
321	සමාජ පාරේ 1 වන පටුමගේ අතුරු පාර	4.5	6
322	පතිරගොඩ වෙල පාර	3	6
323	ජනතා මාවත	4.5	6
324	දඹහේන පාරේ අතුරු පාර	3.6	6
325	දඹහේන පාරේ අතුරු පාර	3	6
326	දඹහේන පාරේ අතුරු පාර	3.6	6
327	දඹහේන පාරේ අතුරු පාර	6	6
328	නාවින්න පරණ කොට්ටාව පාරේ අතුරු පාර	3	6
329	තලපත්පිටිය කනත්ත පාර 160/13 දරණ විල්සන් දාබරේ මහතාගේ නිවස අසලින් විහිදෙන පාර	3.6	6
330	තලපත්පිටිය වැටකෙයියාවල පාරේ ව.අ.18/2, අයි.බී.විජේසිංහ හා එම්.සෝමසිරි පෙරේරාට අයත් ඉඩම් අසලින් විහිදෙන පාර	3	6
331	1993.07.23 දින IV ආ ගැසට් පත්‍රයේ පිටු අංකඃ888 හි 118 ඡේදයේ පරිදි ව.අ.419/18 සිට සිතා සී. අල්විස් මහත්මියගේ ඉඩම හරහා බිම් කොටස	3.6	6
332	නාලන්දාරාම පාරේ එන්.පබ්ලිස් පෙරේරා මහතාගේ ඕවිට අසලින් වෙල හරහා ජයගත් පාරට වැටෙන පාර	6	6
333	පතිරගොඩ විහාරවත්ත අංක7-24 දක්වා පටුමග	3	6
334	තලවතුගොඩ පාර මන්ත්‍රීතමන්ලාගේ නිල නිවාස අසල සිට ධර්මරත්න හිමි මාවත දක්වා වැටෙන පිටවේල්ල පාර (ස.ණ.ස මාවත)	3	6
335	මාදිවෙල ග්‍රාමෝදය මාවත ව.අ.59/1 වික්‍රමගේ මහත්මියගේ නිවස අසල පාර	3	6
336	මාදිවෙල ධර්මපාල මාවත ව.අ.10 හෙට්ටි ආරච්චි මහතාගේ නිවස සිට පහල වෙලට යැවෙන පාර	3	6
337	ධර්මපාල මාවත ව.අ.42 ඇලන් ලෝරන්ස් මහතාගේ නිවස අසලින් ආරම්භ වී 50/1 පියදාස මහතාගේ නිවස අසලින් යන පාර	6	6
338	බෝධිය පාර 1 වන පටුමග	4.5	6
339	විජයරාම වටරවුම පාර වටමාවතට සම්බන්ධිත පාර	3	6
340	ගල්වල පාර ව.අ.35 සේනක දඹවිත්ත මහතාගේ නිවස අසල සිට අධිකාරීතිලක මහතාගේ ඉඩම දක්වා අඩි10 පාරද එතැන් සිට නා.ස.අධිකාරිය සතු නාන ලිඳ දක්වාවූ පාර කොටස	6	6
341	බෝධිය පාර මිල්ලගහ වත්ත ඉඩම (මොරගහ ලේන් හි අතුරු පාර)	6	6
342	මාදිවෙල ඔබහේන පාර හා ප්‍රජා පාර සම්බන්ධිත එච්.ටී.පී. නිවසා යෝජනා ක්‍රමය හරහා පාර	3	6
343	ජයගත් පාර ව.අ.32 සිට32/8 දක්වා අතුරු පාර	6	6
344	ජම්බුගස්මුල්ල මාවත අතුරු මාර්ගය	3,4.5	6
345	නාවින්න රජමහාවිහාර පාර නි.සං අධිකාරියේ මිල්ලගහවත්ත පාර	6	6
346	ගංගොඩවිල කපුවත්ත පාර අතුරු මාර්ගය	4.5	6
347	පිලියන්දල පාර අතුරු මාර්ගය	3.6	6
348	පිලිකා රෝහල පාර 1 වන පටුමග	6	6
349	පිලිකා රෝහල පාර 2 වන පටුමග	6	6
350	පිලිකා රෝහල පාර 3 වන පටුමග	6	6
351	පිලිකා රෝහල පාර 4 වන පටුමග	3,6	6
352	පිළියන්දල පාර අතුරු මාවත	4.5	6
353	පිළියන්දල පාර අතුරු මාවත	3	6
354	පිළියන්දල පාර අතුරු මාවත	3	6
355	නීලම්මහර පාරේ ජය මාවතේ අතුරු මාවත	3	6

අනු අංකය	පාරේ නම	පළල (මීටර්)	ගොඩනැගිලි රේඛා සීමාව(මීටර්)
356	කුලසෙවන මාවත	-	6
357	පන්සල පාර	-	6
358	සම්බුද්ධි, මොරගහහේන පාර	-	6
359	සම්බුද්ධි, අඹගමවත්ත පාර	3	6
360	කපුගී කියන මහතාගේ නිවස දක්වා පාර	3	6
361	මෙත්තානන්ද පාර	3	6
362	මෙත්තානන්ද පාර අතුරු පාරක්	6	6
363	ගලබඩවත්ත පාර	6	6
364	බටදොඹගහ වත්ත පාර	4.5	6
365	කුලසෙවන මාවතේ අතුර පාරක්	4.5	6
366	කුලසෙවන මාවතේ අතුර පාරක්	4.5	6
367	ගොරකගහවත්ත පාර	4.5	6
368	කොට්ටාව විහාර මාවත	4.5	6
369	විහාර මාවතේ අතුරු මාවත	6	6
370	කොට්ටාව අතුරුගිරිය මාර්ගයේ අතුරු පාරක් පස්වන පටුමග	3	6
371	වාසනා මාවත	3.5	6
372	හේනවත්ත පාර	6	6
373	මෙත්තාරාම පාර	3.5	6
374	දුම්රිය පටුමග	3.5	6
375	කනත්ත පාර	6	6
376	ද ෆොනැන්ස් වෙන්දේසිවත්ත පාර	6	6
377	මොන්ටිසෝරි පාර	4.5	6
378	හීන්පන්විල වත්ත පාර	4.5	6
379	දාඹුගහවත්ත පාර	3.5	6
380	මොන්රෝවියා පෙදෙස -බටහිර	6.0	6
381	මොන්රෝවියා පෙදෙස අතුරු පාරක් - බටහිර	6.0	6
382	දෙල්ගහවත්ත දෙවන පටුමග	4.5	6
383	ගොවිපල වත්ත පාර	6.0	6
384	බැරෝඩාවත්ත පාර	6.0	6
385	පළමුවන දෙල්හගවත්ත පාර ස්වර්ණ පෙදෙස	6.0	6
386	සිරි දේවමිත්ත ධර්මපාල මාවත	6.0	6
387	දේවමිත්ත ධර්මපාල මාවත පළමුවන හරස් පාර	6.0	6
388	දේවමිත්ත ධර්මපාල මාවත දෙවන හරස් පාර	6.0	6
389	සුමුහිරි මාවත	6.0	6
390	බෝගහවත්ත පාර- බටහිර	6.0	6
391	ජෝන් පෙරේරා මාවත	4.5	6
392	බෝගහවත්ත 3 වන පටුමග	6.0	6
393	මිහිදු මාවත	3.5	6
394	මීමනගොඩ පාර	6.0	6
395	මීමනගොඩ දෙවට පාර	6.0	6
396	රණවක වත්ත පාර	6.0	6
397	ග්‍රාමෝදය මාවත	6.0	6
398	වීර මාවත	6	6
399	ඉසුරු මාවත	6.0	6
400	මැණික් වත්ත පාර	-	6
401	මැණික්වක්ක පළමුවන පටුමග	6.0	6
402	කොස්ගහලන්ද මාවත	6.0	6
403	පැරකුම් මාවත	4.5	6
404	සිරි නන්දජෝතිකාරාම අතුරු පාර	6.0	6

අනු අංකය	පාරේ නම	පළල (මීටර්)	ගොඩනැගිලි රේඛා සීමාව(මීටර්)
405	ජෝන් කීල්ස් නිවාස පාර	6.0	6
406	වෙන්දේසි වත්ත පාර	6.0	6
407	කනත්තවත්ත පාර	6.0	6
408	සියඹලාගහවත්ත පාර	6	6
409	ගලබඩ වත්ත පාර	4.5	6
410	ගලබඩවත්ත පාර පළමුවන පටුමග	6.0	6
411	නුගගහලන්ද පළමුවන පටුමඟ	6.0	6
412	නුගහග ලන්ද, දෙවන පටුමඟ	4.5	6
413	ගලවිලපුර පළමුවන මාවත	6.0	6
414	ගලවිලපුර දෙවන මාවත	6.0	6
415	ගලවිලපුර තුන්වන මාවත	6.0	6
416	ගලවිලපුර හතරවන මාවත	6.0	6
417	ගලවිලපුර පස්වන මාවත	-	6
418	ශ්‍රී සුදර්ශණ මාවත	7.0	6
419	කොස්ගහවත්ත මාවත	3.5	6
420	ගලබොඩවත්ත පාර	6.0	6
421	දෙල්ගහවත්ත පාර	6.0	6
422	මා කුඹුර නියඳගල පාර	6.0	6
423	මිහිඳු මාවත	4.5	6
424	සමඟි මාවත	4.5	6
425	මායා මාවත	6.0	6
426	මායා මාවතේ පළමු වන අතුරු පාර	6.0	6
427	මායා මාවතේ දෙවැනි අතුරු පාර	4.5	6
428	සිරිලක් මාවත	4.5	6
429	එච්.පී.ටී.නිවාස පාර	6.0	6
430	නිදහස් මාවත, පළමුවන පටුමඟ	4.5	6
431	තොරණවත්ත පාර	6.0	6
432	තොරණවත්ත අතුරු පාර	6.0	6
433	පුහුදෙල්ගහවත්ත පාර	6.0	6
434	ඩී.ඩී.කුලතුංග මාවත	6.0	6
435	ඩී.ඩී.කුලතුංග මාවත පළමුවන අතුරු පාර	3.0	6
436	ඩී.ඩී.කුලතුංග මාවත දෙවන අතුරු පාර	3.0	6
437	රුක්මලේ රණසිංහ මාවත	4.5	6
438	රණවක උද්‍යානය පාර	6	6
439	බාලිකා නිවාස පාර	6	6
440	මෙත්සිරි පෙදෙස	6.0	6
441	ජයතුංග නිවාස පාර	6.0	6
442	වීර මාවත	4.5	6
443	දූගොඩැල්ලවත්ත පාර	6.5	6
444	මහල්වරාව දෙල්ගහවත්ත පාර	6.5	6
445	දෙල්ගහවත්ත පළමුවන පටුමඟ	6.5	6
446	ජයන්ති පාර	4.5	6
447	රවුම්පාර (වෙන්දේසිවත්ත)	6.0	6
448	කණිෂ්ඨ විද්‍යාල පිටුපස පාර	4.5	6
449	සෙක්කුවත්ත, දෙවන අතුරු පාර	4.5	6
450	සිද්ධාර්ථ විද්‍යාල අසල පාර	4.5	6
451	ධර්මපාල විද්‍යාල ඉදිරිපිට කොට්ටාව බොරැල්ල පාරට වැටෙන පාර	6.0	6
452	පන්සල පාර	4.5	6
453	ඩී.ඒ.රණසිංහ මාවත	4.5	6
454	සමන්පුර පාර	5.0	6

අනු අංකය	පාරේ නම	පළල (මීටර්)	ගොඩනැගිලි රේඛා සීමාව(මීටර්)
455	මීගහවත්ත පාර	4.5	6
456	ධර්මරාජ විහාර මාවත	-	6
457	සාමදාන මාවත	4.5	6
458	කටුකුරුන්ද ලන්ද පාර	-	6
459	ලියනගොඩ රබර්වත්ත පාර	6.0	6
460	වාසලවත්ත පාර	-	6
461	මිල්ලගහවත්තේ අතුරු පාරක්	-	6
462	අරලිය උයන	6.0	6
463	ශාන්ති පුරපාර	6.0	6
464	ශාන්තිපුර පළමුවන පටුමග	6.0	6
465	ශාන්තිපුර දෙවන පටුමඟ	6.0	6
466	ශාන්තිපුර තුන්වන පටුමග	6.0	6
467	ශාන්තිපුර හතරවන පටුමග	6.0	6
468	ශාන්තිපුර පස්වන පටුමග	6.0	6
469	ශාන්තිපුර හයවන පටුමග	6.0	6
470	සමගිපුර දෙවන පටුමඟ	6.6	6
471	කහටගහ වත්ත පාර	4.5	6
472	දොලලන්ද වත්ත පාර	6.0	6
473	දොලලන්ද වත්ත අතුරු පාර	6.0	6
474	ඩික්ලන් වත්ත	6.0	6
475	ඩික්ලන් වත්ත 2	6.0	6
476	දෙල්ගහවත්ත වටරවුම් පාර	6.0	6
477	සිරිනන්ද ජෝතිකාරාම පාර	6.0	6
478	උතුවන්කන්ද පාර	6.0	6
479	සමඟිපුර මාවත	6.0	6
480	වීරසේකර මාවත	6.0	6
481	වීරසේකර මාවතේ අතුරු පාර	6.0	6
482	වේරගල මාවත	6.0	6
483	මැතිවරණ සංවත්සර නිවාස 30 පාර	6.0	6
484	සිගේරා මහතාගේ නිවස දක්වා පාර	6.0	6
485	ධර්මපාල මාවත	6.0	6
486	රුහුණුපුර මාවත	6.0	6
487	වැල්ජම්මුප්ප පාර	6.0	6
488	කටුකුරුන්ද උද්‍යානය පාර	6.0	6
489	ඇඹුල්දෙණිය මාවත	6.0	6
490	සමදරා මාවත	4.5	6
491	සමදරා මාවතට යාබඳ මාර්ගය	4.5	6
492	සුභද්‍රාරාම පාර	4.5	6
493	අමුඇටමුල්ල පාර	6.0	6
494	බෝධිරාජ මාවත	4.5	6
495	පාසැල් මාවත	6.0	6
496	පසන් මාවත	4.5	6
497	අංකඃ540 වත්ත පාර	6.0	6
498	අංක 535 වත්ත පාර	6.0	6
499	පන්සල පාර	6.0	6
500	පන්සල පාර පළමුවන පටුමග	6.0	6
501	කෙත්සිරි මාවත	3	6
502	රෝහල මාවත	6	6
503	රෝහල් මාවත අතුරු පාරක්	3.0	6
504	කෝන්ගහවත්ත පාර	6.0	6
505	වැලි පාරේ අතුරු පාර	6.0	6

අනු අංකය	පාරේ නම	පළල (මීටර්)	ගොඩනැගිලි රේඛා සීමාව(මීටර්)
506	ජනතා මාවත	6.0	6
507	ප්‍රීති පුර	6.0	6
508	ප්‍රීතිපුර පළමුවන පටුමග	6.0	6
509	සාමපුර මාවත	6.0	6
510	සාමපුර පළමුවන පටුමග	6.0	6
511	එකමුතු මාවතේ අතුරු පාර	6.0	6
512	වැලි පාර	6.0	6
513	එකමුතු මාවත	6.0	6
514	සාරභූමි ඉඩම පාර	6.0	6
515	වැකඩවත්ත පාර	6.0	6
516	වැකඩවත්ත පළමුවන පටුමග	6.0	6
517	නුගගහලන්ද පාර	6.0	6
518	නුගගහලන්ද තුන්වන පටුමග	6.0	6
519	පරාක්‍රම මාවත	6.0	6
520	රංජිත් රණසිංහ මාවත	4.5	6
521	ආසිරි මාවත	4.5	6
522	දුම්රියපල පටුමග	6.0	6
523	ජම්බුගස්මුල්ල 1වැනි පටුමග	4.5	6
524	ජම්බුගස්මුල්ල 2 වැනි පටුමග	6	6
525	ජම්බුගස්මුල්ල 3 වැනි පටුමග	3	6
526	ජම්බුගස්මුල්ල 4 වැනි පටුමග	3	6
527	ජම්බුගස්මුල්ල 5 වැනි පටුමග	3	6
528	ජම්බුගස්මුල්ල 6 වැනි පටුමග	3	6
529	ජම්බුගස්මුල්ල 7 වැනි පටුමග	3	6
530	ජම්බුගස්මුල්ල 8 වැනි පටුමග	6	6
531	ජම්බුගස්මුල්ල 9වැනි පටුමග	6	6
532	රබර්වත්ත පාර	6	6
533	රබර්වත්ත පාර 1 වන පටුමග	6	6
534	රබර්වත්ත පාර 2 වන පටුමග	4.5	6
535	වනාත පාර	4.5	6
536	අඹගහවත්ත පාර	3	6
537	වනාත පාර 1 වැනි පටුමග	3	6
538	මීගහවත්ත පාර	3,4.5	6
539	වනාත පාර 2 වැනි පටුමග	6	6
540	වනාත පාර 3 වැනි පටුමග	6	6
541	මැද පාර	6	6
542	කපුවත්ත පාර	6	6
543	පාසැල් මාවත	6	6
544	ගල්හේන පාර	3	6
545	සෝරත පෙදෙස	6	6
546	බණ්ඩාර දෙනිය පටුමග	4.5	6
547	වෙල්යාය පාර	3.6	6
548	වීර මාවත	4.5	6
549	වීර මාවත පටුමග	6	6
550	විජය මාවත	6	6
551	වත්තේගෙදර පටුමග	6	6
552	ඉසිපතන පාර	6	6
553	පුරාණ පාර	9	6
554	වත්තේගෙදර වැවපාර	9	6
555	ගැමුණු මාවත	6	6
556	සමගිපුර මාවත	6	6

අනු අංකය	පාරේ නම	පළල (මීටර්)	ගොඩනැගිලි රේඛා සීමාව(මීටර්)
557	වලව්වත්ත පාර	6	6
558	උද්‍යාන පාර	6	6
559	රබර්වත්ත වෙල පාර	9	6
560	ඇල්හේන පාර	-	6
561	ප්‍රගති මාවත	3,3.6	6
562	සුරම්‍ය මාවත	5.4	6
563	විලියම් අල්විස් මාවත	6	6
564	විද්‍යාකර මාවත	6	6
565	විද්‍යාකර මාවත පටුමඟ	6	6
566	විද්‍යාකර මාවත හරස්පාර	4.5	6
567	පැරකුම් මාවත	6	6
568	විපශ්‍යාරාම මාවත	6	6
569	දහම් මාවත	6	6
570	වීර අරියරත්න මාවත	9	6
571	නල්ලවත්ත පාර	4.5	6
572	නල්ලවත්ත පාර සිට අඹගහපුර දක්වා පාර	9	6
573	මහවත්ත පාර	4.5	6
574	කටුවාවල පාර	6	6
575	තාප්පවත්ත පාර	6	6
576	හේනේගෙදර පාර	6	6
577	හේනේගෙදර පටුමඟ	6	6
578	කොහිල කොටුව පාර	6	6
579	යහම්පත් මාවත	6	6
580	නන්දන උද්‍යාන පාර යහම්පත් මාවත 2 වන පටුමඟ	3.9	6
581	බටදොඹගහවත්ත පාර	6	6
582	සාධු මාවත	4.5	6
583	ජය මාවත	4.5	6
584	මීගහවත්ත පාර	4.5	6
585	වීදිය බණ්ඩාර මාවත	2.4	6
586	නාවින්න වට මාවත	6	6
587	වට මාවත හයිලෙවල් පාරට සම්බන්ධ වන අතුරු මාර්ගය	4.5	6
588	ශ්‍රී දේවානන්ද පාර	4.5	6
589	දේවනන්ද පාර පටුමඟ	4.5	6
590	ජයගත් මාවත	6	6
591	ජයගත් පාර	4.5	6
592	විහාරවත්ත පාර	6	6
593	ජයගත් පාර සිට විහාරවත්ත දක්වා අතුරු පාර	6	6
594	නාවින්න දුම්රිය මාවත	6	6
595	නාලන්දාරාම පාර	6	6
596	සමාජ පාර	6	6
597	සමාජ පාර 1 වන පටුමඟ	6	6
598	දුම්රිය මාවත පටුමඟ	4.5	6
599	වෙල පාර	6	6
600	මායා මාවත	6	6
601	මායා මාවත ළිඳට යන පාර	2.4,3	6
602	ජනතා මාවත	6	6
603	ජනතා මාවත 1 වන පටුමඟ	6	6
604	ජනතා මාවත 2 වන පටුමඟ	6	6
605	නාගහවත්ත පාර	6	6
606	නාගහවත්ත පාර සිට පරණ කොට්ටාව පාර දක්වා අතුරි පාර	4.5,6	6
607	නාගහවත්ත පාර	4.5	6

අනු අංකය	පාරේ නම	පළල (මීටර්)	ගොඩනැගිලි රේඛා සීමාව(මීටර්)
608	ජයන්ති මාවත	6	6
609	ජයන්ති පටුමඟ	6	6
610	චන්දන උද්‍යාන පළමු පටුමඟ (දේශබන්දු මුණසිංහ මාවත)	6	6
611	චන්දන උද්‍යාන දෙවන පටුමඟ	6	6
612	චන්දන උද්‍යාන තුන්වන පටුමඟ	6	6
613	චන්දන උද්‍යාන හතරවන පටුමඟ	6	6
614	චන්දන උද්‍යාන පස්වන පටුමඟ	6	6
615	චන්දන උද්‍යාන හයවන පටුමඟ	6	6
616	චන්දන උද්‍යාන හත්වන පටුමඟ	6	6
617	පරණ මාවත	6	6
618	විවේකාරාම පාර	6	6
619	සුභ සාධක මාවත	4.5	6
620	ජයගත් පාර දෙවන පටුමඟ	6	6
621	විවේකාරාම පාර (මහරගම දුම්රිය මාවත)	6	6
622	සිංහරාජ දේවාලයට යන පාර	5.4	6
623	නාගහවත්ත පටුමඟ	5.4	6
624	කිරිපල්ල ගහවත්ත පාර	3.6	6
625	සුභ සාධක මාවත පටුමඟ	6	6
626	මහරගම දුම්රිය මාවත පටුමඟ	6	6
627	පමුණුව පළමු වන පටුමඟ	3.6	6
628	පමුණුව දෙවන පටුමඟ	3.6	6
629	පමුණුව තුන්වන පටුමඟ	3.6	6
630	නාගහවත්ත පාර අසල පාසැල් මාවත	4.8	6
631	එක්සත් සුභ සාධක මාවත	4.8,6	6
632	පතිරගොඩ මදටියගහවත්ත පාර	4.5,6	6
633	සමගි මාවත	4.5,6	6
634	සමගි මාවත	6	6
635	ඇඹුල්දෙණිය පටුමඟ	6	6
636	සමගි මාවත	4.5,6	6
637	සුදර්මන් මාවත	-	6
638	රජ මාවත	-	6
639	දුටු ගැමුණු මාවත	6	6
640	මුත්තෙට්ටුව පාර	4.8	6
641	මිහිඳු මාවත	4.8	6
642	කුරුදුවත්ත පාර	6	6
643	ජනතා මාවත මිරිහාන	6	6
644	ක්වින්ලන් වත්ත	6	6
645	එක්වත්ත පාර රජ මාවතට සම්බන්ධිත අතුරු පාර	6	6
646	එක්වත්ත පාර	6	6
647	සුචරිත මාවත	6	6
648	මිරිහාන ජයන්ති මාවත	4.2	6
649	මිරිහාන බුවනෙකබා මාවත	4.2	6
650	සිගේරා පාර	6	6
651	ඔබහේන පාර	5.4,6	6
652	කනත්ත පාර මිරිහාන	6	6
653	ප්‍රජා පාර	4.5	6
654	ප්‍රජා මණ්ඩල පෙදෙස	6	6
655	ධර්මපාල මාවත	4.2	6
656	මොරගහලේන්	4.5	6
657	ගල්වල පාර	4.2	6

අනු අංකය	පාරේ නම	පළල (මීටර්)	ගොඩනැගිලි රේඛා සීමාව(මීටර්)
658	ඔබවත්ත පාර	6	6
659	ශාලාව පාර	4.5,6	6
660	පෙලන්ගහවත්ත පාර	4.5	6
661	විජේසේකර මාවත	4.5	6
662	අන්නාසි වත්ත පාර	6	6
663	එදිරිසිංහ පාර	4.5	6
664	විජිතපුර 1 වන පටුමඟ	3.6,6	6
665	සමුපකාර මාවත	4.5	6
666	පාසැල් පෙදෙස	6	6
667	බැප්ටිස් වත්ත පාර	6	6
668	චන්ද්‍රවිමල මාවත	3	6
669	සල්මල් පෙදෙස	3	6
670	සුහඳ පෙදෙස	6	6
671	කසගහවත්ත මාවත	6	6
672	ශාන්ත පෙදෙස	6	6
673	ග්‍රාමෝදය මාවත	6	6
674	විජිතාරාම පටුමඟ	4.5	6
675	ගාමිණී මාවත	3	6
677	පැරකුම් මාවත	3.6	6
678	මිල්ලගහවත්ත පාර	4.5	6
679	මිරිහාන විවේකාරාම අසල විවේකාරාම පටුමඟ	4.5,6	6
680	සුහද්‍ර මාවත	6	6
681	දෙල්ගහවත්ත පාර	3.6,6	6
682	දෙල්ගහවත්ත පාර පටුමඟ	6	6
683	ශාලාව පාර 1 වන පටුමඟ	3.6	6
684	අමරතුංග මාවත	6	6
685	වැටකෙයියාවල පාර	6	6
686	බෝධිය පාර	4.5	6
687	මහවත්ත පාර	4.5,6	6
688	දියකඩහේන පාර	3.6,6	6
689	කොරනෝලිස් මාවත	4.5	6
690	අනුර මාවත	6	6
691	විජේරාම පටුමඟ	4.5	6
692	ඇරැව්වල පාර	4.5	6
693	කනත්ත පාර	4.5	6
694	කඩවල පාර	4.5	6
695	සිල්වා පෙදෙස	9	6
696	සිල්වා පෙදෙස ඉදිරිපස පාර	5.4	6
697	සෙත්සිරි පෙදෙස රවුම් පාර	4.5	6
698	සෙත්සිරි පෙදෙස දෙවන මාවත	6	6
699	සෙත්සිරි පෙදෙස පලමු මාවත	6	6
700	කනත්ත පාරේ 1 වැනි පටුමඟ	3	6
701	වරාකැටිය පාර	6	6
702	මහමේඝවත්ත පාර	9	6
703	මහමේඝාරාම පාර	6	6
704	වටයවත්ත පාර 1 වන පටුමඟ	6	6
705	ආනන්ද මෛත්‍රී මාවත	6	6
706	ආනන්ද මෛත්‍රී මාවත 1 වන පටුමඟ	6	6
707	අසාර් පෙදෙස	4.5	6
708	පන්සල පටුමඟ	6	6

අනු අංකය	පාරේ නම	පළල (මීටර්)	ගොඩනැගිලි රේඛා සීමාව(මීටර්)
709	තල්ගහවත්ත පාර	6	6
710	මහරගම දුම්රිය මාවත	6	6
711	දේවාල දඹහේන පාර	6	6
712	දඹහේන පාර	3.9	6
713	දේවාල පාරට යාවන ගම්සභා පාර	3	6

මීටර් 4.5 (1998.07.03)

අනු අංකය	පාරේ නම	පළල (මීටර්)	ගොඩනැගිලි රේඛා සීමාව(මීටර්)
714	ක්ලිනික්වත්ත පටුමඟ කැකුලාවෙල පෙදෙස යනුවෙන් නම් කිරීම	4.5	4.5
715	මාදිවෙල තලවතුගොඩ පාර, කේ.ඩී.වයි අසල පාර නෙළුම් පෙදෙස නම් කිරීම	6	4.5
716	මහරගම ගම්මාන පාර 1 වන පටුමගේ දකුණු පසට ඇති පාර ගම්මාන පෙදෙස යනුවෙන් නම් කිරීම		4.5
717	උඩහමුල්ල සමරතුංග මාවතේ හැරී යන අතුරු මාවත	3	4.5
718	මහරගම දෙහිවල පාරේ තැපැල් කාර්යාලය ඉදිරිපිට ඇති පවරා ගැනීමට යෝජිත ඉඩම දෙපස ඇති මාර්ග දෙක	6	4.5
719	පතිරගොඩ නාලන්දාරාම අතුරු පාර	4.5	4.5
720	ගම්මාන පාරෙන් හැරීයන දෙවන පටුමගේ දෙවන අතුරු මාර්ගය	6	4.5
721	ගම්මාන පාරෙන් හැරීයන දෙවන පටුමගේ පළමුවන අතුර මාර්ගය	4.5	4.5
722	වටයවත්ත පාරෙන් හැරියන අතුර පාර		4.5
723	පිළියන්දල පාරෙන් හැරීයන අතුරු පාර	4.5	4.5
724	මහරගම ශිරෝමනී මාවතේ හැරියන දෙවන හරස්පාර	3	4.5
725	මිරිහාන බෝධිය පාර සපත්තු මහන කර්මාන්තය අසලින් වැටී ඇති බෝධිය පාර හා ශාලාව පාරට හැරෙන අතුරු මාර්ගය	4.5	4.5
726	මිරිහාන සිරිපුර වත්තේ සමුපකාරය අයිනෙන් දිවෙන මාර්ගය	4.5	4.5
727	මාදිවෙල තලවතුගොඩ පාර කහටගහවත්ත දෙස සිට ගමගේ වත්ත දෙසට ඇතුළුවන පාර නෙලුම් පෙදෙස යනුවෙන් නම් කිරීම	4.5	4.5
728	ජනතා මාවත සාධු මාවත එක් කරන මාවත	4.5	4.5
729	නිලම්මහර පාරේ ඇති සේපාලි පෙදෙස	6	4.5
730	අරලිය උද්‍යානය	6	4.5
731	යහම්පත් උද්‍යානය යහම්පත් මාවතේ	6	4.5
732	පන්සල පාරේ දයානන්ද සුරියආරච්චි මහතාගේ නිවස ඉදිරිපිටින් හැරී යන අතුරු පාර	4.5	4.5
733	පන්සල පාරේ අංක 92ඒ අරංගල මහතාගේ නිවස අසලින් වැටී ඇති අතුරු පාර	6	4.5
734	ජනතා මාවත 1 වන පටුමඟ	3	4.5
735	පුරාණ පාර වෙල ඉදිරිපිට පාර	4.5	4.5
736	ඇල්හේන අතුරු මාවත	6	4.5
737	වත්තේගෙදර වීරමාවත පටුමග	4.5	4.5
738	පිළියන්දල පාරෙන් නුගගහ පෙදෙස පාර	6	4.5
739	දුටු ගැමුණු මාවත අතුරු පාර	3	4.5
740	වත්තේගෙදර පාර 2 පටුමග	7.6	4.5
741	දෙහිවල පාරේ අතුරු මාර්ගය	4.5	4.5

මීටර් 4.5 (1997.10.24)

අනු අංකය	පාරේ නම	පළල (මීටර්)	ගොඩනැගිලි රේඛා සීමාව(මීටර්)
742	දහම් මාවතෙන් පටන් ගන්නා අතුරු පාර	4.5,6	4.5
743	පන්නිපිටිය දුම්රිය මාවත	4.5	4.5
744	ඇඹුල්දෙනිය මාදිවෙල පාරේ අතුරු පාර (කොටස් දෙකකි)	3,6	4.5
745	මාදිවෙල තලවතුගොඩ පාරේ අතුරු පාර	3,3.6	4.5
746	ගංගොඩවිල දෙල්කඳ මන්සන්දියේ සිට පරණ කැස්බෑව පාරේ රත්තනපිටිය දක්වා දිවෙන මාර්ගයේ ප්‍රථමයෙන් දකුණට ඇති අතුරු පාර	-	4.5
747	පිළියන්දල පාර අතුරු පාර	3	4.5
748	පිළියන්දල පාර අතුරු පාර	3	4.5
749	පමුණුව වනාත පාර අතුරු මාවත	3,3.6	4.5
750	මහරගම පන්සල පාරේ අතුරු පාර	4.5	4.5
751	පන්නිපිටිය එක්සත් මාවතේ දකුණට විහිදෙන අතුරු පාර	3,4.5	4.5
752	පමුණුව නවරෝහල පාරේ අතුරු මාවත	3.6,4.5	4.5
753	පන්නිපිටිය කනත්ත පාරේ බෝක්කුව අසලින් දකුණට හැරීයන මාවත	3,3.6	4.5
754	දුම්රියපොල පාරේ සිට එක්සත් සුහසාධක මාවතට වැටී ඇති නව පාර	3.6	4.5
755	තලවතුගොඩ පාර අතුරු පාර	-	4.5
756	මහරගම නාවින්න ජයගත් පාර ජයගත් මාවත	-	4.5
757	පමුණුව නව රෝහල පාරේ අතුරු පාර	-	4.5
758	යහම්පත් මාවත අතුරු මාර්ගය (සරසවි උද්‍යානය)	-	4.5
759	පිළියන්දල පාරෙන් හැරෙන අතුරු පාර	-	4.5
760	දෙල්ගහවත්ත පාර පටුමඟ යාකරන අතුරු පාර (සංශෝධන සහිතව නැවත ගැසට් කිරීමකි.)	3,3.6	4.5
761	ගලේ ළිඳ පාර	3.6,4.5	4.5
762	අනුර මාවත වමට හැරීයන පාර 1 පටුමග (සංශෝධන සහිතව නැවත ගැසට් කිරීම)	4.5,6	4.5

මීටර් 4.5 (1996.08.09)

අනු අංකය	පාරේ නම	පළල (මීටර්)	ගොඩනැගිලි රේඛා සීමාව(මීටර්)
763	එක්සත් සුහසාධක මාවතින් පටන්ගන්නා අතුරු පාර	3,3.6	4.5
764	වැකන්ද පාර	4.5	4.5
765	විජය මාවත	6	4.5
766	මහරගම පන්සල පාරේ දෙල්ගහවත්ත ඉඩමේ මාර්ගය (අසාර් පෙදෙස ඉදිරිපිට)	3	4.5
767	පන්නිපිටිය උතුර ග්‍රාමසේවා වසම තුළ ප්‍රගතිමාවත මුහුණලා ඇති 4 වන පටුමඟ	3	4.5
768	පමුණුව පොල්වත්ත බෝමලුවත්ත පාරේ අවසාන කොටස	3	4.5

769	පමුණුව වනාත පාරේ අතුරු මාවත	3.6	4.5
770	පන්සල පාර අතුරු මාවත	6	4.5
771	මහරගම විවේකාරාම මාවතේ (දුම්රිය මාවත) සේනාධීර පටුමඟ	3.6	4.5
772	පමුණුව පාරේ අතුරු පාර	3.6	4.5
773	පතිරගොඩ සමාජ මාවතේ හැරී යන පටුමාවතේ පිහිටි නාන ළිඳ සහ එම ළිඳට යන කුඩා පාර	3	4.5
774	පතිරගොඩ වෙල පාරෙන් හැරීයන පාර	3	4.5
775	පමුණුව එක්සත් සුහසාධක මාවත 2 වන පටුමඟ	3	4.5
776	මහරගම පන්සල පාරේ අතුරු මාවත	3	4.5
777	මහරගම වරාකැටිය පාරේ අතුරු මාවත	3	4.5
778	තලවතුගොඩ පිටකෝට්ටේ මාර්ගයේ අතුරු මාවත	3	4.5
779	පමුණුව එක්සත් සුහසාධක මාවත අතුරු පාර	4.5	4.5
780	පන්නිපිටිය සල්ගහ අසලින් පටන්ගන්නා මාර්ගය	2.8	4.5

මීටර් 4.5 (1995.04.07)

අනු අංකය	පාරේ නම	පළල (මීටර්)	ගොඩනැගිලි රේඛා සීමාව(මීටර්)
781	මහරගම පන්සල පාර 1 වැනි පටුමඟ	4.5	4.5
782	මහරගම පන්සල පාර	4.5	4.5
783	මහරගම පන්සල පාර	6.7	4.5
784	මහරගම පන්සල පාර	6	4.5
785	මහරගම පන්සල පාර	6	4.5
786	පන්සල පටුමඟ	6	4.5
787	පන්සල පටුමඟ	6	4.5
788	ගංගොඩවිල පැපිලියාන පාරේ	6	4.5
789	මහරගම පතිරගොඩ විහාරවත්ත පාර	3	4.5
790	කෝට්ටේ මිරිහාන රජමහා විහාර පාර	4.5	4.5
791	හැඩවකගහවත්ත පාර	4.5,6	4.5
792	පතිරගොඩ පාර, පමුණුව, මහරගම	6	4.5
793	මහරගම දෙහිවල පාර ව.අංක 20 දරණ ස්ථානයෙන් විහිදි ඇති පාර	6	4.5
794	මහරගම දෙහිවල පාරේ වජිරඥාණ පන්සල ඉදිරිපිට ඇති සිසිලස මාවත	6	4.5
795	ගලහකුඹුර පාර	6	4.5
796	මහරගම වරාකැටිය පාර	-	4.5
797	දෙපානම ග්‍රාම සංවර්ධන පාර	6	4.5
798	පන්නිපිටිය කඩවල පාර	-	4.5
799	පතිරගොඩ සමාජ පාර පිට ඇල සිට වෙල හරහා පමුණුව වනාත පාර දක්වා පාර	4.5	4.5
800	දෙල්ගහවත්ත පාර	6	4.5

මීටර් 4.5 (1993.07.23)

අනු අංකය	පාරේ නම	පළල (මීටර්)	ගොඩනැගිලි රේඛා සීමාව(මීටර්)
801	අංකः46 සිට වෙලිසිරි පුර බේකරිය දක්වා	6	4.5
802	ප්‍රගතිපුර ක්‍රීඩාපිටිය අසල සිට මාදිවෙල රාහුල විද්‍යාලයීය ක්‍රීඩාපිටිය අයිනෙන් 82/30	4.5,6	4.5
803	105/5 සිට 93/54 නිවස දක්වා පාර	4.5	4.5
804	වරි.අ.77 සිට නිරෝෂාන් ආයතනයට වැටෙන පාරට සම්බන්ධිත කොටස 47/6	4.5	4.5
805	නිරෝෂාන් මිරිස්කුඩු ආයතනය අසල සිට ප්‍රගතිපුර පාරට සම්බන්ධිත පාර (කොස්ගහ අසලින්)	6	4.5
806	බෝධිය පාර සිට වෙලිසිරිපුර ඔස්සේ ක්‍රීඩා පිටිය දක්වා පාර	9	4.5
807	ධම්මරතන මාවත අසල සිට බෝධිය පාර දක්වා සම්බන්ධිත ප්‍රධාන පාර	9	4.5
808	බෝධිය පාර වෙල්සිරිපුර දක්වා පාර	4.5	4.5
809	මිරිහාන රජමහා විහාර පාර ව.අ. 28 කම්මල අසල සිට පාර	3,3.6	4.5
810	ව.අ.22 නිවස හා එක්වත්ත පාර සම්බන්ධිත අතුරු පාර මංසන්ධියේ සිට සිල්වා මහතාගේ නිවාස දක්වා පාර	3.6,4.8	4.5
811	රජමාවත ව.අ.8 නිවස අතරින් පිහිටන පාර	3.6,4.5	4.5
812	කනත්ත පාර ගල්වල පාර මංසන්ධියේ පිහිටි අතුරු පාරවල් (1) පටුමඟ	6	4.5
813	අතුරු පාරවල්	6	4.5
814	රජමහා විහාර පාර ව.අ.14 සිට ව.අ.14/6 දක්වා පාර	3,4.5	4.5
815	105/99 සහ 105/22 අසල බෝධිය පාර සිට 93/51 අංකය දරණ නිවස දක්වා පාර	9	4.5
816	බෝධිය පාර ව.අ.105/49 නිවස අසල සිට මාදිවෙල දසසිල් ආරාමය අසල මාදිවල පාර දක්වා කොටස	6	4.5
817	බෝධිය පාර, ශාලාව පාර සම්බන්ධිත පාරේ අතුරු පාර	3.6	4.5
818	තලවතුගොඩ පාර ව.අ.352 අසල සිට ඩී.එම්.ඩී.පියසේනගේ නිවස දක්වා පාර	3	4.5
819	ගල්වල පාර පටුමඟ වරි.අ.2 සිට 2/7 ප්‍රේමතුංග මහතාගේ නිවස දක්වා පාර	3	4.5
820	කෝට්ටේ පාරේ කෝට්ටේ නගර සභා සීමාවේ සිට පාර අවසානය දක්වා	6	4.5
821	විහාරවත්ත නාලන්දාරාම පාර හංදිය අසල සිට වෙල අසල ලොට් අංකः18 ඉඩම දක්වා	6	4.5
822	එක්වත්ත පාර අංක 22 අසලින් ඇති පාර	3.6,4.5	4.5
823	මිරිහාන සමඟි මාවත	6	4.5
824	මිරිහාන රජමහා විහාරපාරේ ව.අ.218 අසලින් ඇති පාර	3,4.5	4.5
825	එක්වත්ත පාර ව.අ.86 අසලින් ඇති අඩි 15 පාර	4.5	4.5
826	පතිරගොඩ ජනතා මාවත තිස්ස කඩේ අසල සිට මායාමාවත පොදු නාන ලිඳට යන පාර	3	4.5
827	උදේනි මාවත/කෝට්ටේ නගර සභා පිටිය සිට ව.අ.425/25 දක්වා	-	4.5
828	ශාලාව පාර 155 නිවස අසල පාර	3.6,4.5	4.5
829	ශාලාව පාර 143 කඩය අසල සිට වෙල දක්වා පාර	3,4.5	4.5
830	ශාලාව පාර ව.අ.116 සිට 116/13 දක්වා	2.4,3	4.5
831	ශාලාව පාර114/1-117 දක්වා	4.5	4.5
832	ශාලාව පාර ව.අ.166 සිට 114/1 දක්වා ශාලාව පාර	4.5	4.5
833	ශාලාව පාර ව.අ.58/5 සිට 60 දක්වා පාර	2.4,3	4.5
834	ශාලාව පාර ව.අ. 57	3	4.5

අනු අංකය	පාරේ නම	පළල (මීටර්)	ගොඩනැගිලි රේඛා සීමාව(මීටර්)
835	ශාලාව පාර ව.අ. 57	3	4.5
836	මිරිහාන විවේකාරාම පාර 2 වන පටුමඟ ව.අ. 211/60 සිට 211/68	3	4.5
837	මිරිහාන විවේකාරාම පාර 3 වන පටුමඟ ව.අ.211/5ඒ සිට නිවාස වලට	3	4.5
838	මිරිහාන විවේකාරාම පාර 4 වන පටුමඟ ව.අ.211/52 සිට ව.අ.211/50	3.6	4.5
839	විජිතාරාම පටුමඟ ව.අ.32 සිට ව.අ.29 දක්වා (සිරිලක් ඉන්ඩස්ට්‍රීස් දක්වා)	3,3.6,4.5	4.5
840	පරණ කොට්ටාව පාර ව.අ.39/2, (කෝට්ටේ නගරය සීමාවේ සිට නිවාස දක්වා 237/2)	3,3.6	4.5
841	ශාලාව පාර ව.අ.16 අසල සිට විහිදෙන පාර	4.5	4.5
842	රජමහා විහාර පටුමග (සමුද්‍රසිරි හෝටලයට අයිති මහතාගේ නිවස අසල කෝට්ටේ ශා.තෝමස් පල්ලිය ඉදිරිපිටින් ඇති පාර)	4.5,6	4.5
843	රජමහා විහාර පාර සිට කෝට්ටේ නගර සභා සීමාව දක්වා	4.5,6	4.5
844	මිරිහාන ජුබිලි මාවත කෝට්ටේ නගර සභා සීමාව සිට අවසානය දක්වා	3.6,4.5	4.5
845	කෝට්ටේ නගර සභා සීමාවේ සිට ෂෝක්මන් පෙදෙස	4.5,6	4.5
846	මිරිහාන පොලිසිය ඉදිරිපිට ව.අ.53 අසලින් අඩි 20 පාරේ කෝට්ටේ නගර සභා සීමාවේ සිට පාර අවසානය දක්වා	6	4.5
847	නිවන්තිපුර නිවාස යෝජනා ක්‍රමය තුළ පාරවල් 1 වන පටුමඟ 3 වන පටුමඟ	4.5	4.5
848	මිරිහාන කනත්ත අසල කනත්ත පාරේ ව.අ.57 සිට සමරපාල මහතාගේ නිවස දක්වා පාර	4.5,6	4.5
849	ඇඹුල්දෙනිය ශාලාව පාර ව.අ.32 අසල සිට	3.6,4.5	4.5
850	බුවනෙකබා මාවත වෙල අවසානයේ පිහිටි පිට වේල්ල පාර	4.5,6	4.5
851	මහසෙන් මාවත ව.අ.196 සිට වෙල දක්වා	3,3.6	4.5
852	මිරිහාන විවේකාරාම පාර ව.අ.211/7 අසලින් සිට 211/17 දක්වා ඇති පාර	4.5,6	4.5
853	මිරිහාන රජමහා විහාර පාර ව.අ.220 නිවස අසලින් ඇති පාර වෙල දක්වා	4.5	4.5
854	මිරිහාන සමඟි මාවත ඉතිරි කොටස	6	4.5
855	කුරුඳුවත්ත පාර ව.අ.64/2 සිට 64/17 එන්.ඊ.වීරසූරිය රබර් ඉඩම දක්වා පාර	3.6,4.5	4.5
856	කුරුඳුවත්ත පාර රබර්වත්ත අසල අතුරු පාර	4.5	4.5
857	තලවතුගොඩ පාර විජිතපුරට හැරෙන හන්දිය අසල පිහිටි පාර	6	4.5
858	තලවතුගොඩ පාර ව.අ.275 නිවස අසලින් ඇති වෙල දක්වා පාර (නිර්මල මාවත)	3.6,4.5	4.5
859	මාදිවෙල ග්‍රාමෝදය මාවතේ ලීඩන්ස් නිවාස යෝජනා ක්‍රමය (සිඩ්නි හිල්) තුළ පාර	6	4.5
860	ඔබවත්ත පාර කැලරියන් හෝම්ස් නිවාස යෝජනා ක්‍රමය අතුරු පාර	6	4.5
861	ධම්මරතන හිමි මාවත හා ඔබවත්ත පාර සම්බන්ධ අතුරු පාර	6	4.5
862	වෙල්සිරිපුර ටී.ඩී.ධර්මදාස මහතාගේ කඩය අසල සිට මාදිවෙල රාහුල පුර හරහා පාර	9	4.5
863	තලවතුගොඩ පාර සුහද පෙදෙස	4.5,6	4.5
864	තලවතුගොඩ පාර 1 වන පටුමඟ	3.6,4.5	4.5
865	තලවතුගොඩ පිංනියර හන්දිය සිට පිටවේල්ල හරහා ප්‍රගතිපුර රාහුලපුර දක්වා පාර (පත්තිනි දේවාලය දක්වා)	6	4.5
866	ඉහතික් දැක්වූ පාරේ 1 වන පටුමඟ වෙල්සිරිපුර හරහා ප්‍රධාන පාරට වැටෙන කොටස	6	4.5
867	තලවතුගොඩ පාර පිංනියර හන්දිය ඩී.කේ.වයි.නිවාස යෝජනා ක්‍රමය යන දෙල්ගහවත්ත හරහා පාර හා අතුරු මාර්ග	6	4.5

අනු අංකය	පාරේ නම	පළල (මීටර්)	ගොඩනැගිලි රේඛා සීමාව(මීටර්)
868	උඩහමුල්ල ඇඹුල්දෙණිය මහවත්ත පාර ඉතිරි කොටස	6	4.5
869	පිංනියර හංදිය අසල දෙල්ගහවත්ත අසල ඩී.කේ.වයි. නිවාස යෝජනා ක්‍රම පාර	9	4.5
870	තලපත්පිටිය පන්සල පාරේ ඥාණසිරි මහතාගේ නිවස අසල වෙල මැදින් රෝහල පාරට සම්බන්ධිත පාර	4.5	4.5
871	සම්බුද්ධාලෝක විහාරය අසල සිට නව රෝහල පාරට සම්බන්ධිත පාර	4.5	4.5
872	ග්‍රාමෝදය මාවත සිට ප්‍රේමදාස සිගේරලාගේ නිවස දක්වා	6	4.5
873	ධර්මරත්න හිමි මාවත සිට තලවතුගොඩ පාර දක්වා වූ පිටවේල්ල පාර	3	4.5
874	ධර්මපාල මාවත ව.අ.33 අසලින් විහිදෙන පාර	4.5	4.5
875	නාවින්න සමඟි මාවත ඉතිරි කොටස	3.6,4.5	4.5
876	මහරගම දුම්රිය මාවත දෙල්ගහවත්ත ඉඩම අංකඃ57 නිවස පිහිටි 3 පාර ව.අ.55/7 දක්වා	3,3.6	4.5
877	මාදිවෙල ජය මාවත ග්‍රාමෝදය මාවත එන්.ඒ.ඩී.පොඩිඅප්පුහාමිගේ නිවස අසලි සිට බෞද්ධ මධ්‍යස්ථාන පාර හරහා කනත්ත පාර	3,3.6	4.5
878	ඥානානන්ද බෞද්ධ මධ්‍යස්ථානය පාර	6	4.5
879	සුභද්‍ර මාවත ඉතිරි කොටස (කුකුල් සත්ව ගොවිපල අසල සිට ලද්දුහෙට්ටි මහතාගේ නිවස දක්වා පාර	4.5	4.5
880	ගමගේ වත්ත පාර (ඩබ්.එම්.නන්දසිරි 399 සිට 109 තලවතුගොඩ පාර දක්වා	3,4.5	4.5
881	ධර්මරත්න හිමි පළමු පටුමඟ (මදනායක මහතාගේ නිවස සිට විහිදෙන පාර)	4.5	4.5
882	දහම් මාවත ඒ.ඩී.ජෝතිසේන මහතාගේ නිවස අසල සිට පහළ ඕවිට දක්වා පුබුදු මාවත	6	4.5
883	දෙල්ගහ වත්ත පාර ඩේවිඩ් රණසිංහ මහතාගේ නිවස අසල සිට මාදිවෙල දක්වා	3.6	4.5
884	ඊයම්පෝරුව පන්සල පාර (ජයතුංග මාහතාගේ නිවස අසල සිට පන්සල දක්වා)	3.6	4.5
885	කනත්ත පාර දොල අසල සිට මාදිවෙල සිගේරා පාර දක්වා විහිදෙන සිරිපා පුර පාර	4.8	4.5
886	සිරිපාපුර අතුරු පාර	3.6,4.5	4.5
887	තලපත්පිටිය කනත්ත පාර සිට කුරුන්ද පාර රෝහල ගේට්ටුව දක්වා පාර (වරි111 ඉදිරිපිට)	6	4.5
888	කුරුන්ද මාවත ජයවර්ධන පුර රෝහල 3 වන ගේට්ටුව අසල සිට කාරියවසම් මහත්මියගේ නිවස දක්වා පාර	3	4.5
889	ලොට් 35 සිට ලොට් 22 දක්වා අතුරු පාර	4.5	4.5
890	කුරුන්ද මාවත - කනත්ත පාර රෝහල් ගේට්ටුව දක්වා	9	4.5
891	කුරුන්ද බැප්ටිස් වත්ත පාර අතුරු පාර ධර්මරත්න මාවත සිට බැප්ටිස් මාවත හන්දිය දක්වා පාර	3,3.6	4.5
892	සමුපකාර මාවත ඉතිරි කොටස	3,4.5	4.5
893	අනුර මාවත 3 වන මාවත දක්වා සම්බන්ධිත අතුරු පාර	3	4.5
894	කනත්ත පාර සිට රූපරත්න මහතාගේ නිවස දක්වා පාර	6	4.5
895	3 වන පටුමඟ	6	4.5
896	කනත්ත පාර 2 වන පටුමඟ චන්ද්‍රලෝක මාවත	6	4.5
897	අනුර මාවතට සම්බන්ධිත කොටස	4.5	4.5
898	අනුර මාවත 1 වන පටුමඟ	4.5	4.5
899	අනුර මාවත සම්බන්ධිත අතුර පාර	4.5	4.5
900	දෙල්ගහවත්ත පාර ඉතිරි කොටස (වෙල හරහා මාදිවල පාර දක්වා)	6	4.5
901	ව.අ.293 සිට 293/24 දක්වා පාර (ජයවර්ධනපුර දෙස)	6	4.5
902	ව.අ.385 සිට 383/22 දක්වා පාර	3.6,4.5	4.5

අනු අංකය	පාරේ නම	පළල (මීටර්)	ගොඩනැගිලි රේඛා සීමාව(මීටර්)
903	ව.අ.256 සිට 256/7 දක්වා පාර	4.8	4.5
904	සෝමලින් යන අයගේ නිවස සිට එච්.ඩබ්.චන්ද්‍රසිරි ගේ නිවස දක්වා පාර	4.5	4.5
905	බන්දුලාරාම අසල සිට සෝමලින් යන අයගෙ නිවස අසල සිට තලපත්පිටිය පන්සල පාරට හැරෙන පාර	3	4.5
906	තලපත්පිටිය කනත්ත පාර ව.අ.207/37 දක්වා පාර (බන්දුලාරාම පන්සල දක්වා කොටස)	6	4.5
907	තලපත්පිටිය පන්සල පාර සිට කනත්ත ව.අ.185-185/32 දක්වා අතුරු පාර	4.8	4.5
908	අමරතුංග මාවත ඉදිරිපිට සරත් පෙරේරා මහතාගේ නිවස අසලින් වරි.අ.165 - 165/10 දක්වා වූ පාර)	6	4.5
909	තලපත්පිටිය පාර ස්වර්ණලංකා ගිණිකෙළි කර්මාන්තය අසලින් වරි.අ.94/24 දක්වා පාර	3,3.6	4.5
910	තලපත්පිටිය පාසල පෙදෙස - සිද්ධාර්ථ විදුහල අසලින් සමගි මාවතට සම්බන්ධ පාර	6	4.5
911	සලමොන් වෙද මහතාගේ නිවස සිට කීර්තිනන්ද මහතාගේ නිවස දක්වා පාර	3	4.5
912	පාසල පෙදෙස අවසානයේ වූ අතුරු පාර	4.5	4.5
913	සුහද පෙදෙස අසලින් පිහිටි පාර	7.6	4.5
914	දෙල්ගහවත්ත පාර අසලින් ඇති පාර	6	4.5
915	තලපත්පිටිය පාරේ සිට රත්නායක මහතාගේ නිවස දක්වා වූ පාර	6	4.5
916	තලපත්පිටිය පාර සිට කැරුන්ස විජේවර්ධන මහතාගේ ඉඩම දක්වා වූ පාර	6	4.5
917	දහම් මැදුර අසල පිහිටි තලපත්පිටිය දහම් මාවත	4.5	4.5
918	වරි.අ.25 සිට 425/35 උදේනි වත්ත	6	4.5
919	වරි.අ.423/7 සිට 423/25 දක්වා පාර දෙල්ගහවත්ත	6,7.6	4.5
920	වරි.අ.419/3 සිට 419/18 දක්වා පාර (පොඩි මහතාගේ කඩේ අසල පාර) පරණ කොට්ටාව පාරෙන් විහිදෙන අතුරු පාරකි. (කෝට්ටේ නගර සභා සීමාවේ සිට)	3,4.5,6	4.5
921	වැටකෙයියාවල පාර ඉතිරි කොටස	6	4.5
922	වරි.අ.23/2 සිට 23/36 දක්වා වූ පාර (වෙල අසලට)	3.6	4.5
923	වැරි.අ. 10 සිට 10/14	3,3.6	4.5
924	අංක 11/1 සිට 11/13 දක්වා වූ පාර (විල්සන් මහතාගේ නිවස අසල පාර)	4.5,6	4.5
925	වරි.අ. 20/1 සිට 20/18 අතුරු පාර	3.6	4.5
926	වරි.අ. 49/ඒ සිට 49/36 දක්වා පාර (දර මඩුව අසල පාර)	6	4.5
927	වරි.අ. 50 සිට 51/16 ජයසේකර මහතාගේ කඩය අසල පාර	6	4.5
928	වරි.අ. 58 සිට 58/20 දක්වා වූ අතුරු පාර	3.6	4.5
929	රාමනායක මාවත (කුඹුක්ගහපොකුණ පාර සහ අමරතුංග සහ සමරතුංග මාවත සම්බන්ධ වන ස්ථානයේ සිට වෙල දක්වා වූ පාර)	4.5	4.5
930	වරි.අ. 48 සිට 48/7 දක්වා ඇති අතුරු මාර්ග (කුඹුක්ගහපොකුණ පාරින් විහිදෙන අතුරු පාර)	6	4.5
931	අඩි 30 හා අඩි 20 අතර අතුරු පාර	4.5	4.5
932	අංක 64 සිට අංක 66 දක්වා වූ (ලොට් 29 සිට ලොට් 72 දක්වා)	6	4.5
933	ජය පාර සිට ලොට් 66 දක්වා වූ පාර	6	4.5
934	ලොට් අංක 11 සිට ලොට් 35 දක්වා වූ අතුරු පාර	9	4.5
935	උඩහමුල්ල ජය පාර විනිශ්චකාරවරුන්ගේ නිවාස යෝජනා ක්‍රමය තුළ වූ ප්‍රධාන පාර (තලපත්පිටිය පන්සල පාර සිට ජය පාර අසල ලොට් අංක 20 නම් වූ පොදු කටයුතු සඳහා වෙන් කල ඉඩම දක්වා වූ පාර)	9	4.5
936	මහරගම දුම්රිය මාවත අතුරු පාර පටන් ගැනීම - දුම්රිය මාවත	4.5	4.5

අනු අංකය	පාරේ නම	පළල (මීටර්)	ගොඩනැගිලි රේඛා සීමාව(මීටර්)
	බුවනෙකබා ප්‍රාථමික විද්‍යාලය ව.අ. 7/9		
937	පමුණුව පන්සල පාර ඉදිරිපිට පාර ව.අ.43/8	4.5	4.5
938	පමුණුව රෝහල පාරේ - දෙල්ගහවත්ත ඉදිරිපිට පාර ත.අ. 318 ත.අ. 12/11බී	4.5	4.5
939	පමුණුව නව රෝහල පාරේ දෙල්ගොඩවත්ත පාර ත.අ.23-16/23	4.5	4.5
940	ග්‍රැම්බර් වත්ත - පළවන පටුමග - ත.අ.25/59 - 25/18	4.5	4.5
941	පමුණුව පාර දඹහේන පාරට සම්බන්ධ වන පාරෙන් 25/31 ත.අ.25/31ඊ	4.5	4.5
942	ග්‍රැම්බර් වත්ත - තුන්වන පටුමග ත.අ. 25/57 - ත.අ. 25/59	4.5	4.5
943	දඹහේන පාරෙන් වැටී ඇති අතුරු පාර - ත.අ. 186	4.5	4.5
944	දඹහේන පාරෙන් වැටී ඇති අතුරු පාර (I) කොටස ත.අ. 63/13 - 63/19 (II) කොටස ත.අ. 63/15 - 63/17	4.5,6	4.5
945	දඹහේන පාරේ දෙවන පටුමග පටන් ගැනීම 25/ඊ - 25/3එෆ්	6	4.5
946	දෙල්ගහවත්තට පාරට සම්බන්ධ වන අතුරු පාර 230/10	3	4.5
947	පමුණුව පාරේ වනාත පාර ඉදිරිපිට පාර - ත.අ. 40 පටන් ගන්නා පාර ත.අ 32/6	6	4.5
948	ග්‍රැම්බර් වත්ත දෙවන පටුමග - පමුණුව පාර -දඹහේන පාරට සම්බන්ධ වන පාරෙන්	4.5	4.5
949	දඹහේන දෙවන පටුමග කෙලවර පාර කොටස ත.අ. 25/ඊ	4.5	4.5
950	දඹහේන සමනල් උයන ප්‍රධාන පාර ඉදිරිපිට ත.අ. 43 පටන් ගන්නා පාර (ග්‍රැම්බර් වත්ත දෙවන පටුමග)	4.5	4.5
951	දඹහේන පාරේ ත.අ. 62 අසලින් වැටී ඇති පාර ත.අ. 232/4 - පන්සල පටුමග	3	4.5
952	දඹහේන පාරේ ත.අ.63/10 පටන් ගන්නා පාර	3	4.5
953	දඹහේන පාරේ ජයතිස්ස බොරලුගොඩ මහතාගේ ගේ අසල පාර - ත.අ. 189/4 බී දඹහේන පාර	4.5	4.5
954	පමුණුව දේවාල පාරේ එක්සත් මාවත පමුණුව දේවාල පාරෙන් ත.අ. 35	3	4.5
955	පමුණුව දේවාල පාරේ ත.අ. 94 පටන්ගන්නා පාර - ත.අ.21 විහාර මාවත	3	4.5
956	පන්සල පාරේ දඹහේන පාර ඉදිරිපිට දෙවන පටුමග පටන් ගැනීම පන්සල පාරෙන්	4.5	4.5
957	පන්සල පටුමග 02 වන මාවත - ත.අ. 60/47 - ත.අ 66/22	6	4.5
958	පන්සල පටුමග 01 වන මාවත - ත.අ. 60/38 - ත.අ 222/3	6	4.5
959	පන්සල පාරේ - ත.අ. 104/1 පටන් ගන්නා පාර ත.අ. 108/3 දක්වා ඇති අතුරු පාර ත.අ. 108/5 - ත.අ. 108/4 සිට ඉතිරි කොටස	3.6	4.5
960	පන්සල පාරේ ත.අ. 104/1 පටන් ගන්නා පාර ත.අ.108/3	6	4.5
961	පන්සල පාරේ පස්වන පටුමග ත.අ. 130/1 - 130/8	6	4.5
962	පන්සල පාරේ (හතරවන පටුමග) තල්ගහවත්ත පාර ත.අ. 110/1 - ත.අ. 112/2 ඒ	6	4.5
963	පන්සල පාර 01 වන පටුමග පන්සල පාර ත.අ. 8/31	4.5	4.5
964	නාලන්දාරාම පාර ඉදිරිපිට පාර පටන්ගැනීම පතිරගොඩ පාර - ත.අ.188/22	4.5	4.5
965	අරලිය උයන හරස් පාර - ත.අ. 16 - ත.අ.5 ඩී	6	4.5
966	අරලිය උයන 05 වන පටුමග ත.අ. 4 ඒ - ත.අ. 78	6	4.5
967	අරලිය උයන 04 වන පටුමග ත.අ. ඒ 2 - අරලිය උයන පොදු නාන ළිඳ	6	4.5
968	අරලිය උයන 03 වන පටුමග අරලිය උයන ප්‍රධාන පාර - දෙපානම ග්‍රාම සංවර්ධන පාර	6	4.5
969	අරලිය උයන 02 වන පටුමග ත.අ. 34 - ත.අ. 14	6	4.5
970	අරලිය උයන 01 වන පටුමග ත.අ. 36 - ත.අ. 43	6	4.5

අනු අංකය	පාරේ නම	පළල (මීටර්)	ගොඩනැගිලි රේඛා සීමාව(මීටර්)
971	කැන්දහේන වත්ත 2 වන මාවත සහ 03 වන මාවත සම්බන්ධ අතුරු පාර ත.අ. 63/16 - ත.අ. 21	6	4.5
972	කැන්දහේන වත්ත 2 වන මාවත සහ 03 වන මාවත සම්බන්ධ අතුරු පාර ත.අ. 55/18 - ත.අ. 65/9	6	4.5
973	කැන්දහේන වත්ත 2 වන මාවත සහ 03 වන මාවත සම්බන්ධ අතුරු පාර ත.අ. 55/23 - ත.අ. 65/6	6	4.5
974	කැන්දහේනවත්ත ප්‍රධාන පාරේ අතුරු පාර - ත.අ. 78 - කැන්දහෙනවත්ත 04 වන මාවත	6	4.5
975	කැන්දහේන වත්ත 5 වන මාවත ඉදිරිපිට පාර පටන්ගැනීම කැන්දහේනවත්ත ප්‍රධාන පාර - ත.අ. 102/8	6	4.5
976	කැන්දහේන වත්ත 5 වන පටුමග ත.අ. 35 - ත.අ.222/2	6	4.5
977	කැන්දහේන වත්ත 3 වන පටුමග කැන්දහේනවත්ත ප්‍රධාන පාර ත.අ.35	6	4.5
978	කැන්දහේන වත්ත 3 වන පටුමග ත.අ.65 - ත.අ. 21	6	4.5
979	කැන්දහේන වත්ත 2 වන පටුමග ත.අ.55 - ත.අ. 65/16	6	4.5
980	කැන්දහේන වත්ත 1 වන පටුමග ත.අ.43 - ත.අ.42/31	6	4.5
981	පොල්වත්ත දෙපානම පාර - අතුරු පාර ත.අ. 115 පොල්වත්ත රජයේ විද්‍යාලය	4.5	4.5
982	පොල්වත්ත පාරේ අතුරු පාරට සම්බන්ධ අතුරු පාර - ත.අ. 17/8 ත.අ. 1 බී	4.5	4.5
983	පොල්වත්ත අතුරු පාර ත.අ. 21 ත.අ. 17/15 බෝමලුව වත්ත සීමාව දක්වා	4.5	4.5
984	සමන් උයන ත.අ.382/19 බී - ත.අ. 23/38	4.5	4.5
985	වීර මාවත ත.අ. 62 - ත.අ. 58/19	4.5	4.5
986	වීර මාවත ත.අ.155 - වීර මාවත ගලඋඩ පන්සල	3	4.5
987	වීර මාවත ත.අ.190 - අනුලාරාම පාර ත.අ. 90/57	4.5	4.5
988	වීර මාවත ත.අ. 175/38 - ත.අ. 195/12	3	4.5
989	වීර මාවත ත.අ.190- ත.අ. 195/17	3	4.5
990	වීර මාවත ත.අ. 90- ත.අ. 88/20	-	4.5
991	බොරැල්ල පාරේ ත.අ. 119/ඒ - අරලිය උයන හරස් පාර	4.5	4.5
992	බොරැල්ල පාරේ ත.අ. 94/28 -ත.අ 94/10	6	4.5
993	බොරැල්ල පාරේ ත.අ. 196 - ත.අ. 196/20	6	4.5
994	බොරැල්ල පාරේ ත.අ. 222 - දෙපානම සමගි මාවත	4.5	4.5
995	බොරැල්ල පාරේ ත.අ. 225 - ත. අ. 225/1	3	4.5
996	බොරැල්ල පාරේ ත.අ. 278 - ත.අ. 278/10	4.5	4.5
997	ජම්බුගස්මුල්ල මාවතේ - ව. අ.94 සිට ව.අ 98/90 දක්වා	5.1	4.5
998	පැපිලියාන මාවතේ - ව.අ. 41/1 සිට - ව.අ.41/1 දක්වා	6	4.5
999	වලව්වත්ත පාරේ ව.අ. 25 - පැපිලියාන පාර දක්වා	6	4.5
1000	වලව්වත්ත පාරේ ව.අ. 34/1 - ව.අ.34/4 කේ දක්වා	6	4.5
1001	පරණකැස්බෑව පාරේ ව.අ.61/5 - ව.අ.51/3	6	4.5
1002	පරණකැස්බෑව පාරේ ව.අ	4.5	4.5
1003	රබර්වත්ත පාරේ ව.අ. 104 - ව.අ.104/15 දක්වා	3	4.5
1004	රබර්වත්ත පාරේ ව.අ. 88- ව.අ.98/90 දක්වා	3.6	4.5
1005	වනාත පාර ව.අ 75/1 සිට ව.අ 75/7 දක්වා	4.5	4.5
1006	ගල්හේන පාර-ව.අ 21 සිට ව.අ 41/10 සෙරෙත මාවත දක්වා	4.5	4.5
1007	පාසැල් මාවත ව.අ 63-ව.අ 59/7	5.1	4.5
1008	හයිලෙවල් පාර 401-397	6	4.5
1009	රජමහා විහාර පාර	4.5	4.5
1010	ඉසිපතන පාරේ ව.අ 71-54/1 දක්වා	6	4.5
1011	පුරාණ පාරේ ව.අ 31-ව.අ 29/5	3,3.6	4.5
1012	පුරාණ පාරේ 1වන පටු මඟ	6	4.5
1013	වත්තෙගෙදර පාර ,ග්‍රාමෝදය මාවත	4.5	4.5

අනු අංකය	පාරේ නම	පළල (මීටර්)	ගොඩනැගිලි රේඛා සීමාව(මීටර්)
1014	වත්තෙගෙදර පාර ,කුමුදු මාවත	6	4.5
1015	වත්තෙගෙදර පාරේ ව.අ 155-ව.අ157/3 දක්වා	3,4.5	4.5
1016	කටුවාවල පාරේ ව.අ 10-ව.අ 10/6 දක්වා	6	4.5
1017	කටුවාවල පාරේ ව.අ 20-ව.අ 20/20 දක්වා	6	4.5
1018	කටුවාවල පාරේ ව.අ 26-ව.අ 26/10 දක්වා	6	4.5
1019	කටුවාවල පාරේ ව.අ 28/6 -ව.අ 30 දක්වා	6	4.5
1020	කටුවාවල කනිෂ්ඨ විද්‍යාලය,අඹගහපුර	6	4.5
1021	දහම් මාවතේ ව.අ 97 -කටුවාවල පාර දක්වා	6	4.5
1022	දහම් මාවතේ 1 පටු මඟ	4.5	4.5
1023	දහම් මාවත. ව.අ 87-476/1 දක්වා	6	4.5
1024	කොහිල කොටුව පාරේ ව.අ 68-68/26 දක්වා	4.5	4.5
1025	තාප්පවත්ත පාරේ ව.අ 42/29- ව.අ 46/10 දක්වා	6	4.5
1026	නිලම්මහර පාරේ ව.අ 56- ව.අ 58/17 දක්වා	4.5	4.5
1027	නල්ලවත්ත පාර ව.අ 43- ව.අ 45/10 බි දක්වා	3.6,4.5	4.5
1028	(විද්‍යාකර පාර) විද්‍යාකර මාවතේ ව.අ 18 සිට	4.5,6	4.5
1029	පිළියන්දර පාරේ ව.අ 72 සිට 72/10 දක්වා	4.5	4.5
1030	මහමේසවත්තපන්සල අසල 1වන අතුරු පාර	4.5	4.5
1031	මහමේසවත්ත ව.අ 50/24-55/1 දක්වා	3	4.5
1032	මහමේසවත්ත ව.අ 64-64/2 දක්වා	3	4.5
1033	ත.අ 56-62 දක්වා	3	4.5
1034	ත.අ 58 අසලින් පයන් මහමේසවත්ත පටු මඟ	6	4.5
1035	දෙහිවල පාර 71 අසල පාර	4.5	4.5
1036	පිළියන්දල පාර අංක 25 අසල පාර	6	4.5
1037	නුගගහ පෙදෙස	6	4.5
1038	පිළියන්දල පාර අංක 267/1 අසල පාර	6	4.5
1039	පිළියන්දල පාර ත.අ 169	6	4.5
1040	පිළියන්දල පාර ත.අ 191	6	4.5
1041	පිළියන්දල පාර ත.අ 201	6	4.5
1042	පිළියන්දල පාර ත.අ 295	3	4.5
1043	පිළියන්දල පාර ත.අ 301	4.5	4.5
1044	පිළියන්දල පාර ත.අ 309	6	4.5
1045	හයිලෙවල් පාර 134අසල පාර(අවිස්සාවේල්ල පාර)	6	4.5
1046	හයිලෙවල් පාර 140 අසල පාර	6	4.5
1047	හයිලෙවල් පාර 167 අසල පාර	3	4.5
1048	හයිලෙවල් පාර 168අසල පාර	3	4.5
1049	වීර මාවත	3	4.5
1050	ගම්මාන පාර ත.අ 25 අසල පාර	3	4.5
1051	ගම්මාන පාර ත.අ 35 අසල පාර	4.5	4.5
1052	ගම්මාන පාර ත.අ 46 අසල පාර	4.5	4.5
1053	ගම්මාන පාර ත.අ 51 අසල පාර	3	4.5
1054	ගම්මාන පාර ත.අ 52 අසල පාර	4.5	4.5
1055	ගම්මාන පාර ත.අ 64 අසල පාර	4.5	4.5
1056	ගම්මාන පාර 2 පටු මඟ	4.5	4.5
1057	දඹහේන පාර 2 වන පටුමඟ පටන් ගැනීම ත.අ 25/ඊ-ත.අ 25/3ජේ	6	4.5
1058	දඹහේන පාරේන් වැටී ඇති අතුරු පාර	-	4.5
1059	1 කොටස (ත.අ 63/13-ත.අ 63/19)	6	4.5
1060	2 කොටස(ත.අ 63/15-ත.අ63/17)	4.5	4.5
1061	දඹහේන පාරෙන් වැටී ඇති අතුරු පාර	4.5	4.5
1062	ගැම්බර්වත්ත 3 පටු මඟ(.ත.අ 25/37-25/59)	4.5	4.5
1063	පමුණුව පාර දඹහේන පාරට එකතුවන පාරෙන් ත.අ 25/31-	4.5	4.5

අනු අංකය	පාරේ නම	පළල (මීටර්)	ගොඩනැගිලි රේඛා සීමාව(මීටර්)
	25/32 ඊ)		
1064	ගැම්බර්වත්ත 1පටු මඟ(.ත.අ 25/59-25/18)	4.5	4.5
1065	පමුණුව නව රෝහල පාරෙන් දෙල්ගොඩවත්ත පාර .ත.අ 23-ත.අ 16/23	4.5	4.5
1066	පමුණුව නව රෝහල පාරෙන් දෙල්ගොඩවත්ත පාරෙන් ඉදිරිපිට පාර .ත.අ 18-ත.අ 112/11බි	4.5	4.5
1067	පමුණුව නව රෝහල පාර ත.අ 43-43/8	4.5	4.5
1068	මහරගම දුම්රිය මාවත අතුරු පාර පටන් ගැන්ම දුම්රිය මාවත,බුවනෙක බා ප්‍රාථමික විද්‍යාලය 7/9	4.5	4.5
1069	බොරැල්ල පාරේ අතුරු පාර ත.අ 18/5-අරලිය උයන අතුරු පාර, බොරැල්ල පාර .තඅ 86/8	3	4.5
1070	බොරැල්ල පාරේ ත.අ 15/5 පටන් ගන්නා -ත.අ- 181/11 අතුරු පාරේ ඉතිරි කොටස පටන් ගැනීම.(.තඅ 181/4)	3	4.5
1071	පමුණුව වනාත පාර ව.අ 107/1-107/12 දක්වා පාර	4.5	4.5
1072	මිරිහාන මිහිදු මාවත ව.අ34-38 අතරින් විහිදෙන පාර	3	4.5
1073	රබර්වත්ත පාරේ 2 වන පටු මඟ ව.අ.- 31 ව.අ.31/11 දක්වා		4.5
1074	ජම්බුගස්මුල්ල මාවත	6	4.5

ඉහත ඇතුලත් නොවන එහෙත් මහරගම නගර සභා සීමාව තුල පවතින මාර්ග සඳහා දැනට මහරගම නගර සභාව මගින් ක්‍රියාත්මක ගොඩනැගිලි සීමා ක්‍රියාත්මක වේ.

ඇළ මාර්ග, වැව් රක්ෂිතයන්

1. දියවන්නා ඔය : ඉවුර මායිමේ සිට මීටර් 15
2. කටු ඇළ : ඉවුර මායිමේ සිට මීටර් 03
3. බොරලැස්ගමුව වැව : ඉවුර මායිමේ සිට මීටර් 09

I. ඇළ මාර්ග,වැව් රක්ෂිතයන්හි කිසිදු ඉදි කිරීමක් සිදු කිරීමට ඉඩ දෙනු නොලැබේ.
II. වාරිමාර්ග දෙපාර්තමේන්තුවේ හා ශ්‍රී ලංකා ඉඩම් සංවර්ධනය කිරීමේ සංස්ථාවේ නිර්දේශය ලබා ගත යුතුය.
III. ඉහත රක්ෂිතයන්ට අමතරව වෙනත් සියලු ඇළ මාර්ග හා ජල මාර්ග සඳහා එකී ඇළ මාර්ගයේ හෝ ජාල මාර්ගයේ පළලින් අඩක් ඉවුරේ සිට රක්ෂිතයක් ලෙස පවත්වා ගත යුතුය.

ඇමුණුම IV

කලාප සීමාවන්

“අ” කොටස

විශේෂ නේවාසික කලාපය I

විශේෂ නේවාසික කලාපය I		
උතුරට	:	දියවන්නා ඔය තෙත්බිම
නැගෙනහිරට	:	දියවන්නා ඔය තෙත්බිම
දකුණට	:	පාර්ලිමේන්තු ගොඩනැගිල්ලේ සිට මීටර් 500 ක අරයකින් යුක්ත උතුරට, නැගෙනහිරට හා බටහිරට දියවන්නා ඔය තෙත්බිම මායිම් වන ප්‍රදේශය
බටහිරට	:	දියවන්නා ඔය තෙත්බිම

නො.	අක්ෂාංශ	දේශාංශ
1	6.882762	79.92117
2	6.88273	79.92112
3	6.882589	79.92087
4	6.882582	79.92086
5	6.882552	79.92081
6	6.8824	79.92048
7	6.882274	79.92013
8	6.882136	79.91961
9	6.882067	79.91912
10	6.882049	79.91879
11	6.882051	79.91852
12	6.882104	79.91798
13	6.882221	79.91744
14	6.882318	79.91716
15	6.882371	79.91701
16	6.882427	79.91681
17	6.882454	79.91684
18	6.882499	79.91686
19	6.882557	79.91688
20	6.882604	79.91688
21	6.882658	79.91688
22	6.882693	79.91688
23	6.882732	79.91693
24	6.882745	79.91697
25	6.882754	79.917
26	6.88277	79.91702
27	6.8828	79.91704
28	6.882819	79.91706
29	6.882944	79.9172
30	6.883114	79.91742
31	6.883167	79.91751
32	6.88311	79.91754

නො.	අක්ෂාංශ	දේශාංශ
33	6.883081	79.91758
34	6.883091	79.91761
35	6.8831	79.91765
36	6.883095	79.91767
37	6.883089	79.91771
38	6.883093	79.91773
39	6.883213	79.91766
40	6.883252	79.91764
41	6.883305	79.9177
42	6.883304	79.91773
43	6.883306	79.91777
44	6.883324	79.91778
45	6.883351	79.91777
46	6.883376	79.91776
47	6.883407	79.91776
48	6.883466	79.91784
49	6.88352	79.9179
50	6.883443	79.91796
51	6.883483	79.91803
52	6.883523	79.91808
53	6.883554	79.91813
54	6.883584	79.91815
55	6.883614	79.91814
56	6.883659	79.91817
57	6.883683	79.91816
58	6.883713	79.91817
59	6.883749	79.91823
60	6.883775	79.91826
61	6.8838	79.91829
62	6.883816	79.9183
63	6.883817	79.91827
64	6.883901	79.91847

නො.	අක්ෂාංශ	දේශාංශ
65	6.883899	79.91849
66	6.883894	79.91859
67	6.883899	79.91862
68	6.883933	79.91884
69	6.883921	79.91893
70	6.883914	79.91899
71	6.883904	79.9191
72	6.883901	79.91924
73	6.883899	79.91939
74	6.883911	79.91962
75	6.883918	79.91983
76	6.883919	79.92004
77	6.883916	79.92012
78	6.883911	79.92028
79	6.883898	79.92044
80	6.883881	79.92052
81	6.883861	79.92061
82	6.883832	79.92071
83	6.883756	79.92082
84	6.883721	79.92083
85	6.88369	79.92084
86	6.883627	79.92085
87	6.883539	79.92092
88	6.88345	79.92097
89	6.883302	79.92101
90	6.883185	79.92104
91	6.883076	79.92105
92	6.882895	79.92112
93	6.882781	79.92117
94	6.882762	79.92117

විශේෂ නේවාසික කලාපය I හි ඛණ්ඩාංක

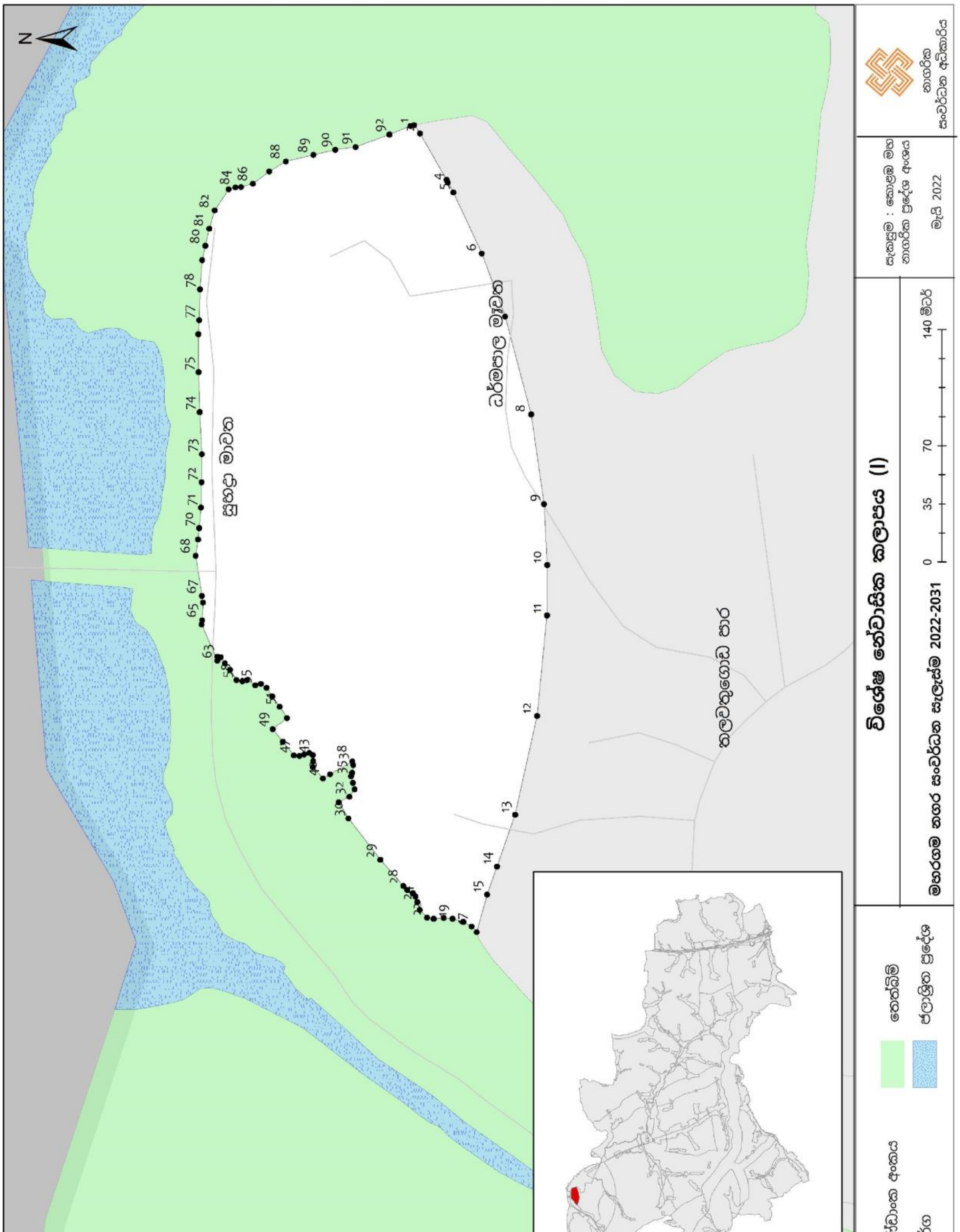
N
සුභද්‍රා මාවත
ධර්මපාල මාවත
තලවතුගොඩ පාර
1
3
4
5
6
8
9
10
11
12
13
14
15
17
19
21
28
29
30
32
35
38
43
47
49
55
58
63
65
67
68
70
71
72
73
74
75
77
78
80
81
82
84
86
88
89
90
91
92
ඛණ්ඩාංක අංකය
මාර්ග
තෙත්බිම්
ජලාශ්‍රිත ප්‍රදේශ
විශේෂ නේවාසික කලාපය (I)
මහරගම නගර සංවර්ධන සැලැස්ම 2022-2031
0
35
70
140 මීටර්
සැකසුම : කොළඹ මහ නාගරික ප්‍රදේශ අංශය
මැයි 2022
නාගරික සංවර්ධන අධිකාරිය

විශේෂ නේවාසික කලාපය II		
උතුරට	:	දියවන්නා ඔය තෙත්බිම සහ විශේෂ නේවාසික කලාපය I හි මීටර් 500 ක අරයකින් යුක්ත ප්‍රදේශයෙහි අවසාන මායිම
නැගෙනහිරට	:	කුරුඳුවත්ත පාර ඔස්සේ දකුණට ගමන් කර ජනතා මාවත ඔස්සේ රජ මහා විහාර පාර හමුවන ස්ථානය දක්වා
දකුණට	:	පහත බටහිර මායිම අවසන් වන ස්ථානයෙන් ඇරඹී ජනතා මාවත ඔස්සේ පැමිණ රජ මහා විහාර පාර ඔස්සේ බෝධිය පාර දක්වාද එම මාර්ගය ඔස්සේ මීටර් 352 පමණ ගමන් කල පසු වමට හමුවන මාර්ගය ඔස්සේ මාදිවෙල පාර දක්වාද එතැනින් ධම්මරතන මාවත ඔස්සේ ඔබවත්ත පාර දක්වාද, එම මාර්ගය ඔස්සේ පිටකෝට්ටේ තලවතුගොඩ මාර්ගය හරහා කිඹුලාවල මංසන්ධිය දක්වා
බටහිරට	:	දියවන්නා ඔය තෙත්බිමේ මායිමේ සිට තලවතුගොඩ පිටකෝට්ටේ මාර්ගය හරහා කුරුඳුවත්ත මාර්ගය ඔස්සේ මීටර් 320 පමණ ගමන්කොට එතැනින් ජනතා මාවත දක්වා

නො.	අක්ෂාංශ	දේශාංශ	නො.	අක්ෂාංශ	දේශාංශ	නො.	අක්ෂාංශ	දේශාංශ
1	6.87635	79.9228	35	6.880537	79.9255	69	6.878569	79.92649
2	6.87635	79.9228	36	6.880509	79.92556	70	6.878487	79.92649
3	6.876418	79.92282	37	6.880536	79.92561	71	6.878483	79.92649
4	6.87827	79.92933	38	6.880539	79.92561	72	6.878464	79.92649
5	6.878097	79.92919	39	6.880523	79.92561	73	6.87844	79.92652
6	6.878101	79.92919	40	6.880521	79.92562	74	6.878415	79.92655
7	6.878153	79.92919	41	6.8805	79.92562	75	6.878402	79.92656
8	6.878196	79.92919	42	6.880488	79.92565	76	6.878358	79.92657
9	6.878231	79.92917	43	6.880436	79.92571	77	6.878248	79.92655
10	6.87827	79.92912	44	6.880326	79.92578	78	6.878175	79.92653
11	6.878428	79.92897	45	6.880209	79.92585	79	6.878099	79.92654
12	6.878522	79.92886	46	6.880109	79.92591	80	6.878097	79.92654
13	6.878588	79.92879	47	6.880087	79.92592	81	6.878075	79.92655
14	6.878673	79.92871	48	6.879973	79.92598	82	6.878018	79.92662
15	6.878732	79.92863	49	6.879857	79.92605	83	6.878006	79.92663
16	6.878772	79.9286	50	6.879725	79.92612	84	6.87798	79.92665
17	6.878809	79.92859	51	6.879677	79.92614	85	6.877965	79.92668
18	6.878847	79.9286	52	6.879628	79.92617	86	6.877957	79.92668
19	6.878891	79.92862	53	6.879536	79.92622	87	6.877954	79.92668
20	6.878951	79.92868	54	6.879472	79.92625	88	6.877879	79.92671
21	6.878995	79.92875	55	6.879448	79.92626	89	6.877791	79.92672
22	6.879013	79.92879	56	6.879424	79.92627	90	6.877731	79.9267
23	6.879116	79.92902	57	6.879407	79.92628	91	6.877708	79.92669
24	6.879124	79.92915	58	6.879354	79.92631	92	6.877703	79.92669
25	6.879124	79.92915	59	6.879267	79.92633	93	6.877636	79.92669
26	6.879121	79.92929	60	6.879177	79.92637	94	6.877628	79.9267
27	6.87912	79.92933	61	6.879144	79.92639	95	6.877612	79.9267
28	6.879106	79.92941	62	6.879092	79.92641	96	6.877577	79.92672
29	6.879098	79.92944	63	6.879087	79.92641	97	6.877568	79.92673
30	6.879053	79.92958	64	6.87899	79.92647	98	6.877531	79.92673
31	6.878998	79.92983	65	6.878915	79.92649	99	6.877528	79.92674
32	6.878989	79.92986	66	6.87883	79.92654	100	6.877519	79.92674
33	6.878987	79.92986	67	6.878747	79.92655	101	6.877507	79.92674
34	6.878858	79.92977	68	6.87866	79.92654	102	6.877489	79.92676

නො.	අක්ෂාංශ	දේශාංශ
103	6.877472	79.92679
104	6.877409	79.92682
105	6.877359	79.92682
106	6.877322	79.9268
107	6.877304	79.92678
108	6.877278	79.9267
109	6.877246	79.92669
110	6.877181	79.9267
111	6.877171	79.92671
112	6.877158	79.92671
113	6.877097	79.92673
114	6.877045	79.92674
115	6.877001	79.92676
116	6.877002	79.92674
117	6.876975	79.92676
118	6.876917	79.92681
119	6.876882	79.92682
120	6.876884	79.92677
121	6.876911	79.92663
122	6.876932	79.92653
123	6.876976	79.9263
124	6.876986	79.92625
125	6.877218	79.9258
126	6.877365	79.92547
127	6.877663	79.92502
128	6.877681	79.92499
129	6.877813	79.92474
130	6.878003	79.92435
131	6.878024	79.9243
132	6.878211	79.92385
133	6.878326	79.92355
134	6.878363	79.92344
135	6.878389	79.92328
136	6.878371	79.92323
137	6.878503	79.9232
138	6.878525	79.92319
139	6.878547	79.92319
140	6.878582	79.92321
141	6.878605	79.92323
142	6.878603	79.92324
143	6.878615	79.92328
144	6.878685	79.9233
145	6.87877	79.92331
146	6.878929	79.92336
147	6.879038	79.92342
148	6.879096	79.92347
149	6.879199	79.92354
150	6.879329	79.92359
151	6.879449	79.92363
152	6.87962	79.9237
153	6.879788	79.92377
154	6.879947	79.92384
155	6.88004	79.92392

නො.	අක්ෂාංශ	දේශාංශ
156	6.880091	79.92398
157	6.880148	79.92408
158	6.880154	79.9242
159	6.880115	79.9243
160	6.879985	79.92443
161	6.879905	79.92447
162	6.879899	79.92447
163	6.879801	79.92453
164	6.879714	79.92458
165	6.879591	79.92465
166	6.87946	79.92471
167	6.879334	79.92473
168	6.879242	79.92473
169	6.879167	79.92476
170	6.879085	79.92485
171	6.878999	79.92494
172	6.878836	79.9251
173	6.878748	79.92518
174	6.878698	79.92525
175	6.878558	79.92539
176	6.878464	79.92546
177	6.878402	79.92551
178	6.878309	79.92554
179	6.878159	79.9256
180	6.877952	79.92565
181	6.877761	79.92571
182	6.877608	79.92576
183	6.87747	79.92581
184	6.877436	79.92585
185	6.877306	79.92607
186	6.87723	79.92624
187	6.877187	79.92639
188	6.877164	79.92652
189	6.877225	79.92652
190	6.877456	79.92641
191	6.877721	79.9263
192	6.87783	79.92621
193	6.878013	79.92609
194	6.878122	79.92604
195	6.87823	79.92599
196	6.878375	79.92594
197	6.878456	79.92589
198	6.878583	79.92582
199	6.878736	79.92577
200	6.878893	79.92568
201	6.87901	79.92562
202	6.879084	79.92553
203	6.879206	79.92543
204	6.879317	79.92532
205	6.879457	79.92524
206	6.879605	79.92514
207	6.879701	79.92505
208	6.87981	79.92496

නො.	අක්ෂාංශ	දේශාංශ
209	6.879875	79.92492
210	6.879994	79.92486
211	6.880071	79.92484
212	6.880191	79.92483
213	6.880391	79.92482
214	6.880532	79.92481
215	6.880615	79.92483
216	6.880638	79.92491
217	6.880629	79.92504
218	6.880614	79.92527
219	6.880593	79.92547
220	6.882121	79.92089
221	6.881962	79.92068
222	6.881918	79.92058
223	6.881874	79.9205
224	6.881842	79.92044
225	6.881817	79.92034
226	6.88179	79.92018
227	6.881756	79.91995
228	6.881686	79.91982
229	6.881577	79.91973
230	6.881457	79.91972
231	6.88135	79.91975
232	6.881234	79.91985
233	6.881091	79.91995
234	6.881014	79.91997
235	6.88092	79.91999
236	6.880839	79.92001
237	6.880756	79.92005
238	6.880701	79.9201
239	6.880667	79.92015
240	6.880655	79.92026
241	6.880647	79.92037
242	6.880665	79.92052
243	6.880651	79.92062
244	6.880619	79.92081
245	6.880607	79.92095
246	6.880592	79.92113
247	6.880583	79.92124
248	6.88055	79.92137
249	6.880532	79.92151
250	6.880531	79.92161
251	6.880532	79.92162
252	6.880541	79.92172
253	6.880611	79.92177
254	6.880621	79.92193
255	6.880569	79.92204
256	6.880485	79.92212
257	6.880378	79.92215
258	6.880212	79.92215
259	6.880018	79.92214
260	6.879778	79.92211
261	6.879676	79.92209

නො.	අක්ෂාංශ	දේශාංශ	නො.	අක්ෂාංශ	දේශාංශ	නො.	අක්ෂාංශ	දේශාංශ
262	6.879391	79.92206	315	6.876427	79.9227	368	6.877196	79.91523
263	6.87921	79.92203	316	6.876426	79.92262	369	6.877174	79.91477
264	6.879097	79.92201	317	6.876424	79.9226	370	6.87713	79.91463
265	6.879015	79.92198	318	6.876409	79.92241	371	6.87706	79.9144
266	6.878998	79.92199	319	6.876398	79.92231	372	6.876925	79.91397
267	6.878978	79.922	320	6.876363	79.92198	373	6.876805	79.91356
268	6.878967	79.92213	321	6.876362	79.92194	374	6.876791	79.91351
269	6.878941	79.92221	322	6.876376	79.92181	375	6.876684	79.91338
270	6.878915	79.92222	323	6.876377	79.92162	376	6.876883	79.91327
271	6.878886	79.92225	324	6.876371	79.92155	377	6.877127	79.91308
272	6.878837	79.92238	325	6.876359	79.92141	378	6.877452	79.91275
273	6.878786	79.9226	326	6.87635	79.92136	379	6.877582	79.91261
274	6.878736	79.92277	327	6.876339	79.92131	380	6.877694	79.91251
275	6.878712	79.92287	328	6.876318	79.92126	381	6.877715	79.91251
276	6.878663	79.923	329	6.876304	79.92124	382	6.877807	79.91256
277	6.878641	79.92313	330	6.876175	79.92106	383	6.877866	79.91259
278	6.87861	79.92319	331	6.876082	79.9209	384	6.877867	79.91259
279	6.87861	79.92319	332	6.875925	79.92063	385	6.877882	79.9126
280	6.878609	79.9232	333	6.875891	79.92058	386	6.877919	79.91262
281	6.878597	79.92319	334	6.87572	79.92033	387	6.87795	79.91264
282	6.878564	79.92316	335	6.875718	79.92031	388	6.878001	79.91269
283	6.878533	79.92316	336	6.875731	79.92028	389	6.878058	79.91275
284	6.87851	79.92316	337	6.875837	79.92014	390	6.878106	79.91281
285	6.878357	79.9232	338	6.875837	79.92013	391	6.878151	79.91286
286	6.878355	79.9232	339	6.875838	79.92011	392	6.878186	79.91288
287	6.878322	79.92322	340	6.87582	79.92008	393	6.878206	79.91292
288	6.878284	79.92322	341	6.875783	79.92003	394	6.87823	79.91297
289	6.878226	79.92322	342	6.876017	79.91978	395	6.878259	79.91303
290	6.878191	79.92321	343	6.876046	79.91973	396	6.878284	79.91306
291	6.878163	79.9232	344	6.876116	79.91961	397	6.878305	79.91309
292	6.877959	79.92309	345	6.876079	79.91957	398	6.878448	79.91337
293	6.877931	79.92307	346	6.876045	79.91955	399	6.878454	79.91356
294	6.877741	79.92282	347	6.876049	79.91954	400	6.878467	79.91368
295	6.877717	79.9228	348	6.875991	79.91948	401	6.878423	79.91401
296	6.877686	79.92278	349	6.875951	79.91944	402	6.878386	79.91414
297	6.877648	79.92277	350	6.87614	79.91921	403	6.878377	79.91417
298	6.87756	79.92275	351	6.876282	79.91897	404	6.878376	79.91417
299	6.877469	79.92274	352	6.876435	79.91867	405	6.87834	79.91417
300	6.877389	79.92273	353	6.876703	79.91827	406	6.878325	79.91419
301	6.877309	79.92273	354	6.876959	79.91796	407	6.878338	79.91422
302	6.877222	79.92275	355	6.877031	79.91777	408	6.878462	79.9143
303	6.87717	79.92277	356	6.877177	79.9175	409	6.878524	79.91435
304	6.877145	79.92277	357	6.877149	79.91741	410	6.878602	79.91441
305	6.876991	79.92284	358	6.877113	79.9173	411	6.878649	79.91445
306	6.876955	79.92285	359	6.877066	79.91717	412	6.878728	79.9145
307	6.876876	79.92285	360	6.877122	79.91699	413	6.878765	79.91453
308	6.876719	79.92284	361	6.877179	79.91679	414	6.878788	79.91457
309	6.876561	79.92282	362	6.877225	79.91656	415	6.878808	79.91461
310	6.876485	79.92281	363	6.877262	79.91631	416	6.878849	79.91467
311	6.87648	79.9228	364	6.877262	79.91603	417	6.878884	79.9147
312	6.876452	79.9228	365	6.877196	79.91574	418	6.878938	79.91474
313	6.876434	79.92278	366	6.87718	79.91564	419	6.879008	79.91478
314	6.876427	79.92277	367	6.877167	79.91555	420	6.8791	79.91481

නො.	අක්ෂාංශ	දේශාංශ	නො.	අක්ෂාංශ	දේශාංශ	නො.	අක්ෂාංශ	දේශාංශ
421	6.879144	79.91483	474	6.882371	79.91701	527	6.883453	79.914
422	6.879197	79.91481	475	6.882318	79.91716	528	6.883447	79.91404
423	6.879296	79.91484	476	6.882221	79.91744	529	6.883449	79.9141
424	6.879552	79.91485	477	6.882104	79.91798	530	6.883481	79.91411
425	6.879592	79.91488	478	6.882051	79.91852	531	6.88353	79.91415
426	6.879649	79.91491	479	6.882049	79.91879	532	6.883569	79.91426
427	6.879773	79.91496	480	6.882067	79.91912	533	6.883589	79.91443
428	6.879973	79.91502	481	6.882136	79.91961	534	6.883524	79.91447
429	6.880159	79.9151	482	6.882274	79.92013	535	6.883473	79.91454
430	6.880334	79.91516	483	6.8824	79.92048	536	6.883578	79.91465
431	6.880478	79.91521	484	6.882552	79.92081	537	6.883558	79.91467
432	6.880575	79.91524	485	6.882582	79.92086	538	6.883532	79.91471
433	6.880696	79.91526	486	6.882589	79.92087	539	6.883534	79.91474
434	6.880774	79.91528	487	6.88273	79.92112	540	6.883514	79.91477
435	6.880875	79.9153	488	6.882762	79.92117	541	6.883483	79.91481
436	6.880914	79.91531	489	6.882654	79.92119	542	6.883462	79.91483
437	6.880965	79.91532	490	6.882452	79.92122	543	6.883428	79.91487
438	6.881028	79.91532	491	6.882371	79.92119	544	6.8834	79.9149
439	6.88109	79.91534	492	6.882274	79.92107	545	6.883319	79.91498
440	6.881128	79.91537	493	6.88439	79.91183	546	6.883261	79.91493
441	6.881177	79.91541	494	6.884378	79.91186	547	6.88316	79.91495
442	6.881221	79.91545	495	6.884432	79.91189	548	6.883046	79.91492
443	6.881276	79.9155	496	6.884412	79.91193	549	6.882938	79.91493
444	6.881385	79.91557	497	6.884401	79.91195	550	6.882726	79.91491
445	6.881452	79.91561	498	6.884355	79.91197	551	6.882654	79.9149
446	6.881489	79.91564	499	6.884321	79.91207	552	6.882622	79.91489
447	6.88151	79.91565	500	6.884315	79.91219	553	6.8826	79.91492
448	6.88153	79.91565	501	6.884345	79.91222	554	6.882574	79.91492
449	6.88169	79.91582	502	6.884356	79.91227	555	6.88254	79.91488
450	6.881685	79.91583	503	6.884351	79.91233	556	6.882513	79.91486
451	6.881653	79.9159	504	6.884278	79.91255	557	6.882461	79.91484
452	6.881637	79.91593	505	6.884216	79.9127	558	6.88244	79.91484
453	6.881623	79.916	506	6.884144	79.91282	559	6.88241	79.91484
454	6.881668	79.916	507	6.884099	79.91289	560	6.88241	79.91484
455	6.881676	79.91604	508	6.884047	79.91301	561	6.882334	79.91479
456	6.881715	79.91604	509	6.884024	79.91306	562	6.882309	79.91483
457	6.881727	79.91609	510	6.884006	79.91309	563	6.882192	79.91498
458	6.88175	79.9161	511	6.883941	79.91308	564	6.882074	79.91504
459	6.88176	79.91613	512	6.883919	79.91317	565	6.881909	79.91497
460	6.881823	79.91613	513	6.883861	79.91318	566	6.881908	79.91497
461	6.881834	79.91621	514	6.883831	79.91326	567	6.881889	79.91494
462	6.881828	79.91625	515	6.883798	79.91327	568	6.881858	79.91491
463	6.881837	79.91627	516	6.883773	79.91334	569	6.881826	79.91491
464	6.881868	79.91629	517	6.883746	79.91333	570	6.881788	79.91491
465	6.881889	79.91628	518	6.883697	79.9136	571	6.881758	79.9149
466	6.881939	79.9163	519	6.883365	79.91353	572	6.881712	79.91488
467	6.881974	79.9163	520	6.88333	79.91368	573	6.881676	79.91485
468	6.882026	79.91633	521	6.883308	79.91376	574	6.881639	79.91482
469	6.882072	79.91637	522	6.883553	79.91381	575	6.881647	79.91478
470	6.882148	79.91644	523	6.883542	79.91385	576	6.881687	79.91473
471	6.882336	79.91665	524	6.883531	79.91391	577	6.881791	79.91479
472	6.882415	79.91676	525	6.883551	79.91395	578	6.881819	79.91481
473	6.882427	79.91681	526	6.883545	79.914	579	6.88184	79.91482

නො.	අක්ෂාංශ	දේශාංශ
580	6.881858	79.91481
581	6.881879	79.91478
582	6.881962	79.91469
583	6.881965	79.91466
584	6.881971	79.91463
585	6.88195	79.91459
586	6.881948	79.91456
587	6.881939	79.91454
588	6.88191	79.91451
589	6.881889	79.91449
590	6.881841	79.91445
591	6.881783	79.9144
592	6.881741	79.91438
593	6.881704	79.91438
594	6.881687	79.91438
595	6.881639	79.91433
596	6.881622	79.91431
597	6.881603	79.91428
598	6.881564	79.91426
599	6.881521	79.91422
600	6.881435	79.91417
601	6.8814	79.91414
602	6.881354	79.91411
603	6.881318	79.91409
604	6.881284	79.91406
605	6.881239	79.91404
606	6.881208	79.91401
607	6.881176	79.91399
608	6.881149	79.91398
609	6.88113	79.91397
610	6.881111	79.91397
611	6.881094	79.91399
612	6.881082	79.91401
613	6.88106	79.91402
614	6.881031	79.91402
615	6.880998	79.91401
616	6.880972	79.914
617	6.880949	79.91398
618	6.880934	79.91397
619	6.880913	79.91396
620	6.880893	79.91395
621	6.880864	79.914
622	6.880837	79.91406
623	6.880833	79.91408
624	6.880819	79.91411
625	6.880805	79.91414
626	6.880783	79.91418
627	6.880758	79.91424
628	6.880743	79.91427
629	6.880733	79.9143
630	6.880721	79.91433
631	6.880701	79.91434
632	6.880682	79.91436
633	6.880648	79.91436
634	6.880571	79.91435
635	6.88049	79.91432
636	6.880419	79.9143
637	6.880307	79.91427
638	6.880152	79.91424
639	6.880075	79.91421
640	6.880036	79.91419
641	6.880003	79.91417
642	6.879964	79.91414
643	6.879944	79.91408
644	6.879923	79.91405
645	6.87987	79.91398
646	6.879813	79.91394
647	6.879777	79.91391
648	6.879702	79.91387
649	6.879658	79.91385
650	6.879623	79.91383
651	6.879595	79.91379
652	6.87959	79.91374
653	6.879591	79.91369
654	6.879607	79.91365
655	6.879634	79.91362
656	6.879672	79.91361
657	6.879696	79.91359
658	6.879722	79.91357
659	6.879759	79.91351
660	6.879785	79.91344
661	6.879789	79.91338
662	6.879795	79.91334
663	6.879819	79.9133
664	6.879841	79.91327
665	6.879799	79.91315
666	6.879895	79.91311
667	6.879934	79.9132
668	6.880137	79.9131
669	6.880038	79.9129
670	6.879989	79.91278
671	6.879956	79.91273
672	6.879651	79.91248
673	6.879615	79.91251
674	6.879574	79.91246
675	6.879604	79.91244
676	6.879551	79.91236
677	6.879261	79.91194
678	6.879262	79.91186
679	6.879291	79.91185
680	6.879301	79.91182
681	6.879286	79.91179
682	6.879272	79.91177
683	6.879242	79.91175
684	6.879182	79.91177
685	6.879158	79.91179
686	6.879123	79.91181
687	6.879046	79.91188
688	6.878985	79.91192
689	6.878913	79.91195
690	6.878857	79.91195
691	6.878798	79.9119
692	6.878766	79.91188
693	6.878749	79.91182
694	6.878823	79.91178
695	6.878998	79.91168
696	6.879135	79.9116
697	6.879327	79.91151
698	6.879247	79.91128
699	6.879106	79.91104
700	6.878982	79.91077
701	6.87891	79.91055
702	6.878893	79.91028
703	6.878849	79.91005
704	6.878701	79.90975
705	6.878559	79.90942
706	6.878473	79.90906
707	6.878452	79.90859
708	6.878522	79.90831
709	6.87854	79.90829
710	6.878684	79.90815
711	6.878849	79.90815
712	6.879005	79.90825
713	6.879174	79.90833
714	6.879253	79.90841
715	6.879465	79.90839
716	6.879776	79.90836
717	6.87996	79.90824
718	6.880026	79.90819
719	6.880204	79.90817
720	6.880392	79.90815
721	6.880625	79.90817
722	6.880906	79.90811
723	6.880995	79.90808
724	6.881099	79.90806
725	6.881265	79.90803
726	6.8813	79.90803
727	6.881386	79.90805
728	6.881446	79.90807
729	6.88156	79.9081
730	6.881647	79.90812
731	6.88174	79.90813
732	6.881854	79.90816
733	6.881861	79.90816
734	6.881993	79.90819
735	6.882094	79.90821
736	6.882175	79.90822
737	6.882247	79.90823
738	6.882317	79.90824

නො.	අක්ෂාංශ	දේශාංශ
739	6.882376	79.90827
740	6.882386	79.90827
741	6.882403	79.90828
742	6.882486	79.90833
743	6.882565	79.90838
744	6.882623	79.90842
745	6.882645	79.90844
746	6.882705	79.90849
747	6.882739	79.90856
748	6.882773	79.90863
749	6.88282	79.9087
750	6.882841	79.90874
751	6.882845	79.90874
752	6.882894	79.9088
753	6.882912	79.90882
754	6.88292	79.90883
755	6.88293	79.90885
756	6.882945	79.90886
757	6.882964	79.90888
758	6.883007	79.90893
759	6.883042	79.90895
760	6.883083	79.90899
761	6.883095	79.90899
762	6.883147	79.90904
763	6.88321	79.90907
764	6.883254	79.90909
765	6.88328	79.9091
766	6.883302	79.9091
767	6.883352	79.90911
768	6.883418	79.90912
769	6.88355	79.90914
770	6.883584	79.90917
771	6.883669	79.90923
772	6.883726	79.90927
773	6.883735	79.90927
774	6.883751	79.90928
775	6.883747	79.90929
776	6.883749	79.90929
777	6.883749	79.90929
778	6.883786	79.90931
779	6.883799	79.90932
780	6.8838	79.90932
781	6.884028	79.90944
782	6.884037	79.90945
783	6.884158	79.90948
784	6.884263	79.90943
785	6.884325	79.9095
786	6.884352	79.90955
787	6.884317	79.90955
788	6.884273	79.90954
789	6.884237	79.90963
790	6.884177	79.90981
791	6.884178	79.90985
792	6.884188	79.90991
793	6.884187	79.90997
794	6.884104	79.90998
795	6.884116	79.9101
796	6.884133	79.91018
797	6.884165	79.91025
798	6.884204	79.91039
799	6.884289	79.91038
800	6.884321	79.91038
801	6.884327	79.91041
802	6.88431	79.91043
803	6.884288	79.91044
804	6.884305	79.91058
805	6.884308	79.91065
806	6.88428	79.91066
807	6.884293	79.9107
808	6.884309	79.9107
809	6.884307	79.91076
810	6.884319	79.91087
811	6.884362	79.91087
812	6.884386	79.91102
813	6.884372	79.91106
814	6.884358	79.91114
815	6.884364	79.91122
816	6.884366	79.91138
817	6.884378	79.91145
818	6.884382	79.91161
819	6.88444	79.91162
820	6.884434	79.91179
821	6.884416	79.91181

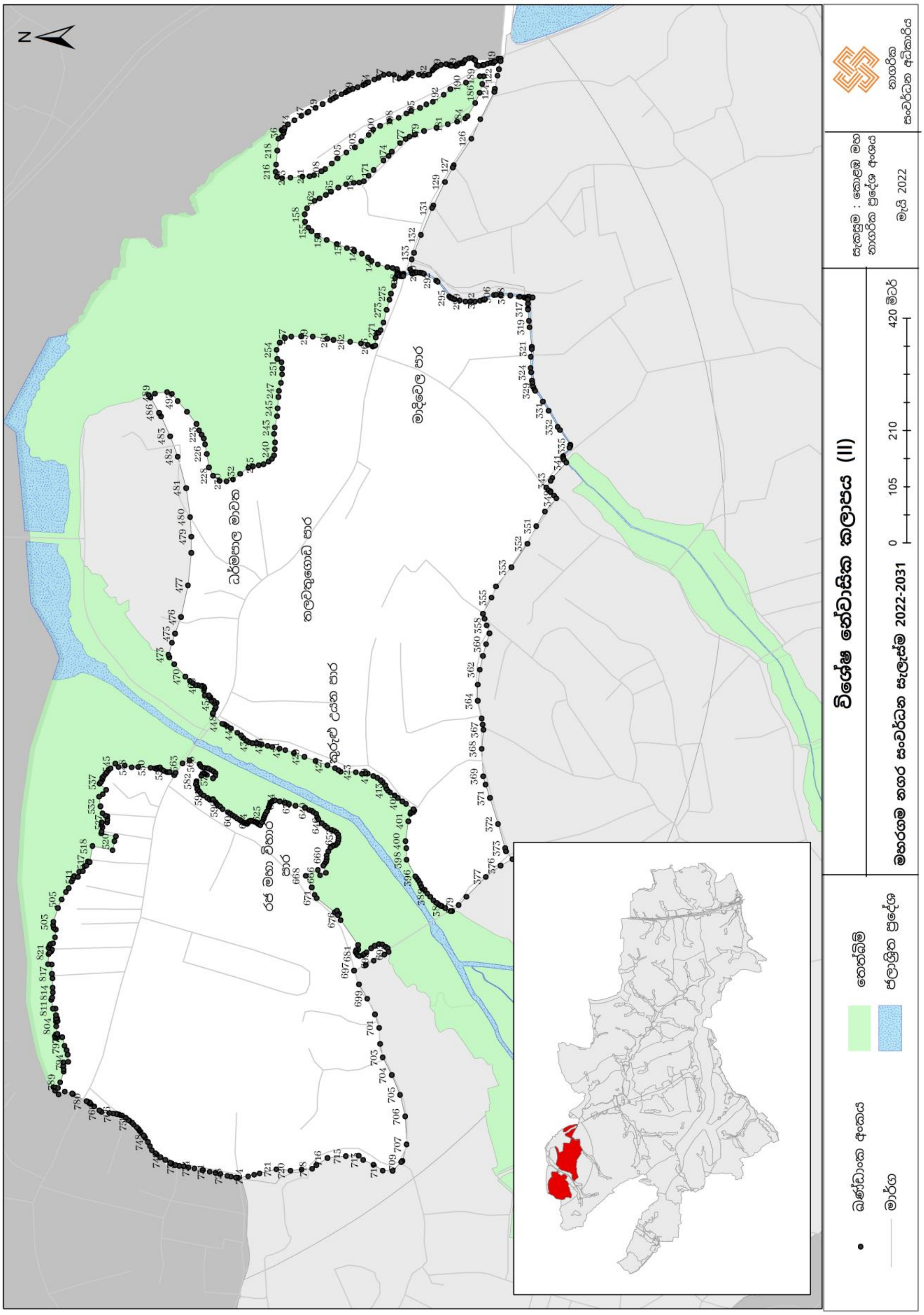
විශේෂ තේමාත්මක කලාපය (II)
මහරගම නගර සංවර්ධන සැලැස්ම 2022-2031
බණ්ඩාංක අංකය
මාර්ග
තෙත්බිම්
මැයි 2022

විශේෂ නේවාසික කලාපය III		
විශේෂ නේවාසික කලාපය III		
උතුරට	:	ජනතා මාවත ඔස්සේ පැමිණ රජ මහා විහාර පාර ඔස්සේ බෝධිය පාර දක්වාද එම මාර්ගය ඔස්සේ මීටර් 352 පමණ ගමන් කල පසු වමට හමුවන මාර්ගය ඔස්සේ මාදිවෙල පාර දක්වාද එතැනින් ධම්මරතන මාවත ඔස්සේ ඔබවත්ත පාර දක්වාද, එම මාර්ගය ඔස්සේ පිටකෝට්ටේ තලවතුගොඩ මාර්ගය හරහා කිඹුලාවල මංසන්ධිය දක්වා
නැගෙනහිරට	:	විශේෂ නේවාසික කලාපය II හි නැගෙනහිර මායිම කුරුඳුවත්ත මාර්ගයේ අවසන් වන ස්ථානයේ සිට එම මාර්ගය ඔස්සේ මීටර් 190 පමණ දකුණු දෙසට වන්නට පිහිටි මායිම දක්වා
දකුණට	:	පාර්ලිමේන්තු ගොඩනැගිල්ලේ සිටි මීටර් 1500 ක අරයකින් යුතු ප්‍රදේශයෙහි අවසාන මායිම
බටහිරට	:	කිඹුලාවල මන්සන්ධියේ සිට නව රෝහල මාර්ගය ඔස්සේ මීටර් 90 පමණ දකුණු දෙසට වන්නට පිහිටි මායිම

නො.	අක්ෂාංශ	දේශාංශ	නො.	අක්ෂාංශ	දේශාංශ	නො.	අක්ෂාංශ	දේශාංශ
1	6.876883	79.91327	18	6.877066	79.91717	35	6.876017	79.91978
2	6.876684	79.91338	19	6.877113	79.9173	36	6.875783	79.92003
3	6.876791	79.91351	20	6.877149	79.91741	37	6.875677	79.91991
4	6.876805	79.91356	21	6.877177	79.9175	38	6.87566	79.91991
5	6.876925	79.91397	22	6.877031	79.91777	39	6.875644	79.9199
6	6.87706	79.9144	23	6.876959	79.91796	40	6.875505	79.91973
7	6.87713	79.91463	24	6.876703	79.91827	41	6.875521	79.91971
8	6.877174	79.91477	25	6.876435	79.91867	42	6.875547	79.91968
9	6.877196	79.91523	26	6.876282	79.91897	43	6.87557	79.91966
10	6.877167	79.91555	27	6.87614	79.91921	44	6.875585	79.91965
11	6.87718	79.91564	28	6.875951	79.91944	45	6.875592	79.91964
12	6.877196	79.91574	29	6.875991	79.91948	46	6.875592	79.91964
13	6.877262	79.91603	30	6.876049	79.91954	47	6.87562	79.91962
14	6.877262	79.91631	31	6.876045	79.91955	48	6.87565	79.91959
15	6.877225	79.91656	32	6.876079	79.91957	49	6.875678	79.91957
16	6.877179	79.91679	33	6.876116	79.91961	50	6.875678	79.91955
17	6.877122	79.91699	34	6.876046	79.91973	51	6.875661	79.91954

නො.	අක්ෂාංශ	දේශාංශ
52	6.875624	79.91952
53	6.87557	79.9195
54	6.875521	79.91948
55	6.875488	79.91945
56	6.875453	79.91943
57	6.875381	79.91938
58	6.875208	79.91919
59	6.875168	79.9191
60	6.875119	79.91905
61	6.875038	79.91899
62	6.87498	79.91895
63	6.874951	79.9189
64	6.874924	79.91887
65	6.874872	79.91882
66	6.874833	79.91877
67	6.874801	79.91871
68	6.874757	79.91865
69	6.874675	79.91852
70	6.874631	79.91846
71	6.874578	79.91843
72	6.874449	79.91837
73	6.874312	79.91832
74	6.874258	79.91829
75	6.874214	79.91827
76	6.874172	79.91825
77	6.874149	79.91823
78	6.874134	79.91822
79	6.874133	79.91822
80	6.874052	79.91818
81	6.874041	79.91816
82	6.874029	79.91815
83	6.87399	79.91812

නො.	අක්ෂාංශ	දේශාංශ
84	6.873955	79.91809
85	6.873889	79.91803
86	6.873863	79.91797
87	6.873772	79.91778
88	6.873725	79.91768
89	6.87367	79.91758
90	6.873631	79.91752
91	6.873553	79.91743
92	6.873461	79.91737
93	6.873401	79.9173
94	6.873362	79.91724
95	6.873315	79.9172
96	6.873255	79.91716
97	6.873226	79.91714
98	6.873233	79.91704
99	6.873263	79.9168
100	6.873284	79.91665
101	6.873377	79.91613
102	6.873392	79.91605
103	6.873441	79.91581
104	6.873475	79.91566
105	6.87353	79.91543
106	6.873587	79.91521
107	6.873647	79.91499
108	6.873716	79.91476
109	6.873744	79.91467
110	6.873826	79.91441
111	6.873915	79.91415
112	6.873965	79.91402
113	6.874016	79.91388
114	6.874072	79.91373
115	6.874174	79.91348

නො.	අක්ෂාංශ	දේශාංශ
116	6.874256	79.91329
117	6.87432	79.91315
118	6.874415	79.91294
119	6.874547	79.91267
120	6.874725	79.91232
121	6.874983	79.91186
122	6.875206	79.91149
123	6.875439	79.91113
124	6.87563	79.91086
125	6.875719	79.91073
126	6.87585	79.91056
127	6.876004	79.91036
128	6.876016	79.91035
129	6.876025	79.91038
130	6.876037	79.91043
131	6.876048	79.91047
132	6.876086	79.91056
133	6.876106	79.91062
134	6.876133	79.91066
135	6.876154	79.91071
136	6.87615	79.91074
137	6.876134	79.91076
138	6.876097	79.91078
139	6.876015	79.9108
140	6.875909	79.91086
141	6.87589	79.9109
142	6.875882	79.91094
143	6.87588	79.91098
144	6.875895	79.91103
145	6.87589	79.91108
146	6.875898	79.91113
147	6.875916	79.91119

නො.	අක්ෂාංශ	දේශාංශ	නො.	අක්ෂාංශ	දේශාංශ	නො.	අක්ෂාංශ	දේශාංශ
148	6.875941	79.91126	180	6.876171	79.91199	212	6.873454	79.92165
149	6.875973	79.91131	181	6.876178	79.91202	213	6.873406	79.92142
150	6.876	79.91136	182	6.876193	79.91204	214	6.873351	79.92114
151	6.876017	79.9114	183	6.876251	79.91205	215	6.873293	79.9208
152	6.876024	79.91144	184	6.876441	79.91204	216	6.873256	79.92055
153	6.876025	79.91146	185	6.87653	79.91204	217	6.87322	79.92026
154	6.876016	79.91146	186	6.876567	79.91203	218	6.873216	79.92023
155	6.876009	79.91149	187	6.876581	79.91201	219	6.873194	79.92003
156	6.876015	79.91151	188	6.876609	79.91199	220	6.873165	79.91969
157	6.875958	79.9115	189	6.876649	79.91197	221	6.873145	79.91935
158	6.875855	79.91152	190	6.876685	79.91197	222	6.873136	79.91912
159	6.875827	79.91153	191	6.876716	79.91199	223	6.87313	79.91879
160	6.875813	79.91156	192	6.876732	79.91203	224	6.87313	79.91867
161	6.875827	79.91162	193	6.876785	79.91205	225	6.873131	79.91858
162	6.875853	79.91164	194	6.876869	79.91206	226	6.873133	79.91855
163	6.875857	79.9117	195	6.876961	79.9121	227	6.873159	79.91859
164	6.875911	79.91169	196	6.877073	79.91217	228	6.873219	79.91868
165	6.87592	79.91176	197	6.877255	79.91228	229	6.873247	79.91875
166	6.875877	79.91176	198	6.877337	79.91232	230	6.87327	79.9188
167	6.875876	79.91186	199	6.8774	79.91236	231	6.873297	79.91885
168	6.875933	79.91186	200	6.877479	79.91241	232	6.873325	79.91889
169	6.875937	79.91189	201	6.877565	79.91248	233	6.873346	79.9189
170	6.875936	79.91196	202	6.877589	79.9125	234	6.87337	79.9189
171	6.87596	79.91197	203	6.877603	79.9125	235	6.873393	79.9189
172	6.875987	79.91197	204	6.877613	79.9125	236	6.87352	79.9189
173	6.876032	79.91196	205	6.877615	79.9125	237	6.873506	79.91891
174	6.876086	79.91194	206	6.877694	79.91251	238	6.873492	79.91895
175	6.876106	79.91192	207	6.877582	79.91261	239	6.873489	79.91897
176	6.876137	79.91189	208	6.877452	79.91275	240	6.873491	79.91899
177	6.87616	79.91189	209	6.877127	79.91308	241	6.873511	79.91901
178	6.876185	79.9119	210	6.876883	79.91327	242	6.873552	79.91901
179	6.876194	79.91193	211	6.873539	79.92201	243	6.873612	79.919

නො.	අක්ෂාංශ	දේශාංශ
244	6.873753	79.91898
245	6.873869	79.91899
246	6.87396	79.919
247	6.874251	79.91905
248	6.874421	79.91909
249	6.874468	79.9191
250	6.8745	79.91912
251	6.87452	79.91915
252	6.874539	79.91918
253	6.874558	79.91922
254	6.874578	79.91924
255	6.874597	79.91925
256	6.874635	79.91926
257	6.874661	79.91927
258	6.874677	79.91928
259	6.874689	79.91929
260	6.87471	79.9193
261	6.874736	79.91932
262	6.874749	79.91933
263	6.874778	79.91937
264	6.874909	79.91952
265	6.875011	79.91966
266	6.87509	79.91977
267	6.875194	79.91985
268	6.875286	79.91991
269	6.875399	79.92
270	6.875479	79.92007
271	6.875566	79.92015
272	6.875596	79.92018
273	6.87561	79.92019
274	6.875626	79.92019
275	6.87563	79.92022

නො.	අක්ෂාංශ	දේශාංශ
276	6.875664	79.9203
277	6.875713	79.9204
278	6.875718	79.92041
279	6.875956	79.9208
280	6.876031	79.92095
281	6.876079	79.92105
282	6.876122	79.92114
283	6.876287	79.92136
284	6.87629	79.92155
285	6.876292	79.92163
286	6.876312	79.92193
287	6.876318	79.92202
288	6.876318	79.92229
289	6.876329	79.92267
290	6.87635	79.9228
291	6.876418	79.92282
292	6.876425	79.92283
293	6.876472	79.92284
294	6.876481	79.92284
295	6.876738	79.92287
296	6.876942	79.92288
297	6.876986	79.92288
298	6.877015	79.92286
299	6.877118	79.92282
300	6.877221	79.92278
301	6.877286	79.92277
302	6.877319	79.92276
303	6.87736	79.92276
304	6.877361	79.92276
305	6.877362	79.92276
306	6.877425	79.92277
307	6.877557	79.92278

නො.	අක්ෂාංශ	දේශාංශ
308	6.877663	79.9228
309	6.877693	79.92282
310	6.87772	79.92284
311	6.87781	79.92296
312	6.877925	79.9231
313	6.877956	79.92312
314	6.878041	79.92317
315	6.878152	79.92323
316	6.87818	79.92324
317	6.878261	79.92325
318	6.878301	79.92324
319	6.878341	79.92324
320	6.878371	79.92323
321	6.878389	79.92328
322	6.878363	79.92344
323	6.878326	79.92355
324	6.878211	79.92385
325	6.878024	79.9243
326	6.878003	79.92435
327	6.877813	79.92474
328	6.877681	79.92499
329	6.877663	79.92502
330	6.877365	79.92547
331	6.877218	79.9258
332	6.876986	79.92625
333	6.876976	79.9263
334	6.876932	79.92653
335	6.876911	79.92663
336	6.876884	79.92677
337	6.876882	79.92682
338	6.876833	79.92682
339	6.876805	79.9269

නො.	අක්ෂාංශ	දේශාංශ
340	6.876796	79.92705
341	6.876781	79.9272
342	6.876714	79.92724
343	6.876704	79.92717
344	6.876693	79.92713
345	6.876663	79.92709
346	6.876624	79.92707
347	6.876578	79.92707
348	6.876507	79.92708
349	6.876258	79.92716
350	6.876124	79.9272
351	6.876012	79.92706
352	6.875967	79.927
353	6.875792	79.92677
354	6.875736	79.92669
355	6.875609	79.92652
356	6.875474	79.92632
357	6.875352	79.92614
358	6.875191	79.92589
359	6.875064	79.92568
360	6.874967	79.92552
361	6.874841	79.92529
362	6.874735	79.9251
363	6.874655	79.92495
364	6.874549	79.92474
365	6.874438	79.92451
366	6.874358	79.92434
367	6.874276	79.92416
368	6.874228	79.92405
369	6.874178	79.92393
370	6.874139	79.92383
371	6.874125	79.9238
372	6.874045	79.9236
373	6.873965	79.92339
374	6.873906	79.92322
375	6.873857	79.92308
376	6.873781	79.92286
377	6.873725	79.92267
378	6.873645	79.9224
379	6.873581	79.92217
380	6.873539	79.92201
381	6.881265	79.90803
382	6.881099	79.90806
383	6.880995	79.90808
384	6.880906	79.90811
385	6.880625	79.90817
386	6.880392	79.90815
387	6.880204	79.90817
388	6.880026	79.90819
389	6.87996	79.90824
390	6.879776	79.90836
391	6.879465	79.90839
392	6.879253	79.90841
393	6.879174	79.90833
394	6.879005	79.90825
395	6.878849	79.90815
396	6.878684	79.90815
397	6.87854	79.90829
398	6.878522	79.90831
399	6.878452	79.90859
400	6.878473	79.90906
401	6.878559	79.90942
402	6.878701	79.90975
403	6.878849	79.91005
404	6.878893	79.91028
405	6.87891	79.91055
406	6.878982	79.91077
407	6.879106	79.91104
408	6.879247	79.91128
409	6.879327	79.91151
410	6.879135	79.9116
411	6.878998	79.91168
412	6.878823	79.91178
413	6.878749	79.91182
414	6.878741	79.91179
415	6.878733	79.91178
416	6.878736	79.91176
417	6.878744	79.91171
418	6.878748	79.91167
419	6.878737	79.91164
420	6.878716	79.91161
421	6.878693	79.91161
422	6.878671	79.9116
423	6.878671	79.91158
424	6.878674	79.91154
425	6.878647	79.91148
426	6.878628	79.91145
427	6.878601	79.91142
428	6.878573	79.91139
429	6.87848	79.91128
430	6.87847	79.91126
431	6.878453	79.91124
432	6.878445	79.91123
433	6.878432	79.91123
434	6.878422	79.91123
435	6.878409	79.91124

නො.	අක්ෂාංශ	දේශාංශ
436	6.878383	79.91126
437	6.878336	79.91128
438	6.878313	79.91128
439	6.87829	79.91126
440	6.878282	79.91123
441	6.878289	79.91121
442	6.878274	79.91118
443	6.878257	79.91117
444	6.878217	79.91115
445	6.878195	79.91115
446	6.87816	79.91114
447	6.878143	79.91113
448	6.878121	79.91112
449	6.878105	79.9111
450	6.878094	79.91108
451	6.878077	79.91106
452	6.878056	79.91104
453	6.878056	79.911
454	6.878049	79.91095
455	6.878057	79.91093
456	6.878061	79.91091
457	6.878064	79.91089
458	6.87805	79.91088
459	6.878028	79.91085
460	6.878011	79.91083
461	6.877978	79.9108
462	6.877973	79.91077
463	6.877976	79.91074
464	6.877974	79.91067
465	6.877967	79.9106
466	6.877954	79.91056
467	6.87793	79.91052

නො.	අක්ෂාංශ	දේශාංශ
468	6.877915	79.9105
469	6.877904	79.91048
470	6.877887	79.91047
471	6.877804	79.91052
472	6.877735	79.91054
473	6.877672	79.91053
474	6.877617	79.91048
475	6.877584	79.91042
476	6.877537	79.91036
477	6.877478	79.91028
478	6.877435	79.91021
479	6.87739	79.91015
480	6.877355	79.9101
481	6.877335	79.91006
482	6.877317	79.91004
483	6.877288	79.91004
484	6.877262	79.91004
485	6.877207	79.91005
486	6.877184	79.91004
487	6.877156	79.91002
488	6.877132	79.90999
489	6.877106	79.90995
490	6.8771	79.90994
491	6.877075	79.90993
492	6.877049	79.90994
493	6.877029	79.90993
494	6.877024	79.9099
495	6.877017	79.90986
496	6.877003	79.9098
497	6.876912	79.90958
498	6.876968	79.90956
499	6.877049	79.90954

නො.	අක්ෂාංශ	දේශාංශ
500	6.877101	79.90952
501	6.877079	79.9094
502	6.877049	79.90927
503	6.877074	79.90926
504	6.877063	79.90916
505	6.877137	79.90914
506	6.877127	79.90907
507	6.877145	79.90907
508	6.877432	79.90879
509	6.877832	79.90844
510	6.878147	79.90817
511	6.878383	79.90799
512	6.878676	79.90777
513	6.87893	79.90758
514	6.879241	79.90737
515	6.879492	79.90721
516	6.879703	79.90708
517	6.879886	79.90697
518	6.880102	79.90685
519	6.880276	79.90676
520	6.880663	79.90655
521	6.881015	79.90639
522	6.881172	79.90632
523	6.881172	79.90632
524	6.881148	79.90638
525	6.881139	79.90641
526	6.88111	79.90649
527	6.881109	79.90649
528	6.881086	79.90658
529	6.881073	79.90669
530	6.881078	79.90676
531	6.881097	79.90687

නො.	අක්ෂාංශ	දේශාංශ
532	6.881107	79.90694
533	6.881112	79.90698
534	6.881119	79.90704
535	6.88112	79.90706
536	6.881123	79.90712
537	6.881122	79.90716
538	6.881121	79.90722
539	6.88112	79.90725
540	6.88112	79.90732

නො.	අක්ෂාංශ	දේශාංශ
541	6.881115	79.90737
542	6.88111	79.9074
543	6.881107	79.90747
544	6.881107	79.90754
545	6.881111	79.9076
546	6.881116	79.90763
547	6.88112	79.90767
548	6.881124	79.90769
549	6.881137	79.90774

නො.	අක්ෂාංශ	දේශාංශ
550	6.881153	79.9078
551	6.881185	79.90791
552	6.881195	79.90795
553	6.881207	79.90799
554	6.881212	79.90801
555	6.881215	79.90802
556	6.881265	79.90803

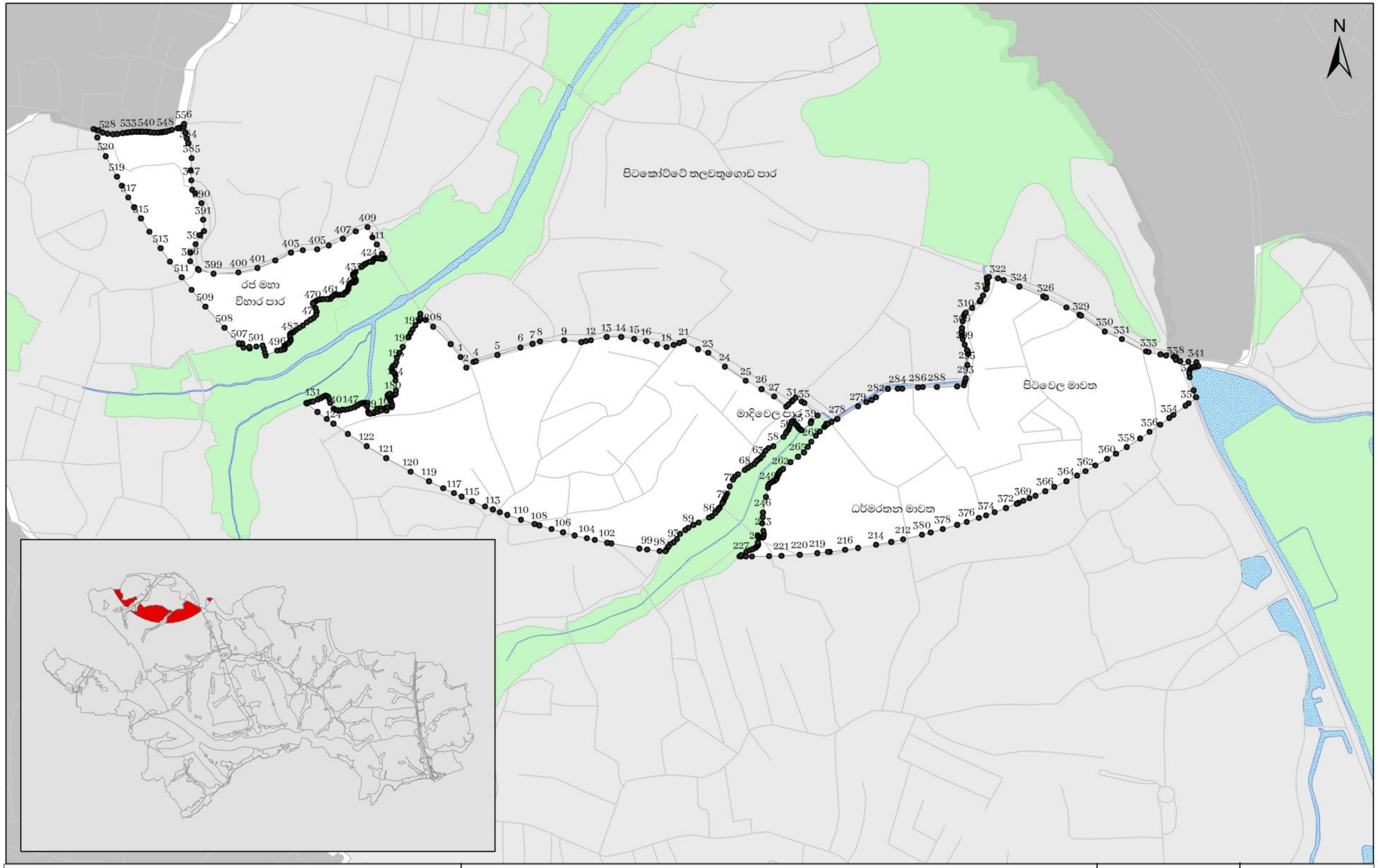

විශේෂ නේවාසික කලාපය (III)

මහරගම නගර සංවර්ධන සැලැස්ම 2022-2031

● ඛණ්ඩාංක අංකය

මාර්ග

තෙත්බිම්

ජලාශ්‍රිත ප්‍රදේශ

0 125 250 500 මීටර්

සැකසුම : කොළඹ මහ නාගරික ප්‍රදේශ අංශය

මැයි 2022

නාගරික සංවර්ධන අධිකාරිය

“ආ” කොටස

අඩු සනත්ව නේවාසික කලාපය I		
උතුරට	:	දක්ෂිණ අධිවේගී මාර්ගයෙහි සිට නැගෙනහිර දෙසට රුක්මල්ගම පන්සල පාර
නැගෙනහිරට	:	ඉහත රුක්මල්ගම පන්සල පාර ශ්‍රී නන්දාරාම මාවත හමු වූ පසු එතැන් සිට දකුණු දෙසට කඩුවෙල නගර සභා මායිම දක්වාත් එතැන් සිටි හමුවන කුඹුරු මායිම ඔස්සේ දකුණු දෙසට පවතින රුක්මල්ගම ඇවිදින මංතිරුව ඔස්සේ දකුණු දෙසට හෝමාගම ප්‍රාදේශීය සභා සීමා බල සීමාව
දකුණට	:	ගලවිල - හෝමාගම මාර්ගයට දකුණු දෙසින් හා දක්ෂිණ අධිවේගී මාර්ගයට නැගෙනහිර දෙසින් පිහිටි කුඹුරු යාය.
බටහිරට	:	දක්ෂිණ අධිවේගී මාර්ගය

නො.	අක්ෂාංශ	දේශාංශ
1	6.851578	79.98412
2	6.851562	79.98408
3	6.851643	79.98402
4	6.851682	79.98399
5	6.851619	79.98391
6	6.851463	79.98368
7	6.85134	79.98348
8	6.851295	79.98339
9	6.85125	79.98333
10	6.851195	79.98326
11	6.85105	79.98316
12	6.850881	79.98307
13	6.850777	79.98299
14	6.850757	79.98296
15	6.850609	79.98281
16	6.850546	79.98276
17	6.850487	79.98271
18	6.8504	79.98265
19	6.850298	79.98256
20	6.850224	79.98249
21	6.850173	79.98242
22	6.850143	79.98235
23	6.850113	79.98228
24	6.850065	79.98221
25	6.849989	79.98218
26	6.849963	79.98224
27	6.849916	79.98222
28	6.849898	79.98222
29	6.849802	79.98219
30	6.849658	79.98215
31	6.849569	79.98211

නො.	අක්ෂාංශ	දේශාංශ
32	6.849546	79.9821
33	6.84954	79.98208
34	6.849524	79.982
35	6.849511	79.9819
36	6.849497	79.98183
37	6.849482	79.98174
38	6.849475	79.98167
39	6.849473	79.98161
40	6.849458	79.98153
41	6.849441	79.9815
42	6.849217	79.98137
43	6.848995	79.98122
44	6.848789	79.98111
45	6.848679	79.98102
46	6.848632	79.98096
47	6.848578	79.98092
48	6.848519	79.98087
49	6.848465	79.98084
50	6.848412	79.9808
51	6.848356	79.98075
52	6.848276	79.98068
53	6.848235	79.98063
54	6.848183	79.98056
55	6.848132	79.98046
56	6.848117	79.98037
57	6.848132	79.9803
58	6.848176	79.98023
59	6.848234	79.98019
60	6.848277	79.98017
61	6.848321	79.98015
62	6.848389	79.98016

නො.	අක්ෂාංශ	දේශාංශ
63	6.848463	79.98017
64	6.848497	79.98017
65	6.848518	79.98019
66	6.848532	79.98022
67	6.848535	79.98024
68	6.848556	79.98025
69	6.848592	79.98026
70	6.848654	79.98027
71	6.848755	79.98029
72	6.848858	79.98029
73	6.848918	79.9803
74	6.848983	79.9803
75	6.849164	79.9803
76	6.849227	79.9803
77	6.849275	79.9803
78	6.84932	79.98031
79	6.849343	79.9803
80	6.849351	79.98029
81	6.84934	79.98026
82	6.849274	79.98021
83	6.849191	79.98013
84	6.849095	79.98003
85	6.84906	79.97999
86	6.849012	79.97994
87	6.84894	79.97987
88	6.84884	79.97977
89	6.848754	79.97968
90	6.848669	79.97955
91	6.848636	79.97954
92	6.848603	79.97955
93	6.848577	79.97953

නො.	අක්ෂාංශ	දේශාංශ
94	6.848575	79.97951
95	6.848599	79.97946
96	6.84864	79.97941
97	6.848642	79.97933
98	6.848638	79.97931
99	6.848638	79.97931
100	6.848638	79.97931
101	6.848637	79.9793
102	6.848635	79.9793
103	6.848635	79.9793
104	6.848633	79.97929
105	6.848627	79.97928
106	6.84863	79.97928
107	6.848885	79.97921
108	6.848885	79.97921
109	6.848885	79.97921
110	6.848886	79.97922
111	6.848889	79.97923
112	6.848891	79.97924
113	6.848893	79.97926
114	6.848898	79.97929
115	6.848905	79.97934
116	6.848917	79.97938
117	6.848936	79.9794
118	6.848961	79.97942
119	6.848978	79.97943
120	6.848991	79.97942
121	6.848986	79.97939
122	6.848974	79.97934
123	6.848977	79.97932
124	6.849019	79.97925
125	6.849073	79.97921
126	6.849134	79.97918
127	6.849197	79.97915
128	6.849251	79.97916
129	6.849275	79.97919
130	6.849294	79.97923
131	6.849312	79.97929
132	6.849335	79.97936
133	6.849366	79.97938
134	6.849397	79.97937
135	6.849461	79.97935
136	6.849488	79.97934
137	6.84951	79.97935
138	6.849524	79.97938
139	6.849526	79.97941
140	6.849512	79.97945
141	6.849519	79.97956
142	6.849519	79.9796
143	6.849493	79.97961
144	6.849491	79.97961
145	6.849448	79.97962
146	6.849406	79.97961
147	6.849328	79.9796
148	6.84929	79.97959
149	6.849253	79.97958
150	6.849232	79.97958

නො.	අක්ෂාංශ	දේශාංශ
151	6.849215	79.97959
152	6.8492	79.97962
153	6.849196	79.9797
154	6.849213	79.97978
155	6.849237	79.97986
156	6.849234	79.97988
157	6.849332	79.98001
158	6.849432	79.98015
159	6.849552	79.98027
160	6.849633	79.98024
161	6.849695	79.98026
162	6.849739	79.98028
163	6.849826	79.98028
164	6.849889	79.98032
165	6.849941	79.98034
166	6.849988	79.98037
167	6.850042	79.9804
168	6.85015	79.9804
169	6.850217	79.98039
170	6.850258	79.9804
171	6.850262	79.98037
172	6.850327	79.98037
173	6.850395	79.98037
174	6.850401	79.98036
175	6.850405	79.98033
176	6.850567	79.98034
177	6.850562	79.98036
178	6.850559	79.98039
179	6.850549	79.98043
180	6.850537	79.98046
181	6.850538	79.98048
182	6.850553	79.98048
183	6.850672	79.98048
184	6.850715	79.98048
185	6.850766	79.98048
186	6.850833	79.98046
187	6.850905	79.98044
188	6.850969	79.98043
189	6.851029	79.98043
190	6.851089	79.98043
191	6.851121	79.98043
192	6.851178	79.98043
193	6.851199	79.98042
194	6.851216	79.98041
195	6.851218	79.98036
196	6.851478	79.98027
197	6.851718	79.98022
198	6.851855	79.98021
199	6.852225	79.98016
200	6.852215	79.98001
201	6.85234	79.97999
202	6.852438	79.97998
203	6.852472	79.97995
204	6.852554	79.97995
205	6.85259	79.97994
206	6.8526	79.97992
207	6.852596	79.9799

නො.	අක්ෂාංශ	දේශාංශ
208	6.852574	79.97984
209	6.852546	79.97976
210	6.852497	79.97965
211	6.852441	79.97951
212	6.852388	79.97939
213	6.852307	79.97928
214	6.852236	79.97919
215	6.852189	79.97911
216	6.852158	79.979
217	6.852122	79.97888
218	6.852085	79.9787
219	6.852085	79.97865
220	6.852068	79.97863
221	6.852359	79.97863
222	6.852353	79.97867
223	6.852351	79.97873
224	6.852378	79.97885
225	6.852402	79.97897
226	6.852461	79.9792
227	6.852543	79.97944
228	6.852582	79.97956
229	6.852654	79.97979
230	6.852698	79.97989
231	6.852782	79.97988
232	6.852808	79.97991
233	6.853053	79.98008
234	6.85316	79.98008
235	6.853298	79.98006
236	6.853353	79.98005
237	6.853408	79.98004
238	6.853475	79.98003
239	6.853533	79.98002
240	6.853593	79.98001
241	6.853629	79.98
242	6.853642	79.97997
243	6.853648	79.97992
244	6.853672	79.9799
245	6.853739	79.97989
246	6.853774	79.97987
247	6.853801	79.97988
248	6.853826	79.9799
249	6.853856	79.97993
250	6.8539	79.97995
251	6.853946	79.97996
252	6.854013	79.97995
253	6.854073	79.97995
254	6.854139	79.97995
255	6.854212	79.97997
256	6.854287	79.97998
257	6.854356	79.98
258	6.854397	79.98002
259	6.85442	79.98004
260	6.85444	79.98004
261	6.854438	79.97998
262	6.854425	79.9799
263	6.854408	79.97979
264	6.854397	79.97972

නො.	අක්ෂාංශ	දේශාංශ
265	6.854387	79.9796
266	6.854363	79.97942
267	6.854328	79.97921
268	6.854314	79.97909
269	6.854279	79.97888
270	6.854234	79.97861
271	6.854223	79.97853
272	6.854223	79.97848
273	6.854225	79.97846
274	6.854235	79.97844
275	6.854256	79.97843
276	6.854298	79.97843
277	6.854365	79.97843
278	6.854406	79.97844
279	6.854461	79.97844
280	6.854523	79.97843
281	6.854589	79.97842
282	6.854655	79.97843
283	6.854705	79.97843
284	6.854734	79.97843
285	6.854788	79.97844
286	6.854837	79.97844
287	6.854869	79.97844
288	6.854908	79.9784
289	6.854944	79.97833
290	6.854965	79.9783
291	6.854999	79.97826
292	6.855026	79.97824
293	6.855028	79.97822
294	6.855035	79.97822
295	6.855051	79.97823
296	6.85516	79.97825
297	6.855418	79.97828
298	6.855506	79.97827
299	6.855615	79.97824
300	6.855692	79.97823
301	6.855808	79.97823
302	6.856051	79.97826
303	6.85627	79.97831
304	6.856338	79.97832
305	6.856348	79.97829
306	6.856357	79.97827
307	6.856384	79.97827
308	6.85643	79.97828
309	6.856481	79.9783
310	6.856526	79.97832
311	6.856584	79.97836
312	6.856727	79.97841
313	6.856781	79.97843
314	6.856776	79.97845
315	6.856838	79.97846
316	6.856902	79.97849
317	6.856942	79.97851
318	6.857009	79.97856
319	6.857082	79.97862
320	6.857286	79.97873
321	6.857286	79.97877

නො.	අක්ෂාංශ	දේශාංශ
322	6.857271	79.97883
323	6.857254	79.97887
324	6.857248	79.97888
325	6.85725	79.97891
326	6.857256	79.97892
327	6.857333	79.97894
328	6.857388	79.97896
329	6.857415	79.97897
330	6.857432	79.97898
331	6.857447	79.97898
332	6.857457	79.97898
333	6.857467	79.97897
334	6.857472	79.97897
335	6.857473	79.97894
336	6.857475	79.97888
337	6.857458	79.97874
338	6.857439	79.97856
339	6.857332	79.97853
340	6.857218	79.97848
341	6.857079	79.97842
342	6.85689	79.97832
343	6.856774	79.97826
344	6.856634	79.97816
345	6.856576	79.97815
346	6.85647	79.97815
347	6.856401	79.97815
348	6.856345	79.97815
349	6.856309	79.97812
350	6.856278	79.97809
351	6.856267	79.97808
352	6.856354	79.97807
353	6.857364	79.97796
354	6.857906	79.97797
355	6.858139	79.97797
356	6.858536	79.97798
357	6.858757	79.97796
358	6.858657	79.97798
359	6.858569	79.97801
360	6.858464	79.97805
361	6.858389	79.97807
362	6.858331	79.97807
363	6.858291	79.97807
364	6.858283	79.97807
365	6.858282	79.9781
366	6.858278	79.97812
367	6.858283	79.97815
368	6.858296	79.97817
369	6.858321	79.97819
370	6.858343	79.9782
371	6.85838	79.97816
372	6.858415	79.97812
373	6.858467	79.97808
374	6.858507	79.97807
375	6.858554	79.97804
376	6.858596	79.97802
377	6.858628	79.97801
378	6.858693	79.97799

නො.	අක්ෂාංශ	දේශාංශ
379	6.858742	79.97798
380	6.858784	79.978
381	6.85885	79.97801
382	6.858916	79.97802
383	6.858991	79.97801
384	6.859036	79.978
385	6.859072	79.97798
386	6.859138	79.97799
387	6.859194	79.978
388	6.859266	79.97802
389	6.859327	79.97803
390	6.859387	79.97803
391	6.859462	79.97805
392	6.859505	79.97806
393	6.859557	79.97807
394	6.859601	79.97808
395	6.859626	79.97809
396	6.859674	79.97812
397	6.85975	79.97821
398	6.859779	79.97826
399	6.859804	79.97831
400	6.859833	79.97837
401	6.859842	79.97842
402	6.859849	79.97846
403	6.86	79.97851
404	6.860087	79.97859
405	6.860102	79.97867
406	6.860086	79.97871
407	6.860074	79.97875
408	6.860071	79.97879
409	6.860103	79.97883
410	6.86015	79.97887
411	6.860174	79.97891
412	6.860174	79.97894
413	6.860162	79.97897
414	6.860156	79.97901
415	6.860189	79.97904
416	6.860247	79.97908
417	6.860287	79.97917
418	6.860314	79.97924
419	6.860357	79.97934
420	6.860398	79.9794
421	6.86047	79.97943
422	6.860522	79.97945
423	6.860655	79.97954
424	6.860688	79.97956
425	6.860701	79.97956
426	6.860724	79.97955
427	6.860736	79.97952
428	6.86072	79.97946
429	6.860672	79.97941
430	6.860592	79.97935
431	6.860531	79.97929
432	6.860475	79.97922
433	6.860429	79.97915
434	6.860356	79.97903
435	6.8603	79.97892

නො.	අක්ෂාංශ	දේශාංශ
436	6.860268	79.97883
437	6.860246	79.97873
438	6.860219	79.97865
439	6.860189	79.9786
440	6.860153	79.97853
441	6.860174	79.97846
442	6.860193	79.97844
443	6.860302	79.9784
444	6.860365	79.97834
445	6.860419	79.97828
446	6.860489	79.97819
447	6.860536	79.97811
448	6.861418	79.97815
449	6.861425	79.97817
450	6.861491	79.97819
451	6.861551	79.97821
452	6.861584	79.97825
453	6.861662	79.97831
454	6.861732	79.97834
455	6.861789	79.97837
456	6.861857	79.97839
457	6.861879	79.97841
458	6.861886	79.97847
459	6.861948	79.97858
460	6.862044	79.97869
461	6.862083	79.97878
462	6.862114	79.97884
463	6.862146	79.9789
464	6.862187	79.97895
465	6.8622	79.97899
466	6.862217	79.97903
467	6.862241	79.97908
468	6.86226	79.97912
469	6.862275	79.97919
470	6.862292	79.97925
471	6.862291	79.97928
472	6.862291	79.97932
473	6.862265	79.97938
474	6.862255	79.97941
475	6.862228	79.97944
476	6.862189	79.97947
477	6.862153	79.9795
478	6.862099	79.97953
479	6.862082	79.97955
480	6.862081	79.97958
481	6.862099	79.97958
482	6.862141	79.97956
483	6.862203	79.97954
484	6.862253	79.97951
485	6.862293	79.97949
486	6.862335	79.97948
487	6.862361	79.97947
488	6.862394	79.97948
489	6.862418	79.97954
490	6.862467	79.97965
491	6.862492	79.97968
492	6.862537	79.97968

නො.	අක්ෂාංශ	දේශාංශ
493	6.862553	79.97968
494	6.862633	79.97984
495	6.862708	79.97998
496	6.86278	79.98014
497	6.862795	79.98013
498	6.862833	79.98012
499	6.862889	79.98026
500	6.862989	79.98035
501	6.863009	79.98037
502	6.863026	79.98037
503	6.863037	79.98036
504	6.863045	79.98033
505	6.863042	79.98029
506	6.863029	79.98024
507	6.863021	79.98017
508	6.863021	79.98012
509	6.86302	79.98008
510	6.86302	79.98008
511	6.863006	79.98
512	6.86298	79.97994
513	6.862944	79.97989
514	6.862918	79.97985
515	6.862858	79.97972
516	6.862822	79.97954
517	6.862791	79.97942
518	6.862752	79.97937
519	6.862685	79.97933
520	6.862638	79.9793
521	6.862601	79.97924
522	6.862519	79.97903
523	6.862364	79.97866
524	6.862338	79.97848
525	6.862339	79.97833
526	6.862329	79.97824
527	6.863787	79.97842
528	6.863787	79.97842
529	6.863787	79.97846
530	6.863787	79.97849
531	6.863788	79.97852
532	6.86379	79.97866
533	6.863796	79.97885
534	6.863797	79.9789
535	6.863798	79.97894
536	6.8638	79.97906
537	6.863802	79.97922
538	6.863805	79.9794
539	6.863805	79.97946
540	6.863805	79.97958
541	6.863806	79.97964
542	6.86381	79.97975
543	6.863817	79.97993
544	6.863818	79.97996
545	6.863819	79.97997
546	6.863818	79.97997
547	6.863816	79.98005
548	6.863813	79.98022
549	6.863813	79.98024

නො.	අක්ෂාංශ	දේශාංශ
550	6.863813	79.98037
551	6.863814	79.98044
552	6.863817	79.9806
553	6.863818	79.98067
554	6.86382	79.98081
555	6.863821	79.98084
556	6.863821	79.98087
557	6.863822	79.98093
558	6.863827	79.98105
559	6.863828	79.98109
560	6.863833	79.98118
561	6.863838	79.9814
562	6.863841	79.98154
563	6.863841	79.98155
564	6.863844	79.98166
565	6.863846	79.98177
566	6.863847	79.98185
567	6.863847	79.98186
568	6.863849	79.98194
569	6.863848	79.98198
570	6.863843	79.98201
571	6.863838	79.98203
572	6.863838	79.98203
573	6.863834	79.98204
574	6.863823	79.98207
575	6.863817	79.98208
576	6.863809	79.98209
577	6.863797	79.9821
578	6.863794	79.9821
579	6.863754	79.98213
580	6.86371	79.98217
581	6.863587	79.98224
582	6.863414	79.98234
583	6.863328	79.98239
584	6.863242	79.98244
585	6.863238	79.98245
586	6.863219	79.98246
587	6.863218	79.98246
588	6.863201	79.98247
589	6.863192	79.98247
590	6.863146	79.9825
591	6.863143	79.9825
592	6.863096	79.98253
593	6.863091	79.98253
594	6.863084	79.98254
595	6.863084	79.98254
596	6.863088	79.98255
597	6.863086	79.98255
598	6.86309	79.98256
599	6.863098	79.98258
600	6.863127	79.98267
601	6.863152	79.98279
602	6.863161	79.98283
603	6.863188	79.98293
604	6.863192	79.98297
605	6.863194	79.98298
606	6.863355	79.98356

නො.	අක්ෂාංශ	දේශාංශ
607	6.86335	79.98373
608	6.863309	79.98412
609	6.863307	79.98422
610	6.863117	79.9842
611	6.862912	79.98424
612	6.862879	79.98425
613	6.862699	79.98435
614	6.862512	79.98445
615	6.862478	79.98447
616	6.862447	79.98449
617	6.862282	79.98463
618	6.862232	79.98467
619	6.862216	79.98468
620	6.86205	79.98486
621	6.861835	79.98499
622	6.861763	79.98508
623	6.861736	79.98507
624	6.861657	79.98508
625	6.861604	79.98512
626	6.861562	79.98513
627	6.861513	79.98518
628	6.861446	79.98523
629	6.861415	79.98523
630	6.861382	79.9852
631	6.861344	79.98518
632	6.861306	79.98518
633	6.861268	79.98519
634	6.861226	79.9852
635	6.861185	79.98521
636	6.861124	79.9852
637	6.861044	79.98518
638	6.860971	79.98518
639	6.860921	79.98518
640	6.860786	79.98519
641	6.860695	79.98523
642	6.860628	79.98523
643	6.860588	79.98521
644	6.860535	79.98518
645	6.86046	79.98516
646	6.860391	79.98514
647	6.860372	79.98514
648	6.860303	79.98512
649	6.860232	79.9851
650	6.860174	79.98506
651	6.86013	79.98503
652	6.860063	79.98499
653	6.860012	79.98496
654	6.859908	79.98493
655	6.859849	79.98493
656	6.859792	79.98492
657	6.859744	79.98491
658	6.859694	79.98493
659	6.859664	79.98494
660	6.859648	79.98497
661	6.859616	79.98503
662	6.859601	79.98519
663	6.859607	79.9853

නො.	අක්ෂාංශ	දේශාංශ
664	6.859621	79.98534
665	6.859633	79.98535
666	6.859597	79.98534
667	6.859506	79.98532
668	6.859392	79.9853
669	6.859235	79.98525
670	6.859128	79.98526
671	6.859041	79.9853
672	6.858908	79.9854
673	6.858837	79.98544
674	6.858733	79.98545
675	6.858519	79.98557
676	6.858416	79.98571
677	6.858389	79.98577
678	6.858427	79.98567
679	6.858459	79.98562
680	6.858496	79.98558
681	6.858552	79.98552
682	6.858615	79.98547
683	6.858691	79.98543
684	6.858971	79.98531
685	6.858996	79.9853
686	6.859017	79.98529
687	6.859123	79.98521
688	6.859152	79.98519
689	6.859177	79.98518
690	6.859221	79.98518
691	6.859269	79.98518
692	6.85931	79.98518
693	6.859482	79.98523
694	6.859496	79.98523
695	6.859512	79.98523
696	6.859522	79.98522
697	6.859525	79.98521
698	6.859527	79.98519
699	6.859517	79.98517
700	6.859485	79.98512
701	6.859441	79.98507
702	6.859418	79.98503
703	6.859405	79.98499
704	6.8594	79.98497
705	6.859399	79.98488
706	6.859396	79.98486
707	6.859389	79.98484
708	6.859376	79.98482
709	6.859361	79.9848
710	6.85934	79.98479
711	6.859317	79.98479
712	6.859294	79.98478
713	6.85906	79.98481
714	6.858769	79.98485
715	6.858557	79.98489
716	6.858541	79.98489
717	6.858523	79.9849
718	6.858506	79.98492
719	6.858375	79.98513
720	6.858287	79.98524

නො.	අක්ෂාංශ	දේශාංශ
721	6.858273	79.98526
722	6.858254	79.98527
723	6.858231	79.98527
724	6.858002	79.98528
725	6.857968	79.98528
726	6.85794	79.98528
727	6.857921	79.98529
728	6.857903	79.98531
729	6.857894	79.98533
730	6.857844	79.98552
731	6.857813	79.98563
732	6.857768	79.98578
733	6.857721	79.9859
734	6.85768	79.98602
735	6.857628	79.98614
736	6.857587	79.98624
737	6.857565	79.98631
738	6.857551	79.9864
739	6.857545	79.9865
740	6.857563	79.98656
741	6.85758	79.98658
742	6.857603	79.98659
743	6.857634	79.98659
744	6.857681	79.98658
745	6.857717	79.98657
746	6.857726	79.98657
747	6.857731	79.98658
748	6.857736	79.98663
749	6.857747	79.98666
750	6.857702	79.98667
751	6.857623	79.98669
752	6.857538	79.98669
753	6.8575	79.98668
754	6.857463	79.98665
755	6.857451	79.98663
756	6.857417	79.98661
757	6.857393	79.98659
758	6.857367	79.9866
759	6.857329	79.98661
760	6.857262	79.98663
761	6.857401	79.98696
762	6.857448	79.98695
763	6.857482	79.98704
764	6.857446	79.98705
765	6.85746	79.98709
766	6.857487	79.98715
767	6.857524	79.98719
768	6.857582	79.98723
769	6.85764	79.98726
770	6.857701	79.98727
771	6.857777	79.98726
772	6.857845	79.98726
773	6.857855	79.9873
774	6.857861	79.98732
775	6.857813	79.98734
776	6.857762	79.98735
777	6.857726	79.98736

නො.	අක්ෂාංශ	දේශාංශ
778	6.857704	79.98736
779	6.857695	79.98737
780	6.857697	79.9874
781	6.857712	79.98744
782	6.857731	79.98745
783	6.85777	79.98747
784	6.857805	79.98752
785	6.857819	79.98755
786	6.857834	79.9876
787	6.857842	79.98765
788	6.857861	79.98769
789	6.857867	79.98775
790	6.857872	79.98783
791	6.857872	79.98794
792	6.85788	79.98804
793	6.857886	79.98816
794	6.857892	79.98822
795	6.857898	79.98827
796	6.857914	79.98831
797	6.857937	79.98836
798	6.857949	79.98841
799	6.857954	79.98848
800	6.85795	79.98853
801	6.857959	79.98862
802	6.857979	79.98869
803	6.858064	79.98888
804	6.85812	79.98903
805	6.858171	79.9891
806	6.858227	79.98916
807	6.858265	79.98921
808	6.858254	79.98926
809	6.858399	79.98937
810	6.85843	79.9894
811	6.85845	79.98942
812	6.858451	79.98943
813	6.858428	79.98949
814	6.858407	79.98954
815	6.858374	79.98959
816	6.858374	79.98961
817	6.858376	79.98964
818	6.858369	79.98967
819	6.858368	79.98967
820	6.858303	79.98971
821	6.858169	79.98979
822	6.858154	79.9898
823	6.858077	79.9898
824	6.858011	79.98978
825	6.858014	79.98977
826	6.857986	79.98973
827	6.857936	79.9897
828	6.857906	79.9897
829	6.857887	79.98971
830	6.857841	79.98971
831	6.857799	79.98971
832	6.857731	79.9897
833	6.857665	79.98966
834	6.857615	79.98964

නො.	අක්ෂාංශ	දේශාංශ
835	6.857583	79.98966
836	6.857556	79.98968
837	6.85751	79.98968
838	6.85748	79.98968
839	6.857445	79.98968
840	6.857424	79.98972
841	6.857415	79.98973
842	6.857448	79.98978
843	6.857415	79.98979
844	6.857233	79.98989
845	6.857107	79.98996
846	6.856813	79.99019
847	6.856742	79.99025
848	6.856741	79.99025
849	6.85674	79.99025
850	6.856739	79.99025
851	6.856463	79.99016
852	6.856116	79.99009
853	6.856098	79.99008
854	6.855862	79.99008
855	6.855491	79.9901
856	6.855077	79.99017
857	6.855037	79.99018
858	6.854999	79.99019
859	6.854977	79.9902
860	6.85494	79.99021
861	6.854824	79.99027
862	6.85482	79.99027
863	6.854802	79.99028
864	6.854775	79.99028
865	6.85476	79.99029
866	6.854754	79.99029
867	6.854755	79.9903
868	6.854652	79.99039
869	6.854528	79.9904
870	6.854431	79.99039
871	6.85443	79.99039
872	6.854425	79.99039
873	6.854379	79.99038
874	6.854346	79.9904
875	6.854319	79.99041
876	6.854314	79.99041
877	6.854284	79.99043
878	6.85427	79.99043
879	6.854146	79.99047
880	6.854107	79.99048
881	6.854078	79.99047
882	6.85397	79.99047
883	6.853859	79.99047
884	6.853799	79.99049
885	6.853727	79.99054
886	6.853714	79.9906
887	6.853712	79.9906
888	6.853612	79.9905
889	6.85356	79.99048
890	6.853487	79.99044
891	6.85343	79.99042

නො.	අක්ෂාංශ	දේශාංශ
892	6.853362	79.99038
893	6.85334	79.99035
894	6.853336	79.99034
895	6.853321	79.99032
896	6.853169	79.99007
897	6.853126	79.98993
898	6.853093	79.98976
899	6.853048	79.98964
900	6.85302	79.98956
901	6.853	79.98957
902	6.852985	79.98958
903	6.852937	79.9896
904	6.85289	79.98962
905	6.85254	79.98959
906	6.852587	79.98953
907	6.85267	79.98942
908	6.852752	79.98931
909	6.852764	79.98908
910	6.852764	79.98907
911	6.852705	79.98886
912	6.852629	79.98862
913	6.852534	79.98828
914	6.852406	79.98792
915	6.852446	79.98787
916	6.852499	79.98779
917	6.852537	79.98779
918	6.852756	79.9878
919	6.852893	79.98781
920	6.852986	79.98709
921	6.852981	79.98682
922	6.85295	79.98662
923	6.852907	79.98648
924	6.852808	79.98627
925	6.852755	79.98615
926	6.852744	79.98606
927	6.85273	79.98593
928	6.852673	79.98579
929	6.852533	79.98545
930	6.852528	79.98542
931	6.852528	79.98538
932	6.852526	79.98536
933	6.852504	79.98532
934	6.852476	79.98529
935	6.852458	79.98528
936	6.852438	79.98525
937	6.852392	79.98515
938	6.852364	79.98507
939	6.85232	79.98498
940	6.852287	79.9849
941	6.852263	79.98482
942	6.852253	79.98476
943	6.852242	79.98472
944	6.852209	79.98468
945	6.852155	79.98465
946	6.852141	79.98458
947	6.852132	79.98456
948	6.852116	79.98455

නො.	අක්ෂාංශ	දේශාංශ
949	6.852071	79.98456
950	6.852046	79.98456
951	6.85202	79.98455
952	6.85193	79.98441
953	6.851914	79.98439
954	6.851921	79.98434
955	6.851923	79.98431
956	6.851918	79.98428
957	6.851893	79.98426
958	6.851842	79.98426
959	6.851797	79.98428
960	6.851755	79.98429
961	6.851733	79.98429
962	6.851718	79.98428
963	6.851687	79.98424
964	6.851653	79.98417
965	6.851633	79.98415
966	6.851621	79.98414
967	6.851597	79.98412
968	6.851578	79.98412
969	6.854702	79.9799
970	6.854775	79.97986
971	6.854787	79.97984
972	6.854786	79.97982
973	6.854803	79.97981
974	6.854818	79.97982
975	6.854863	79.97981
976	6.855018	79.97977
977	6.855152	79.97972
978	6.855163	79.9797
979	6.855157	79.97968
980	6.855133	79.97959
981	6.855097	79.97946
982	6.855044	79.97923
983	6.855002	79.97908
984	6.854961	79.97893
985	6.854953	79.97889
986	6.854932	79.97886
987	6.854904	79.97884
988	6.854773	79.97881
989	6.854684	79.97878
990	6.854636	79.97876
991	6.85459	79.97875
992	6.854552	79.97873
993	6.854505	79.97869
994	6.854473	79.97864
995	6.85445	79.97857
996	6.854446	79.97851
997	6.854449	79.97849
998	6.854432	79.97847
999	6.854408	79.97846
1000	6.854335	79.97846
1001	6.854288	79.97845
1002	6.854269	79.97846
1003	6.854256	79.97848
1004	6.854246	79.9785
1005	6.854267	79.97867

නො.	අක්ෂාංශ	දේශාංශ
1006	6.854283	79.97874
1007	6.854313	79.97894
1008	6.854358	79.97924
1009	6.854383	79.97941
1010	6.854405	79.97957
1011	6.854424	79.97972
1012	6.85445	79.97989
1013	6.854461	79.97991
1014	6.854486	79.97992
1015	6.854497	79.97994
1016	6.854505	79.97995
1017	6.854523	79.97996
1018	6.85453	79.98
1019	6.854543	79.98
1020	6.854567	79.97999
1021	6.854594	79.97998
1022	6.854629	79.97995
1023	6.854702	79.9799
1024	6.854827	79.98031
1025	6.85482	79.98033
1026	6.854831	79.98036
1027	6.854844	79.98039
1028	6.854863	79.98042
1029	6.854884	79.9804
1030	6.854943	79.98049
1031	6.854921	79.98051
1032	6.854964	79.98058
1033	6.854986	79.98062
1034	6.855023	79.98063
1035	6.855076	79.9806
1036	6.855142	79.98058
1037	6.855165	79.98058
1038	6.855197	79.98061
1039	6.855214	79.98064
1040	6.855221	79.98065
1041	6.855247	79.98065
1042	6.855289	79.98063
1043	6.855327	79.98063
1044	6.855357	79.98063
1045	6.855378	79.98067
1046	6.855374	79.9807
1047	6.855355	79.98072
1048	6.855369	79.98076
1049	6.855393	79.98082
1050	6.855366	79.98084
1051	6.855324	79.98084
1052	6.855272	79.98076
1053	6.855164	79.98083
1054	6.855248	79.98101
1055	6.855381	79.98118
1056	6.855463	79.98133
1057	6.855497	79.98138
1058	6.855498	79.98138
1059	6.85552	79.98146
1060	6.855573	79.98157
1061	6.855628	79.98167
1062	6.855683	79.98176

නො.	අක්ෂාංශ	දේශාංශ
1063	6.855686	79.98177
1064	6.855484	79.98192
1065	6.855659	79.98223
1066	6.855894	79.98213
1067	6.855919	79.98216
1068	6.855965	79.98222
1069	6.856044	79.98227
1070	6.856096	79.98227
1071	6.856156	79.98225
1072	6.856241	79.98222
1073	6.856286	79.9822
1074	6.856307	79.98225
1075	6.856299	79.98226
1076	6.856331	79.98233
1077	6.856353	79.98237
1078	6.856381	79.98239
1079	6.856432	79.98238
1080	6.85654	79.98234
1081	6.856565	79.98229
1082	6.856551	79.98222
1083	6.856542	79.98216
1084	6.8565	79.98206
1085	6.856438	79.98194
1086	6.856359	79.9818
1087	6.85632	79.98169
1088	6.856285	79.98162
1089	6.856258	79.98152
1090	6.856219	79.98142
1091	6.856196	79.98136
1092	6.856044	79.98143
1093	6.85602	79.98137
1094	6.856039	79.98136
1095	6.85602	79.98131
1096	6.85616	79.98125
1097	6.856163	79.98121
1098	6.856196	79.98121
1099	6.856207	79.98121
1100	6.856205	79.98118
1101	6.856183	79.98106
1102	6.856166	79.98094
1103	6.856133	79.98076
1104	6.856126	79.98065
1105	6.856121	79.98062
1106	6.856092	79.98062
1107	6.856017	79.98062
1108	6.855958	79.98059
1109	6.855933	79.98056
1110	6.855901	79.98053
1111	6.855862	79.98051
1112	6.855821	79.98051
1113	6.855785	79.98049
1114	6.855758	79.98045
1115	6.855713	79.98037
1116	6.855672	79.98029
1117	6.855648	79.98024
1118	6.855606	79.98014
1119	6.855572	79.98006

නො.	අක්ෂාංශ	දේශාංශ
1120	6.855544	79.98002
1121	6.855526	79.97999
1122	6.855494	79.97997
1123	6.855444	79.98

නො.	අක්ෂාංශ	දේශාංශ
1124	6.855329	79.98005
1125	6.855236	79.98009
1126	6.855173	79.98012
1127	6.85509	79.98016

නො.	අක්ෂාංශ	දේශාංශ
1128	6.854975	79.98022
1129	6.854853	79.98028
1130	6.854832	79.9803
1131	6.854827	79.98031

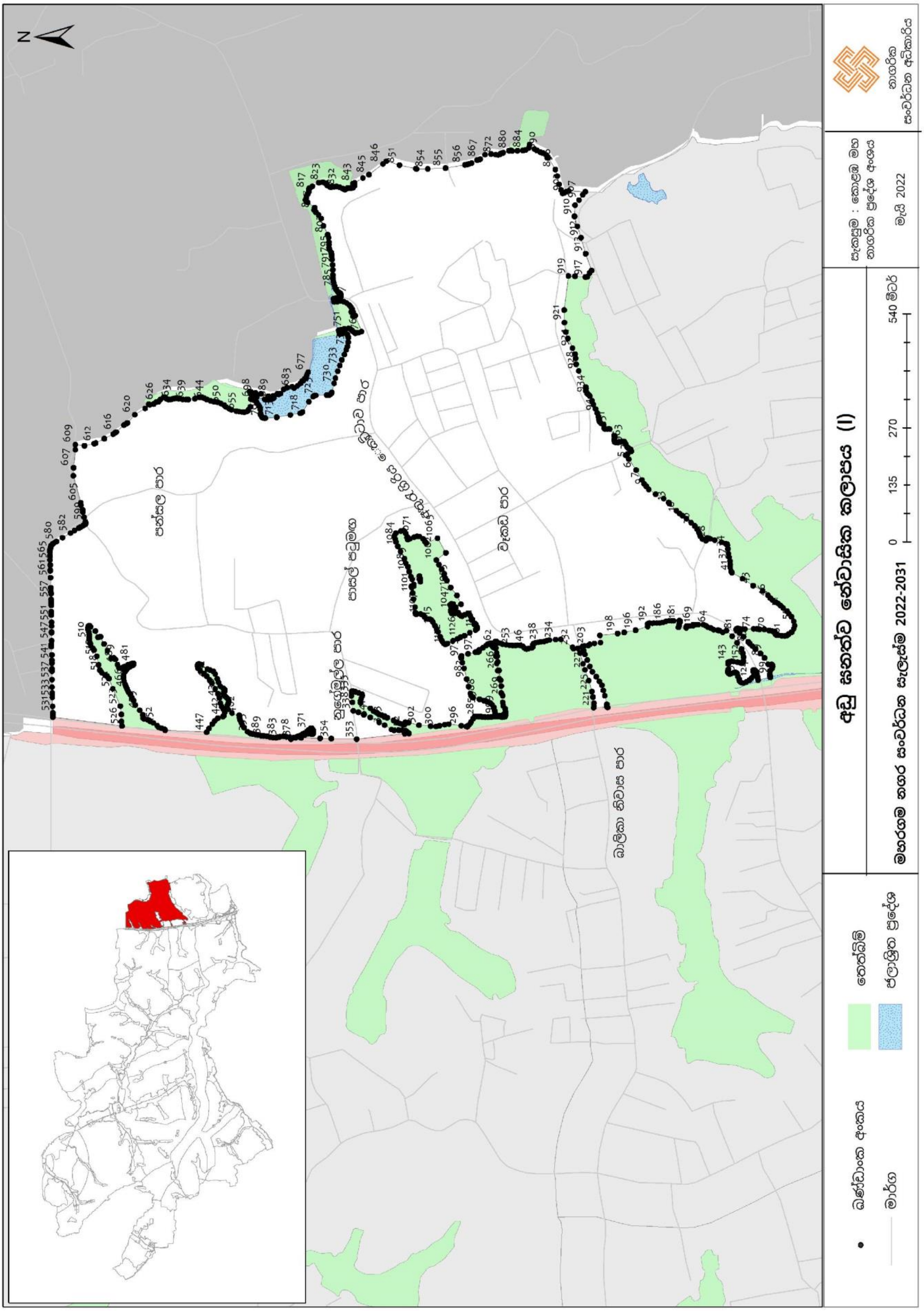
අඩු ඝනත්ව නේවාසික කලාපය (I)
මහරගම නගර සංවර්ධන සැලැස්ම 2022-2031
0 135 270 540 මීටර්
සැකසුම : කොළඹ මහ නාගරික ප්‍රදේශ අංශය
මැයි 2022
නාගරික සංවර්ධන අධිකාරිය
ඛණ්ඩාංක අංකය
මාර්ග
තෙත්බිම්
ජලාශ්‍රිත ප්‍රදේශ

"ඇ" කොටස

අඩු ඝනත්ව නේවාසික කලාපය II (මාලපල්ල / ගලවිල)		
උතුරට	:	තලවතුගොඩ හංදියේ සිට බුද්ධාරාම මාවත ඔස්සේ මීටර් 200 ක් නැගෙනහිර දෙසට වන ලක්ෂයේ සිට ආරම්භ කොට කඩුවෙල නගර සභා මායිම ඔස්සේ තලංගම වෙල් යාය හමුවන තෙක් පැමිණ එම වෙල්යායේ මායිම ඔස්සේ දකුණු දිශාවට පැමිණ ධර්මායතන මාර්ගය දක්වාද එතැන් සිට කොට්ටාව - මාලඹේ මාර්ගයේ සිට මීටර් 100 ක් බටහිර දෙසට වන්නට පිහිටි ලක්ෂය දක්වාද එම ලක්ෂයේ සිටි විද්‍යාල හංදිය දෙසට සමාන්තරව පැමිණ විද්‍යාල හංදියේදී පන්නිපිටිය - මාලඹේ මාර්ගයේ සිට මීටර් 100 ක් දෙපසට වම් පසින් අතපත්තු වත්ත මාර්ගය හා දකුණු පසින් අරලිය පටුමග දක්වාත් එතැන් සිට නැවතත් කොට්ටාව - මාලඹේ මාර්ගයේ සිට මීටර් 100 ක් සමාන්තර දුරින් පිහිටි සරල රේඛාව ඔස්සේ උද්‍යාන මාවත දක්වා පැමිණ එතැන් සිට කොට්ටාව - මාලඹේ මාර්ගය හරහා දකුණු පසට වන්නට පිහිටි කුඹුරේ මායිම ඔස්සේ කඩුවෙල නගර සභා සීමාව ඔස්සේ දක්ෂිණ අධිවේගී මාර්ගය දක්වා
නැගෙනහිරට	:	දක්ෂිණ අධිවේගී මාර්ගය
දකුණට	:	දක්ෂිණ අධිවේගී මාර්ගයට සමාන්තරව පිහිටි වෙල් යායේ උතුරු මායිම ඔස්සෙ පැමිණ ජය මාවත ඔස්සේ හෝමාගම ප්‍රාදේශීය සභා සීමා බල සීමාව දක්වා
බටහිරට	:	ඉහත සඳහන් කරන ලද වෙල්යායෙහි ඉතිරි මායිම කලල්ගොඩ මාර්ගය දක්වා පැමිණ එතැන් සිට කොට්ටාව-බොරැල්ල මාර්ගයෙහි සිට මීටර් 200 නැගෙනහිර දෙසට වන්නට සරල රේඛාවක් ඇඳිවිට හමුවන ලක්ෂයේ සිටි උතුරු දෙසට බුද්ධාරාම මාවත හමුවන තෙක්

නො.	අක්ෂාංශ	දේශාංශ
1	6.866095	79.96645
2	6.866003	79.96652
3	6.866018	79.96656
4	6.866025	79.96659
5	6.866039	79.96662
6	6.866054	79.96667
7	6.866067	79.9667
8	6.866111	79.96687
9	6.866152	79.96703
10	6.866155	79.96704
11	6.866154	79.96706
12	6.866154	79.96707
13	6.866153	79.96708
14	6.866148	79.9671
15	6.866133	79.96716
16	6.866126	79.96719

නො.	අක්ෂාංශ	දේශාංශ
17	6.866095	79.96731
18	6.866085	79.96736
19	6.866082	79.96738
20	6.866079	79.96739
21	6.866077	79.96743
22	6.866081	79.96754
23	6.866083	79.96757
24	6.866091	79.96772
25	6.866092	79.96775
26	6.866091	79.9678
27	6.86609	79.96789
28	6.866088	79.96801
29	6.866089	79.96811
30	6.866089	79.96811
31	6.866089	79.96811
32	6.866089	79.96813

නො.	අක්ෂාංශ	දේශාංශ
33	6.866091	79.96813
34	6.866093	79.96815
35	6.866107	79.96817
36	6.866146	79.96822
37	6.866207	79.9683
38	6.866258	79.96839
39	6.866276	79.96842
40	6.866298	79.96848
41	6.866337	79.96859
42	6.866359	79.96866
43	6.866382	79.96872
44	6.866383	79.96872
45	6.866395	79.96875
46	6.866415	79.96879
47	6.866374	79.96884
48	6.866349	79.96888

නො.	අක්ෂාංශ	දේශාංශ
49	6.866189	79.96908
50	6.866057	79.96925
51	6.865862	79.9695
52	6.865782	79.96961
53	6.865742	79.96966
54	6.865692	79.96974
55	6.865686	79.96975
56	6.865653	79.96981
57	6.865593	79.96992
58	6.865552	79.97002
59	6.865519	79.97012
60	6.865481	79.97025
61	6.86546	79.97036
62	6.865449	79.97042
63	6.865451	79.97045
64	6.865458	79.97049
65	6.865467	79.97055
66	6.865474	79.97066
67	6.865484	79.97081
68	6.865491	79.97098
69	6.865492	79.971
70	6.865503	79.97115
71	6.865519	79.97133
72	6.865526	79.97142
73	6.865526	79.97144
74	6.865532	79.97161
75	6.86553	79.97167
76	6.865526	79.97176
77	6.865521	79.97185
78	6.865519	79.97187
79	6.865518	79.97187
80	6.865515	79.97187
81	6.865512	79.97188
82	6.86551	79.97188
83	6.865508	79.97188
84	6.865507	79.97189
85	6.865481	79.97202
86	6.865481	79.97202
87	6.865467	79.97213
88	6.865466	79.97213
89	6.865467	79.97213
90	6.865465	79.97214
91	6.865396	79.97233
92	6.865393	79.97234

නො.	අක්ෂාංශ	දේශාංශ
93	6.865384	79.97237
94	6.865379	79.97239
95	6.865381	79.9724
96	6.865395	79.97251
97	6.8654	79.97255
98	6.865416	79.97266
99	6.865435	79.97281
100	6.86545	79.97292
101	6.865452	79.97294
102	6.865476	79.97311
103	6.865486	79.97311
104	6.865511	79.97311
105	6.865555	79.9731
106	6.865587	79.9731
107	6.865586	79.9731
108	6.865643	79.97309
109	6.866369	79.97298
110	6.866321	79.97362
111	6.866274	79.97425
112	6.86624	79.97447
113	6.866238	79.9745
114	6.866235	79.9745
115	6.866142	79.97476
116	6.866051	79.975
117	6.865934	79.97535
118	6.865872	79.97552
119	6.865832	79.97564
120	6.865814	79.97575
121	6.865808	79.97588
122	6.865819	79.97617
123	6.865858	79.97643
124	6.865896	79.97667
125	6.865899	79.9767
126	6.865905	79.97675
127	6.865955	79.97701
128	6.866012	79.97723
129	6.866024	79.97732
130	6.866041	79.97744
131	6.866049	79.9775
132	6.866064	79.97752
133	6.866073	79.97757
134	6.866121	79.97773
135	6.866122	79.97778
136	6.866118	79.97781

නො.	අක්ෂාංශ	දේශාංශ
137	6.866086	79.97786
138	6.866047	79.9779
139	6.865987	79.97792
140	6.865871	79.97795
141	6.865711	79.97796
142	6.865176	79.97801
143	6.865176	79.97801
144	6.865159	79.97801
145	6.865142	79.97801
146	6.865142	79.97801
147	6.864807	79.97802
148	6.864701	79.97803
149	6.864638	79.97796
150	6.864232	79.97789
151	6.86402	79.97785
152	6.86393	79.97784
153	6.863818	79.97786
154	6.863664	79.97787
155	6.863268	79.97783
156	6.863105	79.97782
157	6.862795	79.97779
158	6.86256	79.97778
159	6.862392	79.9778
160	6.862262	79.97782
161	6.862083	79.9778
162	6.861842	79.97776
163	6.86171	79.97772
164	6.861578	79.97768
165	6.861375	79.97766
166	6.861084	79.97763
167	6.860879	79.97762
168	6.860765	79.97761
169	6.860765	79.97761
170	6.860762	79.97761
171	6.860762	79.97754
172	6.860563	79.97717
173	6.860405	79.97678
174	6.859797	79.97696
175	6.859419	79.97699
176	6.859243	79.97686
177	6.8592	79.97686
178	6.859127	79.97682
179	6.85904	79.97676
180	6.858946	79.97669

නො.	අක්ෂාංශ	දේශාංශ
181	6.858834	79.97657
182	6.858705	79.97644
183	6.858599	79.97631
184	6.858594	79.97628
185	6.85861	79.97624
186	6.858655	79.97615
187	6.858816	79.97587
188	6.858904	79.97569
189	6.858958	79.97557
190	6.859018	79.97546
191	6.859114	79.97532
192	6.859184	79.97524
193	6.859216	79.97521
194	6.859258	79.97519
195	6.859269	79.97517
196	6.859287	79.97516
197	6.859286	79.97512
198	6.859266	79.97508
199	6.859255	79.97505
200	6.859222	79.97504
201	6.859208	79.97502
202	6.859189	79.97499
203	6.859179	79.97495
204	6.859185	79.97492
205	6.859235	79.97489
206	6.859315	79.97485
207	6.859405	79.9748
208	6.859459	79.97477
209	6.859522	79.97475
210	6.859591	79.97472
211	6.859649	79.97469
212	6.85972	79.97465
213	6.859738	79.97457
214	6.859748	79.97451
215	6.859756	79.97446
216	6.859777	79.97439
217	6.859801	79.97434
218	6.859889	79.97426
219	6.859983	79.97419
220	6.860094	79.97414
221	6.860164	79.97413
222	6.860233	79.9741
223	6.860303	79.97407
224	6.860358	79.97403

නො.	අක්ෂාංශ	දේශාංශ
225	6.860437	79.97398
226	6.860541	79.97395
227	6.860707	79.97387
228	6.860761	79.97382
229	6.860805	79.97378
230	6.860853	79.97372
231	6.860921	79.97367
232	6.860962	79.97365
233	6.861011	79.97365
234	6.861091	79.97364
235	6.86119	79.97361
236	6.861266	79.97357
237	6.861312	79.97357
238	6.86137	79.97355
239	6.8614	79.97352
240	6.861424	79.97349
241	6.861429	79.97345
242	6.861436	79.9734
243	6.861435	79.97336
244	6.861432	79.97333
245	6.861401	79.97329
246	6.861351	79.97327
247	6.861322	79.97326
248	6.861316	79.97323
249	6.861329	79.97319
250	6.86133	79.97316
251	6.861314	79.97311
252	6.861298	79.97308
253	6.861287	79.97305
254	6.861274	79.97301
255	6.861228	79.97297
256	6.861177	79.97296
257	6.861117	79.97294
258	6.860989	79.97293
259	6.860917	79.97293
260	6.860847	79.97297
261	6.860707	79.97297
262	6.86064	79.97297
263	6.860594	79.97294
264	6.860565	79.97289
265	6.86047	79.97286
266	6.860314	79.97287
267	6.860212	79.97294
268	6.86014	79.97298

නො.	අක්ෂාංශ	දේශාංශ
269	6.860084	79.97307
270	6.860044	79.97317
271	6.860001	79.97332
272	6.860012	79.97336
273	6.860018	79.97341
274	6.860031	79.97347
275	6.860037	79.97355
276	6.86003	79.97361
277	6.860007	79.97367
278	6.859986	79.97372
279	6.859931	79.97382
280	6.8598	79.97394
281	6.859656	79.97412
282	6.859518	79.97429
283	6.859419	79.97441
284	6.859224	79.97458
285	6.859098	79.97468
286	6.858993	79.9747
287	6.858871	79.97473
288	6.858726	79.9748
289	6.858557	79.97491
290	6.858462	79.975
291	6.85839	79.9751
292	6.858306	79.9753
293	6.858261	79.9754
294	6.858091	79.9758
295	6.858011	79.97603
296	6.857981	79.97615
297	6.857984	79.97623
298	6.85799	79.97629
299	6.857997	79.97637
300	6.858005	79.97641
301	6.85801	79.97644
302	6.858007	79.97656
303	6.858023	79.9766
304	6.858043	79.97662
305	6.858073	79.97663
306	6.858099	79.9766
307	6.858124	79.97658
308	6.858155	79.97654
309	6.858215	79.97651
310	6.858251	79.97651
311	6.858284	79.97653
312	6.858289	79.97656

නො.	අක්ෂාංශ	දේශාංශ
313	6.858277	79.97661
314	6.858259	79.97666
315	6.858223	79.9767
316	6.858168	79.97675
317	6.858123	79.97678
318	6.857988	79.97685
319	6.857905	79.97687
320	6.85785	79.97689
321	6.857792	79.9769
322	6.857783	79.97692
323	6.857758	79.97696
324	6.857758	79.97699
325	6.857763	79.97702
326	6.857784	79.97706
327	6.857793	79.97706
328	6.857831	79.97706
329	6.857906	79.97705
330	6.857957	79.97705
331	6.858028	79.97706
332	6.858116	79.97709
333	6.85819	79.97717
334	6.858235	79.97727
335	6.858258	79.97734
336	6.858261	79.97742
337	6.858258	79.9775
338	6.857948	79.97753
339	6.85796	79.97752
340	6.857961	79.9775
341	6.857937	79.97729
342	6.857761	79.97725
343	6.857592	79.97722
344	6.857337	79.97723
345	6.857335	79.97755
346	6.857335	79.97755
347	6.857288	79.97755
348	6.857292	79.97751
349	6.857293	79.97745
350	6.857281	79.97731
351	6.857266	79.97724
352	6.857234	79.97721
353	6.857182	79.97719
354	6.857124	79.97717
355	6.857038	79.97716
356	6.856937	79.97714

නො.	අක්ෂාංශ	දේශාංශ
357	6.856867	79.97711
358	6.856816	79.97709
359	6.85675	79.97704
360	6.856659	79.97695
361	6.856528	79.97682
362	6.856391	79.97664
363	6.856333	79.97655
364	6.8563	79.97648
365	6.856277	79.9764
366	6.856246	79.97632
367	6.856182	79.97621
368	6.85615	79.97616
369	6.856118	79.9761
370	6.856103	79.97605
371	6.856097	79.976
372	6.856104	79.97596
373	6.856122	79.97593
374	6.856116	79.97592
375	6.856075	79.9759
376	6.855911	79.97588
377	6.855845	79.97586
378	6.85561	79.97583
379	6.85537	79.97582
380	6.855345	79.97591
381	6.855327	79.97597
382	6.855279	79.97607
383	6.855217	79.97614
384	6.855132	79.97625
385	6.855026	79.9764
386	6.854918	79.97657
387	6.85484	79.9767
388	6.854773	79.97679
389	6.854735	79.97684
390	6.854717	79.97687
391	6.854715	79.97689
392	6.854733	79.97691
393	6.854766	79.97695
394	6.854801	79.97702
395	6.854807	79.97707
396	6.854837	79.97711
397	6.854878	79.97717
398	6.854918	79.97721
399	6.854914	79.97725
400	6.854887	79.97726

නො.	අක්ෂාංශ	දේශාංශ
401	6.854831	79.97727
402	6.854796	79.97728
403	6.854765	79.97732
404	6.854747	79.97734
405	6.854732	79.97737
406	6.854711	79.97738
407	6.854667	79.97737
408	6.85464	79.97734
409	6.854595	79.97732
410	6.854481	79.97733
411	6.854396	79.97739
412	6.854278	79.97752
413	6.854238	79.9776
414	6.854225	79.97763
415	6.854231	79.97766
416	6.854236	79.97769
417	6.854205	79.97774
418	6.854158	79.97776
419	6.854153	79.97777
420	6.854142	79.97779
421	6.85407	79.9778
422	6.85357	79.97786
423	6.853252	79.97795
424	6.853218	79.97774
425	6.853155	79.97747
426	6.853128	79.97735
427	6.853037	79.97692
428	6.852966	79.97653
429	6.85295	79.9763
430	6.85295	79.9763
431	6.852982	79.97582
432	6.85301	79.9752
433	6.852945	79.9749
434	6.852839	79.97467
435	6.852711	79.97445
436	6.852711	79.97445
437	6.852711	79.97445
438	6.85274	79.97426
439	6.85274	79.97426
440	6.852657	79.97377
441	6.852639	79.97339
442	6.852639	79.97338
443	6.85261	79.97286
444	6.85261	79.97286

නො.	අක්ෂාංශ	දේශාංශ
445	6.852573	79.97239
446	6.852518	79.97196
447	6.852443	79.97174
448	6.85243	79.97142
449	6.85243	79.97142
450	6.852378	79.97112
451	6.852378	79.97112
452	6.852511	79.97087
453	6.852774	79.97044
454	6.852987	79.97
455	6.85305	79.96974
456	6.853129	79.96939
457	6.853172	79.96903
458	6.853199	79.96876
459	6.853199	79.96876
460	6.85317	79.96859
461	6.853156	79.96819
462	6.853116	79.96779
463	6.853116	79.96779
464	6.853116	79.96779
465	6.853056	79.96769
466	6.853025	79.96752
467	6.853025	79.96752
468	6.85304	79.96728
469	6.853062	79.96681
470	6.853062	79.96681
471	6.853064	79.96645
472	6.853064	79.96645
473	6.853023	79.96596
474	6.853003	79.96577
475	6.852987	79.96564
476	6.852966	79.96548
477	6.852966	79.96548
478	6.853006	79.96523
479	6.853035	79.96508
480	6.853064	79.96481
481	6.853064	79.96481
482	6.853064	79.96481
483	6.853049	79.96459
484	6.853021	79.96442
485	6.853021	79.96442
486	6.853104	79.96418
487	6.853151	79.96402
488	6.853151	79.96402

නො.	අක්ෂාංශ	දේශාංශ
489	6.85317	79.96399
490	6.853171	79.964
491	6.853236	79.96409
492	6.853308	79.96414
493	6.853344	79.96416
494	6.853369	79.9642
495	6.853404	79.96423
496	6.853456	79.9643
497	6.853503	79.96438
498	6.853532	79.96441
499	6.853589	79.96448
500	6.853503	79.96454
501	6.853489	79.96457
502	6.853552	79.96462
503	6.853655	79.96473
504	6.853766	79.96481
505	6.853823	79.96483
506	6.853945	79.96487
507	6.854049	79.96491
508	6.854167	79.96499
509	6.854228	79.96508
510	6.854311	79.96514
511	6.85435	79.9651
512	6.854354	79.9651
513	6.854367	79.96509
514	6.854468	79.96515
515	6.854518	79.96519
516	6.854505	79.96522
517	6.854402	79.9653
518	6.854478	79.96534
519	6.854556	79.96538
520	6.854664	79.96542
521	6.85475	79.96546
522	6.854783	79.96546
523	6.854821	79.9654
524	6.854848	79.96535
525	6.854886	79.96536
526	6.855005	79.96544
527	6.855069	79.96548
528	6.855129	79.96552
529	6.85519	79.96555
530	6.85529	79.96557
531	6.855372	79.96561
532	6.855534	79.96568

නො.	අක්ෂාංශ	දේශාංශ
533	6.855806	79.96577
534	6.855873	79.96579
535	6.855925	79.96579
536	6.855981	79.96581
537	6.856034	79.96584
538	6.856063	79.96589
539	6.85608	79.96591
540	6.85608	79.96593
541	6.85606	79.96597
542	6.856049	79.96605
543	6.856069	79.9662
544	6.856047	79.96635
545	6.856029	79.96645
546	6.856025	79.9665
547	6.855989	79.96657
548	6.855941	79.96661
549	6.855911	79.96666
550	6.85588	79.9667
551	6.855844	79.96673
552	6.855774	79.96675
553	6.855733	79.96676
554	6.855686	79.96679
555	6.855595	79.96685
556	6.855502	79.96692
557	6.855458	79.96699
558	6.855357	79.9671
559	6.855308	79.96717
560	6.855308	79.96723
561	6.855301	79.96734
562	6.855287	79.96742
563	6.855256	79.96748
564	6.855228	79.96754
565	6.85521	79.96759
566	6.855191	79.96763
567	6.855177	79.96767
568	6.855183	79.9677
569	6.855219	79.96771
570	6.855285	79.9677
571	6.855316	79.96767
572	6.85537	79.96761
573	6.855428	79.96753
574	6.855482	79.96747
575	6.855536	79.96738
576	6.855588	79.96734

නො.	අක්ෂාංශ	දේශාංශ
577	6.85565	79.96729
578	6.855735	79.96725
579	6.855788	79.96721
580	6.855847	79.96715
581	6.855909	79.9671
582	6.855962	79.9671
583	6.856035	79.96705
584	6.856132	79.96701
585	6.856166	79.96702
586	6.856202	79.96701
587	6.856232	79.96697
588	6.856292	79.96688
589	6.856378	79.96683
590	6.856443	79.96681
591	6.856446	79.96681
592	6.856559	79.96673
593	6.856608	79.96671
594	6.856688	79.96666
595	6.856771	79.96662
596	6.85686	79.96658
597	6.856935	79.96658
598	6.856941	79.96658
599	6.857058	79.96657
600	6.857162	79.96658
601	6.857236	79.9666
602	6.857364	79.96667
603	6.857393	79.96671
604	6.857427	79.96676
605	6.857418	79.9668
606	6.857369	79.96689
607	6.857358	79.96699
608	6.857321	79.96717
609	6.857296	79.9673
610	6.85725	79.96743
611	6.857227	79.96745
612	6.857219	79.96748
613	6.857219	79.9675
614	6.857263	79.96751
615	6.85731	79.96752
616	6.857363	79.96755
617	6.857402	79.96755
618	6.857433	79.96753
619	6.857467	79.96745
620	6.857506	79.96732

නො.	අක්ෂාංශ	දේශාංශ
621	6.857658	79.96706
622	6.857691	79.96703
623	6.857728	79.96703
624	6.857765	79.96701
625	6.857802	79.96696
626	6.857833	79.96695
627	6.857867	79.96696
628	6.85788	79.96697
629	6.857883	79.96698
630	6.857892	79.967
631	6.857911	79.96703
632	6.857965	79.96703
633	6.858031	79.96702
634	6.858116	79.96702
635	6.85816	79.96703
636	6.858232	79.96705
637	6.858287	79.96707
638	6.858334	79.96709
639	6.858397	79.96708
640	6.858463	79.96705
641	6.858502	79.96703
642	6.858523	79.96699
643	6.85855	79.96694
644	6.858553	79.96692
645	6.85856	79.96688
646	6.858551	79.96681
647	6.858503	79.96678
648	6.858453	79.96676
649	6.858423	79.96676
650	6.858367	79.96676
651	6.858327	79.96679
652	6.858298	79.96681
653	6.85827	79.96682
654	6.85825	79.96679
655	6.858229	79.96675
656	6.8582	79.96671
657	6.85818	79.96667
658	6.858159	79.96664
659	6.85814	79.9666
660	6.858112	79.96657
661	6.858086	79.96655
662	6.858086	79.96652
663	6.858102	79.96648
664	6.858108	79.96642

නො.	අක්ෂාංශ	දේශාංශ
665	6.858119	79.96637
666	6.858082	79.96632
667	6.857945	79.96624
668	6.857872	79.9662
669	6.857821	79.96616
670	6.857786	79.96613
671	6.857763	79.96611
672	6.85775	79.96612
673	6.85774	79.96613
674	6.857721	79.96618
675	6.857689	79.96623
676	6.857649	79.96624
677	6.857599	79.96625
678	6.85751	79.96621
679	6.857458	79.96617
680	6.857399	79.96611
681	6.85738	79.96605
682	6.857374	79.96603
683	6.857356	79.966
684	6.857292	79.96596
685	6.857224	79.96594
686	6.857152	79.96592
687	6.857053	79.9659
688	6.856977	79.96589
689	6.85691	79.96585
690	6.856834	79.96577
691	6.856744	79.96564
692	6.856665	79.96554
693	6.856639	79.96553
694	6.856617	79.96552
695	6.856592	79.96553
696	6.856566	79.96558
697	6.856545	79.9656
698	6.856522	79.96561
699	6.856482	79.96559
700	6.856428	79.96553
701	6.856402	79.96547
702	6.856396	79.96544
703	6.856414	79.96539
704	6.856439	79.96535
705	6.856437	79.96531
706	6.856406	79.96526
707	6.856295	79.96519
708	6.856047	79.96506

නො.	අක්ෂාංශ	දේශාංශ
709	6.85599	79.96499
710	6.855944	79.96499
711	6.855908	79.96497
712	6.85588	79.96494
713	6.855821	79.96488
714	6.855766	79.96485
715	6.855713	79.96485
716	6.85568	79.96485
717	6.85565	79.96484
718	6.855612	79.96481
719	6.855581	79.96476
720	6.855479	79.96466
721	6.855359	79.96457
722	6.855292	79.96448
723	6.855223	79.9644
724	6.855187	79.96436
725	6.855158	79.9643
726	6.855069	79.96421
727	6.85502	79.96415
728	6.854942	79.96409
729	6.854844	79.96407
730	6.854778	79.96406
731	6.854708	79.96407
732	6.854651	79.96407
733	6.854569	79.96404
734	6.854493	79.96398
735	6.854343	79.96381
736	6.854248	79.9637
737	6.85418	79.96363
738	6.854161	79.96359
739	6.854143	79.96354
740	6.854164	79.9635
741	6.854204	79.96344
742	6.854328	79.96317
743	6.854335	79.96314
744	6.854233	79.96301
745	6.854247	79.96299
746	6.85433	79.96296
747	6.854442	79.96292
748	6.854494	79.96289
749	6.854529	79.96287
750	6.854544	79.96286
751	6.854547	79.96283
752	6.854531	79.96276

නො.	අක්ෂාංශ	දේශාංශ
753	6.854534	79.96269
754	6.854529	79.96255
755	6.854536	79.96244
756	6.854549	79.96234
757	6.854564	79.96226
758	6.854569	79.96221
759	6.854529	79.96219
760	6.854485	79.96216
761	6.854395	79.96211
762	6.854369	79.96214
763	6.854333	79.96217
764	6.854296	79.9622
765	6.854245	79.96222
766	6.854209	79.96223
767	6.854177	79.96223
768	6.854145	79.96222
769	6.854121	79.9622
770	6.854114	79.96216
771	6.854109	79.96213
772	6.854122	79.96208
773	6.854139	79.96205
774	6.854143	79.96203
775	6.854128	79.96201
776	6.854095	79.962
777	6.854041	79.96198
778	6.854017	79.96196
779	6.853986	79.96193
780	6.853943	79.96191
781	6.853918	79.96191
782	6.853913	79.96191
783	6.853884	79.96186
784	6.853884	79.96184
785	6.853851	79.9618
786	6.853797	79.96176
787	6.853754	79.96172
788	6.853709	79.96168
789	6.853654	79.96163
790	6.853619	79.96159
791	6.85357	79.96153
792	6.853521	79.96147
793	6.853473	79.96143
794	6.853434	79.9614
795	6.853372	79.96138
796	6.853311	79.96136

නො.	අක්ෂාංශ	දේශාංශ
797	6.853264	79.96135
798	6.853211	79.96133
799	6.853159	79.96132
800	6.853088	79.96131
801	6.853035	79.9613
802	6.852999	79.96128
803	6.852975	79.96126
804	6.852976	79.96124
805	6.852985	79.96122
806	6.852982	79.9612
807	6.852951	79.96118
808	6.852902	79.96117
809	6.852878	79.96113
810	6.85287	79.96106
811	6.852844	79.96093
812	6.852837	79.96089
813	6.852804	79.96081
814	6.852774	79.96076
815	6.852723	79.96071
816	6.852712	79.9607
817	6.85269	79.96068
818	6.852674	79.96065
819	6.852634	79.96059
820	6.852586	79.96049
821	6.852542	79.96041
822	6.852513	79.96036
823	6.852458	79.96032
824	6.852423	79.96027
825	6.852401	79.96024
826	6.852378	79.96023
827	6.852351	79.96023
828	6.852328	79.9602
829	6.852315	79.96016
830	6.852309	79.96012
831	6.852298	79.96009
832	6.85223	79.96002
833	6.852191	79.95997
834	6.852167	79.95991
835	6.852163	79.95989
836	6.852159	79.95987
837	6.852159	79.95987
838	6.852139	79.95979
839	6.852145	79.95978
840	6.852146	79.95976

නො.	අක්ෂාංශ	දේශාංශ
841	6.852134	79.95972
842	6.852114	79.95969
843	6.852101	79.95966
844	6.852089	79.95965
845	6.852068	79.9596
846	6.85205	79.95955
847	6.852042	79.95954
848	6.852039	79.95952
849	6.852034	79.9595
850	6.852024	79.95949
851	6.852013	79.95945
852	6.852008	79.95941
853	6.85201	79.95934
854	6.852014	79.95924
855	6.852026	79.95916
856	6.852033	79.95909
857	6.852043	79.95904
858	6.852053	79.95901
859	6.852083	79.95897
860	6.852125	79.95893
861	6.852182	79.95889
862	6.852229	79.95886
863	6.852274	79.95884
864	6.852305	79.95881
865	6.852335	79.95878
866	6.852365	79.95874
867	6.852384	79.9587
868	6.852399	79.95866
869	6.852415	79.95862
870	6.852439	79.95859
871	6.852468	79.95857
872	6.852496	79.95857
873	6.852551	79.95858
874	6.852601	79.95857
875	6.852652	79.95857
876	6.852695	79.95856
877	6.852758	79.95854
878	6.852798	79.95851
879	6.852838	79.95848
880	6.852876	79.95842
881	6.852899	79.95837
882	6.852919	79.95833
883	6.852933	79.95829
884	6.852953	79.95826

නො.	අක්ෂාංශ	දේශාංශ
885	6.852974	79.95822
886	6.85299	79.95818
887	6.853005	79.95814
888	6.853017	79.95809
889	6.853027	79.95804
890	6.853035	79.95803
891	6.853042	79.95802
892	6.853069	79.95799
893	6.853104	79.95798
894	6.853087	79.95794
895	6.853075	79.95792
896	6.853058	79.9579
897	6.853128	79.95787
898	6.853147	79.95786
899	6.853185	79.95782
900	6.853214	79.95779
901	6.853245	79.95775
902	6.853247	79.95775
903	6.853268	79.95772
904	6.853291	79.9577
905	6.853296	79.9577
906	6.853301	79.95769
907	6.853305	79.9577
908	6.853316	79.9577
909	6.85333	79.9577
910	6.853341	79.9577
911	6.853349	79.9577
912	6.85335	79.9577
913	6.853373	79.9577
914	6.853398	79.95769
915	6.853414	79.95768
916	6.853425	79.95767
917	6.853433	79.95766
918	6.853443	79.95764
919	6.853463	79.95756
920	6.853473	79.95752
921	6.853491	79.95749
922	6.853516	79.95746
923	6.853611	79.95741
924	6.853738	79.95736
925	6.853896	79.95731
926	6.854088	79.95725
927	6.854177	79.95723
928	6.854319	79.95718

නො.	අක්ෂාංශ	දේශාංශ
929	6.854347	79.95716
930	6.854363	79.95715
931	6.854371	79.95713
932	6.854392	79.95711
933	6.854446	79.95705
934	6.854498	79.957
935	6.854535	79.95696
936	6.854563	79.95693
937	6.854599	79.95689
938	6.85477	79.95674
939	6.854874	79.95667
940	6.854944	79.95662
941	6.855022	79.95655
942	6.85508	79.95651
943	6.855293	79.95637
944	6.855316	79.95635
945	6.855321	79.95635
946	6.855354	79.95635
947	6.855401	79.95635
948	6.855449	79.95636
949	6.855489	79.95636
950	6.855538	79.95638
951	6.855583	79.95642
952	6.85564	79.95641
953	6.855751	79.95639
954	6.855788	79.95638
955	6.855789	79.95636
956	6.855787	79.95635
957	6.855799	79.95633
958	6.855832	79.95632
959	6.855856	79.95633
960	6.855905	79.95635
961	6.855954	79.95636
962	6.855987	79.95636
963	6.856016	79.95635
964	6.856026	79.95633
965	6.85603	79.9563
966	6.856041	79.95626
967	6.856053	79.95626
968	6.856078	79.95626
969	6.856092	79.95626
970	6.856105	79.95625
971	6.856109	79.95621
972	6.856114	79.95618

නො.	අක්ෂාංශ	දේශාංශ
973	6.856125	79.95616
974	6.856143	79.95615
975	6.85616	79.95615
976	6.856182	79.95614
977	6.856211	79.95615
978	6.85623	79.95615
979	6.856295	79.95614
980	6.856364	79.95613
981	6.856434	79.95614
982	6.856492	79.95615
983	6.856495	79.95618
984	6.856534	79.95618
985	6.856535	79.95623
986	6.856542	79.95624
987	6.856557	79.95625
988	6.856566	79.95625
989	6.856564	79.95621
990	6.856561	79.95617
991	6.85657	79.95615
992	6.856591	79.95614
993	6.856611	79.95614
994	6.856629	79.95615
995	6.85667	79.95614
996	6.856739	79.95613
997	6.856786	79.95611
998	6.856833	79.95609
999	6.856869	79.95606
1000	6.856898	79.95603
1001	6.856918	79.95602
1002	6.856968	79.956
1003	6.857006	79.95599
1004	6.85705	79.95601
1005	6.857117	79.95607
1006	6.857156	79.95611
1007	6.857198	79.95616
1008	6.857229	79.9562
1009	6.857243	79.95625
1010	6.857258	79.95629
1011	6.857276	79.95632
1012	6.857327	79.95636
1013	6.857391	79.95641
1014	6.857444	79.95645
1015	6.8575	79.9565
1016	6.85753	79.95653

නො.	අක්ෂාංශ	දේශාංශ
1017	6.857549	79.95655
1018	6.85757	79.95654
1019	6.857573	79.95654
1020	6.857604	79.95653
1021	6.857618	79.95653
1022	6.857637	79.95654
1023	6.85765	79.95655
1024	6.857673	79.95653
1025	6.857682	79.95654
1026	6.857932	79.9564
1027	6.85823	79.95621
1028	6.858264	79.95619
1029	6.858304	79.95622
1030	6.858269	79.95624
1031	6.857951	79.95644
1032	6.85795	79.95644
1033	6.85783	79.95653
1034	6.857854	79.95655
1035	6.857878	79.95658
1036	6.857881	79.9566
1037	6.857876	79.95665
1038	6.857833	79.9567
1039	6.85779	79.95674
1040	6.857738	79.95676
1041	6.857668	79.95677
1042	6.857687	79.95687
1043	6.857716	79.95701
1044	6.857751	79.95713
1045	6.857782	79.95725
1046	6.857811	79.95727
1047	6.857871	79.95729
1048	6.857891	79.95729
1049	6.857935	79.9573
1050	6.857948	79.95732
1051	6.857955	79.95735
1052	6.85796	79.95738
1053	6.857955	79.95744
1054	6.857927	79.9575
1055	6.857897	79.95757
1056	6.857858	79.95761
1057	6.857835	79.95765
1058	6.857787	79.95769
1059	6.857728	79.95774
1060	6.857685	79.9578

නො.	අක්ෂාංශ	දේශාංශ
1061	6.85765	79.95784
1062	6.85761	79.95796
1063	6.857585	79.95808
1064	6.857594	79.95815
1065	6.857596	79.95822
1066	6.857621	79.95828
1067	6.857629	79.95832
1068	6.857658	79.9584
1069	6.857692	79.95842
1070	6.857726	79.95844
1071	6.857778	79.95845
1072	6.857801	79.9585
1073	6.857802	79.95855
1074	6.857779	79.9586
1075	6.857765	79.95864
1076	6.857765	79.95864
1077	6.857754	79.9587
1078	6.857742	79.95881
1079	6.857746	79.95888
1080	6.857774	79.95897
1081	6.857812	79.95907
1082	6.857842	79.95913
1083	6.857868	79.95924
1084	6.857902	79.95934
1085	6.857919	79.9594
1086	6.857935	79.95948
1087	6.85793	79.95955
1088	6.857933	79.95963
1089	6.857937	79.95967
1090	6.857927	79.9597
1091	6.85791	79.95973
1092	6.857892	79.95974
1093	6.857837	79.95974
1094	6.857807	79.95974
1095	6.857774	79.95974
1096	6.857756	79.95974
1097	6.85774	79.95975
1098	6.85773	79.95976
1099	6.857729	79.95978
1100	6.85773	79.95982
1101	6.857732	79.95986
1102	6.857742	79.95995
1103	6.857758	79.96003
1104	6.857776	79.96008

නො.	අක්ෂාංශ	දේශාංශ
1105	6.857791	79.96011
1106	6.857816	79.96013
1107	6.857881	79.96016
1108	6.857912	79.96019
1109	6.857927	79.96022
1110	6.857931	79.96025
1111	6.85792	79.96027
1112	6.857901	79.96029
1113	6.857889	79.96029
1114	6.857879	79.96031
1115	6.857892	79.96031
1116	6.858044	79.96027
1117	6.858136	79.96025
1118	6.858218	79.96022
1119	6.85829	79.9602
1120	6.858317	79.96019
1121	6.858334	79.96017
1122	6.858343	79.96016
1123	6.85835	79.96013
1124	6.858343	79.9601
1125	6.858339	79.96005
1126	6.858337	79.96
1127	6.858325	79.95994
1128	6.85832	79.95987
1129	6.858311	79.95982
1130	6.858319	79.95975
1131	6.858325	79.95968
1132	6.858345	79.95963
1133	6.858341	79.95958
1134	6.858326	79.95953
1135	6.858306	79.95947
1136	6.858276	79.95939
1137	6.858266	79.95933
1138	6.858238	79.95927
1139	6.858232	79.95922
1140	6.85824	79.95915
1141	6.858226	79.95911
1142	6.85817	79.95905
1143	6.858121	79.95902
1144	6.858057	79.95899
1145	6.858012	79.95895
1146	6.857992	79.95892
1147	6.857967	79.95887
1148	6.857956	79.95881

නො.	අක්ෂාංශ	දේශාංශ
1149	6.857963	79.95876
1150	6.857979	79.95873
1151	6.857995	79.9587
1152	6.85801	79.95868
1153	6.858026	79.95864
1154	6.858021	79.95844
1155	6.858013	79.95839
1156	6.858011	79.95836
1157	6.85801	79.9583
1158	6.858007	79.95825
1159	6.858017	79.95819
1160	6.858034	79.95814
1161	6.85806	79.95808
1162	6.85808	79.95803
1163	6.858111	79.958
1164	6.85816	79.95796
1165	6.8582	79.95794
1166	6.858246	79.95791
1167	6.858269	79.95789
1168	6.858292	79.95787
1169	6.858366	79.95785
1170	6.858461	79.9578
1171	6.858498	79.95779
1172	6.858501	79.95776
1173	6.858507	79.95772
1174	6.858524	79.9577
1175	6.858636	79.95769
1176	6.858683	79.95772
1177	6.858738	79.95774
1178	6.85879	79.95774
1179	6.858843	79.95772
1180	6.858875	79.95771
1181	6.858907	79.95776
1182	6.859009	79.95778
1183	6.859086	79.95778
1184	6.859163	79.95778
1185	6.859168	79.95769
1186	6.859191	79.95767
1187	6.859226	79.95765
1188	6.859293	79.95767
1189	6.859327	79.95769
1190	6.859339	79.95771
1191	6.85934	79.95776
1192	6.859368	79.95778

නො.	අක්ෂාංශ	දේශාංශ
1193	6.859421	79.95779
1194	6.859509	79.95784
1195	6.859696	79.95798
1196	6.859828	79.95806
1197	6.859887	79.9581
1198	6.859955	79.95812
1199	6.859997	79.95813
1200	6.860043	79.95818
1201	6.860088	79.95823
1202	6.86013	79.95829
1203	6.860162	79.95836
1204	6.860188	79.9584
1205	6.860214	79.95843
1206	6.860237	79.95845
1207	6.860258	79.95846
1208	6.860281	79.95845
1209	6.860356	79.95837
1210	6.860372	79.95835
1211	6.860486	79.95822
1212	6.860512	79.9582
1213	6.860538	79.95817
1214	6.860551	79.95815
1215	6.860599	79.95819
1216	6.860579	79.95821
1217	6.860393	79.95841
1218	6.860394	79.95845
1219	6.860434	79.95848
1220	6.860464	79.95852
1221	6.860474	79.95854
1222	6.860476	79.95857
1223	6.860458	79.95861
1224	6.860436	79.95865
1225	6.860443	79.95869
1226	6.860504	79.95873
1227	6.860543	79.95875
1228	6.860564	79.95874
1229	6.860579	79.95872
1230	6.860601	79.95869
1231	6.860636	79.95864
1232	6.860656	79.95862
1233	6.860691	79.9586
1234	6.860737	79.95862
1235	6.860774	79.95865
1236	6.860808	79.95871

නො.	අක්ෂාංශ	දේශාංශ
1237	6.860863	79.95874
1238	6.861193	79.95894
1239	6.861254	79.95888
1240	6.861289	79.95887
1241	6.861396	79.95868
1242	6.861408	79.95865
1243	6.861423	79.95866
1244	6.861436	79.95867
1245	6.861515	79.95871
1246	6.861525	79.95873
1247	6.861541	79.95874
1248	6.861554	79.95874
1249	6.861597	79.95877
1250	6.861587	79.95879
1251	6.861579	79.9588
1252	6.861482	79.95899
1253	6.861487	79.95901
1254	6.861508	79.95906
1255	6.86153	79.9591
1256	6.861583	79.95914
1257	6.861641	79.95918
1258	6.861688	79.95921
1259	6.861729	79.95923
1260	6.861793	79.95924
1261	6.861837	79.95926
1262	6.861887	79.95928
1263	6.861922	79.95934
1264	6.861928	79.95937
1265	6.861952	79.95941
1266	6.861987	79.95943
1267	6.862007	79.95946
1268	6.862037	79.95949
1269	6.862039	79.95951
1270	6.862034	79.95953
1271	6.862004	79.95956
1272	6.862012	79.95959
1273	6.86202	79.9596
1274	6.862076	79.95961
1275	6.862158	79.95961
1276	6.862195	79.95962
1277	6.86223	79.95964
1278	6.86225	79.95968
1279	6.862289	79.9597
1280	6.862301	79.95973

නො.	අක්ෂාංශ	දේශාංශ
1281	6.862306	79.95978
1282	6.86231	79.95982
1283	6.862332	79.95985
1284	6.862334	79.95987
1285	6.862329	79.95991
1286	6.862324	79.95999
1287	6.862332	79.96003
1288	6.862344	79.96006
1289	6.862362	79.96008
1290	6.862392	79.96009
1291	6.86252	79.95999
1292	6.862574	79.96006
1293	6.86246	79.96015
1294	6.862455	79.96016
1295	6.862488	79.96021
1296	6.862614	79.96013
1297	6.862653	79.96018
1298	6.862637	79.96021
1299	6.862601	79.96023
1300	6.862565	79.96024
1301	6.86254	79.96025
1302	6.862534	79.96027
1303	6.862572	79.96032
1304	6.86262	79.96034
1305	6.862636	79.96038
1306	6.86265	79.9604
1307	6.862685	79.96041
1308	6.862742	79.96041
1309	6.862879	79.9604
1310	6.862914	79.96042
1311	6.862943	79.96047
1312	6.862946	79.96054
1313	6.862957	79.9606
1314	6.862968	79.96063
1315	6.863008	79.96067
1316	6.863054	79.9607
1317	6.863104	79.96075
1318	6.863125	79.96081
1319	6.863132	79.96088
1320	6.863124	79.96092
1321	6.863078	79.96097
1322	6.862969	79.96099
1323	6.862953	79.96105
1324	6.862966	79.96115

නො.	අක්ෂාංශ	දේශාංශ
1325	6.862991	79.9612
1326	6.863027	79.96123
1327	6.863091	79.9613
1328	6.863109	79.96138
1329	6.863119	79.96141
1330	6.863155	79.96144
1331	6.863188	79.96148
1332	6.863215	79.96151
1333	6.863249	79.96151
1334	6.863299	79.96149
1335	6.863341	79.9615
1336	6.863392	79.96151
1337	6.863437	79.96153
1338	6.863467	79.96155
1339	6.863466	79.96162
1340	6.863478	79.9617
1341	6.863488	79.96174
1342	6.863491	79.96178
1343	6.86348	79.96183
1344	6.863464	79.96186
1345	6.863442	79.96189
1346	6.863407	79.96194
1347	6.863368	79.96198
1348	6.863339	79.96199
1349	6.863327	79.96202
1350	6.863304	79.96204
1351	6.863284	79.96207
1352	6.863277	79.9621
1353	6.863298	79.96215
1354	6.863372	79.96218
1355	6.863471	79.9622
1356	6.863532	79.96221
1357	6.863654	79.96222
1358	6.863702	79.96222
1359	6.863725	79.96229
1360	6.863838	79.96229
1361	6.863899	79.9624
1362	6.863688	79.96256
1363	6.863407	79.96282
1364	6.863014	79.96335
1365	6.862794	79.96351
1366	6.862562	79.96363
1367	6.862932	79.96427
1368	6.863009	79.96441

නො.	අක්ෂාංශ	දේශාංශ
1369	6.86324	79.96496
1370	6.863301	79.96509
1371	6.863294	79.96509
1372	6.86324	79.96513
1373	6.863135	79.96516
1374	6.863088	79.96523
1375	6.863071	79.96529
1376	6.863019	79.96531
1377	6.862943	79.96534
1378	6.862879	79.96535
1379	6.862838	79.96535
1380	6.862818	79.96538
1381	6.862818	79.9654
1382	6.862815	79.96542
1383	6.862816	79.9655
1384	6.862875	79.9657
1385	6.86286	79.96574
1386	6.862801	79.96577
1387	6.862742	79.9658
1388	6.862697	79.96583
1389	6.862651	79.96587
1390	6.862602	79.96595
1391	6.862581	79.96602
1392	6.862568	79.96603
1393	6.862543	79.96606
1394	6.862516	79.96607
1395	6.862486	79.96607
1396	6.862448	79.96607
1397	6.862409	79.96604
1398	6.862369	79.966
1399	6.862328	79.96598
1400	6.862283	79.96597
1401	6.862245	79.96601
1402	6.862213	79.96607
1403	6.862173	79.96614
1404	6.862109	79.96623
1405	6.862089	79.9663
1406	6.862091	79.96632
1407	6.862112	79.96635
1408	6.862112	79.96635
1409	6.862112	79.96635
1410	6.862136	79.96641
1411	6.862145	79.96644
1412	6.862148	79.96647

නො.	අක්ෂාංශ	දේශාංශ
1413	6.862148	79.9665
1414	6.862131	79.9667
1415	6.862126	79.9668
1416	6.862319	79.96678
1417	6.862766	79.96672
1418	6.862874	79.9667
1419	6.862906	79.96669
1420	6.862922	79.96668
1421	6.862932	79.96667
1422	6.862931	79.96666
1423	6.862929	79.96661
1424	6.862879	79.96618
1425	6.862896	79.96615
1426	6.862917	79.96614
1427	6.862941	79.96614
1428	6.86297	79.96614
1429	6.863005	79.96613
1430	6.86303	79.96612
1431	6.863039	79.96611
1432	6.863035	79.96607
1433	6.863026	79.96605
1434	6.863022	79.96602
1435	6.86305	79.966
1436	6.863085	79.96602
1437	6.863132	79.96601
1438	6.863192	79.96601
1439	6.863252	79.96599
1440	6.863355	79.96595
1441	6.863433	79.96592
1442	6.863526	79.96588
1443	6.863572	79.96587
1444	6.863633	79.96586
1445	6.863697	79.96583
1446	6.863736	79.96579
1447	6.863796	79.96576
1448	6.863881	79.96574
1449	6.863953	79.96573
1450	6.864034	79.9657
1451	6.864118	79.96567
1452	6.86416	79.96563
1453	6.864201	79.96559
1454	6.86423	79.96556
1455	6.864273	79.96553
1456	6.864316	79.96551

නො.	අක්ෂාංශ	දේශාංශ
1457	6.864349	79.96549
1458	6.864373	79.96545
1459	6.864426	79.9654
1460	6.86449	79.96538
1461	6.864549	79.96536
1462	6.864581	79.96534
1463	6.864597	79.96532
1464	6.864637	79.96529
1465	6.864715	79.96524
1466	6.864809	79.9652
1467	6.864873	79.96519
1468	6.864905	79.96519
1469	6.864931	79.96521
1470	6.864945	79.96522
1471	6.864975	79.96525
1472	6.865038	79.96524
1473	6.865183	79.96521
1474	6.865237	79.96519
1475	6.865265	79.96516
1476	6.865284	79.96512
1477	6.865322	79.96509
1478	6.865381	79.96508
1479	6.865423	79.96509
1480	6.865478	79.96512
1481	6.865532	79.96516
1482	6.865597	79.96522
1483	6.865708	79.96526
1484	6.865936	79.96534
1485	6.865998	79.96538
1486	6.866031	79.9654
1487	6.86615	79.96539
1488	6.866207	79.96538
1489	6.866269	79.96536
1490	6.866667	79.9652
1491	6.866677	79.9652
1492	6.866751	79.96517
1493	6.866755	79.96518
1494	6.866755	79.96518
1495	6.866761	79.9652
1496	6.866702	79.96558
1497	6.866651	79.96573
1498	6.866593	79.96592
1499	6.866522	79.96606
1500	6.866465	79.96614

නො.	අක්ෂාංශ	දේශාංශ
1501	6.866348	79.96619
1502	6.866342	79.9662
1503	6.866327	79.96621
1504	6.866286	79.96626
1505	6.866265	79.96628
1506	6.866095	79.96645
1507	6.863096	79.96783
1508	6.863076	79.96774
1509	6.863064	79.9677
1510	6.863086	79.96763
1511	6.863086	79.96752
1512	6.863069	79.9674
1513	6.863049	79.96728
1514	6.863041	79.9672
1515	6.863003	79.96698
1516	6.862984	79.966944
1517	6.862879	79.966949
1518	6.862836	79.966745
1519	6.862317	79.96681
1520	6.862146	79.96683
1521	6.862148	79.96693
1522	6.862145	79.96701
1523	6.86214	79.9671
1524	6.862092	79.96718
1525	6.862035	79.96725
1526	6.862014	79.96725
1527	6.862004	79.96724
1528	6.861976	79.96726
1529	6.861946	79.9673
1530	6.861898	79.96734
1531	6.861835	79.96741
1532	6.861744	79.96743
1533	6.861684	79.96744
1534	6.861554	79.9675
1535	6.861445	79.96761
1536	6.86118	79.96774
1537	6.86096	79.96785
1538	6.860871	79.96789
1539	6.860751	79.96793
1540	6.860702	79.96797
1541	6.860672	79.96798
1542	6.860628	79.968
1543	6.860561	79.96803
1544	6.860523	79.96805

නො.	අක්ෂාංශ	දේශාංශ
1545	6.860433	79.96807
1546	6.860344	79.96809
1547	6.860213	79.96809
1548	6.860089	79.96814
1549	6.859965	79.96822
1550	6.859869	79.9683
1551	6.859852	79.96841
1552	6.859852	79.96841
1553	6.859866	79.96851
1554	6.859901	79.96863
1555	6.859983	79.96862
1556	6.860117	79.96858
1557	6.860227	79.96848
1558	6.860277	79.96844
1559	6.860332	79.9684
1560	6.86045	79.96833
1561	6.860579	79.96827
1562	6.860603	79.96827
1563	6.860686	79.96825
1564	6.860768	79.96822
1565	6.860833	79.96819
1566	6.860853	79.96819
1567	6.860899	79.96818
1568	6.860951	79.96815
1569	6.860994	79.96812
1570	6.861032	79.9681
1571	6.86113	79.96805
1572	6.861219	79.96801
1573	6.861404	79.96792
1574	6.861515	79.96785
1575	6.861561	79.96782
1576	6.861603	79.96778
1577	6.861645	79.96774
1578	6.861702	79.96772
1579	6.86187	79.96766
1580	6.862003	79.96761
1581	6.862019	79.96762
1582	6.86203	79.96764
1583	6.862016	79.96769
1584	6.861995	79.96777
1585	6.861962	79.9679
1586	6.861951	79.96802
1587	6.861921	79.96809
1588	6.861877	79.96813

නො.	අක්ෂාංශ	දේශාංශ
1589	6.861881	79.96816
1590	6.861906	79.96819
1591	6.861947	79.96825
1592	6.861976	79.9683
1593	6.861992	79.96831
1594	6.862024	79.96829
1595	6.862076	79.96825
1596	6.862119	79.9682
1597	6.862154	79.96815
1598	6.862175	79.96806
1599	6.86216	79.96801
1600	6.862197	79.96797
1601	6.862186	79.96791
1602	6.862177	79.96789
1603	6.862188	79.96787
1604	6.862207	79.96787
1605	6.862224	79.96787
1606	6.862269	79.9679
1607	6.862341	79.96782
1608	6.862365	79.96779
1609	6.862382	79.96775
1610	6.862408	79.96772
1611	6.862438	79.96768
1612	6.862469	79.96767
1613	6.862494	79.96767
1614	6.862547	79.96772
1615	6.862597	79.96776
1616	6.862669	79.9677
1617	6.862733	79.96777
1618	6.862642	79.96785
1619	6.862719	79.96795
1620	6.862823	79.96808
1621	6.862855	79.96813
1622	6.862899	79.96819
1623	6.862938	79.96823
1624	6.863009	79.9683
1625	6.863073	79.96837
1626	6.863153	79.96828
1627	6.863176	79.9683
1628	6.863263	79.96836
1629	6.863386	79.9685
1630	6.863489	79.9686
1631	6.863594	79.96869
1632	6.863653	79.96874

නො.	අක්ෂාංශ	දේශාංශ
1633	6.863729	79.96881
1634	6.863795	79.96886
1635	6.863841	79.96887
1636	6.863889	79.96889
1637	6.863939	79.96893
1638	6.86421	79.96918
1639	6.864314	79.96905
1640	6.864341	79.96901
1641	6.864368	79.96899
1642	6.864396	79.96897
1643	6.864401	79.96895
1644	6.864372	79.96892
1645	6.864318	79.96889
1646	6.864273	79.96887
1647	6.86423	79.96883
1648	6.864186	79.96879
1649	6.864158	79.96874
1650	6.86413	79.96871
1651	6.864099	79.96867
1652	6.864065	79.96865
1653	6.864039	79.96864
1654	6.864004	79.96861
1655	6.863979	79.9686
1656	6.863933	79.96856
1657	6.863903	79.96853
1658	6.863783	79.9684
1659	6.863592	79.96817
1660	6.863577	79.96818
1661	6.86354	79.96811
1662	6.863507	79.9681
1663	6.863467	79.96807
1664	6.863466	79.96806
1665	6.863438	79.96801
1666	6.863419	79.96798
1667	6.863394	79.96794
1668	6.863365	79.96792
1669	6.863311	79.96792
1670	6.863252	79.96792
1671	6.863198	79.96792
1672	6.863159	79.96793
1673	6.86313	79.96792
1674	6.863107	79.96788
1675	6.863096	79.96783
1676	6.862179	79.97046
1677	6.862171	79.97045
1678	6.862154	79.9704
1679	6.862106	79.97031
1680	6.862032	79.97024
1681	6.861965	79.97015
1682	6.861919	79.97004
1683	6.861914	79.9699
1684	6.861897	79.96979
1685	6.861864	79.96957
1686	6.861827	79.96935
1687	6.861778	79.9692
1688	6.861697	79.96903
1689	6.861632	79.96891
1690	6.861615	79.96882
1691	6.861607	79.96874
1692	6.861616	79.96864
1693	6.861641	79.96857
1694	6.861687	79.96848
1695	6.861725	79.96842
1696	6.861758	79.96838
1697	6.861823	79.96833
1698	6.861886	79.96827
1699	6.861883	79.96824
1700	6.861864	79.96821
1701	6.861842	79.96821
1702	6.861826	79.9682
1703	6.861823	79.96818
1704	6.861813	79.96816
1705	6.8618	79.96815
1706	6.861733	79.96815
1707	6.861692	79.96816
1708	6.861645	79.96816
1709	6.861612	79.96817
1710	6.861583	79.96819
1711	6.861542	79.96822
1712	6.861517	79.96823
1713	6.861516	79.96823
1714	6.8615	79.96825
1715	6.861493	79.96829
1716	6.861489	79.96832
1717	6.861477	79.96837
1718	6.861459	79.96842
1719	6.86145	79.96846
1720	6.861443	79.96851
1721	6.861448	79.96853
1722	6.861449	79.96861
1723	6.861427	79.96868
1724	6.861395	79.96877
1725	6.861382	79.96881
1726	6.861384	79.9689
1727	6.861387	79.96893
1728	6.861411	79.96896
1729	6.861448	79.96899
1730	6.861465	79.96901
1731	6.861479	79.96907
1732	6.861478	79.9691
1733	6.861507	79.96924
1734	6.861535	79.96936
1735	6.861562	79.96948
1736	6.861595	79.96955
1737	6.861646	79.96963
1738	6.861672	79.96971
1739	6.861684	79.96978
1740	6.861687	79.96983
1741	6.861689	79.9699
1742	6.861702	79.96998
1743	6.861724	79.97011
1744	6.861748	79.97021
1745	6.861783	79.97029
1746	6.861815	79.97034
1747	6.861859	79.97038
1748	6.861873	79.97041
1749	6.861904	79.97047
1750	6.861921	79.97052
1751	6.861955	79.97056
1752	6.861996	79.97056
1753	6.862043	79.97055
1754	6.862088	79.97054
1755	6.862152	79.97052
1756	6.862175	79.97051
1757	6.862185	79.9705
1758	6.862185	79.97048
1759	6.862179	79.97046
1760	6.854578	79.96238
1761	6.854557	79.96241
1762	6.854544	79.96247
1763	6.854545	79.96261
1764	6.854552	79.96273

නො.	අක්ෂාංශ	දේශාංශ
1765	6.854564	79.9628
1766	6.854585	79.96287
1767	6.854593	79.96293
1768	6.854629	79.96294
1769	6.854675	79.96293
1770	6.854719	79.96291
1771	6.854734	79.96289
1772	6.854771	79.96287
1773	6.85487	79.96283
1774	6.854931	79.96281
1775	6.855004	79.96279
1776	6.855056	79.96277
1777	6.855091	79.96273
1778	6.855081	79.96267
1779	6.855061	79.9626
1780	6.85501	79.96255
1781	6.854955	79.96251
1782	6.854852	79.96246
1783	6.854766	79.96242
1784	6.854687	79.96239
1785	6.854607	79.96237
1786	6.854578	79.96238
1787	6.85723	79.97162
1788	6.857139	79.97154
1789	6.857095	79.97149
1790	6.857047	79.97147
1791	6.857003	79.97149
1792	6.856949	79.97154
1793	6.856917	79.9716
1794	6.856887	79.97166
1795	6.856834	79.97169
1796	6.856793	79.97169
1797	6.856769	79.9717
1798	6.85675	79.97176
1799	6.856752	79.97188
1800	6.856757	79.97204
1801	6.856753	79.97214
1802	6.856745	79.97219
1803	6.856743	79.97232
1804	6.856749	79.97239
1805	6.85677	79.97245
1806	6.856808	79.97251
1807	6.856812	79.97265
1808	6.856763	79.97283

නො.	අක්ෂාංශ	දේශාංශ
1809	6.856762	79.97284
1810	6.856634	79.97308
1811	6.856533	79.97327
1812	6.856386	79.97342
1813	6.856293	79.97353
1814	6.8562	79.97356
1815	6.856047	79.97357
1816	6.855928	79.97352
1817	6.855813	79.97344
1818	6.855557	79.97326
1819	6.855399	79.97309
1820	6.855238	79.97294
1821	6.855103	79.97285
1822	6.855078	79.97283
1823	6.854833	79.97267
1824	6.85471	79.97256
1825	6.854585	79.97245
1826	6.854536	79.97243
1827	6.854491	79.97242
1828	6.854496	79.97245
1829	6.854506	79.97247
1830	6.854502	79.9725
1831	6.854469	79.97253
1832	6.85444	79.97254
1833	6.854411	79.97252
1834	6.854389	79.97249
1835	6.854357	79.97243
1836	6.854316	79.97244
1837	6.854159	79.97253
1838	6.854072	79.97257
1839	6.854034	79.9726
1840	6.854014	79.97264
1841	6.85401	79.97269
1842	6.854006	79.97277
1843	6.854024	79.97287
1844	6.854083	79.97305
1845	6.85413	79.97316
1846	6.854189	79.97325
1847	6.854275	79.97329
1848	6.854367	79.97335
1849	6.854539	79.97339
1850	6.854758	79.97351
1851	6.854944	79.97365
1852	6.855082	79.97376

නො.	අක්ෂාංශ	දේශාංශ
1853	6.855205	79.97384
1854	6.855391	79.97389
1855	6.855453	79.97395
1856	6.855495	79.97399
1857	6.85552	79.97404
1858	6.855495	79.97405
1859	6.855457	79.97403
1860	6.855423	79.97404
1861	6.855386	79.97406
1862	6.855385	79.97407
1863	6.855393	79.97415
1864	6.855417	79.97414
1865	6.855426	79.97418
1866	6.855428	79.97419
1867	6.85546	79.97421
1868	6.855465	79.97422
1869	6.855466	79.97424
1870	6.855511	79.97426
1871	6.855585	79.97431
1872	6.85561	79.97444
1873	6.855607	79.97459
1874	6.855587	79.9748
1875	6.855553	79.9749
1876	6.855479	79.97532
1877	6.855446	79.9756
1878	6.855418	79.97567
1879	6.855391	79.97572
1880	6.855393	79.97574
1881	6.855646	79.97579
1882	6.855899	79.97581
1883	6.855949	79.97576
1884	6.855978	79.97568
1885	6.856003	79.97563
1886	6.85608	79.9756
1887	6.856142	79.97561
1888	6.856149	79.97559
1889	6.85618	79.9755
1890	6.856201	79.97545
1891	6.856256	79.9752
1892	6.856287	79.9749
1893	6.856295	79.97482
1894	6.856299	79.97472
1895	6.856318	79.97462
1896	6.85633	79.97453

නො.	අක්ෂාංශ	දේශාංශ
1897	6.856442	79.97428
1898	6.856533	79.97415
1899	6.856606	79.97412
1900	6.856658	79.9741
1901	6.856698	79.97408
1902	6.856729	79.97398
1903	6.856795	79.97386
1904	6.856938	79.9736
1905	6.857058	79.97337
1906	6.857135	79.9732
1907	6.857167	79.97315
1908	6.857251	79.973
1909	6.857328	79.97287
1910	6.857397	79.97275
1911	6.857427	79.9727
1912	6.857451	79.97264
1913	6.857437	79.97259
1914	6.857458	79.97255
1915	6.857508	79.97252
1916	6.857528	79.97248
1917	6.857552	79.97238
1918	6.857571	79.97228
1919	6.857585	79.97215
1920	6.85759	79.97204
1921	6.857575	79.97196
1922	6.857591	79.97185
1923	6.857555	79.97179
1924	6.857529	79.97176
1925	6.857498	79.97174
1926	6.85745	79.97172
1927	6.857374	79.97168
1928	6.857304	79.97163
1929	6.85723	79.97162
1930	6.882045	79.9448
1931	6.881422	79.94511
1932	6.881424	79.94511
1933	6.88142	79.94512
1934	6.881538	79.94564
1935	6.881731	79.94626
1936	6.881738	79.94632
1937	6.88178	79.94667
1938	6.881811	79.94689
1939	6.881229	79.94689
1940	6.881178	79.94689

නො.	අක්ෂාංශ	දේශාංශ
1941	6.881095	79.94694
1942	6.880882	79.94715
1943	6.880708	79.9472
1944	6.880538	79.9471
1945	6.880395	79.94705
1946	6.88039	79.94705
1947	6.880147	79.94702
1948	6.88014	79.94702
1949	6.880123	79.94702
1950	6.880117	79.94699
1951	6.880072	79.94692
1952	6.87998	79.94678
1953	6.879869	79.94658
1954	6.879769	79.94635
1955	6.879721	79.94635
1956	6.879716	79.94635
1957	6.879376	79.94637
1958	6.879372	79.94637
1959	6.87918	79.94639
1960	6.879114	79.9464
1961	6.879012	79.94644
1962	6.878974	79.94646
1963	6.87896	79.94652
1964	6.878959	79.94671
1965	6.878933	79.9468
1966	6.878889	79.9468
1967	6.878518	79.94669
1968	6.878372	79.94665
1969	6.878045	79.94651
1970	6.877939	79.94648
1971	6.877919	79.94648
1972	6.877847	79.94645
1973	6.877774	79.94643
1974	6.877493	79.94632
1975	6.877375	79.94627
1976	6.87735	79.94626
1977	6.877345	79.94626
1978	6.877337	79.94625
1979	6.877333	79.94625
1980	6.877328	79.94625
1981	6.87732	79.94625
1982	6.877234	79.9462
1983	6.876934	79.94606
1984	6.876897	79.94604

නො.	අක්ෂාංශ	දේශාංශ
1985	6.876954	79.94602
1986	6.876981	79.94596
1987	6.876973	79.94589
1988	6.8769	79.94586
1989	6.876728	79.94582
1990	6.876589	79.9458
1991	6.876546	79.94579
1992	6.876478	79.94578
1993	6.876431	79.94577
1994	6.87641	79.94574
1995	6.876406	79.94572
1996	6.876418	79.94569
1997	6.876445	79.94565
1998	6.876465	79.94562
1999	6.876484	79.94559
2000	6.876514	79.94555
2001	6.876525	79.94549
2002	6.87651	79.94546
2003	6.876473	79.94545
2004	6.876431	79.94544
2005	6.876301	79.94544
2006	6.876136	79.94544
2007	6.875845	79.94543
2008	6.875513	79.94541
2009	6.875355	79.94539
2010	6.875206	79.94538
2011	6.875109	79.94537
2012	6.875021	79.94537
2013	6.874987	79.94537
2014	6.874976	79.94539
2015	6.874993	79.94542
2016	6.874987	79.94548
2017	6.87498	79.94554
2018	6.874966	79.94558
2019	6.874951	79.94562
2020	6.874944	79.94563
2021	6.874949	79.94565
2022	6.874981	79.94566
2023	6.875272	79.94568
2024	6.875278	79.94568
2025	6.875223	79.94568
2026	6.875143	79.94567
2027	6.875118	79.94567
2028	6.874956	79.94566

නො.	අක්ෂාංශ	දේශාංශ
2029	6.874945	79.94566
2030	6.874936	79.94566
2031	6.874925	79.94566
2032	6.874867	79.94566
2033	6.874347	79.94562
2034	6.873934	79.94569
2035	6.873793	79.94581
2036	6.873766	79.94598
2037	6.873736	79.94609
2038	6.873587	79.94623
2039	6.873657	79.9463
2040	6.873733	79.9464
2041	6.873727	79.9464
2042	6.873623	79.94654
2043	6.873557	79.9466
2044	6.873549	79.94661
2045	6.873557	79.94662
2046	6.873596	79.94667
2047	6.873628	79.94671
2048	6.873654	79.94676
2049	6.87365	79.94677
2050	6.873637	79.9468
2051	6.873582	79.94682
2052	6.873535	79.94682
2053	6.873493	79.94682
2054	6.87346	79.94683
2055	6.873432	79.94686
2056	6.873408	79.94688
2057	6.87338	79.94689
2058	6.873359	79.94689
2059	6.873326	79.94689
2060	6.873295	79.94685
2061	6.873284	79.94679
2062	6.873276	79.94675
2063	6.873262	79.94672
2064	6.873255	79.9467
2065	6.873212	79.94671
2066	6.873189	79.94673
2067	6.873164	79.94675
2068	6.873155	79.94679
2069	6.873068	79.94703
2070	6.872919	79.9474
2071	6.8728	79.94766
2072	6.872811	79.94773

නො.	අක්ෂාංශ	දේශාංශ
2073	6.872822	79.94781
2074	6.872821	79.9479
2075	6.872817	79.94804
2076	6.872676	79.94831
2077	6.872615	79.94834
2078	6.872589	79.94835
2079	6.872569	79.94835
2080	6.872505	79.94838
2081	6.872398	79.9484
2082	6.872301	79.94844
2083	6.872271	79.94845
2084	6.87226	79.94847
2085	6.872242	79.94852
2088	6.872208	79.94882
2089	6.872221	79.94883
2090	6.872243	79.94883
2091	6.87226	79.94883
2092	6.87233	79.9488
2093	6.872459	79.94876
2094	6.872477	79.94882
2095	6.872522	79.9489
2096	6.872568	79.94895
2097	6.872578	79.94902
2098	6.872563	79.94913
2099	6.872513	79.94918
2100	6.872454	79.94924
2101	6.872438	79.94927
2102	6.872418	79.94929
2103	6.872395	79.94931
2104	6.87233	79.94935
2105	6.872301	79.94935
2106	6.872269	79.94931
2107	6.872256	79.94931
2108	6.872187	79.94933
2109	6.872109	79.94938
2110	6.872073	79.94943
2111	6.872061	79.94952
2112	6.872068	79.94958
2113	6.872082	79.94965
2114	6.872143	79.94974
2115	6.872248	79.94984
2116	6.872332	79.94979
2117	6.872361	79.94978
2118	6.872374	79.9498

නො.	අක්ෂාංශ	දේශාංශ
2119	6.872379	79.94982
2120	6.872418	79.94981
2121	6.872437	79.94983
2122	6.872455	79.9499
2123	6.872442	79.94991
2124	6.872453	79.94994
2125	6.872427	79.94994
2126	6.872428	79.95027
2127	6.872429	79.95032
2128	6.872457	79.95033
2129	6.872488	79.9505
2130	6.872494	79.95062
2131	6.872524	79.95078
2132	6.872553	79.95087
2133	6.872526	79.9511
2134	6.872475	79.95125
2135	6.872448	79.95136
2136	6.872418	79.95151
2137	6.872389	79.95165
2138	6.872381	79.95185
2139	6.872402	79.95203
2140	6.872239	79.95201
2141	6.872227	79.95203
2142	6.872217	79.95206
2143	6.872194	79.95224
2144	6.872174	79.95241
2145	6.872241	79.95243
2146	6.87231	79.95244
2147	6.872328	79.95245
2148	6.872345	79.95246
2149	6.872374	79.95256
2150	6.872331	79.95272
2151	6.872245	79.95288
2152	6.872074	79.95305
2153	6.871949	79.95315
2154	6.871943	79.95315
2155	6.871817	79.95326
2156	6.871745	79.95336
2157	6.871636	79.95349
2158	6.871569	79.95358
2159	6.871484	79.95365
2160	6.871427	79.95367
2161	6.871375	79.95367
2162	6.871344	79.95367

නො.	අක්ෂාංශ	දේශාංශ
2163	6.871317	79.9537
2164	6.871313	79.9537
2165	6.871288	79.95379
2166	6.871284	79.95384
2167	6.871282	79.9539
2168	6.871292	79.95393
2169	6.871316	79.95395
2170	6.871378	79.95394
2171	6.871481	79.95393
2172	6.871514	79.95392
2173	6.871546	79.95391
2174	6.871575	79.9539
2175	6.871601	79.95387
2176	6.871623	79.95385
2177	6.87164	79.95382
2178	6.871661	79.95378
2179	6.871664	79.95377
2180	6.871684	79.95374
2181	6.871694	79.95372
2182	6.871697	79.95372
2183	6.871722	79.95369
2184	6.871734	79.95367
2185	6.871735	79.95367
2186	6.871778	79.95363
2187	6.871886	79.95349
2188	6.871908	79.95347
2189	6.871928	79.95344
2190	6.871943	79.95341
2191	6.871954	79.95337
2192	6.871992	79.95332
2193	6.872056	79.95332
2194	6.872123	79.95335
2195	6.872195	79.95342
2196	6.872197	79.95342
2197	6.872235	79.95349
2198	6.872279	79.95355
2199	6.872336	79.95358
2200	6.87239	79.95359
2201	6.872457	79.95357
2202	6.872505	79.95353
2203	6.872645	79.95355
2204	6.872726	79.95361
2205	6.872733	79.95368
2206	6.872742	79.95373

නො.	අක්ෂාංශ	දේශාංශ
2207	6.872738	79.95382
2208	6.872801	79.95391
2209	6.872731	79.95395
2210	6.872717	79.95397
2211	6.872722	79.954
2212	6.872767	79.95406
2213	6.872827	79.95414
2214	6.872857	79.95417
2215	6.872904	79.95416
2216	6.873052	79.95409
2217	6.873191	79.954
2218	6.873435	79.95382
2219	6.873443	79.95386
2220	6.873606	79.95397
2221	6.87377	79.95405
2222	6.873911	79.95407
2223	6.873892	79.95421
2224	6.873869	79.95434
2225	6.873902	79.95458
2226	6.873902	79.95501
2227	6.873903	79.95501
2228	6.873902	79.95503
2229	6.873894	79.95517
2230	6.873881	79.9554
2231	6.87388	79.95543
2232	6.873877	79.95547
2233	6.873874	79.95552
2234	6.873869	79.95555
2235	6.87387	79.95559
2236	6.873862	79.95571
2237	6.873858	79.95577
2238	6.873857	79.95579
2239	6.873857	79.9558
2240	6.873861	79.9559
2241	6.873866	79.95599
2242	6.873867	79.95601
2243	6.873869	79.95607
2244	6.873876	79.95625
2245	6.873884	79.95637
2246	6.873886	79.95641
2247	6.873898	79.95654
2248	6.873909	79.95664
2249	6.87391	79.95665
2250	6.873913	79.95668

නො.	අක්ෂාංශ	දේශාංශ
2251	6.873917	79.9567
2252	6.873923	79.95675
2253	6.873925	79.95677
2254	6.873927	79.95679
2255	6.873572	79.95684
2256	6.873054	79.95675
2257	6.871846	79.95678
2258	6.871352	79.95685
2259	6.870485	79.957
2260	6.869699	79.95721
2261	6.869023	79.95743
2262	6.868507	79.95759
2263	6.868404	79.95763
2264	6.86783	79.95784
2265	6.867109	79.95812
2266	6.866723	79.95834
2267	6.866451	79.95852
2268	6.866282	79.95839
2269	6.866025	79.95819
2270	6.865722	79.9579
2271	6.865513	79.95771
2272	6.865365	79.9576
2273	6.865221	79.95753
2274	6.865145	79.9575
2275	6.865012	79.95748
2276	6.864596	79.95743
2277	6.86436	79.9574
2278	6.864221	79.95739
2279	6.864228	79.95761
2280	6.864235	79.95798
2281	6.864263	79.95829
2282	6.864164	79.95829
2283	6.864114	79.95836
2284	6.864008	79.95856
2285	6.863845	79.95884
2286	6.863634	79.95915
2287	6.864302	79.9592
2288	6.864515	79.95923
2289	6.864651	79.95935
2290	6.864904	79.95958
2291	6.865123	79.95975
2292	6.865408	79.95998
2293	6.86546	79.96001
2294	6.865398	79.96018

නො.	අක්ෂාංශ	දේශාංශ
2295	6.86533	79.96053
2296	6.865291	79.96098
2297	6.86517	79.96136
2298	6.864944	79.96163
2299	6.864589	79.96199
2300	6.864346	79.96216
2301	6.864321	79.96215
2302	6.864206	79.96211
2303	6.864135	79.96207
2304	6.864116	79.96201
2305	6.864102	79.96197
2306	6.864097	79.96196
2307	6.864088	79.9619
2308	6.86407	79.96184
2309	6.864029	79.96177
2310	6.863949	79.96177
2311	6.86389	79.96173
2312	6.863865	79.96168
2313	6.863866	79.96164
2314	6.863872	79.96159
2315	6.863916	79.96155
2316	6.863973	79.96152
2317	6.864057	79.96147
2318	6.864078	79.96145
2319	6.864075	79.96142
2320	6.864046	79.96134
2321	6.864	79.96119
2322	6.863953	79.96102
2323	6.863927	79.96102
2324	6.863899	79.96097
2325	6.863825	79.96102
2326	6.863757	79.96104
2327	6.863728	79.961
2328	6.863714	79.96097
2329	6.863727	79.96096
2330	6.863774	79.96094
2331	6.863819	79.96091
2332	6.863824	79.96088
2333	6.86375	79.96077
2334	6.863672	79.96071
2335	6.863608	79.96067
2336	6.863531	79.96064
2337	6.863477	79.96063
2338	6.863454	79.96059
2339	6.863399	79.96054
2340	6.86336	79.96055
2341	6.863273	79.96045
2342	6.863329	79.9604
2343	6.86336	79.96034
2344	6.863385	79.9603
2345	6.863383	79.96026
2346	6.863367	79.96023
2347	6.863342	79.96016
2348	6.863299	79.96006
2349	6.863258	79.95996
2350	6.863176	79.95983
2351	6.863157	79.95977
2352	6.863117	79.95968
2353	6.863047	79.95956
2354	6.863024	79.95949
2355	6.863	79.95943
2356	6.862978	79.95934
2357	6.862969	79.95929
2358	6.862952	79.95926
2359	6.862919	79.95927
2360	6.862872	79.95929
2361	6.862843	79.9593
2362	6.862808	79.95935
2363	6.862779	79.95937
2364	6.862743	79.95939
2365	6.862694	79.9594
2366	6.862598	79.95926
2367	6.862618	79.95921
2368	6.862665	79.95917
2369	6.862752	79.9591
2370	6.862885	79.95902
2371	6.862827	79.95887
2372	6.862773	79.95881
2373	6.862731	79.95877
2374	6.862609	79.95875
2375	6.862442	79.95873
2376	6.862401	79.95869
2377	6.862381	79.95865
2378	6.862316	79.95858
2379	6.862295	79.95857
2380	6.86222	79.95851
2381	6.862196	79.95851
2382	6.862137	79.95846
2383	6.862115	79.95843
2384	6.862099	79.95841
2385	6.861984	79.95838
2386	6.861865	79.95833
2387	6.861809	79.95832
2388	6.861791	79.95834
2389	6.861781	79.9584
2390	6.861781	79.9584
2391	6.861751	79.95848
2392	6.861743	79.95849
2393	6.861613	79.95874
2394	6.861603	79.95876
2395	6.861562	79.95874
2396	6.861534	79.95872
2397	6.861527	79.95872
2398	6.861524	79.95871
2399	6.861445	79.95867
2400	6.861425	79.95866
2401	6.861415	79.95865
2402	6.861411	79.95865
2403	6.861425	79.95862
2404	6.86149	79.95851
2405	6.861535	79.95843
2406	6.86156	79.95839
2407	6.861591	79.95833
2408	6.861514	79.95831
2409	6.861477	79.95828
2410	6.861439	79.95828
2411	6.861409	79.95829
2412	6.861351	79.95828
2413	6.861251	79.95824
2414	6.861156	79.9582
2415	6.861075	79.95816
2416	6.860961	79.95808
2417	6.860815	79.95796
2418	6.860719	79.95807
2419	6.860626	79.95816
2420	6.860609	79.95818
2421	6.860563	79.95814
2422	6.860584	79.95812
2423	6.860656	79.95804
2424	6.860794	79.95788
2425	6.860612	79.95769
2426	6.860494	79.95758

නො.	අක්ෂාංශ	දේශාංශ
2427	6.86044	79.95753
2428	6.860401	79.95748
2429	6.860365	79.95744
2430	6.860321	79.9574
2431	6.860288	79.95736
2432	6.860264	79.95733
2433	6.860244	79.9573
2434	6.860226	79.95727
2435	6.860176	79.95725
2436	6.860078	79.95721
2437	6.859988	79.95721
2438	6.859946	79.9572
2439	6.859892	79.95719
2440	6.859839	79.95718
2441	6.859799	79.95718
2442	6.859733	79.95718
2443	6.859669	79.95717
2444	6.85962	79.95716
2445	6.859577	79.95714
2446	6.859525	79.95713
2447	6.859436	79.9571
2448	6.85943	79.9571
2449	6.859382	79.95706
2450	6.859338	79.957
2451	6.859303	79.95694
2452	6.859289	79.95691
2453	6.859277	79.95689
2454	6.859257	79.95685
2455	6.859241	79.95681
2456	6.859227	79.95676
2457	6.859217	79.95671
2458	6.859212	79.95666
2459	6.859213	79.95663
2460	6.859161	79.95657
2461	6.859044	79.95648
2462	6.858947	79.9564
2463	6.858848	79.95631
2464	6.858731	79.9562
2465	6.858682	79.95613
2466	6.858645	79.95612
2467	6.858608	79.95612
2468	6.858584	79.95611
2469	6.858555	79.95607
2470	6.858347	79.95619

නො.	අක්ෂාංශ	දේශාංශ
2471	6.858319	79.95621
2472	6.858288	79.95617
2473	6.85832	79.95615
2474	6.858557	79.956
2475	6.858509	79.95593
2476	6.858444	79.95583
2477	6.858279	79.9556
2478	6.858128	79.95537
2479	6.858075	79.9553
2480	6.858044	79.95526
2481	6.857962	79.95515
2482	6.857949	79.95513
2483	6.857934	79.95512
2484	6.857922	79.95511
2485	6.857908	79.95511
2486	6.857883	79.95512
2487	6.857865	79.95515
2488	6.857849	79.95518
2489	6.857819	79.95521
2490	6.8578	79.95523
2491	6.857773	79.95525
2492	6.857751	79.95526
2493	6.857718	79.95528
2494	6.857682	79.95527
2495	6.857653	79.95526
2496	6.857644	79.95523
2497	6.857645	79.9552
2498	6.857654	79.95517
2499	6.857669	79.95513
2500	6.85771	79.95502
2501	6.857615	79.95498
2502	6.857443	79.95493
2503	6.857337	79.9549
2504	6.857317	79.95489
2505	6.85734	79.95483
2506	6.857354	79.95483
2507	6.857368	79.95484
2508	6.857615	79.95491
2509	6.857752	79.95496
2510	6.857801	79.95498
2511	6.857809	79.95498
2512	6.85781	79.95497
2513	6.857806	79.95496
2514	6.857794	79.95496

නො.	අක්ෂාංශ	දේශාංශ
2515	6.857792	79.95496
2516	6.857794	79.95496
2517	6.85779	79.95495
2518	6.857779	79.95494
2519	6.857763	79.95491
2520	6.857752	79.95488
2521	6.857742	79.95481
2522	6.85774	79.95473
2523	6.857748	79.95464
2524	6.857752	79.9546
2525	6.857768	79.95455
2526	6.857783	79.9545
2527	6.857816	79.95442
2528	6.857817	79.95442
2529	6.857824	79.95439
2530	6.857825	79.95439
2531	6.85783	79.95435
2532	6.857838	79.95426
2533	6.857849	79.9542
2534	6.857863	79.95416
2535	6.857886	79.9541
2536	6.857927	79.95402
2537	6.857981	79.95394
2538	6.858013	79.9539
2539	6.858051	79.95385
2540	6.858087	79.9538
2541	6.858139	79.95375
2542	6.858165	79.95373
2543	6.85818	79.95372
2544	6.858183	79.95372
2545	6.858212	79.9537
2546	6.858213	79.95369
2547	6.858229	79.95368
2548	6.858232	79.95368
2549	6.85825	79.95368
2550	6.858316	79.95369
2551	6.858365	79.95368
2552	6.858445	79.95369
2553	6.858545	79.9537
2554	6.858929	79.95374
2555	6.859128	79.95375
2556	6.859165	79.95368
2557	6.859197	79.95369
2558	6.85965	79.95387

නො.	අක්ෂාංශ	දේශාංශ
2559	6.859695	79.9539
2560	6.85973	79.95392
2561	6.859762	79.95393
2562	6.859769	79.95392
2563	6.859761	79.95388
2564	6.859756	79.95384
2565	6.859757	79.9538
2566	6.859765	79.95376
2567	6.859785	79.95371
2568	6.859783	79.95368
2569	6.859771	79.95366
2570	6.859754	79.95364
2571	6.859751	79.95361
2572	6.859753	79.95359
2573	6.859756	79.95358
2574	6.859758	79.95358
2575	6.859776	79.95354
2576	6.85979	79.9535
2577	6.859815	79.95346
2578	6.859831	79.95345
2579	6.859878	79.95346
2580	6.859904	79.95346
2581	6.859928	79.95343
2582	6.85997	79.95343
2583	6.860007	79.95343
2584	6.860025	79.95342
2585	6.860043	79.9534
2586	6.860003	79.95338
2587	6.859967	79.95336
2588	6.859929	79.95333
2589	6.859893	79.95333
2590	6.859866	79.95331
2591	6.859819	79.95329
2592	6.859818	79.95329
2593	6.859799	79.95328
2594	6.859784	79.95327
2595	6.859769	79.95327
2596	6.859755	79.95329
2597	6.859746	79.95331
2598	6.859729	79.95333
2599	6.859687	79.95334
2600	6.859639	79.95333
2601	6.859618	79.95331
2602	6.859604	79.95328

නො.	අක්ෂාංශ	දේශාංශ
2603	6.859562	79.95326
2604	6.859546	79.95326
2605	6.859507	79.95332
2606	6.859393	79.95329
2607	6.859366	79.95328
2608	6.859246	79.95322
2609	6.859229	79.9532
2610	6.85923	79.95318
2611	6.859243	79.95317
2612	6.859247	79.95316
2613	6.85919	79.95312
2614	6.859138	79.95309
2615	6.859078	79.95303
2616	6.859101	79.953
2617	6.859197	79.95291
2618	6.859205	79.9529
2619	6.859209	79.95288
2620	6.859189	79.95285
2621	6.859119	79.95278
2622	6.859049	79.95266
2623	6.859047	79.95261
2624	6.859043	79.95257
2625	6.859004	79.95249
2626	6.858946	79.9524
2627	6.858911	79.95236
2628	6.858874	79.95233
2629	6.858826	79.95234
2630	6.858793	79.95234
2631	6.858773	79.95234
2632	6.858754	79.95231
2633	6.85874	79.95224
2634	6.858715	79.95215
2635	6.858693	79.95213
2636	6.858599	79.95212
2637	6.858538	79.95211
2638	6.858522	79.95208
2639	6.858517	79.95207
2640	6.858516	79.95205
2641	6.858526	79.95202
2642	6.858541	79.95199
2643	6.858567	79.95194
2644	6.858585	79.95189
2645	6.858592	79.95185
2646	6.858596	79.9518

නො.	අක්ෂාංශ	දේශාංශ
2647	6.858589	79.95177
2648	6.85857	79.9517
2649	6.858541	79.95164
2650	6.858522	79.95159
2651	6.858519	79.95155
2652	6.858526	79.95151
2653	6.858534	79.95149
2654	6.858546	79.95147
2655	6.858552	79.95145
2656	6.858576	79.95138
2657	6.858578	79.95135
2658	6.85858	79.95131
2659	6.858581	79.95129
2660	6.858589	79.95127
2661	6.858688	79.95111
2662	6.858716	79.95107
2663	6.858732	79.95106
2664	6.858744	79.95104
2665	6.858753	79.95102
2666	6.858763	79.95099
2667	6.85877	79.95096
2668	6.858777	79.95095
2669	6.858785	79.95093
2670	6.858796	79.95093
2671	6.858813	79.95092
2672	6.858824	79.95091
2673	6.858842	79.9509
2674	6.858865	79.95088
2675	6.858885	79.95088
2676	6.858928	79.95088
2677	6.858985	79.95088
2678	6.859023	79.95088
2679	6.859062	79.9509
2680	6.859093	79.95091
2681	6.85911	79.95092
2682	6.859145	79.95092
2683	6.859368	79.95093
2684	6.859385	79.95092
2685	6.859405	79.95091
2686	6.859423	79.9509
2687	6.859445	79.95088
2688	6.859463	79.95087
2689	6.859552	79.95084
2690	6.859575	79.95083

නො.	අක්ෂාංශ	දේශාංශ	නො.	අක්ෂාංශ	දේශාංශ	නො.	අක්ෂාංශ	දේශාංශ
2691	6.859742	79.95078	2735	6.859962	79.94928	2779	6.861372	79.94906
2692	6.859769	79.95078	2736	6.859987	79.94926	2780	6.861359	79.94903
2693	6.859786	79.95078	2737	6.860009	79.94924	2781	6.861335	79.94898
2694	6.859805	79.95079	2738	6.860052	79.94923	2782	6.8613	79.94893
2695	6.859826	79.95079	2739	6.860123	79.94921	2783	6.861264	79.94888
2696	6.859872	79.95081	2740	6.860134	79.9492	2784	6.861232	79.94881
2697	6.859901	79.95082	2741	6.860208	79.94912	2785	6.861212	79.94875
2698	6.859928	79.95083	2742	6.860212	79.94912	2786	6.861207	79.94872
2699	6.859955	79.95083	2743	6.86022	79.94913	2787	6.86123	79.9487
2700	6.859977	79.95081	2744	6.860275	79.94914	2788	6.861375	79.94864
2701	6.859995	79.95078	2745	6.860339	79.94914	2789	6.861392	79.94867
2702	6.860043	79.95065	2746	6.860364	79.94913	2790	6.86143	79.94875
2703	6.860047	79.95064	2747	6.860382	79.9491	2791	6.861448	79.94879
2704	6.860089	79.95045	2748	6.860403	79.94905	2792	6.861476	79.94886
2705	6.860091	79.95042	2749	6.860422	79.94902	2793	6.861505	79.9489
2706	6.860089	79.9504	2750	6.860441	79.94898	2794	6.861527	79.94892
2707	6.860084	79.95037	2751	6.860467	79.94894	2795	6.861553	79.94892
2708	6.860073	79.95035	2752	6.860504	79.94889	2796	6.861596	79.94892
2709	6.860049	79.95028	2753	6.860667	79.94869	2797	6.861621	79.94891
2710	6.860038	79.95025	2754	6.86069	79.94866	2798	6.861649	79.94887
2711	6.860036	79.95023	2755	6.860706	79.94865	2799	6.86166	79.94882
2712	6.860033	79.9502	2756	6.860716	79.94865	2800	6.861659	79.94881
2713	6.860036	79.95018	2757	6.860741	79.94865	2801	6.861639	79.94881
2714	6.860047	79.95014	2758	6.860786	79.94869	2802	6.861623	79.94879
2715	6.860051	79.9501	2759	6.860821	79.94874	2803	6.861568	79.94871
2716	6.860047	79.95007	2760	6.860912	79.9488	2804	6.861611	79.94868
2717	6.860043	79.95005	2761	6.860966	79.94884	2805	6.861609	79.94866
2718	6.859972	79.94982	2762	6.861008	79.94886	2806	6.861609	79.94864
2719	6.859934	79.94974	2763	6.861024	79.94888	2807	6.861606	79.94863
2720	6.859924	79.94973	2764	6.861028	79.94891	2808	6.861617	79.94862
2721	6.859903	79.94971	2765	6.861015	79.94893	2809	6.861626	79.94861
2722	6.85988	79.94969	2766	6.861009	79.94898	2810	6.861674	79.94864
2723	6.859864	79.94966	2767	6.860997	79.94902	2811	6.861704	79.94866
2724	6.859859	79.94961	2768	6.861002	79.94907	2812	6.861737	79.94866
2725	6.859864	79.94958	2769	6.861015	79.9491	2813	6.861818	79.9486
2726	6.859873	79.94956	2770	6.861028	79.94912	2814	6.861852	79.94857
2727	6.859892	79.94951	2771	6.861051	79.94915	2815	6.861863	79.94855
2728	6.859894	79.94949	2772	6.861065	79.94917	2816	6.86187	79.94852
2729	6.859894	79.94949	2773	6.861153	79.94918	2817	6.861871	79.94851
2730	6.859896	79.94945	2774	6.861191	79.94919	2818	6.861873	79.94849
2731	6.859901	79.9494	2775	6.861256	79.94919	2819	6.861878	79.94847
2732	6.859909	79.94936	2776	6.861292	79.94918	2820	6.861885	79.94846
2733	6.859926	79.94932	2777	6.861327	79.94913	2821	6.861909	79.94844
2734	6.859944	79.9493	2778	6.861359	79.94908	2822	6.861937	79.94842

නො.	අක්ෂාංශ	දේශාංශ	නො.	අක්ෂාංශ	දේශාංශ	නො.	අක්ෂාංශ	දේශාංශ
2823	6.861962	79.94842	2867	6.864367	79.94981	2911	6.864537	79.94925
2824	6.862037	79.94841	2868	6.864445	79.94999	2912	6.864461	79.94921
2825	6.862183	79.94839	2869	6.864456	79.95005	2913	6.864355	79.94914
2826	6.862245	79.94836	2870	6.864516	79.9501	2914	6.86433	79.94913
2827	6.86229	79.94832	2871	6.864596	79.95015	2915	6.864287	79.94907
2828	6.862335	79.9483	2872	6.864658	79.95018	2916	6.864113	79.94885
2829	6.862372	79.94829	2873	6.86473	79.95021	2917	6.863716	79.94866
2830	6.862403	79.94831	2874	6.864877	79.95025	2918	6.863616	79.9486
2831	6.862431	79.94833	2875	6.864954	79.95027	2919	6.863488	79.94852
2832	6.862442	79.94835	2876	6.865055	79.95029	2920	6.863463	79.94851
2833	6.862456	79.94836	2877	6.865057	79.95031	2921	6.863418	79.94849
2834	6.862468	79.94838	2878	6.865141	79.95031	2922	6.863404	79.94847
2835	6.862488	79.9484	2879	6.865195	79.9503	2923	6.863392	79.94846
2836	6.862506	79.94842	2880	6.865208	79.9502	2924	6.863372	79.94844
2837	6.862535	79.94844	2881	6.865233	79.95017	2925	6.863363	79.94843
2838	6.862629	79.94845	2882	6.865269	79.95016	2926	6.863349	79.94843
2839	6.862724	79.94849	2883	6.865359	79.95017	2927	6.863338	79.94843
2840	6.862826	79.94859	2884	6.865438	79.95019	2928	6.863326	79.94843
2841	6.862901	79.94869	2885	6.865449	79.9502	2929	6.863302	79.94844
2842	6.862941	79.94875	2886	6.86546	79.9502	2930	6.863285	79.94846
2843	6.862985	79.94878	2887	6.865466	79.95019	2931	6.863272	79.94846
2844	6.863019	79.94877	2888	6.865459	79.95018	2932	6.863249	79.94847
2845	6.863053	79.94874	2889	6.865451	79.95015	2933	6.863226	79.94846
2846	6.863082	79.94872	2890	6.865458	79.95014	2934	6.863205	79.94845
2847	6.863129	79.94874	2891	6.865469	79.95013	2935	6.863196	79.94844
2848	6.863169	79.94877	2892	6.865486	79.95013	2936	6.863186	79.9484
2849	6.863251	79.94882	2893	6.865521	79.95017	2937	6.86318	79.94837
2850	6.863269	79.9488	2894	6.865553	79.95018	2938	6.863176	79.94834
2851	6.863306	79.94874	2895	6.865599	79.9502	2939	6.863175	79.94833
2852	6.863767	79.9491	2896	6.865633	79.95021	2940	6.863174	79.94833
2853	6.86389	79.94894	2897	6.865711	79.95025	2941	6.863173	79.94833
2854	6.864203	79.94926	2898	6.865805	79.95028	2942	6.863171	79.94832
2855	6.864202	79.9493	2899	6.865825	79.95026	2943	6.863167	79.94831
2856	6.864217	79.94933	2900	6.865872	79.95011	2944	6.863141	79.94827
2857	6.864276	79.94936	2901	6.865839	79.95009	2945	6.863121	79.94824
2858	6.86432	79.9494	2902	6.865753	79.95005	2946	6.863108	79.94823
2859	6.864353	79.94945	2903	6.865669	79.95002	2947	6.863068	79.94819
2860	6.864389	79.94951	2904	6.865525	79.94995	2948	6.863012	79.94814
2861	6.864381	79.94955	2905	6.865428	79.9499	2949	6.862958	79.94811
2862	6.864361	79.94959	2906	6.86535	79.94984	2950	6.86293	79.94809
2863	6.864317	79.94962	2907	6.865155	79.94978	2951	6.862884	79.94805
2864	6.864304	79.94963	2908	6.864953	79.94961	2952	6.862847	79.948
2865	6.864295	79.94966	2909	6.864738	79.94941	2953	6.862783	79.94793
2866	6.864306	79.94971	2910	6.864609	79.94931	2954	6.862744	79.94789

නො.	අක්ෂාංශ	දේශාංශ
2955	6.862672	79.9478
2956	6.862631	79.94774
2957	6.862586	79.94766
2958	6.862533	79.94756
2959	6.862524	79.94755
2960	6.862516	79.94753
2961	6.862507	79.94747
2962	6.86248	79.94729
2963	6.862478	79.94723
2964	6.862477	79.94721
2965	6.862478	79.9472
2966	6.86248	79.94718
2967	6.862483	79.94717
2968	6.862496	79.94715
2969	6.862528	79.94709
2970	6.862567	79.94698
2971	6.862606	79.94688
2972	6.862625	79.94683
2973	6.862654	79.94674
2974	6.862675	79.94667
2975	6.86268	79.94664
2976	6.862682	79.94662
2977	6.862682	79.9466
2978	6.862679	79.94657
2979	6.862669	79.94652
2980	6.86267	79.9465
2981	6.862675	79.94649
2982	6.862683	79.94648
2983	6.862712	79.94644
2984	6.862753	79.94641
2985	6.862817	79.94635
2986	6.862912	79.94625
2987	6.862973	79.9462
2988	6.863061	79.94612
2989	6.863079	79.9461
2990	6.863087	79.94609
2991	6.863092	79.94608
2992	6.86311	79.94605
2993	6.863137	79.946
2994	6.863156	79.94597
2995	6.863171	79.94596
2996	6.863247	79.94588
2997	6.863313	79.94582
2998	6.863322	79.94581

නො.	අක්ෂාංශ	දේශාංශ
2999	6.863333	79.94581
3000	6.863352	79.9458
3001	6.863388	79.94578
3002	6.863406	79.94577
3003	6.86351	79.94569
3004	6.863545	79.94566
3005	6.863569	79.94566
3006	6.863598	79.94563
3007	6.8636	79.94561
3008	6.863594	79.94557
3009	6.863591	79.94552
3010	6.863613	79.94549
3011	6.863837	79.94542
3012	6.863924	79.94538
3013	6.863954	79.94537
3014	6.863979	79.94537
3015	6.86408	79.94542
3016	6.864111	79.94537
3017	6.864148	79.94537
3018	6.864229	79.94542
3019	6.864311	79.94548
3020	6.864357	79.94552
3021	6.8644	79.94555
3022	6.864474	79.94562
3023	6.864492	79.9456
3024	6.864588	79.94547
3025	6.864603	79.94543
3026	6.86457	79.9454
3027	6.86445	79.9453
3028	6.864448	79.94528
3029	6.864513	79.94522
3030	6.864521	79.9452
3031	6.864512	79.94517
3032	6.864493	79.94514
3033	6.864492	79.94514
3034	6.864473	79.94508
3035	6.864455	79.94505
3036	6.864445	79.94502
3037	6.864444	79.945
3038	6.86446	79.94498
3039	6.864482	79.94497
3040	6.864487	79.94493
3041	6.864475	79.94483
3042	6.864478	79.94481

නො.	අක්ෂාංශ	දේශාංශ
3043	6.864489	79.94474
3044	6.864481	79.94471
3045	6.864406	79.94468
3046	6.864465	79.94449
3047	6.864503	79.9445
3048	6.86455	79.94452
3049	6.864574	79.94453
3050	6.8646	79.94453
3051	6.864627	79.94453
3052	6.864645	79.94453
3053	6.86466	79.94451
3054	6.864682	79.94448
3055	6.864703	79.94443
3056	6.864801	79.94419
3057	6.864855	79.944
3058	6.864855	79.94399
3059	6.865087	79.94397
3060	6.865695	79.94389
3061	6.866441	79.9438
3062	6.866982	79.94382
3063	6.867559	79.94383
3064	6.867693	79.94383
3065	6.867778	79.94393
3066	6.867678	79.94408
3067	6.867792	79.9442
3068	6.867872	79.94411
3069	6.867981	79.94425
3070	6.868047	79.94437
3071	6.868178	79.94426
3072	6.868306	79.9441
3073	6.86821	79.94399
3074	6.868372	79.94375
3075	6.868336	79.94373
3076	6.868521	79.94369
3077	6.868583	79.94367
3078	6.868896	79.94356
3079	6.869361	79.94331
3080	6.869877	79.94296
3081	6.870111	79.94282
3082	6.870487	79.94262
3083	6.871067	79.94231
3084	6.871536	79.94189
3085	6.871735	79.94162
3086	6.871867	79.94143

නො.	අක්ෂාංශ	දේශාංශ
3087	6.872171	79.94075
3088	6.872379	79.94048
3089	6.872788	79.94015
3090	6.87332	79.93993
3091	6.873705	79.93975
3092	6.874024	79.93957
3093	6.874434	79.93927
3094	6.874835	79.93896
3095	6.874843	79.93895
3096	6.874936	79.93891
3097	6.874927	79.93888
3098	6.874927	79.93888
3099	6.874931	79.93888
3100	6.875078	79.93876
3101	6.875275	79.93859
3102	6.875829	79.93811
3103	6.876246	79.93775
3104	6.876825	79.93726
3105	6.877084	79.93706
3106	6.877329	79.93703
3107	6.878154	79.93694
3108	6.878624	79.93685
3109	6.878839	79.93672
3110	6.878918	79.9368
3111	6.878918	79.9368
3112	6.87898	79.93685
3113	6.878993	79.93686
3114	6.879064	79.93692
3115	6.879135	79.93699
3116	6.879137	79.93699
3117	6.879181	79.93704
3118	6.879205	79.93706
3119	6.87923	79.93708
3120	6.879346	79.93721
3121	6.87954	79.93729
3122	6.879569	79.9373
3123	6.879572	79.9373
3124	6.879871	79.93743
3125	6.879876	79.93745
3126	6.879877	79.93745
3127	6.879837	79.93762
3128	6.879847	79.9377
3129	6.879945	79.9378
3130	6.879947	79.9378

නො.	අක්ෂාංශ	දේශාංශ
3131	6.879958	79.93781
3132	6.879959	79.93782
3133	6.880045	79.93792
3134	6.880062	79.93797
3135	6.880059	79.93797
3136	6.880115	79.93814
3137	6.880164	79.93821
3138	6.880182	79.93823
3139	6.880182	79.93824
3140	6.880217	79.93832
3141	6.880245	79.93838
3142	6.880245	79.93845
3143	6.880245	79.93855
3144	6.880275	79.93859
3145	6.880319	79.93866
3146	6.880362	79.93872
3147	6.880387	79.93875
3148	6.88039	79.93875
3149	6.880417	79.93879
3150	6.880425	79.9388
3151	6.880487	79.93889
3152	6.880534	79.93895
3153	6.88059	79.93904
3154	6.880596	79.93914
3155	6.880598	79.93915
3156	6.880697	79.93927
3157	6.880711	79.9393
3158	6.880778	79.93944
3159	6.880849	79.93952
3160	6.880952	79.93952
3161	6.881021	79.93959
3162	6.881058	79.93964
3163	6.881017	79.93991
3164	6.88098	79.94017
3165	6.881002	79.94027
3166	6.881016	79.9403
3167	6.881049	79.94038
3168	6.881142	79.9404
3169	6.881193	79.94047
3170	6.881224	79.94059
3171	6.88124	79.94065
3172	6.881238	79.94081
3173	6.881241	79.94082
3174	6.881241	79.94082

නො.	අක්ෂාංශ	දේශාංශ
3175	6.881244	79.94083
3176	6.881256	79.94088
3177	6.88134	79.94104
3178	6.881388	79.94113
3179	6.881399	79.94124
3180	6.881469	79.94142
3181	6.881532	79.94146
3182	6.881628	79.94164
3183	6.881669	79.94171
3184	6.881652	79.94173
3185	6.881633	79.94174
3186	6.881676	79.94181
3187	6.88169	79.94188
3188	6.881672	79.94204
3189	6.881669	79.94216
3190	6.881668	79.94221
3191	6.881645	79.94231
3192	6.881633	79.94237
3193	6.881638	79.94259
3194	6.881666	79.94261
3195	6.881744	79.94312
3196	6.881786	79.94343
3197	6.881815	79.94364
3198	6.881812	79.94365
3199	6.881826	79.94383
3200	6.881838	79.94391
3201	6.881857	79.94405
3202	6.881857	79.94406
3203	6.881842	79.94411
3204	6.881846	79.94412
3205	6.881854	79.94413
3206	6.881864	79.94416
3207	6.881934	79.94439
3208	6.881939	79.9444
3209	6.881944	79.94442
3210	6.881948	79.94443
3211	6.881959	79.94446
3212	6.881959	79.94446
3213	6.881972	79.9445
3214	6.882011	79.9446
3215	6.882035	79.94459
3216	6.882034	79.94463
3217	6.882032	79.94468
3218	6.882033	79.94469

නො.	අක්ෂාංශ	දේශාංශ
3219	6.88204	79.94477
3220	6.88204	79.94478
3221	6.882045	79.9448
3222	6.874949	79.93916
3223	6.87492	79.93917
3224	6.874856	79.93919
3225	6.874678	79.93924
3226	6.87466	79.93925
3227	6.874663	79.93928
3228	6.874729	79.93952
3229	6.874783	79.93974
3230	6.874792	79.93978
3231	6.874807	79.9398
3232	6.874831	79.93981
3233	6.874903	79.9398
3234	6.874967	79.9398
3235	6.875153	79.93977
3236	6.875199	79.93977
3237	6.875222	79.93977
3238	6.875235	79.93977
3239	6.875239	79.93976
3240	6.875236	79.93972
3241	6.875234	79.93967
3242	6.875224	79.93963
3243	6.875212	79.93958
3244	6.875198	79.93956
3245	6.875369	79.93953
3246	6.875401	79.93951
3247	6.875429	79.93949
3248	6.875445	79.93948
3249	6.875443	79.93943
3250	6.875431	79.93936
3251	6.875428	79.93933
3252	6.875423	79.9393
3253	6.875415	79.93928
3254	6.875383	79.93924
3255	6.875359	79.93923
3256	6.875311	79.93923
3257	6.875246	79.93922
3258	6.875203	79.93921
3259	6.87503	79.93917
3260	6.874982	79.93916
3261	6.874949	79.93916
3262	6.871915	79.94838

නො.	අක්ෂාංශ	දේශාංශ
3263	6.871866	79.94843
3264	6.871867	79.94844
3265	6.871878	79.94845
3266	6.871994	79.94854
3267	6.871995	79.94858
3268	6.87196	79.94864
3269	6.871916	79.9487
3270	6.871848	79.94875
3271	6.871801	79.94878
3272	6.87177	79.94877
3273	6.871737	79.94876
3274	6.87171	79.94874
3275	6.871678	79.94874
3276	6.87165	79.94876
3277	6.871592	79.9488
3278	6.871466	79.94885
3279	6.871352	79.94892
3280	6.87126	79.949
3281	6.871202	79.94903
3282	6.871107	79.94912
3283	6.870982	79.94917
3284	6.870898	79.94918
3285	6.870847	79.94918
3286	6.87081	79.94919
3287	6.870775	79.94921
3288	6.870738	79.94922
3289	6.8707	79.94923
3290	6.870661	79.94923
3291	6.870589	79.94923
3292	6.870512	79.94925
3293	6.870484	79.94926
3294	6.870396	79.94926
3295	6.870221	79.94929
3296	6.870154	79.94931
3297	6.870075	79.94931
3298	6.870004	79.94929
3299	6.869912	79.94928
3300	6.869851	79.94929
3301	6.869724	79.94929
3302	6.869691	79.94929
3303	6.869653	79.94931
3304	6.869642	79.94932
3305	6.869591	79.94932
3306	6.869579	79.94933

නො.	අක්ෂාංශ	දේශාංශ
3307	6.869578	79.94935
3308	6.869577	79.94938
3309	6.869574	79.9494
3310	6.869558	79.94943
3311	6.86953	79.94944
3312	6.869495	79.94945
3313	6.869468	79.94945
3314	6.869424	79.94946
3315	6.869406	79.94947
3316	6.869416	79.94952
3317	6.86942	79.94956
3318	6.869429	79.94961
3319	6.869469	79.94962
3320	6.869575	79.94961
3321	6.869638	79.94961
3322	6.869712	79.9496
3323	6.869753	79.94957
3324	6.869868	79.94954
3325	6.86989	79.94954
3326	6.86991	79.94955
3327	6.869929	79.94956
3328	6.869945	79.94958
3329	6.869959	79.9496
3330	6.86997	79.94961
3331	6.86998	79.94964
3332	6.869986	79.94966
3333	6.87	79.94966
3334	6.870016	79.94965
3335	6.870042	79.94963
3336	6.87014	79.94962
3337	6.870224	79.9496
3338	6.870328	79.94957
3339	6.870374	79.94955
3340	6.870446	79.94947
3341	6.870496	79.94944
3342	6.870543	79.94942
3343	6.870586	79.94941
3344	6.870611	79.94941
3345	6.870696	79.94942
3346	6.870776	79.94943
3347	6.870833	79.94946
3348	6.870883	79.94949
3349	6.870965	79.94947
3350	6.871178	79.9494

නො.	අක්ෂාංශ	දේශාංශ
3351	6.871278	79.94937
3352	6.871319	79.94936
3353	6.871343	79.94935
3354	6.871374	79.94931
3355	6.871366	79.94927
3356	6.871378	79.94924
3357	6.871422	79.94918
3358	6.871488	79.94917
3359	6.871527	79.94917
3360	6.871541	79.94919
3361	6.871553	79.94922
3362	6.871591	79.94922
3363	6.871626	79.94921
3364	6.871644	79.94921
3365	6.87167	79.94919
3366	6.871685	79.94917
3367	6.871676	79.94915
3368	6.871592	79.94903
3369	6.871699	79.94897
3370	6.871797	79.94892
3371	6.871849	79.94902
3372	6.871942	79.94898
3373	6.872064	79.94893
3374	6.872127	79.94889
3375	6.872143	79.94884
3379	6.872196	79.9485
3380	6.872051	79.94839
3381	6.871979	79.94833
3382	6.871968	79.94832
3383	6.87196	79.94833
3384	6.871915	79.94838
3385	6.86773	79.95617
3386	6.86765	79.95621
3387	6.86759	79.95625
3388	6.867558	79.95626
3389	6.867517	79.95625
3390	6.867463	79.95621
3391	6.867398	79.95615
3392	6.867392	79.95613
3393	6.867425	79.95608
3394	6.86746	79.95603
3395	6.867424	79.95598
3396	6.867382	79.95596
3397	6.867324	79.95593

නො.	අක්ෂාංශ	දේශාංශ
3398	6.867286	79.95591
3399	6.867248	79.95589
3400	6.867212	79.95589
3401	6.867178	79.95591
3402	6.867156	79.95594
3403	6.866843	79.95614
3404	6.866893	79.9563
3405	6.866892	79.95631
3406	6.866864	79.95633
3407	6.866773	79.95637
3408	6.866698	79.95641
3409	6.866678	79.95642
3410	6.866659	79.95643
3411	6.866639	79.95643
3412	6.866617	79.95642
3413	6.866573	79.95637
3414	6.866529	79.95628
3415	6.866508	79.95623
3416	6.866511	79.95618
3417	6.866509	79.95616
3418	6.866494	79.95614
3419	6.866461	79.95614
3420	6.86639	79.95613
3421	6.866358	79.95611
3422	6.866326	79.95611
3423	6.866258	79.95611
3424	6.866214	79.95612
3425	6.866141	79.95615
3426	6.866106	79.95616
3427	6.866062	79.95621
3428	6.866036	79.95623
3429	6.86605	79.95625
3430	6.86611	79.95633
3431	6.865994	79.95643
3432	6.865946	79.9564
3433	6.86593	79.9564
3434	6.865932	79.95643
3435	6.865905	79.95644
3436	6.865829	79.95645
3437	6.865777	79.95646
3438	6.865689	79.95647
3439	6.865617	79.95646
3440	6.865618	79.95649
3441	6.865484	79.95649

නො.	අක්ෂාංශ	දේශාංශ
3442	6.865447	79.95649
3443	6.865392	79.95649
3444	6.865333	79.95649
3445	6.865315	79.95649
3446	6.865297	79.95649
3447	6.865297	79.95651
3448	6.865283	79.95662
3449	6.865276	79.95666
3450	6.865242	79.95692
3451	6.865237	79.95696
3452	6.865221	79.95705
3453	6.865324	79.95704
3454	6.865397	79.95702
3455	6.865535	79.957
3456	6.865649	79.95696
3457	6.865734	79.95694
3458	6.86579	79.95694
3459	6.865898	79.95695
3460	6.865962	79.95695
3461	6.866091	79.95695
3462	6.866162	79.95694
3463	6.866299	79.95692
3464	6.866366	79.95691
3465	6.866436	79.9569
3466	6.866507	79.95688
3467	6.866568	79.95685
3468	6.866596	79.95684
3469	6.866597	79.95684
3470	6.866663	79.95682
3471	6.866665	79.95682
3472	6.866666	79.95682
3473	6.86672	79.95682
3474	6.866735	79.95681
3475	6.866781	79.95683
3476	6.866793	79.95686
3477	6.866797	79.95689
3478	6.866818	79.9569
3479	6.866928	79.95692
3480	6.867066	79.9569
3481	6.867213	79.95688
3482	6.867369	79.95685
3483	6.867488	79.95683
3484	6.867627	79.95681
3485	6.867628	79.95672

නො.	අක්ෂාංශ	දේශාංශ
3486	6.86763	79.95663
3487	6.867649	79.95654
3488	6.867685	79.95647
3489	6.867749	79.95644
3490	6.867859	79.95645
3491	6.867882	79.95636
3492	6.867893	79.95629
3493	6.867899	79.95624
3494	6.867903	79.9562
3495	6.867903	79.95615
3496	6.867877	79.95613
3497	6.867834	79.95614
3498	6.867784	79.95615
3499	6.86773	79.95617
3500	6.865251	79.95641
3501	6.865263	79.95633
3502	6.865258	79.95631
3503	6.865238	79.9563
3504	6.865206	79.95629
3505	6.865153	79.95628
3506	6.865141	79.95626
3507	6.86514	79.95624
3508	6.865145	79.95622
3509	6.865157	79.95618
3510	6.865151	79.95617
3511	6.865119	79.95616
3512	6.865028	79.95614
3513	6.864994	79.95614
3514	6.86498	79.95614
3515	6.864972	79.95615
3516	6.864953	79.9562
3517	6.864945	79.95623
3518	6.864939	79.95624
3519	6.864855	79.95622
3520	6.864727	79.9562
3521	6.864595	79.95621
3522	6.86449	79.95621
3523	6.864367	79.95615
3524	6.864073	79.95607
3525	6.863875	79.95595
3526	6.863832	79.95594
3527	6.863761	79.95593
3528	6.863712	79.95592
3529	6.863666	79.95588

නො.	අක්ෂාංශ	දේශාංශ
3530	6.863626	79.95583
3531	6.863602	79.95578
3532	6.863558	79.95573
3533	6.86354	79.95571
3534	6.863534	79.95568
3535	6.863546	79.95562
3536	6.863545	79.95559
3537	6.863509	79.95556
3538	6.863491	79.95552
3539	6.863453	79.95549
3540	6.863431	79.95548
3541	6.863411	79.95546
3542	6.863371	79.95543
3543	6.863346	79.9554
3544	6.863324	79.95537
3545	6.863313	79.95533
3546	6.863302	79.9553
3547	6.86329	79.95529
3548	6.86327	79.95528
3549	6.86325	79.95527
3550	6.863233	79.95528
3551	6.863203	79.95529
3552	6.863137	79.95533
3553	6.863068	79.95537
3554	6.863004	79.95541
3555	6.862921	79.95547
3556	6.862883	79.9555
3557	6.862854	79.95552
3558	6.862836	79.95554
3559	6.862827	79.95556
3560	6.862818	79.95558
3561	6.862816	79.9556
3562	6.862814	79.95561
3563	6.862812	79.95562
3564	6.862806	79.95564
3565	6.862823	79.95566
3566	6.862846	79.95569
3567	6.86286	79.95571
3568	6.862877	79.95574
3569	6.862898	79.95577
3570	6.862925	79.95577
3571	6.862952	79.95575
3572	6.862976	79.95574
3573	6.862998	79.95575

නො.	අක්ෂාංශ	දේශාංශ
3574	6.863016	79.95576
3575	6.863054	79.9558
3576	6.863087	79.95586
3577	6.863127	79.95591
3578	6.863175	79.95596
3579	6.86322	79.95602
3580	6.86331	79.95611
3581	6.863409	79.95621
3582	6.863455	79.95625
3583	6.863529	79.95631
3584	6.86353	79.95633
3585	6.863543	79.95636
3586	6.863563	79.95639
3587	6.863579	79.95642
3588	6.863589	79.95645
3589	6.863637	79.95649
3590	6.86368	79.95651
3591	6.86374	79.95653
3592	6.863813	79.95655
3593	6.863858	79.95657
3594	6.863931	79.95662
3595	6.863977	79.95665
3596	6.864156	79.9567
3597	6.8642	79.95671
3598	6.864554	79.95679
3599	6.864812	79.95687
3600	6.864869	79.95688
3601	6.864927	79.95689
3602	6.864952	79.9569
3603	6.864966	79.95689
3604	6.864969	79.95684
3605	6.864975	79.95681
3606	6.864979	79.95678
3607	6.864985	79.95675
3608	6.864986	79.95674
3609	6.864993	79.95673
3610	6.865001	79.95673
3611	6.865189	79.95677
3612	6.865199	79.95676
3613	6.865205	79.95676
3614	6.865226	79.95661
3615	6.865251	79.95641
3616	6.863442	79.95502
3617	6.863525	79.95489

නො.	අක්ෂාංශ	දේශාංශ
3618	6.863434	79.95475
3619	6.863494	79.9547
3620	6.863587	79.95482
3621	6.863654	79.95475
3622	6.863782	79.95462
3623	6.863865	79.95458
3624	6.863909	79.95455
3625	6.863978	79.95454
3626	6.864049	79.95453
3627	6.864126	79.95451
3628	6.864262	79.95447
3629	6.864316	79.95445
3630	6.864377	79.95443
3631	6.864445	79.95438
3632	6.864475	79.95436
3633	6.864532	79.95428
3634	6.864586	79.9542
3635	6.864615	79.95416
3636	6.864673	79.95408
3637	6.864726	79.95404
3638	6.864763	79.95401
3639	6.864767	79.95396
3640	6.864883	79.95401
3641	6.864972	79.95412
3642	6.865142	79.95423
3643	6.865241	79.95412
3644	6.865326	79.95396
3645	6.865293	79.95372
3646	6.865197	79.95365
3647	6.865212	79.95362
3648	6.865202	79.95355
3649	6.864729	79.95369
3650	6.864694	79.9537
3651	6.864683	79.95369
3652	6.864669	79.95365
3653	6.864631	79.95366
3654	6.864602	79.95367
3655	6.864522	79.9537
3656	6.864405	79.95371
3657	6.864295	79.95373
3658	6.864128	79.95383
3659	6.863912	79.95394
3660	6.863789	79.954
3661	6.863733	79.95403

නො.	අක්ෂාංශ	දේශාංශ
3662	6.863702	79.95405
3663	6.863681	79.95408
3664	6.863622	79.95417
3665	6.863504	79.95428
3666	6.863377	79.95437
3667	6.863288	79.9544
3668	6.863209	79.95442
3669	6.863162	79.95443
3670	6.863121	79.95444
3671	6.863023	79.95447
3672	6.862892	79.95448
3673	6.862763	79.95446
3674	6.862697	79.95445
3675	6.862646	79.95444
3676	6.862633	79.95445
3677	6.862609	79.9545
3678	6.862579	79.95455
3679	6.862544	79.95462
3680	6.86251	79.95461
3681	6.862156	79.9545
3682	6.861931	79.95442
3683	6.861822	79.95461
3684	6.861813	79.95464
3685	6.861795	79.95466
3686	6.861792	79.95468
3687	6.861809	79.95469
3688	6.861845	79.95471
3689	6.861935	79.95473
3690	6.862053	79.95475
3691	6.862152	79.95476
3692	6.862153	79.95476
3693	6.862187	79.95477
3694	6.862188	79.95477
3695	6.862221	79.95478
3696	6.862223	79.95478
3697	6.862242	79.95479
3698	6.862244	79.95479
3699	6.862245	79.95479
3700	6.862266	79.95482
3701	6.862267	79.95482
3702	6.862288	79.95484
3703	6.862289	79.95484
3704	6.86229	79.95484
3705	6.862313	79.95489

නො.	අක්ෂාංශ	දේශාංශ
3706	6.862313	79.95489
3707	6.862357	79.955
3708	6.862358	79.955
3709	6.862358	79.955
3710	6.862358	79.955
3711	6.862368	79.95507
3712	6.862374	79.95511
3713	6.862376	79.95517
3714	6.862407	79.95529
3715	6.862494	79.95539
3716	6.862564	79.95545
3717	6.86261	79.9555
3718	6.862659	79.95554
3719	6.862732	79.9556
3720	6.862757	79.95558
3721	6.862767	79.95556
3722	6.862775	79.95555
3723	6.862785	79.95553
3724	6.862806	79.9555
3725	6.862863	79.95545
3726	6.862897	79.95543
3727	6.863025	79.95534
3728	6.863153	79.95527
3729	6.863187	79.95524
3730	6.863233	79.95519
3731	6.863264	79.95521
3732	6.863309	79.95521
3733	6.863342	79.95519
3734	6.863378	79.95514
3735	6.863442	79.95502
3736	6.861965	79.95421
3737	6.861966	79.95418
3738	6.861962	79.95417
3739	6.861949	79.95416
3740	6.861901	79.95414
3741	6.861845	79.9541
3742	6.861787	79.95406
3743	6.861718	79.95402
3744	6.861689	79.95401
3745	6.861655	79.954
3746	6.86162	79.95399
3747	6.861555	79.95398
3748	6.861497	79.95398
3749	6.86145	79.95397

නො.	අක්ෂාංශ	දේශාංශ
3750	6.861412	79.95396
3751	6.861371	79.95395
3752	6.861333	79.95393
3753	6.861313	79.95392
3754	6.861295	79.95391
3755	6.86128	79.95391
3756	6.861261	79.95391
3757	6.861243	79.95392
3758	6.861225	79.95394
3759	6.861196	79.95395
3760	6.86116	79.95395
3761	6.861117	79.95394
3762	6.861104	79.95393
3763	6.861103	79.95393
3764	6.861093	79.95391
3765	6.861083	79.95389
3766	6.861066	79.95387
3767	6.861034	79.95384
3768	6.860994	79.95382
3769	6.860947	79.95381
3770	6.860915	79.9538
3771	6.860848	79.95378
3772	6.8608	79.95376
3773	6.860749	79.95374
3774	6.860702	79.95372
3775	6.860666	79.9537
3776	6.860631	79.95369
3777	6.860549	79.95368
3778	6.860537	79.95368
3779	6.860524	79.9537
3780	6.860491	79.95377
3781	6.860473	79.95381
3782	6.860447	79.95385
3783	6.860419	79.95391
3784	6.860392	79.95399
3785	6.860364	79.95405
3786	6.860341	79.9541
3787	6.860316	79.95416
3788	6.860312	79.95419
3789	6.860324	79.9542
3790	6.860347	79.95423
3791	6.860364	79.95425
3792	6.86037	79.95427
3793	6.860371	79.95431

නො.	අක්ෂාංශ	දේශාංශ
3794	6.860357	79.95435
3795	6.860334	79.95438
3796	6.860326	79.9544
3797	6.860327	79.95442
3798	6.860353	79.95445
3799	6.860391	79.95448
3800	6.860459	79.95451
3801	6.860514	79.95452
3802	6.860554	79.95453
3803	6.860616	79.95453
3804	6.860683	79.95453
3805	6.860749	79.95453
3806	6.860787	79.95453
3807	6.860834	79.95452
3808	6.860857	79.95452
3809	6.860882	79.9545
3810	6.860907	79.95449
3811	6.860936	79.95448
3812	6.860959	79.95446
3813	6.860996	79.95443
3814	6.861014	79.95442
3815	6.861039	79.95439
3816	6.86106	79.95438
3817	6.861094	79.95439
3818	6.861151	79.9544
3819	6.86122	79.9544
3820	6.861272	79.95441
3821	6.861324	79.95441
3822	6.861372	79.95441
3823	6.861412	79.95441
3824	6.861442	79.95442
3825	6.861472	79.95442
3826	6.861494	79.95443
3827	6.861513	79.95444
3828	6.861528	79.95445
3829	6.861545	79.95448
3830	6.861568	79.9545
3831	6.861617	79.95454
3832	6.861658	79.95458
3833	6.861696	79.95461
3834	6.861721	79.95463
3835	6.861735	79.95464
3836	6.861746	79.95464
3837	6.861758	79.95463

නො.	අක්ෂාංශ	දේශාංශ
3838	6.861773	79.95461
3839	6.861798	79.95457
3840	6.861877	79.95441
3841	6.861916	79.95432
3842	6.861945	79.95425
3843	6.861957	79.95423
3844	6.861965	79.95421
3845	6.866428	79.95065
3846	6.866523	79.95066
3847	6.86662	79.95065
3848	6.866724	79.95065
3849	6.866777	79.95063
3850	6.866808	79.95064
3851	6.866831	79.95064
3852	6.866894	79.95067
3853	6.866941	79.95071
3854	6.867002	79.95076
3855	6.867103	79.95079
3856	6.867194	79.95083
3857	6.867245	79.95086
3858	6.867302	79.95091
3859	6.867324	79.95092
3860	6.867349	79.9509
3861	6.867397	79.95088
3862	6.867415	79.95086
3863	6.867457	79.95082
3864	6.867487	79.95079
3865	6.867516	79.95074
3866	6.867518	79.95071
3867	6.867516	79.95067
3868	6.867507	79.95064
3869	6.8675	79.95062
3870	6.867469	79.9506
3871	6.867442	79.9506
3872	6.867405	79.95061
3873	6.867367	79.95061
3874	6.867329	79.95061
3875	6.867265	79.95058
3876	6.867204	79.95054
3877	6.867146	79.9505
3878	6.867093	79.95045
3879	6.867045	79.95042
3880	6.866995	79.95039
3881	6.866941	79.95037

නො.	අක්ෂාංශ	දේශාංශ
3882	6.866886	79.95036
3883	6.86683	79.95035
3884	6.866772	79.95034
3885	6.866715	79.95033
3886	6.866659	79.95031
3887	6.866613	79.9503
3888	6.866609	79.95027
3889	6.866594	79.95026
3890	6.866576	79.95027
3891	6.866555	79.95028
3892	6.866516	79.9503
3893	6.866481	79.95031
3894	6.866424	79.95036
3895	6.866392	79.9504
3896	6.866375	79.95042
3897	6.866365	79.95046
3898	6.866374	79.95065
3899	6.866428	79.95065
3900	6.864673	79.94542

නො.	අක්ෂාංශ	දේශාංශ
3901	6.864441	79.94573
3902	6.864411	79.94578
3903	6.864409	79.9458
3904	6.864453	79.94585
3905	6.864603	79.94597
3906	6.864711	79.94602
3907	6.8648	79.94606
3908	6.864965	79.94609
3909	6.865031	79.94608
3910	6.865074	79.94608
3911	6.86511	79.94604
3912	6.865153	79.94598
3913	6.865196	79.94591
3914	6.865224	79.94587
3915	6.865244	79.94583
3916	6.865238	79.94578
3917	6.865213	79.94572
3918	6.86516	79.94566
3919	6.865102	79.94561

නො.	අක්ෂාංශ	දේශාංශ
3920	6.865034	79.94553
3921	6.865002	79.9455
3922	6.86498	79.94549
3923	6.864946	79.9455
3924	6.864934	79.94553
3925	6.864924	79.94555
3926	6.86491	79.94555
3927	6.864879	79.94553
3928	6.864837	79.94546
3929	6.864797	79.94538
3930	6.864796	79.94536
3931	6.86479	79.94535
3932	6.864781	79.94534
3933	6.864767	79.94533
3934	6.864745	79.94534
3935	6.864729	79.94536
3936	6.864673	79.94542

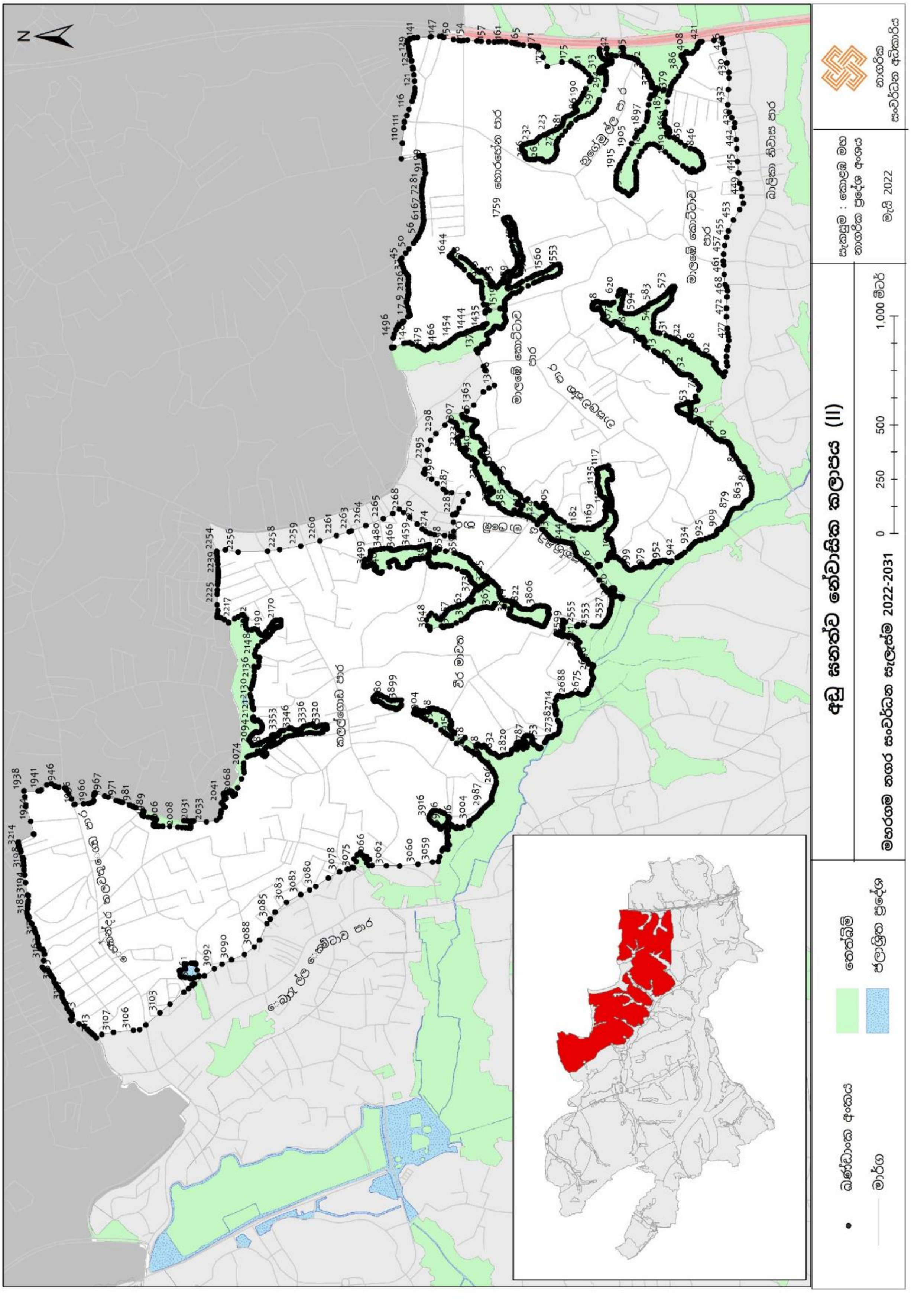
මහරගම නගර සංවර්ධන සැලැස්ම 2022-2031

මධ්‍යම ඝනත්ව නේවාසික කලාපය I, තලපත්පිටිය		
උතුරට	:	පාර්ලිමේන්තු ගොඩනැගිල්ලේ සිට මීටර් 1500 ක අරයකින් යුතු ප්‍රදේශයේ අවසාන මායිම
නැගෙනහිරට	:	කිඹුලාවල හංදියේ සිට රෝහල පාර ඔස්සේ මීටර් 100 ක් දකුණ දිශාවට වන ස්ථානයෙන් ආරම්භ කර එම මාර්ගය ඔස්සේ මීටර් 1115 ක දුරකින් පිහිටි හංදිය දක්වා
දකුණට	:	ඉහත අවසන් වරට සඳහන් කරන ලද ලක්ෂයේ සිට රෝහල පාර ඔස්සේ බටහිර දෙසට ගමන් කර තලපත්පිටිය බස් නැවතුමෙහි පිටුපසින් පවතින තෙත්බිමෙහි උතුරු මායිම හා දකුණ මායිම ඔස්සේ පතිරගොඩ මාර්ගය දක්වා පැමිණ එතැන් පටන් නාලන්දාරාම පාර දක්වාද, නාලන්දාරාම මාර්ගය ඔස්සේ විහාරවත්ත මාර්ගය දක්වාද, එතැන් සිට ජයගත් මාර්ගය දක්වාද පැමිණ පරණ කොට්ටාව මාර්ගය හමුවන ස්ථානය දක්වා
බටහිරට	:	කෝට්ටේ මහ නගර සභා බල ප්‍රදේශය

නො.	අක්ෂාංශ	දේශාංශ
1	6.881477	79.9055
2	6.881462	79.90558
3	6.881466	79.90559
4	6.881472	79.90561
5	6.881489	79.90566
6	6.881407	79.90567
7	6.881404	79.90567
8	6.88135	79.90567
9	6.881336	79.90568
10	6.881324	79.90569
11	6.881316	79.9057
12	6.881308	79.90573
13	6.881289	79.90583
14	6.881286	79.90584
15	6.881277	79.90589
16	6.881272	79.90592
17	6.881257	79.906
18	6.881254	79.90601
19	6.881235	79.90601
20	6.881223	79.90606
21	6.881244	79.90606
22	6.881236	79.90609
23	6.88121	79.90619
24	6.881172	79.90632

නො.	අක්ෂාංශ	දේශාංශ
25	6.881015	79.90639
26	6.880663	79.90655
27	6.880276	79.90676
28	6.880102	79.90685
29	6.879886	79.90697
30	6.879703	79.90708
31	6.879492	79.90721
32	6.879241	79.90737
33	6.87893	79.90758
34	6.878676	79.90777
35	6.878383	79.90799
36	6.878147	79.90817
37	6.877832	79.90844
38	6.877432	79.90879
39	6.877145	79.90907
40	6.877127	79.90907
41	6.877103	79.90892
42	6.877071	79.90878
43	6.877047	79.90869
44	6.87703	79.90865
45	6.877013	79.90859
46	6.877004	79.90856
47	6.876998	79.90852
48	6.876981	79.90847

නො.	අක්ෂාංශ	දේශාංශ
49	6.876968	79.9084
50	6.876943	79.9083
51	6.876935	79.90825
52	6.876932	79.90823
53	6.876935	79.90821
54	6.87695	79.90821
55	6.876973	79.9082
56	6.877008	79.90819
57	6.87703	79.90818
58	6.876962	79.90807
59	6.876732	79.90817
60	6.876425	79.90829
61	6.876447	79.90837
62	6.876462	79.90855
63	6.87641	79.90857
64	6.876392	79.90857
65	6.876348	79.90858
66	6.876343	79.9086
67	6.876346	79.9086
68	6.876341	79.9086
69	6.87634	79.9086
70	6.87634	79.9086
71	6.87634	79.9086
72	6.876302	79.90854

නො.	අක්ෂාංශ	දේශාංශ
73	6.876267	79.90848
74	6.876258	79.90842
75	6.876258	79.90838
76	6.87626	79.9083
77	6.876257	79.90822
78	6.876246	79.90814
79	6.876219	79.90803
80	6.876217	79.90797
81	6.876208	79.90794
82	6.876198	79.90787
83	6.876199	79.90778
84	6.8762	79.90772
85	6.876203	79.90762
86	6.876203	79.90755
87	6.876202	79.90743
88	6.876193	79.90732
89	6.876184	79.90726
90	6.87618	79.9072
91	6.876179	79.90717
92	6.87618	79.90714
93	6.876177	79.90709
94	6.876184	79.90705
95	6.876187	79.90705
96	6.87618	79.90708
97	6.876183	79.90714
98	6.876182	79.90717
99	6.876183	79.9072
100	6.876187	79.90725
101	6.876196	79.90732
102	6.876205	79.90743
103	6.876206	79.90755
104	6.876206	79.90762
105	6.876203	79.90771
106	6.876202	79.90777
107	6.876201	79.90787
108	6.876211	79.90794
109	6.87622	79.90797
110	6.876223	79.90797
111	6.876237	79.90798
112	6.876265	79.90798
113	6.876401	79.90797
114	6.876437	79.90797
115	6.876485	79.90807

නො.	අක්ෂාංශ	දේශාංශ
116	6.87652	79.90814
117	6.876536	79.90817
118	6.876681	79.90812
119	6.876693	79.90813
120	6.87676	79.9081
121	6.876842	79.90806
122	6.876919	79.908
123	6.876926	79.90799
124	6.876917	79.90797
125	6.876894	79.90795
126	6.876839	79.90791
127	6.876691	79.90777
128	6.876665	79.90772
129	6.876654	79.90767
130	6.876663	79.90761
131	6.876674	79.90752
132	6.876687	79.90745
133	6.876696	79.90733
134	6.87671	79.90722
135	6.876719	79.90712
136	6.876728	79.90702
137	6.87668	79.90703
138	6.876628	79.90706
139	6.876595	79.90709
140	6.876571	79.90711
141	6.876543	79.90712
142	6.876512	79.90712
143	6.876494	79.90711
144	6.876472	79.90711
145	6.876435	79.90712
146	6.876421	79.90714
147	6.876378	79.90715
148	6.876321	79.90714
149	6.876306	79.90714
150	6.876289	79.90714
151	6.87628	79.90713
152	6.876283	79.90711
153	6.876288	79.90709
154	6.876287	79.90707
155	6.87627	79.90705
156	6.876241	79.90704
157	6.8762	79.90704
158	6.876198	79.90704

නො.	අක්ෂාංශ	දේශාංශ
159	6.876196	79.90704
160	6.876196	79.90704
161	6.876232	79.90661
162	6.876275	79.90631
163	6.876313	79.90616
164	6.876329	79.90613
165	6.876309	79.9061
166	6.876288	79.90616
167	6.876247	79.90633
168	6.876211	79.90657
169	6.87621	79.90659
170	6.876093	79.90656
171	6.876003	79.90655
172	6.87581	79.90652
173	6.875782	79.90656
174	6.875754	79.90672
175	6.875751	79.90686
176	6.875754	79.9069
177	6.875773	79.90705
178	6.875758	79.90725
179	6.87575	79.90736
180	6.875735	79.9075
181	6.875734	79.90762
182	6.875736	79.90773
183	6.875736	79.90786
184	6.875724	79.90797
185	6.875723	79.90805
186	6.875715	79.90812
187	6.875712	79.90818
188	6.875709	79.90824
189	6.875708	79.90829
190	6.875738	79.9083
191	6.875778	79.90831
192	6.875896	79.90831
193	6.875953	79.90831
194	6.876003	79.9083
195	6.876019	79.90829
196	6.876023	79.90825
197	6.876038	79.9082
198	6.876065	79.90817
199	6.8761	79.90815
200	6.876149	79.90814
201	6.876195	79.90812

නො.	අක්ෂාංශ	දේශාංශ
202	6.876209	79.90812
203	6.876219	79.90813
204	6.876228	79.90812
205	6.876227	79.90813
206	6.876227	79.90813
207	6.876227	79.90813
208	6.876227	79.90813
209	6.876235	79.9082
210	6.876239	79.90835
211	6.876237	79.90842
212	6.876246	79.90847
213	6.876285	79.90856
214	6.876286	79.90856
215	6.876258	79.90854
216	6.876254	79.90854
217	6.876205	79.90856
218	6.876164	79.90854
219	6.876105	79.9085
220	6.876078	79.90847
221	6.876071	79.90844
222	6.876059	79.90842
223	6.876033	79.90841
224	6.876001	79.9084
225	6.875992	79.90836
226	6.875888	79.90835
227	6.875759	79.90835
228	6.875699	79.90835
229	6.875692	79.90836
230	6.875688	79.90843
231	6.875674	79.9085
232	6.875657	79.90853
233	6.875621	79.90855
234	6.875579	79.90856
235	6.87555	79.90856
236	6.875486	79.90856
237	6.875465	79.90856
238	6.875461	79.9086
239	6.875435	79.90861
240	6.875403	79.90862
241	6.875378	79.90862
242	6.875344	79.90861
243	6.875304	79.90862
244	6.875289	79.90863

නො.	අක්ෂාංශ	දේශාංශ
245	6.875281	79.90867
246	6.875262	79.90869
247	6.875225	79.90869
248	6.875217	79.90866
249	6.875222	79.90864
250	6.875207	79.9086
251	6.875196	79.90855
252	6.875186	79.90851
253	6.875156	79.9085
254	6.875143	79.90848
255	6.875122	79.90845
256	6.875072	79.90843
257	6.875037	79.90843
258	6.874984	79.90844
259	6.874931	79.90845
260	6.874881	79.90847
261	6.874864	79.90848
262	6.874837	79.9085
263	6.874788	79.90853
264	6.874739	79.90855
265	6.874643	79.90856
266	6.874539	79.90856
267	6.874437	79.90857
268	6.87436	79.90858
269	6.874268	79.90859
270	6.874195	79.90858
271	6.874128	79.90857
272	6.874066	79.90856
273	6.874033	79.90856
274	6.874011	79.90856
275	6.873976	79.90855
276	6.873956	79.90855
277	6.873943	79.90855
278	6.873938	79.90857
279	6.87395	79.90861
280	6.873957	79.90867
281	6.873951	79.90871
282	6.873929	79.90873
283	6.873873	79.90874
284	6.873819	79.90875
285	6.873751	79.90877
286	6.873717	79.90875
287	6.873677	79.90874

නො.	අක්ෂාංශ	දේශාංශ
288	6.873646	79.90874
289	6.873632	79.90875
290	6.873633	79.90881
291	6.873617	79.90883
292	6.873577	79.90885
293	6.873551	79.90886
294	6.873534	79.90887
295	6.873508	79.90889
296	6.873511	79.90893
297	6.873465	79.90897
298	6.873427	79.90896
299	6.873348	79.90894
300	6.873253	79.90891
301	6.873133	79.9089
302	6.873033	79.90888
303	6.872976	79.90887
304	6.872915	79.90886
305	6.872882	79.90886
306	6.872857	79.90888
307	6.872786	79.90891
308	6.872711	79.90896
309	6.87264	79.90897
310	6.872598	79.90891
311	6.872586	79.9089
312	6.872571	79.9089
313	6.87251	79.90893
314	6.87248	79.90894
315	6.872428	79.90897
316	6.872377	79.90901
317	6.872306	79.90905
318	6.87222	79.9091
319	6.872205	79.90911
320	6.872164	79.90914
321	6.872134	79.90915
322	6.872088	79.90916
323	6.871914	79.90917
324	6.871853	79.90916
325	6.87182	79.90915
326	6.87178	79.90915
327	6.87178	79.90947
328	6.871769	79.90958
329	6.871763	79.90965
330	6.871816	79.90965

නො.	අක්ෂාංශ	දේශාංශ
331	6.871894	79.90965
332	6.871968	79.90965
333	6.872005	79.90965
334	6.872033	79.90964
335	6.872051	79.90961
336	6.87207	79.90958
337	6.872159	79.90957
338	6.872161	79.90963
339	6.872163	79.9097
340	6.87228	79.90969
341	6.87238	79.90967
342	6.872463	79.90966
343	6.872591	79.90963
344	6.872677	79.90962
345	6.872711	79.90956
346	6.872745	79.90954
347	6.872779	79.90951
348	6.872888	79.90946
349	6.872957	79.90944
350	6.873033	79.90945
351	6.873084	79.90943
352	6.873162	79.90939
353	6.873176	79.90941
354	6.873202	79.9094
355	6.873227	79.90937
356	6.873244	79.90934
357	6.873261	79.90931
358	6.873294	79.9093
359	6.873295	79.9093
360	6.873297	79.9093
361	6.873426	79.90927
362	6.873427	79.90927
363	6.873427	79.90927
364	6.873477	79.90927
365	6.873479	79.90926
366	6.873528	79.90927
367	6.873566	79.90928
368	6.873612	79.90928
369	6.873657	79.90928
370	6.873716	79.90929
371	6.873718	79.90929
372	6.873762	79.9093
373	6.873814	79.90933

නො.	අක්ෂාංශ	දේශාංශ
374	6.873866	79.90938
375	6.873902	79.9094
376	6.873936	79.90944
377	6.873983	79.90945
378	6.874062	79.90946
379	6.87416	79.90945
380	6.874228	79.90944
381	6.87431	79.90942
382	6.874376	79.90939
383	6.874387	79.90939
384	6.874485	79.90935
385	6.874565	79.90932
386	6.874632	79.9093
387	6.874695	79.9093
388	6.874798	79.9093
389	6.874884	79.90931
390	6.874947	79.90931
391	6.875012	79.90934
392	6.875129	79.9094
393	6.875282	79.90943
394	6.875326	79.90943
395	6.875462	79.90943
396	6.875502	79.90945
397	6.875547	79.90947
398	6.875597	79.90951
399	6.875639	79.9096
400	6.875676	79.90967
401	6.87571	79.90969
402	6.875757	79.90976
403	6.875792	79.90983
404	6.875823	79.90989
405	6.875851	79.90994
406	6.875887	79.91001
407	6.875955	79.91016
408	6.875982	79.91022
409	6.876008	79.91031
410	6.876016	79.91035
411	6.876004	79.91036
412	6.87585	79.91056
413	6.875719	79.91073
414	6.87563	79.91086
415	6.875439	79.91113
416	6.875225	79.91146

නො.	අක්ෂාංශ	දේශාංශ
417	6.875206	79.91149
418	6.874983	79.91186
419	6.874725	79.91232
420	6.874547	79.91267
421	6.874415	79.91294
422	6.87432	79.91315
423	6.874256	79.91329
424	6.874174	79.91348
425	6.874072	79.91373
426	6.874016	79.91388
427	6.873965	79.91402
428	6.873915	79.91415
429	6.873826	79.91441
430	6.873744	79.91467
431	6.873716	79.91476
432	6.873647	79.91499
433	6.873587	79.91521
434	6.87353	79.91543
435	6.873475	79.91566
436	6.873441	79.91581
437	6.873392	79.91605
438	6.873377	79.91613
439	6.873284	79.91665
440	6.873263	79.9168
441	6.873233	79.91704
442	6.873226	79.91714
443	6.87321	79.91713
444	6.873109	79.91708
445	6.873018	79.91704
446	6.872872	79.91697
447	6.872811	79.91695
448	6.872757	79.91694
449	6.872694	79.91689
450	6.87264	79.91685
451	6.872578	79.91679
452	6.872535	79.91674
453	6.872525	79.91671
454	6.872505	79.9167
455	6.872424	79.91665
456	6.872426	79.91662
457	6.872425	79.91657
458	6.872409	79.91653
459	6.872389	79.91648

නො.	අක්ෂාංශ	දේශාංශ
460	6.872373	79.91643
461	6.87236	79.91636
462	6.872356	79.91633
463	6.872354	79.91628
464	6.872347	79.91622
465	6.872332	79.91618
466	6.872302	79.91615
467	6.872274	79.91612
468	6.872241	79.91608
469	6.872217	79.91603
470	6.872184	79.91592
471	6.872166	79.91586
472	6.872137	79.91581
473	6.872109	79.91577
474	6.872067	79.91572
475	6.872015	79.91562
476	6.871987	79.91555
477	6.871967	79.9155
478	6.871947	79.91548
479	6.87193	79.91546
480	6.871916	79.91541
481	6.87191	79.91536
482	6.871893	79.91532
483	6.87188	79.91527
484	6.871861	79.91526
485	6.871832	79.91526
486	6.871808	79.91526
487	6.871794	79.91526
488	6.871722	79.9152
489	6.871738	79.91516
490	6.871758	79.91503
491	6.871767	79.91498
492	6.871771	79.91496
493	6.871799	79.9148
494	6.87182	79.91465
495	6.871822	79.91458
496	6.871823	79.91452
497	6.871807	79.91447
498	6.871774	79.91438
499	6.87176	79.91434
500	6.871742	79.91434
501	6.871738	79.91432
502	6.871731	79.91429

නො.	අක්ෂාංශ	දේශාංශ
503	6.871721	79.91426
504	6.871741	79.91424
505	6.871713	79.9142
506	6.871709	79.91418
507	6.871726	79.91417
508	6.871705	79.91409
509	6.871675	79.914
510	6.871627	79.91394
511	6.8716	79.9139
512	6.87159	79.91386
513	6.871565	79.91384
514	6.871542	79.91384
515	6.871501	79.91384
516	6.871504	79.91387
517	6.871481	79.91388
518	6.871455	79.91388
519	6.871436	79.91386
520	6.871402	79.91386
521	6.871324	79.91386
522	6.871293	79.91384
523	6.871247	79.91383
524	6.871222	79.91381
525	6.871183	79.9138
526	6.871132	79.91378
527	6.871084	79.91378
528	6.870966	79.91377
529	6.870763	79.91375
530	6.870691	79.91373
531	6.870643	79.91372
532	6.870591	79.91372
533	6.870574	79.91371
534	6.870559	79.91367
535	6.870554	79.91363
536	6.870546	79.91361
537	6.870523	79.9136
538	6.87046	79.91358
539	6.870346	79.91353
540	6.870368	79.91348
541	6.870309	79.91344
542	6.870012	79.91338
543	6.869801	79.91332
544	6.869748	79.91366
545	6.869857	79.9137

නො.	අක්ෂාංශ	දේශාංශ
546	6.869953	79.91374
547	6.870063	79.91379
548	6.870124	79.91382
549	6.870167	79.91385
550	6.8702	79.91387
551	6.870263	79.91391
552	6.870303	79.91394
553	6.870344	79.91397
554	6.870379	79.91398
555	6.870591	79.91409
556	6.870783	79.91428
557	6.87092	79.91445
558	6.870987	79.91456
559	6.871012	79.91455
560	6.871034	79.91458
561	6.871061	79.91462
562	6.871095	79.91459
563	6.871115	79.91462
564	6.871169	79.91472
565	6.871256	79.91491
566	6.871312	79.915
567	6.871339	79.91504
568	6.871375	79.91507
569	6.871389	79.9151
570	6.871465	79.91528
571	6.87147	79.91528
572	6.871472	79.91527
573	6.871473	79.91527
574	6.871484	79.91527
575	6.871492	79.91539
576	6.871492	79.91544
577	6.871502	79.91551
578	6.871503	79.91558
579	6.871505	79.91566
580	6.871503	79.91574
581	6.871503	79.9158
582	6.871503	79.91586
583	6.871503	79.91591
584	6.871509	79.91596
585	6.871527	79.916
586	6.87155	79.91602
587	6.87159	79.91609
588	6.871647	79.91617

නො.	අක්ෂාංශ	දේශාංශ
589	6.871701	79.91619
590	6.871746	79.91623
591	6.871793	79.91629
592	6.871841	79.91639
593	6.871884	79.91647
594	6.871949	79.91659
595	6.872011	79.91672
596	6.872043	79.9168
597	6.872051	79.91681
598	6.872064	79.91682
599	6.87217	79.91689
600	6.872164	79.91692
601	6.872177	79.91696
602	6.872197	79.91698
603	6.872259	79.91705
604	6.872293	79.91711
605	6.872325	79.91715
606	6.87237	79.91719
607	6.872429	79.91725
608	6.872473	79.91729
609	6.872521	79.91734
610	6.872553	79.91737
611	6.872576	79.91741
612	6.872618	79.9175
613	6.872646	79.91758
614	6.87271	79.91775
615	6.872727	79.91785
616	6.872758	79.91797
617	6.872791	79.91808
618	6.872814	79.91817
619	6.872882	79.91827
620	6.872977	79.91838
621	6.87304	79.91844
622	6.873104	79.91851
623	6.873133	79.91855
624	6.873131	79.91858
625	6.87313	79.91867
626	6.87313	79.91879
627	6.873136	79.91912
628	6.873145	79.91935
629	6.873165	79.91969
630	6.873194	79.92003
631	6.873216	79.92023

නො.	අක්ෂාංශ	දේශාංශ
632	6.87322	79.92026
633	6.873256	79.92055
634	6.873293	79.9208
635	6.873351	79.92114
636	6.873406	79.92142
637	6.873454	79.92165
638	6.873539	79.92201
639	6.873581	79.92217
640	6.873645	79.9224
641	6.873725	79.92267
642	6.873781	79.92286
643	6.873857	79.92308
644	6.873906	79.92322
645	6.873965	79.92339
646	6.874045	79.9236
647	6.874125	79.9238
648	6.874139	79.92383
649	6.874178	79.92393
650	6.874228	79.92405
651	6.874276	79.92416
652	6.874358	79.92434
653	6.874438	79.92451
654	6.874549	79.92474
655	6.874655	79.92495
656	6.874735	79.9251
657	6.874841	79.92529
658	6.874967	79.92552
659	6.875064	79.92568
660	6.875191	79.92589
661	6.875352	79.92614
662	6.875474	79.92632
663	6.875609	79.92652
664	6.875736	79.92669
665	6.875792	79.92677
666	6.875967	79.927
667	6.876012	79.92706
668	6.876124	79.9272
669	6.876	79.92724
670	6.87554	79.92742
671	6.875089	79.92765
672	6.874423	79.92802
673	6.874099	79.92821
674	6.87375	79.92842

නො.	අක්ෂාංශ	දේශාංශ
675	6.873412	79.9286
676	6.872964	79.92886
677	6.87253	79.9291
678	6.872233	79.92924
679	6.871938	79.92937
680	6.871595	79.92951
681	6.871065	79.92972
682	6.870197	79.93009
683	6.869896	79.93021
684	6.869423	79.93038
685	6.869423	79.93038
686	6.869145	79.93047
687	6.869078	79.9305
688	6.868337	79.93077
689	6.86766	79.93102
690	6.867616	79.93103
691	6.866997	79.93129
692	6.866901	79.93111
693	6.866922	79.93111
694	6.86696	79.9311
695	6.867492	79.93089
696	6.867497	79.93088
697	6.867508	79.93087
698	6.867522	79.93086
699	6.867532	79.93084
700	6.86754	79.93081
701	6.86754	79.9308
702	6.86754	79.93079
703	6.867538	79.93079
704	6.867531	79.93077
705	6.867525	79.93075
706	6.867531	79.93072
707	6.867554	79.93066
708	6.867582	79.93063
709	6.867607	79.93061
710	6.867628	79.93059
711	6.867654	79.93056
712	6.867671	79.93054
713	6.867684	79.93051
714	6.867688	79.93049
715	6.867691	79.93047
716	6.867693	79.93045
717	6.867695	79.93042

නො.	අක්ෂාංශ	දේශාංශ
718	6.867692	79.93039
719	6.867678	79.93037
720	6.867656	79.93035
721	6.867635	79.93034
722	6.867602	79.93034
723	6.867558	79.93034
724	6.867379	79.93037
725	6.867344	79.93036
726	6.867337	79.93036
727	6.867306	79.93034
728	6.867234	79.93028
729	6.866807	79.93011
730	6.866742	79.93008
731	6.866704	79.93007
732	6.866646	79.93006
733	6.866577	79.93005
734	6.866549	79.93004
735	6.866518	79.93003
736	6.8665	79.93004
737	6.866496	79.93007
738	6.866506	79.93012
739	6.866518	79.93016
740	6.866352	79.93015
741	6.866182	79.92957
742	6.866096	79.92928
743	6.866058	79.92919
744	6.866014	79.92914
745	6.865981	79.92913
746	6.865992	79.92893
747	6.865987	79.92885
748	6.865965	79.92879
749	6.865937	79.92869
750	6.865903	79.92856
751	6.865875	79.92846
752	6.865859	79.92839
753	6.865844	79.92834
754	6.865827	79.9283
755	6.865764	79.92827
756	6.865704	79.92824
757	6.865645	79.9282
758	6.865596	79.92817
759	6.86555	79.92814
760	6.865508	79.9281

නො.	අක්ෂාංශ	දේශාංශ
761	6.86547	79.92806
762	6.865438	79.92802
763	6.865411	79.92797
764	6.865405	79.92792
765	6.865397	79.92787
766	6.865396	79.92782
767	6.865407	79.92776
768	6.865418	79.92772
769	6.865437	79.92768
770	6.865479	79.92764
771	6.865499	79.92763
772	6.865516	79.9276
773	6.865529	79.92758
774	6.865534	79.92755
775	6.865556	79.92746
776	6.86559	79.92744
777	6.865611	79.92744
778	6.865622	79.92742
779	6.865617	79.9274
780	6.865602	79.92736
781	6.865486	79.92727
782	6.865443	79.92725
783	6.86541	79.92724
784	6.865382	79.92725
785	6.865349	79.92726
786	6.865287	79.92723
787	6.865227	79.92722
788	6.865186	79.92719
789	6.865172	79.92717
790	6.865159	79.92714
791	6.865185	79.92711
792	6.865233	79.92708
793	6.865237	79.92704
794	6.865233	79.92702
795	6.865219	79.927
796	6.865196	79.92698
797	6.865121	79.92691
798	6.865089	79.92692
799	6.865064	79.92693
800	6.86505	79.9269
801	6.865027	79.92686
802	6.865	79.92677
803	6.865	79.92672

නො.	අක්ෂාංශ	දේශාංශ
804	6.865076	79.9267
805	6.865172	79.92667
806	6.865173	79.92663
807	6.865159	79.9265
808	6.865039	79.92653
809	6.865038	79.92646
810	6.864986	79.92646
811	6.864984	79.92644
812	6.864937	79.92642
813	6.864903	79.92638
814	6.864944	79.92635
815	6.864946	79.92629
816	6.864947	79.92626
817	6.864943	79.92624
818	6.86492	79.92621
819	6.8648	79.92617
820	6.864669	79.92613
821	6.864654	79.92611
822	6.864651	79.92609
823	6.864662	79.92607
824	6.864732	79.92595
825	6.864766	79.9259
826	6.864821	79.92589
827	6.864849	79.9259
828	6.864888	79.92593
829	6.864977	79.92599
830	6.865017	79.92599
831	6.865056	79.92598
832	6.865123	79.92596
833	6.865144	79.92594
834	6.865189	79.92586
835	6.865226	79.9257
836	6.865244	79.92564
837	6.865269	79.92556
838	6.865291	79.92546
839	6.865285	79.92538
840	6.865142	79.92531
841	6.864984	79.92528
842	6.864969	79.92525
843	6.864985	79.92512
844	6.865173	79.92446
845	6.865225	79.92432
846	6.865292	79.92424

නො.	අක්ෂාංශ	දේශාංශ
847	6.865329	79.92427
848	6.865399	79.92432
849	6.865466	79.92436
850	6.865495	79.92438
851	6.865523	79.92437
852	6.865541	79.92434
853	6.86556	79.92429
854	6.865564	79.92422
855	6.865596	79.92409
856	6.865618	79.92406
857	6.865656	79.92406
858	6.865667	79.92401
859	6.865566	79.92398
860	6.865563	79.92395
861	6.865606	79.92379
862	6.865668	79.92363
863	6.865548	79.92356
864	6.865583	79.92347
865	6.865408	79.92336
866	6.865342	79.92347
867	6.865191	79.92341
868	6.865152	79.92339
869	6.865139	79.92342
870	6.865174	79.92346
871	6.865172	79.92349
872	6.865161	79.92352
873	6.865137	79.92358
874	6.865028	79.92383
875	6.865014	79.92387
876	6.865079	79.92389
877	6.865098	79.92391
878	6.86511	79.92394
879	6.865103	79.92396
880	6.865087	79.92397
881	6.865048	79.92397
882	6.865018	79.92396
883	6.86496	79.92391
884	6.864855	79.92387
885	6.864787	79.92382
886	6.864747	79.92381
887	6.864722	79.92385
888	6.864605	79.9241
889	6.864595	79.92413

නො.	අක්ෂාංශ	දේශාංශ
890	6.86455	79.92424
891	6.864488	79.92435
892	6.864435	79.92447
893	6.864396	79.92459
894	6.86431	79.92478
895	6.864236	79.92486
896	6.864137	79.92494
897	6.864031	79.92497
898	6.863894	79.92497
899	6.863759	79.92495
900	6.863587	79.92487
901	6.863536	79.92486
902	6.863443	79.92482
903	6.863348	79.92477
904	6.863227	79.92466
905	6.863175	79.92455
906	6.863089	79.92442
907	6.863011	79.92426
908	6.862971	79.92413
909	6.862836	79.92393
910	6.862798	79.9238
911	6.862799	79.92362
912	6.862825	79.92348
913	6.862866	79.92334
914	6.862881	79.92332
915	6.862954	79.92319
916	6.863029	79.92303
917	6.863031	79.92301
918	6.863016	79.92274
919	6.862991	79.92226
920	6.862985	79.92223
921	6.862858	79.9219
922	6.862842	79.92187
923	6.862807	79.92185
924	6.86278	79.92183
925	6.862758	79.9218
926	6.862741	79.92176
927	6.862727	79.92171
928	6.862719	79.92169
929	6.862679	79.9216
930	6.862647	79.92155
931	6.86263	79.92152
932	6.862615	79.92149

නො.	අක්ෂාංශ	දේශාංශ
933	6.862591	79.92143
934	6.862453	79.92093
935	6.862433	79.92077
936	6.862401	79.92056
937	6.862351	79.92033
938	6.862339	79.92024
939	6.862322	79.92009
940	6.862322	79.91988
941	6.862329	79.9198
942	6.862353	79.91968
943	6.862355	79.91967
944	6.862375	79.91958
945	6.862389	79.91952
946	6.86239	79.91948
947	6.862393	79.91944
948	6.862393	79.91939
949	6.862387	79.91934
950	6.862384	79.9193
951	6.862379	79.91927
952	6.862382	79.91921
953	6.862387	79.91916
954	6.862398	79.91909
955	6.862408	79.91905
956	6.862415	79.91901
957	6.862427	79.91896
958	6.862436	79.91893
959	6.862443	79.9189
960	6.862452	79.91884
961	6.862463	79.91879
962	6.86247	79.91878
963	6.86249	79.91878
964	6.862537	79.91879
965	6.862574	79.9188
966	6.862596	79.91881
967	6.862615	79.91881
968	6.862619	79.9188
969	6.862618	79.91877
970	6.862626	79.91872
971	6.86262	79.91869
972	6.862601	79.91868
973	6.862597	79.91865
974	6.862598	79.91865
975	6.862607	79.91863

නො.	අක්ෂාංශ	දේශාංශ	නො.	අක්ෂාංශ	දේශාංශ	නො.	අක්ෂාංශ	දේශාංශ
976	6.862622	79.9186	1019	6.862877	79.9171	1062	6.863111	79.91675
977	6.862652	79.91853	1020	6.862905	79.91709	1063	6.863151	79.91672
978	6.862664	79.91849	1021	6.862919	79.91709	1064	6.863208	79.91669
979	6.862678	79.91844	1022	6.86293	79.91707	1065	6.863275	79.91663
980	6.862699	79.91838	1023	6.86293	79.91704	1066	6.863324	79.91658
981	6.862719	79.91831	1024	6.86292	79.91701	1067	6.863365	79.91653
982	6.862747	79.91825	1025	6.862913	79.91698	1068	6.863394	79.9165
983	6.862799	79.91812	1026	6.862917	79.91693	1069	6.86342	79.91647
984	6.862827	79.91803	1027	6.862921	79.91692	1070	6.863434	79.91644
985	6.862859	79.91795	1028	6.862934	79.9169	1071	6.863391	79.91641
986	6.86288	79.9179	1029	6.862955	79.91687	1072	6.863353	79.91637
987	6.862893	79.91786	1030	6.862979	79.91685	1073	6.863329	79.91634
988	6.86289	79.91785	1031	6.863036	79.91681	1074	6.863318	79.91632
989	6.862874	79.91784	1032	6.863066	79.91679	1075	6.863315	79.91631
990	6.862851	79.91783	1033	6.863136	79.91676	1076	6.863304	79.91629
991	6.862816	79.91782	1034	6.86317	79.91675	1077	6.863279	79.9163
992	6.862812	79.9178	1035	6.863207	79.91673	1078	6.863256	79.91633
993	6.862839	79.91774	1036	6.863279	79.91667	1079	6.863214	79.91636
994	6.862862	79.91766	1037	6.863357	79.91659	1080	6.86317	79.91639
995	6.862874	79.91761	1038	6.863381	79.91656	1081	6.863145	79.9164
996	6.862854	79.91759	1039	6.863428	79.91651	1082	6.863127	79.9164
997	6.862826	79.91758	1040	6.86345	79.91648	1083	6.863099	79.91638
998	6.862804	79.91757	1041	6.863458	79.91647	1084	6.863071	79.91633
999	6.862764	79.91756	1042	6.86354	79.91635	1085	6.862999	79.91622
1000	6.862725	79.91755	1043	6.863563	79.91634	1086	6.862957	79.91614
1001	6.862673	79.91753	1044	6.863588	79.91633	1087	6.862943	79.91614
1002	6.862642	79.91751	1045	6.86369	79.91632	1088	6.862926	79.91615
1003	6.862625	79.91749	1046	6.86369	79.9163	1089	6.862915	79.91617
1004	6.862621	79.91746	1047	6.863621	79.9163	1090	6.862922	79.9162
1005	6.86263	79.91745	1048	6.863576	79.91631	1091	6.862915	79.91623
1006	6.862649	79.91737	1049	6.863549	79.91632	1092	6.862894	79.91625
1007	6.862661	79.91732	1050	6.863528	79.91634	1093	6.862856	79.91627
1008	6.862678	79.9173	1051	6.863492	79.91639	1094	6.862815	79.91629
1009	6.862709	79.91726	1052	6.863466	79.91643	1095	6.862774	79.91631
1010	6.862714	79.91726	1053	6.863417	79.91651	1096	6.862729	79.91633
1011	6.862716	79.91726	1054	6.8634	79.91652	1097	6.8627	79.91627
1012	6.862725	79.91725	1055	6.863373	79.91655	1098	6.862692	79.91624
1013	6.862725	79.91725	1056	6.863264	79.91667	1099	6.862683	79.91622
1014	6.862724	79.91724	1057	6.863181	79.91672	1100	6.862668	79.9162
1015	6.86274	79.91722	1058	6.863155	79.91674	1101	6.862658	79.91618
1016	6.862791	79.91716	1059	6.863131	79.91675	1102	6.862655	79.91617
1017	6.862827	79.91712	1060	6.863071	79.91677	1103	6.862651	79.91615
1018	6.862853	79.91711	1061	6.863076	79.91677	1104	6.862641	79.91613

නො.	අක්ෂාංශ	දේශාංශ
1105	6.862644	79.91611
1106	6.862667	79.9161
1107	6.862722	79.91607
1108	6.86276	79.91604
1109	6.862794	79.916
1110	6.862813	79.91598
1111	6.862822	79.91596
1112	6.862812	79.91593
1113	6.862798	79.91589
1114	6.862784	79.91585
1115	6.862766	79.91582
1116	6.862752	79.91581
1117	6.862734	79.9158
1118	6.862702	79.91581
1119	6.862672	79.91582
1120	6.862631	79.91583
1121	6.862596	79.91584
1122	6.862547	79.91586
1123	6.862484	79.91589
1124	6.862482	79.9159
1125	6.86248	79.91589
1126	6.862468	79.91585
1127	6.862459	79.91583
1128	6.862442	79.91579
1129	6.862413	79.91575
1130	6.862404	79.91575
1131	6.862409	79.91576
1132	6.862439	79.9158
1133	6.862452	79.91582
1134	6.862462	79.91586
1135	6.862473	79.91589
1136	6.862479	79.9159
1137	6.862476	79.91591
1138	6.862499	79.91597
1139	6.862503	79.91603
1140	6.862503	79.91605
1141	6.862501	79.91607
1142	6.862499	79.91609
1143	6.862496	79.9161
1144	6.862498	79.91616
1145	6.862496	79.91618
1146	6.862481	79.91623
1147	6.862461	79.91625

නො.	අක්ෂාංශ	දේශාංශ
1148	6.862106	79.91625
1149	6.862094	79.9163
1150	6.862078	79.91634
1151	6.862073	79.9164
1152	6.862069	79.91645
1153	6.862069	79.91651
1154	6.862068	79.91655
1155	6.862054	79.91658
1156	6.862031	79.91662
1157	6.86201	79.91671
1158	6.861999	79.91677
1159	6.861977	79.91681
1160	6.861945	79.91684
1161	6.86191	79.91685
1162	6.861829	79.91686
1163	6.861769	79.91687
1164	6.861694	79.9169
1165	6.861643	79.91693
1166	6.861601	79.91698
1167	6.861517	79.91709
1168	6.861532	79.91711
1169	6.861562	79.91712
1170	6.861589	79.91714
1171	6.861584	79.91717
1172	6.861576	79.91721
1173	6.861567	79.91726
1174	6.861547	79.91731
1175	6.861539	79.91739
1176	6.861535	79.91744
1177	6.861523	79.91749
1178	6.861504	79.91751
1179	6.861472	79.91753
1180	6.861418	79.91758
1181	6.861401	79.91762
1182	6.861369	79.91766
1183	6.861332	79.91776
1184	6.861325	79.91783
1185	6.861333	79.91793
1186	6.861438	79.91793
1187	6.861457	79.91794
1188	6.861473	79.91796
1189	6.861495	79.9181
1190	6.861582	79.9181

නො.	අක්ෂාංශ	දේශාංශ
1191	6.861589	79.91817
1192	6.861589	79.91824
1193	6.861588	79.91833
1194	6.861589	79.9184
1195	6.861602	79.91847
1196	6.861634	79.91857
1197	6.861652	79.91867
1198	6.861674	79.91881
1199	6.861672	79.9191
1200	6.861679	79.91927
1201	6.861764	79.91928
1202	6.86179	79.91929
1203	6.861768	79.91944
1204	6.861747	79.91944
1205	6.861729	79.91957
1206	6.861726	79.91959
1207	6.86174	79.9196
1208	6.861783	79.91961
1209	6.861779	79.91963
1210	6.861816	79.91976
1211	6.861982	79.91976
1212	6.86203	79.92012
1213	6.862035	79.92054
1214	6.861997	79.92066
1215	6.861993	79.92071
1216	6.861858	79.92073
1217	6.86182	79.92074
1218	6.861799	79.92075
1219	6.861793	79.92079
1220	6.861847	79.92101
1221	6.861923	79.92136
1222	6.861968	79.92148
1223	6.86196	79.92146
1224	6.86196	79.92146
1225	6.861956	79.92146
1226	6.861943	79.92146
1227	6.861947	79.92147
1228	6.861947	79.92147
1229	6.861929	79.92149
1230	6.861747	79.92153
1231	6.861712	79.92154
1232	6.861701	79.92155
1233	6.861709	79.92164

නො.	අක්ෂාංශ	දේශාංශ	නො.	අක්ෂාංශ	දේශාංශ	නො.	අක්ෂාංශ	දේශාංශ
1234	6.861703	79.92169	1277	6.860089	79.92187	1320	6.860965	79.91892
1235	6.861677	79.9217	1278	6.859852	79.92175	1321	6.861013	79.91867
1236	6.861588	79.92172	1279	6.859877	79.92167	1322	6.861007	79.91866
1237	6.861555	79.92172	1280	6.859944	79.92145	1323	6.86064	79.91862
1238	6.861523	79.92173	1281	6.860029	79.9212	1324	6.860674	79.91841
1239	6.861506	79.92174	1282	6.860033	79.92104	1325	6.860988	79.91844
1240	6.861499	79.92177	1283	6.859958	79.92094	1326	6.861011	79.91844
1241	6.861492	79.92181	1284	6.859835	79.92083	1327	6.861029	79.91844
1242	6.861492	79.92193	1285	6.859704	79.92076	1328	6.861035	79.91842
1243	6.861478	79.92205	1286	6.859647	79.92068	1329	6.861023	79.9183
1244	6.861478	79.92216	1287	6.859566	79.92051	1330	6.860986	79.91805
1245	6.861481	79.92225	1288	6.859456	79.92027	1331	6.860965	79.91788
1246	6.861473	79.92227	1289	6.859353	79.92008	1332	6.86087	79.91794
1247	6.861454	79.92227	1290	6.859293	79.92006	1333	6.860739	79.91802
1248	6.861433	79.92228	1291	6.859296	79.91972	1334	6.860648	79.91809
1249	6.861421	79.92229	1292	6.859394	79.91875	1335	6.860647	79.91812
1250	6.861417	79.92237	1293	6.859446	79.9185	1336	6.86065	79.91815
1251	6.861417	79.92248	1294	6.859515	79.91853	1337	6.860638	79.91816
1252	6.861416	79.92259	1295	6.859661	79.91863	1338	6.860597	79.91817
1253	6.861416	79.9226	1296	6.859652	79.91868	1339	6.860526	79.91819
1254	6.861411	79.9227	1297	6.859613	79.91883	1340	6.860442	79.91822
1255	6.8614	79.92282	1298	6.85971	79.91883	1341	6.86042	79.91826
1256	6.861382	79.92293	1299	6.859763	79.91881	1342	6.860415	79.91825
1257	6.861368	79.92301	1300	6.859814	79.91882	1343	6.860386	79.91824
1258	6.861322	79.92313	1301	6.859876	79.91881	1344	6.860361	79.91819
1259	6.861283	79.92322	1302	6.859896	79.91882	1345	6.860365	79.91815
1260	6.861243	79.9233	1303	6.859976	79.91884	1346	6.860358	79.91812
1261	6.861217	79.92335	1304	6.860028	79.91885	1347	6.860336	79.91811
1262	6.861202	79.92336	1305	6.86009	79.91887	1348	6.860283	79.91812
1263	6.861202	79.92336	1306	6.860135	79.91888	1349	6.860235	79.91815
1264	6.861162	79.92339	1307	6.86015	79.91889	1350	6.860249	79.91819
1265	6.861102	79.92351	1308	6.860197	79.9189	1351	6.860232	79.9182
1266	6.861	79.9236	1309	6.860264	79.91892	1352	6.860185	79.91819
1267	6.860996	79.92361	1310	6.86031	79.91893	1353	6.860136	79.91817
1268	6.860992	79.9236	1311	6.860349	79.91893	1354	6.860056	79.91814
1269	6.860946	79.92353	1312	6.860381	79.91895	1355	6.860025	79.91812
1270	6.860829	79.92335	1313	6.860404	79.91895	1356	6.859997	79.9181
1271	6.860712	79.92303	1314	6.860417	79.91894	1357	6.859937	79.91808
1272	6.860606	79.92272	1315	6.860418	79.9189	1358	6.859891	79.91805
1273	6.860486	79.92249	1316	6.860424	79.91887	1359	6.859836	79.91804
1274	6.860397	79.92227	1317	6.860436	79.91887	1360	6.85981	79.91804
1275	6.860369	79.9222	1318	6.860934	79.91893	1361	6.859735	79.91801
1276	6.860266	79.922	1319	6.860955	79.91893	1362	6.859732	79.91765

නො.	අක්ෂාංශ	දේශාංශ
1363	6.859735	79.91747
1364	6.859711	79.91745
1365	6.859622	79.91744
1366	6.859559	79.91739
1367	6.859516	79.91731
1368	6.859509	79.91718
1369	6.859508	79.91711
1370	6.859449	79.91696
1371	6.859343	79.91672
1372	6.859219	79.91642
1373	6.859059	79.91621
1374	6.858776	79.91596
1375	6.858605	79.91573
1376	6.858646	79.91566
1377	6.858924	79.9154
1378	6.859301	79.91505
1379	6.859809	79.91454
1380	6.859986	79.91429
1381	6.859998	79.9143
1382	6.86026	79.91405
1383	6.860282	79.9141
1384	6.8603	79.91414
1385	6.860301	79.91414
1386	6.860309	79.91418
1387	6.860399	79.91422
1388	6.860443	79.9143
1389	6.860532	79.91432
1390	6.860636	79.91438
1391	6.860717	79.9144
1392	6.860794	79.91438
1393	6.860853	79.91433
1394	6.860928	79.9143
1395	6.860964	79.91428
1396	6.861085	79.91425
1397	6.861171	79.91424
1398	6.861286	79.91427
1399	6.861443	79.91435
1400	6.861503	79.91433
1401	6.861499	79.91431
1402	6.861445	79.91422
1403	6.861446	79.91421
1404	6.861437	79.91402
1405	6.861475	79.91394

නො.	අක්ෂාංශ	දේශාංශ
1406	6.861488	79.91392
1407	6.861662	79.91387
1408	6.86172	79.91385
1409	6.861795	79.91383
1410	6.861845	79.91379
1411	6.862031	79.91363
1412	6.862187	79.9136
1413	6.862413	79.91361
1414	6.862544	79.91345
1415	6.862895	79.91343
1416	6.86291	79.91335
1417	6.86295	79.91335
1418	6.863029	79.91328
1419	6.863104	79.91321
1420	6.863162	79.91314
1421	6.863196	79.91314
1422	6.863206	79.91314
1423	6.863281	79.91314
1424	6.863352	79.91314
1425	6.863481	79.91322
1426	6.863518	79.91323
1427	6.863613	79.91325
1428	6.863655	79.91325
1429	6.863732	79.91324
1430	6.863914	79.9132
1431	6.864037	79.91316
1432	6.864233	79.91315
1433	6.864257	79.91314
1434	6.864359	79.91308
1435	6.864444	79.91298
1436	6.864405	79.91286
1437	6.864442	79.91283
1438	6.86458	79.91281
1439	6.86461	79.9128
1440	6.864621	79.9128
1441	6.864704	79.91279
1442	6.864721	79.91277
1443	6.864789	79.91276
1444	6.864923	79.91268
1445	6.864956	79.91268
1446	6.865	79.91268
1447	6.865029	79.91268
1448	6.865202	79.9126

නො.	අක්ෂාංශ	දේශාංශ
1449	6.865243	79.91255
1450	6.86528	79.91251
1451	6.865348	79.91246
1452	6.865411	79.9124
1453	6.865469	79.91235
1454	6.865514	79.91233
1455	6.865557	79.91227
1456	6.865665	79.91224
1457	6.865835	79.91221
1458	6.865848	79.9122
1459	6.865865	79.9122
1460	6.865907	79.9122
1461	6.865967	79.91221
1462	6.866053	79.91219
1463	6.866115	79.91216
1464	6.86619	79.91213
1465	6.866229	79.91209
1466	6.866286	79.91204
1467	6.866357	79.912
1468	6.866415	79.91196
1469	6.866475	79.91191
1470	6.866567	79.91183
1471	6.866612	79.91181
1472	6.866643	79.91179
1473	6.866729	79.91173
1474	6.866795	79.91168
1475	6.866822	79.91166
1476	6.866884	79.91155
1477	6.866917	79.91153
1478	6.866963	79.91147
1479	6.867033	79.91143
1480	6.867072	79.91144
1481	6.867124	79.91139
1482	6.867169	79.91133
1483	6.867208	79.91129
1484	6.867276	79.91121
1485	6.867338	79.91114
1486	6.867354	79.91113
1487	6.867366	79.91113
1488	6.867391	79.91115
1489	6.867447	79.91119
1490	6.867509	79.91115
1491	6.867534	79.91112

නො.	අක්ෂාංශ	දේශාංශ
1492	6.867556	79.91108
1493	6.867587	79.91106
1494	6.86763	79.91102
1495	6.86768	79.91098
1496	6.867774	79.91096
1497	6.867844	79.91096
1498	6.86791	79.91092
1499	6.867965	79.91085
1500	6.868053	79.91074
1501	6.868112	79.91067
1502	6.86831	79.91051
1503	6.868308	79.91047
1504	6.868304	79.91037
1505	6.868312	79.91035
1506	6.868351	79.91024
1507	6.868371	79.91018
1508	6.868214	79.91009
1509	6.868147	79.91006
1510	6.868047	79.91001
1511	6.867948	79.90996
1512	6.867894	79.90994
1513	6.867861	79.90992
1514	6.867838	79.9099
1515	6.867848	79.90986
1516	6.867862	79.90982
1517	6.867887	79.90976
1518	6.868009	79.90982
1519	6.868071	79.90969
1520	6.868108	79.90971
1521	6.868146	79.9097
1522	6.86815	79.90971
1523	6.868197	79.90963
1524	6.868243	79.90957
1525	6.868302	79.90959
1526	6.868403	79.90947
1527	6.868566	79.90942
1528	6.868595	79.90944
1529	6.868746	79.90951
1530	6.868826	79.90957
1531	6.868833	79.90958
1532	6.868906	79.90959
1533	6.868993	79.9096
1534	6.869091	79.90939

නො.	අක්ෂාංශ	දේශාංශ
1535	6.869165	79.90932
1536	6.869238	79.90937
1537	6.86927	79.90934
1538	6.869329	79.90922
1539	6.869393	79.90918
1540	6.869428	79.90919
1541	6.869491	79.9091
1542	6.869558	79.90906
1543	6.869592	79.90903
1544	6.869612	79.90897
1545	6.869618	79.9089
1546	6.869663	79.90882
1547	6.869718	79.90879
1548	6.869804	79.90878
1549	6.869848	79.90873
1550	6.869887	79.90869
1551	6.869913	79.90865
1552	6.870076	79.90852
1553	6.87008	79.9085
1554	6.87009	79.90847
1555	6.870087	79.90843
1556	6.870109	79.90836
1557	6.870152	79.9083
1558	6.870154	79.9083
1559	6.870176	79.90828
1560	6.870196	79.90827
1561	6.870219	79.90825
1562	6.870232	79.90823
1563	6.870242	79.90822
1564	6.870264	79.90821
1565	6.870275	79.90819
1566	6.87028	79.90818
1567	6.87027	79.90815
1568	6.870268	79.90813
1569	6.87029	79.90811
1570	6.870302	79.90809
1571	6.870345	79.90809
1572	6.870398	79.90811
1573	6.870458	79.9081
1574	6.870519	79.90807
1575	6.87056	79.90804
1576	6.870578	79.90796
1577	6.870592	79.90791

නො.	අක්ෂාංශ	දේශාංශ
1578	6.870601	79.9079
1579	6.870668	79.90786
1580	6.870808	79.9078
1581	6.870816	79.90779
1582	6.870844	79.90777
1583	6.870836	79.90771
1584	6.870837	79.9077
1585	6.870863	79.90766
1586	6.870918	79.90766
1587	6.870953	79.90765
1588	6.870964	79.90764
1589	6.871005	79.90764
1590	6.871004	79.90761
1591	6.871018	79.90759
1592	6.871034	79.90756
1593	6.871072	79.90755
1594	6.87112	79.90755
1595	6.871129	79.90755
1596	6.871148	79.90753
1597	6.871152	79.90752
1598	6.871152	79.90752
1599	6.871186	79.90743
1600	6.87126	79.90743
1601	6.871318	79.90742
1602	6.871338	79.90741
1603	6.871344	79.90739
1604	6.871348	79.90736
1605	6.871349	79.90735
1606	6.871351	79.90731
1607	6.871367	79.90723
1608	6.871407	79.90719
1609	6.871491	79.90715
1610	6.871493	79.90714
1611	6.871541	79.9071
1612	6.871615	79.90708
1613	6.871621	79.90708
1614	6.871663	79.90704
1615	6.871748	79.90697
1616	6.87177	79.90688
1617	6.871801	79.90681
1618	6.87187	79.90679
1619	6.87193	79.90679
1620	6.871992	79.90678

නො.	අක්ෂාංශ	දේශාංශ
1621	6.872029	79.90678
1622	6.872037	79.90677
1623	6.872049	79.90676
1624	6.872081	79.90674
1625	6.872179	79.90666
1626	6.872235	79.90657
1627	6.872285	79.90649
1628	6.872473	79.90632
1629	6.872492	79.90612
1630	6.872584	79.90604
1631	6.872661	79.90607
1632	6.872685	79.90607
1633	6.8728	79.90603
1634	6.872896	79.90594
1635	6.872943	79.9059
1636	6.873016	79.90584
1637	6.873054	79.9058
1638	6.873084	79.90578
1639	6.873163	79.90571
1640	6.873192	79.90565
1641	6.87323	79.90558
1642	6.873287	79.9055
1643	6.873399	79.90539
1644	6.873495	79.90524
1645	6.873541	79.90519
1646	6.873619	79.90513
1647	6.873717	79.90506
1648	6.873769	79.90499
1649	6.873804	79.90491
1650	6.874143	79.90481
1651	6.874327	79.90475
1652	6.874374	79.90474
1653	6.874537	79.90461
1654	6.874563	79.90458
1655	6.874584	79.90449
1656	6.874592	79.90435
1657	6.874594	79.90432
1658	6.87474	79.90433
1659	6.87476	79.90432
1660	6.874818	79.9043
1661	6.874839	79.90426
1662	6.874841	79.9042
1663	6.874838	79.90414

නො.	අක්ෂාංශ	දේශාංශ
1664	6.874829	79.90411
1665	6.874803	79.9041
1666	6.874763	79.9041
1667	6.874705	79.9041
1668	6.874696	79.90406
1669	6.874691	79.904
1670	6.874704	79.90391
1671	6.8747	79.90387
1672	6.874703	79.90379
1673	6.874699	79.90371
1674	6.874708	79.90367
1675	6.874792	79.90367
1676	6.874795	79.90366
1677	6.874802	79.9035
1678	6.874803	79.90347
1679	6.874807	79.90345
1680	6.874845	79.90331
1681	6.874871	79.90316
1682	6.874878	79.90311
1683	6.874903	79.90306
1684	6.875012	79.903
1685	6.875073	79.90296
1686	6.875118	79.90292
1687	6.875171	79.90289
1688	6.875199	79.90284
1689	6.875184	79.90279
1690	6.875153	79.90273
1691	6.875166	79.90268
1692	6.875258	79.90266
1693	6.875277	79.90264
1694	6.87531	79.90253
1695	6.875341	79.90247
1696	6.875405	79.90235
1697	6.875491	79.90236
1698	6.875504	79.90236
1699	6.87554	79.90234
1700	6.875558	79.90231
1701	6.875568	79.90225
1702	6.875588	79.90213
1703	6.875586	79.90205
1704	6.875599	79.90198
1705	6.875606	79.90194
1706	6.875688	79.90136

නො.	අක්ෂාංශ	දේශාංශ
1707	6.875751	79.90136
1708	6.875895	79.90131
1709	6.875943	79.90128
1710	6.876008	79.90124
1711	6.876103	79.90124
1712	6.876148	79.90135
1713	6.87626	79.90132
1714	6.876259	79.90125
1715	6.876347	79.90122
1716	6.876344	79.90118
1717	6.876447	79.90116
1718	6.876499	79.90136
1719	6.876549	79.90134
1720	6.876789	79.90126
1721	6.876807	79.90134
1722	6.876922	79.90132
1723	6.876985	79.90125
1724	6.877124	79.9012
1725	6.877192	79.90125
1726	6.877363	79.90119
1727	6.877356	79.90113
1728	6.877513	79.90109
1729	6.877504	79.9009
1730	6.877622	79.90088
1731	6.877657	79.901
1732	6.877684	79.90106
1733	6.877769	79.90104
1734	6.877822	79.90105
1735	6.87789	79.90106
1736	6.877903	79.90106
1737	6.87798	79.90104
1738	6.878096	79.90102
1739	6.878095	79.901
1740	6.878097	79.901
1741	6.878078	79.90094
1742	6.878078	79.90091
1743	6.878095	79.90089
1744	6.878097	79.90088
1745	6.878108	79.90089
1746	6.87812	79.9009
1747	6.878133	79.9009
1748	6.878146	79.9009
1749	6.878147	79.9009

නො.	අක්ෂාංශ	දේශාංශ
1750	6.878168	79.90089
1751	6.878185	79.90089
1752	6.878195	79.90089
1753	6.878206	79.90089
1754	6.878212	79.9009
1755	6.878217	79.9009
1756	6.878223	79.90092
1757	6.878227	79.90093
1758	6.878283	79.90086
1759	6.878277	79.9007
1760	6.878301	79.90069
1761	6.878406	79.90067
1762	6.878627	79.90062
1763	6.87865	79.90075
1764	6.878705	79.90074
1765	6.878718	79.90074
1766	6.878819	79.9007
1767	6.878835	79.90063
1768	6.878876	79.90053
1769	6.8789	79.90049
1770	6.87899	79.90047
1771	6.879187	79.90044
1772	6.879242	79.9004
1773	6.879293	79.90037
1774	6.879487	79.90035
1775	6.879561	79.90042
1776	6.879684	79.9004
1777	6.87975	79.90039
1778	6.879795	79.90038
1779	6.879884	79.90036
1780	6.880047	79.90035
1781	6.880092	79.90052
1782	6.880092	79.90052
1783	6.880209	79.90056
1784	6.880411	79.90058
1785	6.880465	79.90059
1786	6.880698	79.9007
1787	6.880861	79.90077
1788	6.880873	79.90079
1789	6.880883	79.9008
1790	6.880883	79.9008
1791	6.880869	79.90082
1792	6.880861	79.90085
1793	6.880859	79.90085
1794	6.880891	79.90086
1795	6.880907	79.90086
1796	6.880944	79.90088
1797	6.880978	79.90091
1798	6.880967	79.90096
1799	6.88096	79.90097
1800	6.880884	79.90111
1801	6.880886	79.90112
1802	6.880929	79.90119
1803	6.881023	79.90123
1804	6.881144	79.90127
1805	6.881363	79.90135
1806	6.881345	79.90138
1807	6.88131	79.90146
1808	6.881267	79.90156
1809	6.88125	79.9016
1810	6.881228	79.90166
1811	6.881192	79.90176
1812	6.881179	79.9018
1813	6.881173	79.90183
1814	6.881162	79.9019
1815	6.881161	79.9019
1816	6.881159	79.90194
1817	6.881159	79.90203
1818	6.881119	79.90203
1819	6.881051	79.90203
1820	6.88102	79.90204
1821	6.881025	79.90211
1822	6.881032	79.90217
1823	6.881029	79.90222
1824	6.880961	79.90223
1825	6.880826	79.90224
1826	6.880838	79.90231
1827	6.880863	79.90245
1828	6.880838	79.90251
1829	6.880774	79.90252
1830	6.880707	79.90255
1831	6.880689	79.90256
1832	6.880673	79.90257
1833	6.880658	79.90258
1834	6.880618	79.90261
1835	6.880611	79.90261
1836	6.880614	79.90262
1837	6.880665	79.90288
1838	6.88067	79.90291
1839	6.880675	79.90293
1840	6.880683	79.90297
1841	6.880686	79.90298
1842	6.88069	79.903
1843	6.880697	79.90303
1844	6.880715	79.90311
1845	6.880738	79.90321
1846	6.880764	79.90332
1847	6.880777	79.90338
1848	6.88079	79.90343
1849	6.88082	79.90356
1850	6.880808	79.90357
1851	6.880819	79.9036
1852	6.880834	79.90365
1853	6.880849	79.90369
1854	6.880854	79.9037
1855	6.880919	79.90378
1856	6.881006	79.9039
1857	6.88113	79.90408
1858	6.881155	79.90432
1859	6.881124	79.90441
1860	6.881108	79.90445
1861	6.881064	79.90466
1862	6.881151	79.90483
1863	6.881287	79.90504
1864	6.88132	79.90514
1865	6.881376	79.90519
1866	6.881438	79.90524
1867	6.881496	79.90541
1869	6.878404	79.90396
1870	6.87817	79.90414
1871	6.878093	79.90419
1872	6.87805	79.90421
1873	6.87798	79.90422
1874	6.877879	79.90424
1875	6.877763	79.90424
1876	6.877762	79.90427
1877	6.877713	79.90427
1878	6.877607	79.90427
1879	6.877547	79.90427

නො.	අක්ෂාංශ	දේශාංශ
1880	6.877504	79.90427
1881	6.877448	79.90426
1882	6.877374	79.90425
1883	6.877331	79.90425
1884	6.877336	79.90421
1885	6.877325	79.90417
1886	6.877317	79.90415
1887	6.877296	79.90414
1888	6.877267	79.90414
1889	6.877216	79.90412
1890	6.877149	79.90412
1891	6.877088	79.90411
1892	6.877046	79.90411
1893	6.877005	79.90409
1894	6.876976	79.90406
1895	6.876915	79.90404
1896	6.876861	79.90402
1897	6.876789	79.90403
1898	6.876718	79.90405
1899	6.87668	79.9041
1900	6.876654	79.90414
1901	6.876644	79.90417
1902	6.876648	79.9042
1903	6.876659	79.90422
1904	6.876674	79.90424
1905	6.876672	79.90426
1906	6.876655	79.90428
1907	6.87662	79.90429
1908	6.876597	79.9043
1909	6.876575	79.9043
1910	6.876585	79.90426
1911	6.876602	79.90422
1912	6.876596	79.90419
1913	6.876603	79.90415
1914	6.876603	79.90412
1915	6.876612	79.90409
1916	6.876611	79.90407
1917	6.876603	79.90405
1918	6.876524	79.90406
1919	6.876488	79.90407
1920	6.876433	79.90408
1921	6.876365	79.90407
1922	6.876334	79.90405

නො.	අක්ෂාංශ	දේශාංශ
1923	6.876263	79.90403
1924	6.876206	79.90404
1925	6.876181	79.90406
1926	6.876181	79.90412
1927	6.876186	79.9042
1928	6.876202	79.90432
1929	6.876227	79.90444
1930	6.876273	79.90456
1931	6.876482	79.90458
1932	6.87663	79.9046
1933	6.876648	79.90463
1934	6.876631	79.90477
1935	6.876623	79.90481
1936	6.876612	79.90491
1937	6.876743	79.90492
1938	6.876836	79.90494
1939	6.876858	79.90491
1940	6.876918	79.9049
1941	6.876968	79.90492
1942	6.877036	79.90494
1943	6.877133	79.90496
1944	6.877179	79.90499
1945	6.877124	79.90508
1946	6.877167	79.90511
1947	6.877551	79.90531
1948	6.877658	79.90513
1949	6.877678	79.90506
1950	6.877736	79.90502
1951	6.877787	79.90501
1952	6.877817	79.90499
1953	6.877906	79.90494
1954	6.877988	79.90487
1955	6.878026	79.90482
1956	6.878053	79.90477
1957	6.87808	79.90471
1958	6.878099	79.90466
1959	6.878173	79.90454
1960	6.878227	79.90443
1961	6.878273	79.90436
1962	6.878334	79.90431
1963	6.878355	79.90429
1964	6.878387	79.90426
1965	6.878422	79.90424

නො.	අක්ෂාංශ	දේශාංශ
1966	6.878466	79.90423
1967	6.878512	79.90422
1968	6.878615	79.90419
1970	6.869783	79.92956
1971	6.86968	79.92953
1972	6.869345	79.92943
1973	6.869207	79.92939
1974	6.869078	79.92935
1975	6.868963	79.92933
1976	6.86884	79.92933
1977	6.868729	79.92936
1978	6.868595	79.92939
1979	6.868579	79.92939
1980	6.868409	79.92944
1981	6.868239	79.92947
1982	6.868042	79.92948
1983	6.867774	79.92947
1984	6.867727	79.92946
1985	6.867681	79.92945
1986	6.867636	79.92944
1987	6.867594	79.92942
1988	6.867554	79.92939
1989	6.86751	79.92937
1990	6.867479	79.92937
1991	6.867463	79.92936
1992	6.867416	79.92936
1993	6.867369	79.92936
1994	6.867351	79.92935
1995	6.867333	79.92935
1996	6.867316	79.92935
1997	6.867299	79.92936
1998	6.867282	79.92937
1999	6.867267	79.92938
2000	6.867254	79.92939
2001	6.867212	79.92941
2002	6.866893	79.92955
2003	6.866464	79.92971
2004	6.866434	79.92972
2005	6.866392	79.92974
2006	6.86639	79.92974
2007	6.866399	79.92977
2008	6.866403	79.92978
2009	6.866412	79.92981

නො.	අක්ෂාංශ	දේශාංශ
2010	6.866417	79.92981
2011	6.866692	79.9297
2012	6.867116	79.92953
2013	6.867175	79.9295
2014	6.867325	79.92944
2015	6.867362	79.92943
2016	6.867401	79.92942
2017	6.867438	79.92943
2018	6.867694	79.92952
2019	6.867821	79.92955
2020	6.867948	79.92955
2021	6.868148	79.92954
2022	6.868203	79.92954
2023	6.868254	79.92953
2024	6.868369	79.92952
2025	6.868417	79.92951
2026	6.868621	79.92944
2027	6.868684	79.92942
2028	6.868736	79.92941
2029	6.86879	79.9294
2030	6.868844	79.9294
2031	6.868899	79.9294
2032	6.868953	79.9294
2033	6.869117	79.92946
2034	6.869147	79.92947
2035	6.869538	79.92958
2036	6.869611	79.9296
2037	6.869654	79.92961
2038	6.869685	79.92963
2039	6.869709	79.92964
2040	6.869723	79.92966
2041	6.869723	79.92966
2042	6.869729	79.92969
2043	6.869756	79.92993
2044	6.869748	79.92996
2045	6.869734	79.92998
2046	6.869636	79.93001
2047	6.869504	79.93006
2048	6.869471	79.93007
2049	6.869453	79.93008
2050	6.869435	79.9301
2051	6.869426	79.93012
2052	6.86943	79.93015

නො.	අක්ෂාංශ	දේශාංශ
2053	6.869457	79.93016
2054	6.869492	79.93015
2055	6.869811	79.93002
2056	6.86985	79.92999
2057	6.869856	79.92998
2058	6.869861	79.92996
2059	6.86986	79.92995
2060	6.869844	79.92967
2061	6.86985	79.92964
2062	6.869851	79.92963
2063	6.869869	79.9296
2064	6.869902	79.92956
2065	6.869899	79.92952
2066	6.86985	79.92954
2067	6.869822	79.92956
2069	6.86973	79.9132
2070	6.869734	79.91317
2071	6.869731	79.91315
2072	6.869709	79.91313
2073	6.869674	79.91313
2074	6.869548	79.9131
2075	6.869537	79.9131
2076	6.869543	79.91308
2077	6.869551	79.91299
2078	6.869545	79.91298
2079	6.869523	79.91297
2080	6.869473	79.91297
2081	6.869444	79.91297
2082	6.869409	79.91299
2083	6.869365	79.91305
2084	6.869334	79.91311
2085	6.869308	79.91318
2086	6.869283	79.91323
2087	6.869247	79.91326
2088	6.869212	79.91326
2089	6.869119	79.91325
2090	6.868896	79.91324
2091	6.868848	79.91324
2092	6.86884	79.91321
2093	6.868705	79.91318
2094	6.868692	79.91315
2095	6.868629	79.91314
2096	6.86859	79.91314

නො.	අක්ෂාංශ	දේශාංශ
2097	6.868549	79.91316
2098	6.868513	79.9132
2099	6.868481	79.91323
2100	6.86848	79.91329
2101	6.868494	79.91337
2102	6.868527	79.91344
2103	6.868605	79.91349
2104	6.868776	79.91351
2105	6.868839	79.91352
2106	6.868914	79.91355
2107	6.86899	79.9136
2108	6.869034	79.9136
2109	6.869077	79.91361
2110	6.86912	79.91361
2111	6.869175	79.91361
2112	6.869295	79.91361
2113	6.869411	79.9136
2114	6.869479	79.91361
2115	6.869566	79.91365
2116	6.869622	79.91366
2117	6.86968	79.91367
2118	6.869682	79.91363
2119	6.869707	79.91342
2120	6.869724	79.91326
2122	6.86216	79.91518
2123	6.862118	79.91513
2124	6.862094	79.91504
2125	6.862123	79.91503
2126	6.862112	79.91499
2127	6.862094	79.91493
2128	6.862072	79.91485
2129	6.862058	79.91478
2130	6.862111	79.91477
2131	6.862083	79.91465
2132	6.862072	79.9146
2133	6.862038	79.91458
2134	6.861968	79.91442
2135	6.861934	79.91435
2136	6.861886	79.91434
2137	6.861833	79.91434
2138	6.861824	79.91433
2139	6.861806	79.91432
2140	6.861802	79.91431

නො.	අක්ෂාංශ	දේශාංශ
2141	6.86175	79.91431
2142	6.861752	79.91434
2143	6.861682	79.91434
2144	6.86166	79.91431
2145	6.861556	79.91432
2146	6.861544	79.91434
2147	6.861551	79.9144
2148	6.861585	79.91449
2149	6.861595	79.91455
2150	6.861607	79.91468
2151	6.861624	79.91485
2152	6.861479	79.91487
2153	6.861559	79.9151
2154	6.861604	79.91525
2155	6.861757	79.91522
2156	6.861792	79.91533
2157	6.861929	79.91531
2158	6.86195	79.91532
2159	6.862182	79.91528
2161	6.870481	79.92956
2162	6.870484	79.92954
2163	6.870483	79.92954
2164	6.870468	79.9295
2165	6.870448	79.92944
2166	6.870451	79.92943
2167	6.870474	79.9294
2168	6.870484	79.92939
2169	6.870502	79.92939
2170	6.870522	79.92939
2171	6.870596	79.9294
2172	6.870611	79.92941
2173	6.870681	79.92955
2174	6.870676	79.92956
2175	6.870643	79.92958
2176	6.87064	79.92959
2177	6.870637	79.92959
2178	6.870661	79.92964
2179	6.87068	79.92964
2180	6.870682	79.92964
2181	6.871252	79.92943
2182	6.8718	79.9292
2183	6.872049	79.92908
2184	6.872226	79.92898

නො.	අක්ෂාංශ	දේශාංශ
2185	6.872308	79.92894
2186	6.872328	79.92892
2187	6.872337	79.92891
2188	6.872342	79.92888
2189	6.872338	79.92886
2190	6.872338	79.92886
2191	6.872332	79.92884
2192	6.872303	79.92878
2193	6.872284	79.92873
2194	6.872195	79.92859
2195	6.872176	79.92857
2196	6.872156	79.92856
2197	6.872133	79.92856
2198	6.872038	79.92861
2199	6.871834	79.92873
2200	6.871727	79.92879
2201	6.871724	79.9288
2202	6.871724	79.9288
2203	6.871723	79.92884
2204	6.871726	79.92887
2205	6.871719	79.9289
2206	6.871704	79.92895
2207	6.871679	79.92899
2208	6.871649	79.92903
2209	6.87162	79.92906
2210	6.871551	79.92911
2211	6.871471	79.92916
2212	6.871404	79.92919
2213	6.871239	79.92926
2214	6.871028	79.92932
2215	6.87097	79.92933
2216	6.870949	79.92933
2217	6.870767	79.92934
2218	6.870756	79.92934
2219	6.87074	79.92934
2220	6.870726	79.92934
2221	6.870566	79.92929
2222	6.870549	79.92929
2223	6.87047	79.92924
2224	6.870432	79.92923
2225	6.870324	79.92922
2226	6.870045	79.92925
2227	6.869994	79.92926

නො.	අක්ෂාංශ	දේශාංශ
2228	6.86997	79.92927
2229	6.869956	79.92928
2230	6.869946	79.9293
2231	6.869944	79.92933
2232	6.869943	79.92934
2233	6.869942	79.92935
2234	6.869933	79.9295
2235	6.869928	79.92955
2236	6.869931	79.92959
2237	6.869938	79.92959
2238	6.869944	79.9296
2239	6.869959	79.9296
2240	6.870332	79.92945
2241	6.870351	79.92945
2242	6.870365	79.92946
2243	6.870368	79.92946
2244	6.87037	79.92947
2245	6.870375	79.92948
2246	6.870409	79.92958
2247	6.87041	79.92959
2248	6.870424	79.92959
2250	6.873122	79.92848
2251	6.873138	79.92846
2252	6.873138	79.92843
2253	6.873131	79.92836
2254	6.873127	79.92832
2255	6.873122	79.92827
2256	6.873114	79.92823
2257	6.873069	79.92807
2258	6.87305	79.92805
2259	6.873016	79.92805
2260	6.872668	79.92807
2261	6.872647	79.92808
2262	6.872634	79.9281
2263	6.872549	79.92826
2264	6.872518	79.92832
2265	6.87252	79.92835
2266	6.872567	79.92837
2267	6.872568	79.92837
2268	6.87265	79.92841
2269	6.872789	79.9286
2270	6.872814	79.92862
2271	6.872847	79.92863

නො.	අක්ෂාංශ	දේශාංශ
2272	6.872858	79.92863
2273	6.872869	79.92863

නො.	අක්ෂාංශ	දේශාංශ
2274	6.872892	79.92862
2275	6.872927	79.9286

නො.	අක්ෂාංශ	දේශාංශ
2276	6.873113	79.92849

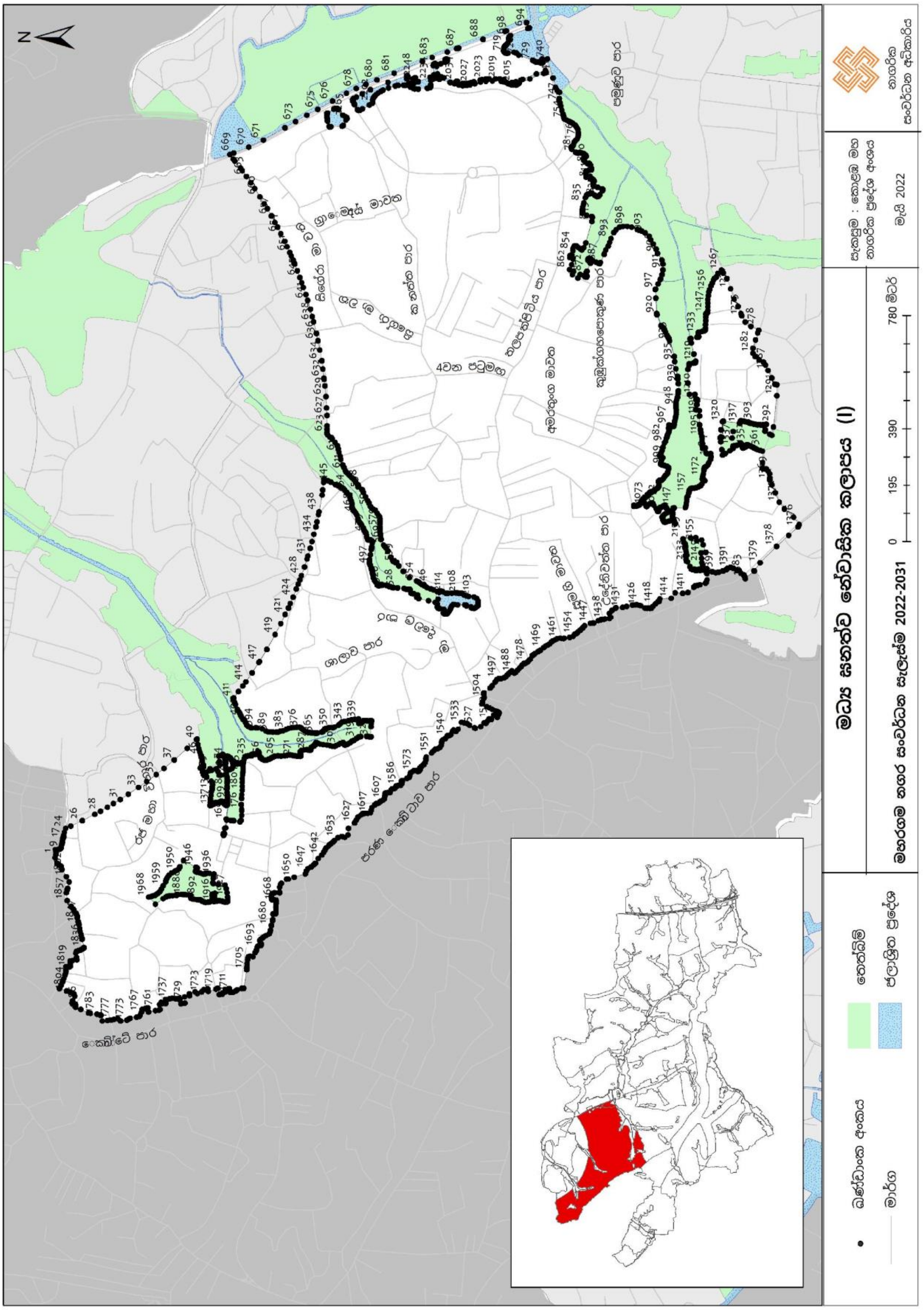
මධ්‍ය සහත්ව නේවාසික කලාපය (I)
මහරගම නගර සංවර්ධන සැලැස්ම 2022-2031
සැකසුම : කොළඹ මහ නාගරික ප්‍රදේශ අංශය
මැයි 2022
නාගරික සංවර්ධන අධිකාරිය
0 195 390 780 මීටර්
බණ්ඩාංක අගය
මාර්ග
තෙත්බිම
ජලාශ්‍රිත ප්‍රදේශය
4වන පටුමග
ශාලාව පාර
කොට්ටාව පාර
පරණ කොට්ටාව පාර

මධ්‍යම ඝනත්ව නේවාසික කලාපය II - තලවතුගොඩ

මධ්‍යම ඝනත්ව නේවාසික කලාපය II - තලවතුගොඩ		
උතුරට	:	තලවතුගොඩ - පිටකෝට්ටේ මාර්ගයෙහි මධ්‍ය ලක්ෂයේ සිට මීටර් 100 ක දුරකින් දකුණ දෙසට මායිම් වන ප්‍රදේශයෙහි අවසාන මායිම.
නැගෙනහිරට	:	බොරැල්ල - කොට්ටාව මාර්ගයෙහි මධ්‍ය ලක්ෂයේ සිටි මීටර් 200 ක දුරකින් බටහිර දෙසට මායිම් වන ප්‍රදේශය
දකුණට	:	බොරැල්ල - කොට්ටාව මාර්ගයෙහි පාසල් මාවත ආරම්භ වන ස්ථානයේ සිට මීටර් 200 ක දුරකින් යුතුව බටහිර දෙසට ගමන් කොට එතැන් සිට මීටර් 50 ක් දකුණු දෙසට ගමන් කොට ආරම්භ වන තෙත්බිමෙහි මායිමේ සිට බටහිර මායිමට පවතින ජල මුලාශ්‍ර දක්වා
බටහිරට	:	ඉහත අවසන් වරට සඳහන් කරන ලද ලක්ෂයේ සිට උතුර දෙසට ජල මූලාශ්‍රය ඔස්සේ පැමිණ කිඹුලාවල නාගරික කෘෂිකාර්මික ව්‍යාපෘතියෙහි නැගෙනහිර මායිම දක්වා

නො.	අක්ෂාංශ	දේශාංශ
1	6.867018	79.93388
2	6.867251	79.93388
3	6.867295	79.93389
4	6.867483	79.93387
5	6.867557	79.93386
6	6.867627	79.93388
7	6.867628	79.93388
8	6.867631	79.93388
9	6.867631	79.93388
10	6.867844	79.93397
11	6.867876	79.93397
12	6.86793	79.93395
13	6.868023	79.93386
14	6.86804	79.93382
15	6.86804	79.93379
16	6.868003	79.93319
17	6.868005	79.93314
18	6.868005	79.93311
19	6.868023	79.93309
20	6.868223	79.93296
21	6.868376	79.93285
22	6.868421	79.93282
23	6.868459	79.93281
24	6.868535	79.93277

නො.	අක්ෂාංශ	දේශාංශ
25	6.868699	79.93264
26	6.868901	79.93246
27	6.868991	79.93237
28	6.869258	79.93221
29	6.869416	79.9321
30	6.869486	79.93206
31	6.869545	79.93204
32	6.869637	79.93204
33	6.86977	79.93205
34	6.869843	79.93206
35	6.869892	79.93206
36	6.869949	79.93206
37	6.870012	79.93204
38	6.870095	79.93202
39	6.870173	79.93201
40	6.870247	79.93201
41	6.870351	79.93204
42	6.870585	79.93213
43	6.870708	79.93216
44	6.870865	79.93218
45	6.871003	79.93219
46	6.871118	79.93217
47	6.871167	79.93215
48	6.871194	79.93212

නො.	අක්ෂාංශ	දේශාංශ
49	6.871222	79.93207
50	6.871248	79.93201
51	6.871263	79.93198
52	6.871279	79.93196
53	6.871294	79.93196
54	6.871321	79.93195
55	6.87154	79.93193
56	6.871603	79.93191
57	6.87189	79.93184
58	6.871922	79.93184
59	6.872042	79.93174
60	6.872116	79.93168
61	6.872172	79.93165
62	6.872293	79.9316
63	6.872442	79.93155
64	6.872746	79.93149
65	6.872863	79.93146
66	6.872916	79.93145
67	6.872943	79.93147
68	6.872969	79.93148
69	6.87299	79.93152
70	6.873071	79.93173
71	6.873086	79.93176
72	6.873209	79.93188

නො.	අක්ෂාංශ	දේශාංශ
73	6.873259	79.93192
74	6.873307	79.93194
75	6.873356	79.93194
76	6.873481	79.93186
77	6.873547	79.93185
78	6.873654	79.93183
79	6.873719	79.93181
80	6.873755	79.93178
81	6.873783	79.93172
82	6.873787	79.93165
83	6.873805	79.93152
84	6.873829	79.93138
85	6.873859	79.93128
86	6.873891	79.93123
87	6.873996	79.93114
88	6.874126	79.93105
89	6.874296	79.93094
90	6.874448	79.93084
91	6.874511	79.9308
92	6.874565	79.93078
93	6.874723	79.93073
94	6.875057	79.93061
95	6.875146	79.93058
96	6.875162	79.931
97	6.875154	79.93129
98	6.875031	79.93146
99	6.874709	79.93184
100	6.874543	79.93202
101	6.87436	79.93225
102	6.874131	79.93251
103	6.873944	79.93279
104	6.87386	79.93301
105	6.873798	79.93331
106	6.873804	79.93357
107	6.873892	79.93395
108	6.874022	79.93425
109	6.874155	79.93448
110	6.874315	79.93466
111	6.873786	79.93514
112	6.873757	79.93513
113	6.873713	79.93512
114	6.873645	79.93512
115	6.873583	79.93511

නො.	අක්ෂාංශ	දේශාංශ
116	6.873528	79.93511
117	6.873421	79.93518
118	6.873253	79.93533
119	6.873134	79.93542
120	6.873064	79.93549
121	6.872926	79.93563
122	6.872739	79.93586
123	6.872562	79.93612
124	6.872471	79.93623
125	6.872429	79.93628
126	6.872248	79.93643
127	6.8721	79.93654
128	6.871601	79.93676
129	6.871265	79.9369
130	6.870792	79.93717
131	6.870406	79.93746
132	6.86997	79.93783
133	6.869596	79.93818
134	6.86934	79.93849
135	6.869186	79.93875
136	6.869011	79.93907
137	6.868851	79.93943
138	6.86842	79.93965
139	6.867968	79.93993
140	6.867512	79.94024
141	6.867288	79.94024
142	6.866771	79.94021
143	6.866157	79.94022
144	6.86554	79.9403
145	6.865551	79.94013
146	6.865557	79.93994
147	6.865566	79.93989
148	6.865592	79.93985
149	6.86577	79.93984
150	6.865827	79.93983
151	6.865873	79.93984
152	6.86593	79.93986
153	6.865959	79.93987
154	6.865993	79.93987
155	6.866025	79.93986
156	6.866041	79.93982
157	6.866044	79.93976
158	6.866042	79.93967

නො.	අක්ෂාංශ	දේශාංශ
159	6.866042	79.93961
160	6.866008	79.93961
161	6.865997	79.93955
162	6.865994	79.93948
163	6.865964	79.93937
164	6.865962	79.93934
165	6.865904	79.93934
166	6.865908	79.93929
167	6.8659	79.93916
168	6.865894	79.93907
169	6.865883	79.93903
170	6.86585	79.93901
171	6.865818	79.93896
172	6.865801	79.9389
173	6.865766	79.9389
174	6.865736	79.9389
175	6.865704	79.93887
176	6.865694	79.93881
177	6.865688	79.93874
178	6.865688	79.93864
179	6.865675	79.93862
180	6.865609	79.93861
181	6.865573	79.93859
182	6.86552	79.9385
183	6.865503	79.93846
184	6.865496	79.93841
185	6.865492	79.93838
186	6.865484	79.93835
187	6.865477	79.93833
188	6.865415	79.93832
189	6.865344	79.93831
190	6.865287	79.9383
191	6.865248	79.93828
192	6.865215	79.93824
193	6.865208	79.93818
194	6.865232	79.93814
195	6.865247	79.9381
196	6.865267	79.93804
197	6.865296	79.93799
198	6.865333	79.93799
199	6.865385	79.93799
200	6.865396	79.93799
201	6.865409	79.93796

නො.	අක්ෂාංශ	දේශාංශ
202	6.865419	79.93793
203	6.865426	79.93787
204	6.865429	79.9378
205	6.865404	79.93777
206	6.865399	79.93775
207	6.865409	79.93771
208	6.865425	79.93764
209	6.865473	79.93763
210	6.865474	79.93763
211	6.865484	79.9376
212	6.865494	79.93756
213	6.865511	79.93737
214	6.865529	79.93721
215	6.865553	79.93715
216	6.865603	79.93705
217	6.865642	79.93698
218	6.865667	79.93691
219	6.865682	79.93684
220	6.865689	79.93673
221	6.865704	79.93654
222	6.865714	79.93654
223	6.865724	79.93654
224	6.865726	79.93659
225	6.86572	79.93663
226	6.865716	79.9367
227	6.865708	79.93682
228	6.865697	79.9369
229	6.865686	79.93694
230	6.865659	79.93699
231	6.865632	79.93703
232	6.8656	79.9371
233	6.865577	79.93713
234	6.865558	79.93719
235	6.865549	79.93723
236	6.865533	79.93731
237	6.86553	79.93737
238	6.865521	79.93748
239	6.865516	79.93753
240	6.865508	79.93759
241	6.865502	79.93761
242	6.865508	79.93762
243	6.865512	79.93761
244	6.865524	79.93755

නො.	අක්ෂාංශ	දේශාංශ
245	6.86553	79.93748
246	6.865533	79.93742
247	6.865537	79.93739
248	6.865545	79.93736
249	6.865551	79.93732
250	6.865554	79.93728
251	6.86556	79.93724
252	6.865577	79.93719
253	6.865596	79.93714
254	6.865634	79.93707
255	6.865662	79.93702
256	6.865697	79.93696
257	6.865707	79.93693
258	6.865716	79.9369
259	6.865724	79.9368
260	6.865735	79.93666
261	6.865742	79.9366
262	6.865744	79.93654
263	6.865757	79.93654
264	6.865775	79.93653
265	6.865796	79.93629
266	6.865828	79.93624
267	6.865853	79.93618
268	6.865874	79.93607
269	6.865888	79.93595
270	6.86589	79.93584
271	6.865882	79.93575
272	6.865866	79.93568
273	6.865851	79.93563
274	6.865832	79.93558
275	6.865827	79.93551
276	6.865821	79.93543
277	6.865809	79.93536
278	6.865794	79.93527
279	6.865796	79.93511
280	6.865803	79.93497
281	6.865901	79.93461
282	6.865956	79.93448
283	6.86598	79.93443
284	6.866009	79.93439
285	6.866019	79.93435
286	6.866031	79.93432
287	6.866032	79.9343

නො.	අක්ෂාංශ	දේශාංශ
288	6.866016	79.93429
289	6.865972	79.93429
290	6.865911	79.93431
291	6.865836	79.93432
292	6.865801	79.93432
293	6.865742	79.93432
294	6.865695	79.93432
295	6.865658	79.93432
296	6.865652	79.93432
297	6.865619	79.93431
298	6.865588	79.9343
299	6.865582	79.9343
300	6.865581	79.9343
301	6.865565	79.93431
302	6.865564	79.93431
303	6.865555	79.93431
304	6.865538	79.93428
305	6.865537	79.93428
306	6.865538	79.93428
307	6.865548	79.93429
308	6.865571	79.93428
309	6.86555	79.93424
310	6.865545	79.9342
311	6.86555	79.93418
312	6.865562	79.93417
313	6.865579	79.93417
314	6.865618	79.93418
315	6.86571	79.93423
316	6.865759	79.93424
317	6.865812	79.93424
318	6.865847	79.93423
319	6.865866	79.93422
320	6.8659	79.93419
321	6.865928	79.93416
322	6.866252	79.93406
323	6.866633	79.93394
324	6.866634	79.93394
325	6.866689	79.93393
326	6.866918	79.93391
327	6.866962	79.9339
328	6.867016	79.93388
329	6.867018	79.93388
330	6.86668	79.93414

නො.	අක්ෂාංශ	දේශාංශ
331	6.86633	79.93426
332	6.866417	79.93449
333	6.866748	79.93441
334	6.86668	79.93414
335	6.866638	79.9352
336	6.866626	79.93521
337	6.866631	79.93523
338	6.866718	79.93542
339	6.866741	79.93548
340	6.866797	79.93559
341	6.866814	79.93563
342	6.866831	79.93564
343	6.866935	79.9356
344	6.867114	79.93554
345	6.867262	79.93547

නො.	අක්ෂාංශ	දේශාංශ
346	6.867349	79.93543
347	6.867579	79.93534
348	6.867592	79.93532
349	6.867584	79.93529
350	6.867551	79.93524
351	6.867499	79.93519
352	6.867449	79.9352
353	6.867398	79.93521
354	6.867369	79.93521
355	6.867318	79.93522
356	6.867282	79.93523
357	6.867142	79.93528
358	6.867097	79.9353
359	6.867071	79.9353
360	6.867064	79.93528

නො.	අක්ෂාංශ	දේශාංශ
361	6.867107	79.93526
362	6.867134	79.93525
363	6.867154	79.93524
364	6.867159	79.93523
365	6.86714	79.93518
366	6.867109	79.9351
367	6.867083	79.93504
368	6.867078	79.93503
369	6.86705	79.93504
370	6.866996	79.93506
371	6.866889	79.9351
372	6.866813	79.93513
373	6.866638	79.9352

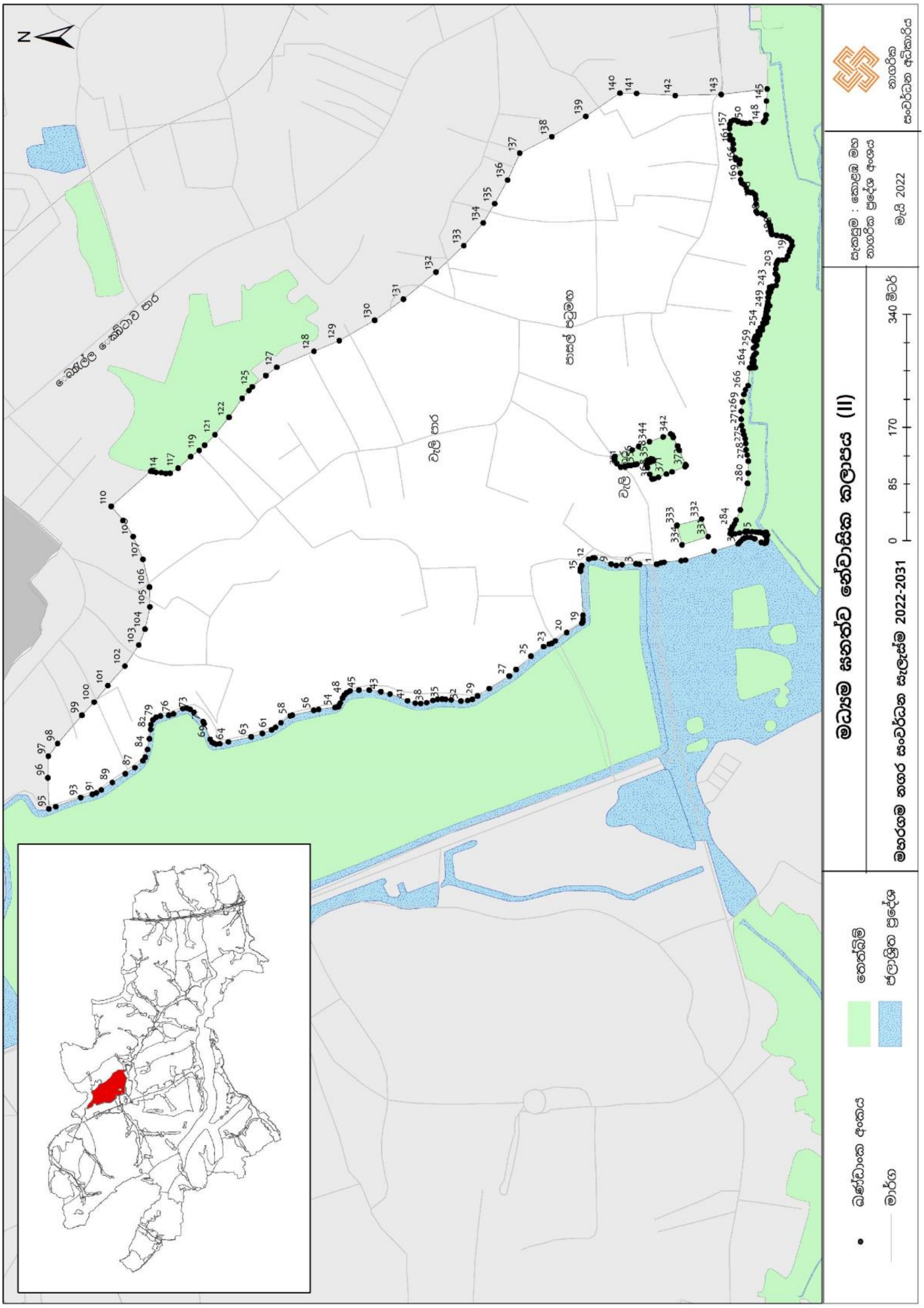
මධ්‍යම ඝනත්ව නේවාසික කලාපය (II)
මහරගම නගර සංවර්ධන සැලැස්ම 2022-2031
සැකසුම : කොළඹ මහ නාගරික ප්‍රදේශ අංශය
මැයි 2022
නාගරික සංවර්ධන අධිකාරිය
මායිම් අංකය
මාර්ග
තෙත්බිම්
ජලාශ්‍රිත ප්‍රදේශ
0 85 170 340 මීටර්

මධ්‍යම සනත්ව නේවාසික කලාපය III - (පොල්වත්ත පාර -174 මාර්ගය දෙසට)

මධ්‍යම සනත්ව නේවාසික කලාපය III - (පොල්වත්ත පාර -174 මාර්ගය දෙසට)		
උතුරට	:	පොල්වත්ත මාර්ගයේ සිට උතුරු දෙසට හමුවන තෙත්බිම් ප්‍රදේශයෙහි දකුණු මායිම
නැගෙනහිරට	:	බොරැල්ල - කොට්ටාව මාර්ගයේ මධ්‍ය ලක්ෂයේ සිට මීටර් 200 ක් දුරකින් යුතු බටහිර සීමාව
දකුණට	:	කෙන්දහේනවත මාර්ගයෙහි, වටරවුම් මාර්ගය ආරම්භ වන ස්ථානයේ සිට මීටර් 220 ක් දකුණු දෙසට ගමන් කල විට හමුවන ලක්ෂයේ පටන් බටහිර දෙසට දිවෙන මාර්ගය
බටහිරට	:	තලපත්පිටිය පිහිටි ජලමුලාශ්‍රය දක්වා පවතින තෙත්බිමෙහි නැගෙනහිර දිශාවට වන්නට පිහිටි මායිම

නො.	අක්ෂාංශ	දේශාංශ
1	6.863361	79.9406
2	6.863162	79.94062
3	6.862858	79.94065
4	6.862329	79.94071
5	6.861858	79.94081
6	6.861702	79.94088
7	6.861434	79.941
8	6.861128	79.94113
9	6.86092	79.94115
10	6.860474	79.9412
11	6.860176	79.94128
12	6.859903	79.94141
13	6.859892	79.94139
14	6.859873	79.94136
15	6.859866	79.94132
16	6.859867	79.94127
17	6.859873	79.94121
18	6.859885	79.94117
19	6.859882	79.94107
20	6.859885	79.94105
21	6.859895	79.94102
22	6.859924	79.94097
23	6.859943	79.94092
24	6.859997	79.94076
25	6.860035	79.94069

නො.	අක්ෂාංශ	දේශාංශ
26	6.860088	79.94063
27	6.86014	79.94058
28	6.860182	79.94053
29	6.860202	79.94052
30	6.860181	79.94048
31	6.860142	79.94041
32	6.860113	79.94035
33	6.860195	79.94029
34	6.860298	79.94019
35	6.860368	79.94012
36	6.860429	79.94007
37	6.860493	79.94003
38	6.860582	79.94
39	6.860671	79.93998
40	6.860712	79.93998
41	6.860756	79.93999
42	6.860799	79.94001
43	6.860855	79.94005
44	6.860932	79.94013
45	6.861001	79.94015
46	6.861071	79.94016
47	6.861164	79.94016
48	6.861283	79.94015
49	6.8614	79.94014
50	6.861504	79.94012

නො.	අක්ෂාංශ	දේශාංශ
51	6.861571	79.94009
52	6.861577	79.94005
53	6.861575	79.94001
54	6.861561	79.93996
55	6.861569	79.93991
56	6.861609	79.93988
57	6.86166	79.93986
58	6.861749	79.93985
59	6.861787	79.93986
60	6.861828	79.93986
61	6.861859	79.93985
62	6.861892	79.93985
63	6.861907	79.93984
64	6.861916	79.93983
65	6.861925	79.93979
66	6.861932	79.93973
67	6.861945	79.93958
68	6.861955	79.93939
69	6.861943	79.93935
70	6.861909	79.93933
71	6.861844	79.93932
72	6.861746	79.93933
73	6.861677	79.93933
74	6.861609	79.93933
75	6.861556	79.93934

නො.	අක්ෂාංශ	දේශාංශ
76	6.861421	79.93932
77	6.861284	79.93932
78	6.86112	79.9393
79	6.861012	79.9393
80	6.860879	79.93931
81	6.860807	79.93934
82	6.860737	79.93939
83	6.860702	79.93945
84	6.860648	79.93951
85	6.860579	79.93956
86	6.860523	79.93958
87	6.860459	79.93959
88	6.860164	79.93967
89	6.859926	79.93979
90	6.859838	79.93984
91	6.859734	79.93992
92	6.859755	79.93999
93	6.859669	79.94006
94	6.8596	79.9401
95	6.859562	79.94012
96	6.859525	79.94012
97	6.859496	79.9401
98	6.859471	79.94008
99	6.859432	79.94008
100	6.859398	79.9401
101	6.859386	79.94014
102	6.859446	79.94027
103	6.859478	79.94035
104	6.859532	79.94054
105	6.859596	79.94072
106	6.859603	79.94077
107	6.859602	79.94082
108	6.859593	79.94086
109	6.859592	79.94093
110	6.85959	79.94099
111	6.859584	79.94111
112	6.859586	79.94122
113	6.85961	79.94123
114	6.85961	79.9413
115	6.859614	79.94137
116	6.859608	79.94143
117	6.859525	79.94143
118	6.859507	79.94143
119	6.859511	79.94152
120	6.859427	79.94154

නො.	අක්ෂාංශ	දේශාංශ
121	6.859435	79.94158
122	6.859454	79.94164
123	6.859472	79.94169
124	6.859277	79.94186
125	6.85925	79.94188
126	6.859038	79.94213
127	6.858856	79.94234
128	6.858679	79.94255
129	6.858456	79.94264
130	6.858141	79.94277
131	6.857766	79.94294
132	6.857457	79.9431
133	6.857061	79.94329
134	6.8568	79.94342
135	6.8565	79.94357
136	6.856356	79.9436
137	6.856126	79.94365
138	6.855795	79.94371
139	6.855473	79.94378
140	6.855166	79.94388
141	6.854975	79.94396
142	6.854738	79.94404
143	6.854445	79.94418
144	6.854211	79.94427
145	6.854218	79.94426
146	6.854219	79.94414
147	6.854214	79.9441
148	6.854202	79.9441
149	6.854177	79.94409
150	6.854123	79.94408
151	6.854033	79.94408
152	6.853804	79.94408
153	6.853716	79.94408
154	6.853658	79.94409
155	6.85362	79.94409
156	6.853593	79.9441
157	6.853585	79.94412
158	6.853588	79.94417
159	6.85359	79.94421
160	6.853596	79.94424
161	6.853614	79.94426
162	6.853647	79.94427
163	6.853686	79.94427
164	6.853732	79.94427
165	6.854108	79.94431

නො.	අක්ෂාංශ	දේශාංශ
166	6.854049	79.94433
167	6.854042	79.94433
168	6.854004	79.94432
169	6.853809	79.94431
170	6.853767	79.94431
171	6.853748	79.94431
172	6.853734	79.94436
173	6.853747	79.94436
174	6.853739	79.94439
175	6.853726	79.94439
176	6.853715	79.94442
177	6.853706	79.94445
178	6.853702	79.94446
179	6.853467	79.94455
180	6.85294	79.94466
181	6.852379	79.94476
182	6.85211	79.94484
183	6.851659	79.945
184	6.851297	79.94518
185	6.850759	79.94547
186	6.850129	79.94588
187	6.849762	79.94615
188	6.84933	79.94648
189	6.849124	79.94659
190	6.849127	79.94656
191	6.849115	79.94643
192	6.849109	79.94635
193	6.849101	79.94615
194	6.849085	79.94607
195	6.849006	79.94592
196	6.848957	79.94578
197	6.848905	79.94572
198	6.848848	79.94561
199	6.848782	79.94544
200	6.848733	79.94531
201	6.848696	79.9452
202	6.848684	79.94515
203	6.84868	79.94507
204	6.848689	79.945
205	6.84871	79.9449
206	6.848726	79.94476
207	6.848726	79.94468
208	6.84871	79.94435
209	6.848694	79.94415
210	6.848679	79.94402

නො.	අක්ෂාංශ	දේශාංශ
211	6.848649	79.94388
212	6.848611	79.9437
213	6.848593	79.94358
214	6.848614	79.94353
215	6.848636	79.94345
216	6.848653	79.94335
217	6.848692	79.94323
218	6.848707	79.94313
219	6.848703	79.94298
220	6.848696	79.94274
221	6.848696	79.94262
222	6.848716	79.94256
223	6.848716	79.94254
224	6.848657	79.94251
225	6.848617	79.94247
226	6.848606	79.94241
227	6.848624	79.94234
228	6.848652	79.94225
229	6.848667	79.94219
230	6.848687	79.94215
231	6.84871	79.94211
232	6.84872	79.94207
233	6.848722	79.94204
234	6.848899	79.94157
235	6.848914	79.94156
236	6.848921	79.94154
237	6.848991	79.94129
238	6.849019	79.94121
239	6.849121	79.94102
240	6.84913	79.94101
241	6.849129	79.94098
242	6.848968	79.94096
243	6.84896	79.94095
244	6.848974	79.94093
245	6.849014	79.94081
246	6.84907	79.94082
247	6.849239	79.94086
248	6.849266	79.94083
249	6.849283	79.94079
250	6.849336	79.94068
251	6.849384	79.94055
252	6.849414	79.94046
253	6.849448	79.94039
254	6.849479	79.94033
255	6.849518	79.9403
256	6.849573	79.94028
257	6.849635	79.94028
258	6.849679	79.94028
259	6.849717	79.9403
260	6.849751	79.94033
261	6.849781	79.94036
262	6.849808	79.94041
263	6.84982	79.94044
264	6.84983	79.94047
265	6.849842	79.9405
266	6.849856	79.94051
267	6.849893	79.94052
268	6.849946	79.94052
269	6.849993	79.94051
270	6.850101	79.94047
271	6.850208	79.94043
272	6.850343	79.94037
273	6.850465	79.94032
274	6.850554	79.94028
275	6.850651	79.94025
276	6.850726	79.94024
277	6.850784	79.94024
278	6.850816	79.94024
279	6.850885	79.94026
280	6.850968	79.94028
281	6.851016	79.94029
282	6.85111	79.94029
283	6.851218	79.94028
284	6.851231	79.9401
285	6.851429	79.9401
286	6.851355	79.93974
287	6.851178	79.9398
288	6.851159	79.93969
289	6.851075	79.9397
290	6.850735	79.93885
291	6.8508	79.93882
292	6.850935	79.93876
293	6.850933	79.93875
294	6.850931	79.93874
295	6.850923	79.93872
296	6.850971	79.93871
297	6.850977	79.93872
298	6.85099	79.93875
299	6.851008	79.9388
300	6.851171	79.93916
301	6.851365	79.93956
302	6.851581	79.93947
303	6.851581	79.93947
304	6.851583	79.93947
305	6.851629	79.93944
306	6.851716	79.93938
307	6.851795	79.93931
308	6.851914	79.93923
309	6.85207	79.93919
310	6.852193	79.93918
311	6.852331	79.93915
312	6.852419	79.93914
313	6.852523	79.93912
314	6.852653	79.93911
315	6.852686	79.93901
316	6.852766	79.93893
317	6.852845	79.93902
318	6.852954	79.93894
319	6.853183	79.93873
320	6.853183	79.93873
321	6.853184	79.93873
322	6.853337	79.9386
323	6.853224	79.93848
324	6.853528	79.93822
325	6.853335	79.93795
326	6.853449	79.93787
327	6.853471	79.93785
328	6.853487	79.93783
329	6.853472	79.93782
330	6.853453	79.9378
331	6.853449	79.93777
332	6.853457	79.93776
333	6.853415	79.93769
334	6.853396	79.93769
335	6.853352	79.93761
336	6.853433	79.93756
337	6.853735	79.93736
338	6.85364	79.93715
339	6.853611	79.93708
340	6.853575	79.937
341	6.853563	79.93698
342	6.853606	79.93696
343	6.853616	79.93698
344	6.853651	79.93705
345	6.853687	79.93712

නො.	අක්ෂාංශ	දේශාංශ
346	6.853771	79.9373
347	6.853991	79.93716
348	6.854017	79.93715
349	6.854051	79.93716
350	6.854072	79.93717
351	6.854097	79.93722
352	6.854117	79.93727
353	6.854119	79.9373
354	6.854109	79.93731
355	6.853937	79.93738
356	6.85397	79.93743
357	6.853998	79.93742
358	6.854042	79.93748
359	6.854065	79.93748
360	6.854121	79.93755
361	6.85416	79.93761
362	6.854254	79.93776
363	6.854294	79.93781
364	6.854397	79.93771
365	6.85449	79.93759
366	6.854533	79.93756
367	6.854571	79.93753
368	6.854646	79.93751
369	6.854774	79.93749
370	6.854889	79.93747
371	6.854983	79.93744
372	6.855055	79.93743
373	6.855331	79.93736
374	6.855447	79.93732
375	6.855458	79.9373
376	6.85547	79.93729
377	6.855485	79.93728
378	6.855501	79.93727
379	6.855517	79.93727
380	6.855544	79.93727
381	6.85557	79.93726
382	6.855595	79.93725
383	6.855618	79.93723
384	6.855638	79.93721
385	6.855655	79.93719
386	6.855672	79.93719
387	6.855689	79.93719
388	6.855705	79.93718
389	6.855719	79.93717
390	6.855731	79.93716

නො.	අක්ෂාංශ	දේශාංශ
391	6.855741	79.93714
392	6.855748	79.93713
393	6.855753	79.93711
394	6.855745	79.93708
395	6.855742	79.93705
396	6.855744	79.93702
397	6.85575	79.93698
398	6.855766	79.93697
399	6.855781	79.93696
400	6.855792	79.93694
401	6.855801	79.93692
402	6.855806	79.9369
403	6.855809	79.93688
404	6.855807	79.93686
405	6.855802	79.93684
406	6.8558	79.93682
407	6.855801	79.9368
408	6.855806	79.93678
409	6.855813	79.93676
410	6.855824	79.93675
411	6.855837	79.93673
412	6.85585	79.93673
413	6.855898	79.93673
414	6.855944	79.93674
415	6.855979	79.93674
416	6.856022	79.93674
417	6.856059	79.93675
418	6.856074	79.93674
419	6.856108	79.93675
420	6.856118	79.93672
421	6.856108	79.93666
422	6.856104	79.93665
423	6.856075	79.93663
424	6.856037	79.93663
425	6.856003	79.93662
426	6.855961	79.93661
427	6.855933	79.93659
428	6.855865	79.93656
429	6.855815	79.93654
430	6.855802	79.93653
431	6.85579	79.93652
432	6.85577	79.93648
433	6.855769	79.93644
434	6.855767	79.93641
435	6.855753	79.93637

නො.	අක්ෂාංශ	දේශාංශ
436	6.855729	79.93635
437	6.855695	79.93633
438	6.855678	79.93631
439	6.85566	79.93625
440	6.855648	79.93619
441	6.855643	79.93614
442	6.85565	79.93611
443	6.855662	79.9361
444	6.855688	79.9361
445	6.855716	79.9361
446	6.855816	79.93601
447	6.855871	79.93597
448	6.855893	79.93595
449	6.856013	79.93589
450	6.856037	79.93586
451	6.856096	79.93586
452	6.85617	79.93587
453	6.856265	79.93587
454	6.856354	79.93586
455	6.856426	79.93585
456	6.8565	79.93584
457	6.856627	79.93577
458	6.856693	79.93572
459	6.85679	79.93562
460	6.856917	79.93555
461	6.857035	79.93554
462	6.857115	79.93553
463	6.85721	79.9355
464	6.857234	79.93554
465	6.857268	79.93561
466	6.8573	79.93566
467	6.857336	79.93567
468	6.857469	79.93563
469	6.857529	79.93562
470	6.857569	79.93568
471	6.857573	79.93571
472	6.857515	79.93575
473	6.857526	79.93578
474	6.857526	79.93582
475	6.857479	79.93585
476	6.85744	79.93586
477	6.857398	79.93588
478	6.857361	79.93587
479	6.857351	79.93591
480	6.857385	79.93598

නො.	අක්ෂාංශ	දේශාංශ
481	6.857417	79.93606
482	6.857454	79.93614
483	6.857485	79.93618
484	6.857519	79.93622
485	6.85755	79.93626
486	6.857549	79.9363
487	6.857523	79.93635
488	6.857519	79.93638
489	6.857574	79.93651
490	6.857524	79.93653
491	6.857549	79.93659
492	6.857643	79.93657
493	6.857743	79.93654
494	6.857814	79.93653
495	6.857938	79.9365
496	6.858053	79.93648
497	6.858163	79.93644
498	6.858314	79.93638
499	6.858413	79.93634
500	6.858512	79.93629
501	6.858593	79.93625
502	6.858674	79.93621
503	6.858766	79.93617
504	6.858861	79.93614
505	6.858899	79.93614
506	6.858952	79.93613
507	6.859043	79.93609
508	6.85916	79.93604
509	6.859241	79.93602
510	6.859299	79.936
511	6.859322	79.93599
512	6.859338	79.93597
513	6.859329	79.93595
514	6.859292	79.93581
515	6.859277	79.93576
516	6.859283	79.93575
517	6.859364	79.93572
518	6.859678	79.93563
519	6.859757	79.9356
520	6.859847	79.93557
521	6.859964	79.93553
522	6.860041	79.9355
523	6.860095	79.93548
524	6.860137	79.93545
525	6.860174	79.9354

නො.	අක්ෂාංශ	දේශාංශ
526	6.86019	79.93533
527	6.860209	79.93525
528	6.860208	79.9352
529	6.860203	79.93516
530	6.860225	79.93512
531	6.860274	79.93508
532	6.860299	79.93505
533	6.860314	79.93501
534	6.860326	79.93494
535	6.860345	79.9349
536	6.860381	79.93485
537	6.860404	79.93481
538	6.860453	79.93477
539	6.860518	79.93473
540	6.860606	79.9347
541	6.860711	79.93469
542	6.860806	79.93467
543	6.860876	79.93465
544	6.860915	79.93464
545	6.860963	79.93464
546	6.86101	79.93464
547	6.861044	79.93465
548	6.861068	79.93467
549	6.861123	79.93465
550	6.861144	79.93462
551	6.861152	79.93458
552	6.861152	79.93451
553	6.861153	79.93451
554	6.861152	79.93451
555	6.861152	79.93451
556	6.861151	79.93451
557	6.861113	79.93431
558	6.861076	79.93401
559	6.861069	79.93396
560	6.86106	79.93389
561	6.86105	79.93381
562	6.861034	79.93369
563	6.861094	79.93368
564	6.861103	79.93374
565	6.861124	79.93389
566	6.861147	79.9341
567	6.861152	79.93411
568	6.861178	79.93412
569	6.861215	79.93411
570	6.861272	79.93409

නො.	අක්ෂාංශ	දේශාංශ
571	6.861328	79.93409
572	6.861391	79.9341
573	6.861422	79.93412
574	6.861442	79.9342
575	6.861454	79.93429
576	6.861456	79.93433
577	6.861526	79.93435
578	6.861581	79.93436
579	6.861653	79.93436
580	6.861676	79.93437
581	6.861681	79.93442
582	6.861694	79.93449
583	6.861706	79.93452
584	6.861762	79.93453
585	6.861808	79.93454
586	6.861868	79.93453
587	6.861923	79.93453
588	6.861971	79.93455
589	6.861993	79.93459
590	6.861993	79.93464
591	6.861984	79.93469
592	6.861987	79.93471
593	6.861992	79.93473
594	6.862108	79.93474
595	6.862181	79.93474
596	6.862254	79.93474
597	6.862486	79.93477
598	6.862552	79.93479
599	6.86259	79.93483
600	6.862611	79.93488
601	6.86261	79.9349
602	6.862609	79.93493
603	6.86262	79.935
604	6.86265	79.93507
605	6.862698	79.93515
606	6.862742	79.93524
607	6.862767	79.9353
608	6.862775	79.93532
609	6.862781	79.93534
610	6.862801	79.93534
611	6.86289	79.93532
612	6.862984	79.93529
613	6.863109	79.9353
614	6.863149	79.93534
615	6.863155	79.93542

නො.	අක්ෂාංශ	දේශාංශ
616	6.863161	79.93554
617	6.863165	79.93558
618	6.863158	79.9357
619	6.863155	79.93578
620	6.863145	79.9358
621	6.863102	79.93581
622	6.862813	79.93581
623	6.86279	79.93584
624	6.862783	79.93591
625	6.862767	79.93604
626	6.862767	79.93612
627	6.862759	79.9362
628	6.862758	79.93626
629	6.86276	79.93635
630	6.862753	79.93644
631	6.862747	79.93659
632	6.862809	79.93661
633	6.862839	79.93664
634	6.862848	79.93669
635	6.862837	79.93671
636	6.862811	79.93674
637	6.862772	79.93678
638	6.862739	79.9368
639	6.862694	79.93682
640	6.862654	79.93683
641	6.862627	79.93685
642	6.862671	79.93722
643	6.86274	79.93722
644	6.862815	79.93724
645	6.862857	79.93727
646	6.862885	79.93732
647	6.862974	79.93734
648	6.86295	79.93747
649	6.863	79.93749
650	6.86304	79.9375
651	6.863123	79.93753
652	6.863182	79.93755
653	6.863263	79.93762
654	6.863346	79.93772
655	6.863383	79.93776
656	6.863445	79.93788
657	6.863441	79.93802
658	6.863414	79.93811
659	6.863372	79.9382
660	6.863289	79.93837

නො.	අක්ෂාංශ	දේශාංශ
661	6.863226	79.93848
662	6.863028	79.93873
663	6.86294	79.93886
664	6.862905	79.93891
665	6.862878	79.93896
666	6.862853	79.93902
667	6.862845	79.93905
668	6.862846	79.93908
669	6.86286	79.93909
670	6.862905	79.93912
671	6.862946	79.93915
672	6.863005	79.93922
673	6.863069	79.93934
674	6.863104	79.93944
675	6.863145	79.93961
676	6.863173	79.9398
677	6.863198	79.93996
678	6.863236	79.94018
679	6.863248	79.9403
680	6.863262	79.94034
681	6.863307	79.94038
682	6.863356	79.94047
683	6.863361	79.9406
684	6.854528	79.94093
685	6.854526	79.94091
686	6.854527	79.94085
687	6.854522	79.94079
688	6.854512	79.94074
689	6.854498	79.94066
690	6.854494	79.94055
691	6.854508	79.94042
692	6.854523	79.94036
693	6.854513	79.9403
694	6.854506	79.94022
695	6.854485	79.94005
696	6.854435	79.93984
697	6.854404	79.93969
698	6.854375	79.93953
699	6.854342	79.93936
700	6.85428	79.93915
701	6.854233	79.93895
702	6.854204	79.93887
703	6.85418	79.93869
704	6.854076	79.93872
705	6.854008	79.93868

නො.	අක්ෂාංශ	දේශාංශ
706	6.85399	79.93866
707	6.853955	79.93866
708	6.853858	79.93854
709	6.853798	79.93858
710	6.853796	79.93858
711	6.853487	79.93878
712	6.853363	79.93861
713	6.853197	79.93876
714	6.852924	79.93901
715	6.852992	79.93911
716	6.852898	79.93918
717	6.852891	79.93919
718	6.852888	79.93921
719	6.852996	79.93926
720	6.853113	79.93938
721	6.853196	79.93948
722	6.853227	79.93958
723	6.853222	79.93968
724	6.853237	79.93975
725	6.853279	79.93988
726	6.853315	79.93998
727	6.85335	79.94012
728	6.853376	79.94021
729	6.853396	79.94027
730	6.853419	79.94032
731	6.853435	79.94035
732	6.853442	79.94039
733	6.853418	79.94044
734	6.853376	79.9405
735	6.853325	79.94055
736	6.853268	79.94061
737	6.853187	79.94068
738	6.853147	79.94072
739	6.853093	79.94081
740	6.853092	79.94081
741	6.85305	79.94088
742	6.853038	79.94093
743	6.853044	79.94097
744	6.853333	79.94095
745	6.853661	79.94092
746	6.853865	79.94091
747	6.853866	79.94103
748	6.853866	79.94114
749	6.853951	79.94116
750	6.854079	79.94118

නො.	අක්ෂාංශ	දේශාංශ
751	6.854284	79.9412
752	6.854347	79.94121
753	6.854449	79.94123

නො.	අක්ෂාංශ	දේශාංශ
754	6.85447	79.94118
755	6.854513	79.94099
756	6.854521	79.94097

නො.	අක්ෂාංශ	දේශාංශ
757	6.854526	79.94095
758	6.854528	79.94093

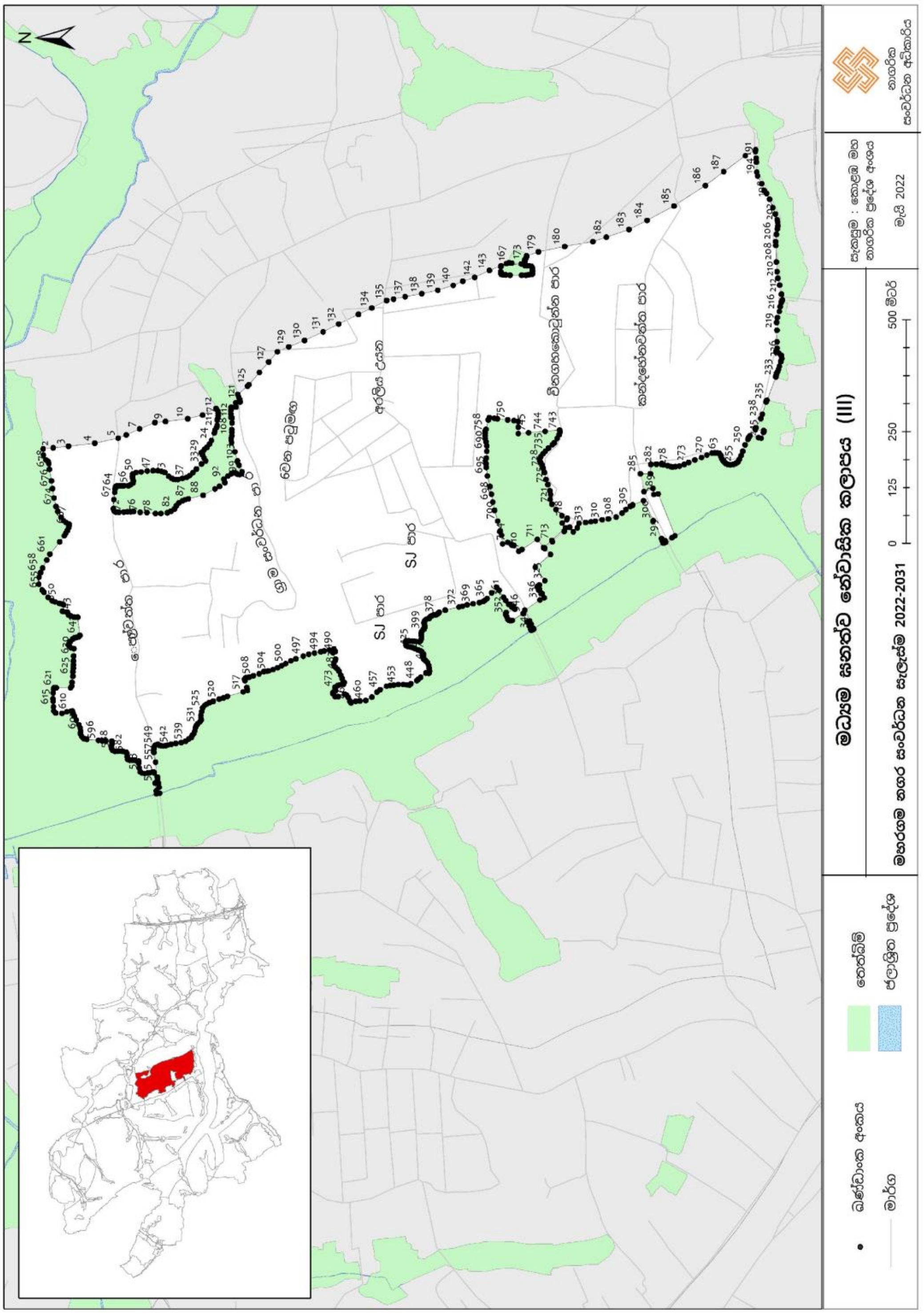

මධ්‍යම සනත්ව නේවාසික කලාපය 1V (පොල්වත්ත පාර - පතිරගොඩ දෙසට)

මධ්‍යම සනත්ව නේවාසික කලාපය 1V (පොල්වත්ත පාර - පතිරගොඩ දෙසට)		
උතුරට	:	පොල්වත්ත මාර්ගය
නැගෙනහිරට	:	තලපත්පිටිය හංදියෙහි පවතින ජල මූලාශ්‍රය දක්වා පවතින තෙත්බිමෙහි බටහිර මායිම
දකුණට	:	පංසල පාර මධ්‍යය ලක්ෂයේ සිට මීටර් 100 ක දුරකින් උතුර දෙසට වන්නට පවතින මායිම
බටහිරට	:	පමුණුව මාර්ගය මධ්‍යයේ සිට මීටර් 100 ක දුරකින් නැගෙනහිර දෙසට වන්නට පවතින මායිම

නො.	අක්ෂාංශ	දේශාංශ
1	6.860841	79.93113
2	6.8608	79.93144
3	6.860829	79.93172
4	6.860947	79.93202
5	6.860971	79.93225
6	6.860965	79.93255
7	6.860969	79.93282
8	6.860896	79.93283
9	6.860694	79.93283
10	6.860681	79.93279
11	6.860665	79.93274
12	6.860639	79.93272
13	6.860632	79.93266
14	6.86057	79.93263
15	6.86055	79.93262
16	6.860435	79.93262
17	6.86035	79.93263
18	6.860288	79.93264
19	6.860179	79.93267
20	6.860134	79.93276
21	6.860046	79.93281
22	6.85997	79.93285
23	6.859883	79.93288
24	6.85976	79.93293
25	6.859695	79.93295
26	6.859633	79.93296
27	6.859569	79.93297
28	6.859499	79.93296
29	6.859441	79.93295
30	6.859375	79.93293
31	6.859304	79.93292
32	6.859172	79.93289
33	6.859049	79.93288
34	6.858912	79.93289

නො.	අක්ෂාංශ	දේශාංශ
35	6.858872	79.93291
36	6.858838	79.93292
37	6.858806	79.93294
38	6.858778	79.93296
39	6.858765	79.93298
40	6.858755	79.93301
41	6.858749	79.93303
42	6.858746	79.93305
43	6.858747	79.93308
44	6.8587	79.93313
45	6.858602	79.93315
46	6.858564	79.93316
47	6.858523	79.93319
48	6.858491	79.93322
49	6.858472	79.93327
50	6.85842	79.93335
51	6.858387	79.93339
52	6.85838	79.93345
53	6.858421	79.93347
54	6.858467	79.93347
55	6.858508	79.93349
56	6.858506	79.93354
57	6.858483	79.93358
58	6.858443	79.93362
59	6.858406	79.93365
60	6.858402	79.93365
61	6.858364	79.93367
62	6.858334	79.9337
63	6.858358	79.93376
64	6.858401	79.93378
65	6.85842	79.93382
66	6.858419	79.93387
67	6.858364	79.93392
68	6.858313	79.93395

නො.	අක්ෂාංශ	දේශාංශ
69	6.858242	79.93396
70	6.858209	79.93394
71	6.85818	79.93387
72	6.858147	79.93387
73	6.858081	79.9339
74	6.858004	79.93393
75	6.857914	79.93397
76	6.85786	79.934
77	6.857794	79.93402
78	6.857703	79.93404
79	6.857606	79.93409
80	6.857512	79.93413
81	6.857393	79.93417
82	6.85729	79.93416
83	6.857191	79.93413
84	6.857115	79.9341
85	6.857028	79.93404
86	6.85697	79.93396
87	6.85693	79.93388
88	6.856894	79.93382
89	6.856839	79.93373
90	6.856816	79.93367
91	6.856779	79.93358
92	6.856743	79.93354
93	6.856713	79.93353
94	6.856688	79.93352
95	6.856646	79.93353
96	6.856606	79.93353
97	6.856546	79.93354
98	6.856492	79.93355
99	6.856435	79.93355
100	6.85635	79.93354
101	6.856272	79.93352
102	6.856164	79.93347

නො.	අක්ෂාංශ	දේශාංශ
103	6.856106	79.93343
104	6.85608	79.93338
105	6.856063	79.93337
106	6.856037	79.93336
107	6.856	79.93335
108	6.855908	79.93338
109	6.855804	79.9334
110	6.855597	79.93347
111	6.855554	79.93349
112	6.855544	79.9335
113	6.855544	79.93353
114	6.855571	79.93359
115	6.855575	79.93363
116	6.855559	79.93366
117	6.85552	79.93368
118	6.85549	79.9337
119	6.85547	79.93371
120	6.855458	79.93372
121	6.855458	79.93374
122	6.855478	79.93375
123	6.85552	79.9338
124	6.855588	79.93386
125	6.855648	79.93393
126	6.855777	79.93409
127	6.855895	79.93419
128	6.855924	79.93423
129	6.855934	79.93429
130	6.855942	79.93436
131	6.855905	79.93441
132	6.855802	79.93444
133	6.855598	79.93456
134	6.855497	79.93463
135	6.855445	79.93466
136	6.855239	79.93475
137	6.854946	79.93491
138	6.854857	79.93494
139	6.854809	79.93496
140	6.854774	79.935
141	6.854765	79.93505
142	6.854769	79.9351
143	6.85477	79.93512
144	6.854827	79.93513
145	6.854852	79.93515
146	6.854862	79.93518
147	6.854865	79.93522
148	6.854499	79.93548
149	6.854396	79.93555
150	6.854342	79.93565
151	6.854243	79.93574
152	6.854176	79.93581
153	6.854115	79.93585
154	6.854021	79.93587
155	6.853904	79.93588
156	6.85376	79.93585
157	6.853704	79.93585
158	6.853534	79.93586
159	6.853424	79.93587

නො.	අක්ෂාංශ	දේශාංශ
160	6.853312	79.9359
161	6.853195	79.93594
162	6.853132	79.93598
163	6.853047	79.93607
164	6.853003	79.93611
165	6.852887	79.93624
166	6.852746	79.93639
167	6.852602	79.93647
168	6.852533	79.93648
169	6.852458	79.93653
170	6.852365	79.93659
171	6.852453	79.93671
172	6.852446	79.93676
173	6.852423	79.93679
174	6.852363	79.93681
175	6.852317	79.93681
176	6.852223	79.93672
177	6.852205	79.93671
178	6.852123	79.93675
179	6.852071	79.9368
180	6.851975	79.93689
181	6.851892	79.937
182	6.85182	79.93709
183	6.851737	79.93718
184	6.851603	79.93728
185	6.851481	79.93737
186	6.851445	79.93743
187	6.851374	79.93749
188	6.851332	79.93751
189	6.851216	79.93759
190	6.851078	79.93766
191	6.850861	79.93776
192	6.850763	79.9378
193	6.850658	79.93783
194	6.850628	79.93787
195	6.850615	79.93791
196	6.850646	79.93798
197	6.850632	79.93802
198	6.850643	79.93807
199	6.850607	79.9381
200	6.850548	79.93814
201	6.850494	79.93817
202	6.850433	79.93822
203	6.850386	79.93826
204	6.850344	79.93829
205	6.850235	79.93809
206	6.850117	79.93788
207	6.849981	79.93765
208	6.850046	79.93755
209	6.850098	79.93744
210	6.850149	79.93728
211	6.850164	79.93704
212	6.8501	79.93676
213	6.849983	79.93647
214	6.849843	79.93614
215	6.84986	79.93603
216	6.849864	79.93574

නො.	අක්ෂාංශ	දේශාංශ
217	6.849829	79.93545
218	6.849765	79.93507
219	6.84971	79.93456
220	6.849667	79.93413
221	6.849643	79.93381
222	6.849618	79.93343
223	6.849607	79.93327
224	6.849587	79.93307
225	6.849542	79.93284
226	6.849472	79.93249
227	6.849426	79.93225
228	6.849364	79.93194
229	6.849311	79.93167
230	6.84923	79.93126
231	6.849154	79.93096
232	6.849088	79.93083
233	6.848969	79.93064
234	6.848938	79.93053
235	6.848847	79.93019
236	6.848746	79.92983
237	6.848726	79.92975
238	6.848891	79.92986
239	6.849083	79.92993
240	6.849399	79.93
241	6.849631	79.93002
242	6.849894	79.93001
243	6.8504	79.92997
244	6.850751	79.92989
245	6.851057	79.92977
246	6.851262	79.92966
247	6.851625	79.92944
248	6.851824	79.92933
249	6.852302	79.92916
250	6.852739	79.92899
251	6.853058	79.92883
252	6.853417	79.92863
253	6.853475	79.9286
254	6.853626	79.92856
255	6.853893	79.92862
256	6.85427	79.92869
257	6.854623	79.92876
258	6.854863	79.92881
259	6.85509	79.92887
260	6.85537	79.92895
261	6.855655	79.92901
262	6.856015	79.92903
263	6.856428	79.92903
264	6.856591	79.92902
265	6.856806	79.92901
266	6.856925	79.929
267	6.857153	79.92912
268	6.857383	79.92919
269	6.857669	79.92927
270	6.857921	79.92931
271	6.858147	79.92933
272	6.85839	79.92936
273	6.858694	79.92939

නො.	අක්ෂාංශ	දේශාංශ
274	6.85906	79.92944
275	6.859501	79.92949
276	6.859887	79.92954
277	6.860303	79.92959
278	6.860782	79.92965
279	6.861031	79.92968
280	6.861317	79.92972
281	6.861489	79.92974
282	6.861472	79.92978
283	6.861177	79.93029
284	6.860941	79.93074
285	6.860841	79.93113
286	6.85865	79.92956
287	6.858421	79.92956
288	6.858425	79.9297
289	6.858368	79.92971
290	6.858335	79.92972
291	6.858311	79.92971
292	6.858291	79.9297
293	6.858285	79.92967
294	6.858275	79.92967
295	6.85817	79.92969
296	6.85807	79.92972
297	6.858006	79.92973
298	6.857995	79.92974
299	6.857988	79.92977
300	6.85799	79.92981
301	6.857999	79.92989
302	6.858008	79.92996
303	6.85801	79.92999
304	6.857997	79.93001
305	6.857925	79.93002
306	6.857858	79.93003
307	6.857802	79.93004
308	6.857763	79.93004
309	6.857754	79.92984
310	6.85771	79.92982
311	6.85766	79.92982
312	6.85764	79.92982
313	6.857609	79.92982
314	6.857596	79.92984
315	6.857575	79.92986
316	6.857523	79.92985
317	6.8575	79.92984
318	6.857489	79.92981
319	6.857471	79.92978
320	6.857415	79.92977
321	6.857371	79.92976
322	6.857321	79.92975
323	6.857145	79.92972
324	6.857072	79.92969
325	6.857019	79.92967
326	6.856947	79.92964
327	6.856877	79.92962
328	6.856728	79.9296
329	6.856665	79.92958
330	6.856614	79.92958

නො.	අක්ෂාංශ	දේශාංශ
331	6.856583	79.9296
332	6.856525	79.92959
333	6.856517	79.92963
334	6.856494	79.92965
335	6.85647	79.92965
336	6.85645	79.92965
337	6.856441	79.92968
338	6.856441	79.92974
339	6.856436	79.92991
340	6.856354	79.9299
341	6.856336	79.9299
342	6.856258	79.92991
343	6.85625	79.93006
344	6.856246	79.93013
345	6.856282	79.93014
346	6.856276	79.93017
347	6.856329	79.93018
348	6.856346	79.93017
349	6.85636	79.93017
350	6.856395	79.93018
351	6.856421	79.93019
352	6.856454	79.9302
353	6.856538	79.93022
354	6.856692	79.93022
355	6.85679	79.93023
356	6.856867	79.93023
357	6.856948	79.93023
358	6.857256	79.93027
359	6.857283	79.93029
360	6.857281	79.93031
361	6.857346	79.93031
362	6.857439	79.9303
363	6.857515	79.9303
364	6.857515	79.93042
365	6.857696	79.93038
366	6.857929	79.93039
367	6.857984	79.93039
368	6.858038	79.93038
369	6.858055	79.93037
370	6.858058	79.93033
371	6.858059	79.93027
372	6.858069	79.93023
373	6.858252	79.93024
374	6.858356	79.93025
375	6.858363	79.93026
376	6.858359	79.93031
377	6.858353	79.93036
378	6.858349	79.93041
379	6.858435	79.93043
380	6.858495	79.93044
381	6.858538	79.93045
382	6.858561	79.93043
383	6.85857	79.93039
384	6.85858	79.93025
385	6.85858	79.93018
386	6.858869	79.93018
387	6.859018	79.93017

නො.	අක්ෂාංශ	දේශාංශ
388	6.859016	79.93026
389	6.859183	79.93024
390	6.859186	79.93038
391	6.859681	79.93021
392	6.86024	79.93025
393	6.860316	79.92975
394	6.86007	79.92967
395	6.859891	79.92967
396	6.85979	79.92965
397	6.859693	79.92964
398	6.859497	79.92966
399	6.859346	79.92965
400	6.859235	79.92972
401	6.859056	79.92971
402	6.858806	79.92975
403	6.858789	79.92958
404	6.85865	79.92956
405	6.854363	79.93059
406	6.854324	79.93057
407	6.85431	79.93053
408	6.854294	79.9305
409	6.854276	79.93048
410	6.85426	79.93045
411	6.854242	79.93041
412	6.854237	79.93037
413	6.85423	79.9303
414	6.854227	79.93025
415	6.85423	79.9302
416	6.854243	79.93014
417	6.854247	79.93009
418	6.854244	79.93004
419	6.854229	79.93001
420	6.854212	79.92999
421	6.854181	79.92996
422	6.854138	79.92993
423	6.854135	79.92992
424	6.854095	79.92991
425	6.85406	79.9299
426	6.854026	79.92992
427	6.85378	79.93005
428	6.853626	79.93013
429	6.853472	79.9302
430	6.853428	79.93021
431	6.853242	79.93024
432	6.853132	79.93029
433	6.853027	79.93034
434	6.853038	79.93047
435	6.853054	79.9306
436	6.853058	79.93066
437	6.853067	79.93071
438	6.853068	79.93071
439	6.853084	79.93075
440	6.853108	79.93077
441	6.853153	79.93078
442	6.853197	79.93078
443	6.853231	79.93077
444	6.853285	79.93076

නො.	අක්ෂාංශ	දේශාංශ
445	6.853319	79.93076
446	6.853342	79.93078
447	6.853356	79.93082
448	6.853407	79.93088
449	6.853435	79.93092
450	6.853455	79.93096
451	6.853711	79.93131
452	6.853752	79.93136
453	6.853806	79.93142
454	6.853884	79.93144
455	6.853945	79.93147
456	6.854046	79.93152
457	6.854186	79.93168
458	6.854294	79.93183
459	6.854344	79.93191
460	6.854378	79.93196
461	6.854427	79.93198
462	6.854521	79.932
463	6.854584	79.93205
464	6.854646	79.93213
465	6.85468	79.93227
466	6.854677	79.93235
467	6.854672	79.9324
468	6.854689	79.93251

නො.	අක්ෂාංශ	දේශාංශ
469	6.854736	79.93259
470	6.854807	79.93264
471	6.854879	79.93266
472	6.854977	79.93271
473	6.855062	79.93285
474	6.855106	79.93297
475	6.855138	79.93306
476	6.855181	79.93317
477	6.85525	79.93329
478	6.855307	79.93337
479	6.85538	79.93338
480	6.855488	79.93339
481	6.855527	79.93343
482	6.855939	79.93331
483	6.85594	79.93331
484	6.855942	79.93331
485	6.856056	79.93329
486	6.85607	79.93327
487	6.85608	79.93325
488	6.856078	79.93323
489	6.856056	79.93319
490	6.855987	79.93314
491	6.855915	79.93311
492	6.855841	79.93308

නො.	අක්ෂාංශ	දේශාංශ
493	6.855813	79.93304
494	6.855788	79.93301
495	6.855728	79.93288
496	6.855667	79.93274
497	6.855608	79.9326
498	6.855524	79.93242
499	6.855478	79.93234
500	6.85542	79.93236
501	6.855354	79.93223
502	6.855261	79.93209
503	6.855194	79.932
504	6.855111	79.93191
505	6.855044	79.93184
506	6.854967	79.93171
507	6.854936	79.93164
508	6.854882	79.93148
509	6.854823	79.93133
510	6.854694	79.93104
511	6.854597	79.93092
512	6.854527	79.93082
513	6.854457	79.93074
514	6.854363	79.93059

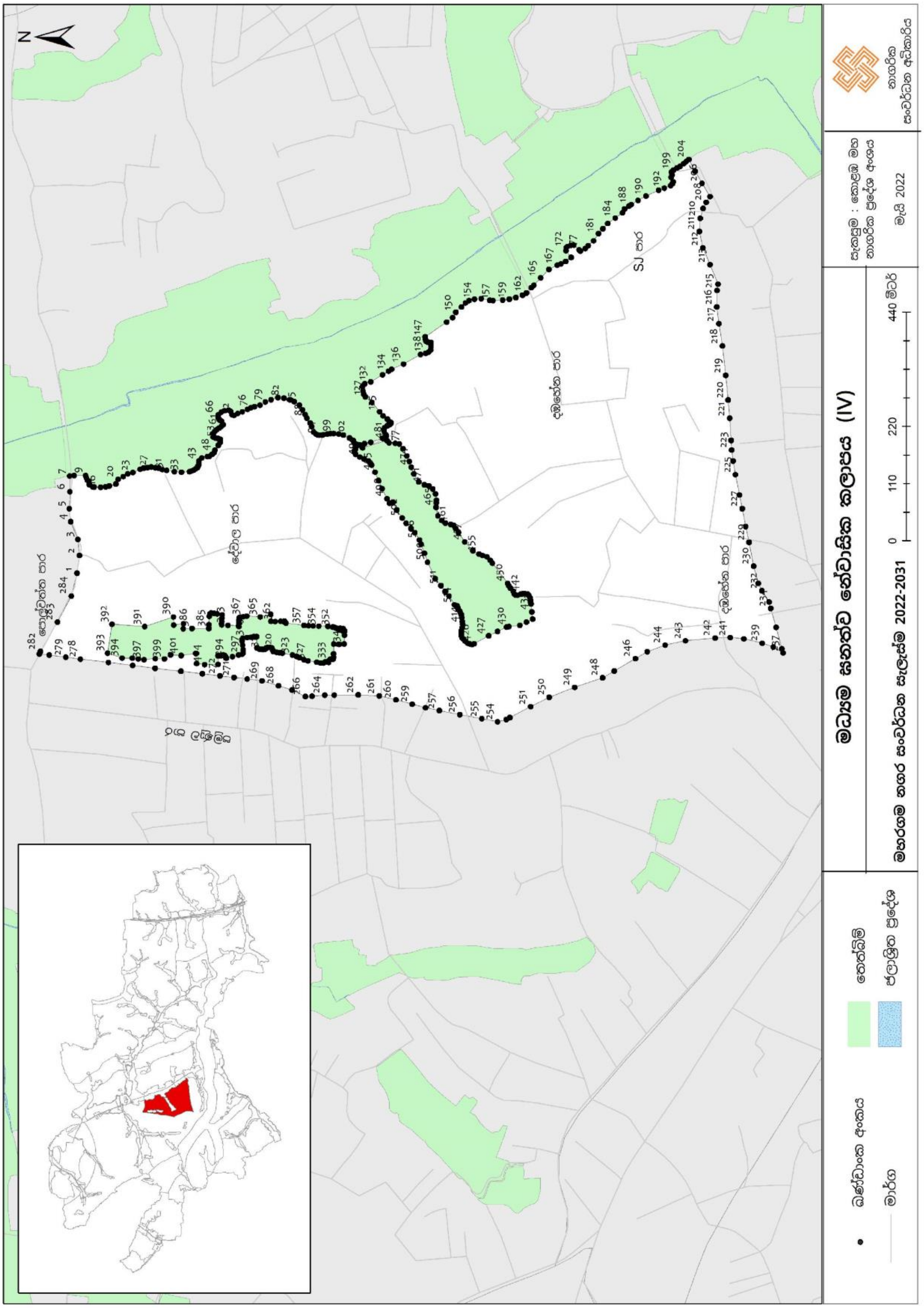
මහරගම නගර සංවර්ධන සැලැස්ම 2022-2031
SJ පාර

මධ්‍යම ඝනත්ව නේවාසික කලාපය V (දේවාල පාර -පන්නිපිටිය වීර මාවත මාර්ගය අසල)

මධ්‍යම ඝනත්ව නේවාසික කලාපය V (දේවාල පාර -පන්නිපිටිය වීර මාවත මාර්ගය අසල)		
උතුරට	:	කළල්ගොඩ වෙල් යාය
නැගෙනහිරට	:	කළල්ගොඩ වෙල් යාය
දකුණට	:	කළල්ගොඩ වෙල් යාය
බටහිරට	:	කොට්ටාව - බොරැල්ල මාර්ගය මධ්‍යය ලක්ෂයේ සිට මීටර් 200 ක් දුරින් නැගෙනහිර දෙසට වන්නට පවතින මායිම

නො.	අක්ෂාංශ	දේශාංශ
1	6.858058	79.95045
2	6.857992	79.95045
3	6.857974	79.95045
4	6.857849	79.95044
5	6.857648	79.9504
6	6.857644	79.9504
7	6.857642	79.9504
8	6.85764	79.9504
9	6.857639	79.9504
10	6.857624	79.95039
11	6.857476	79.9503
12	6.857474	79.9503
13	6.857472	79.95029
14	6.857349	79.95017
15	6.857263	79.95008
16	6.857152	79.94997
17	6.857047	79.94988
18	6.856916	79.94978
19	6.85682	79.94969
20	6.856771	79.94963
21	6.85673	79.94958
22	6.856692	79.94953
23	6.856668	79.94949
24	6.856636	79.94947
25	6.856617	79.94946

නො.	අක්ෂාංශ	දේශාංශ
26	6.856507	79.94935
27	6.8565	79.94933
28	6.856453	79.94928
29	6.856412	79.94924
30	6.856369	79.94921
31	6.856333	79.94917
32	6.856296	79.94913
33	6.856272	79.94906
34	6.856261	79.949
35	6.856252	79.94893
36	6.856243	79.94886
37	6.856235	79.94881
38	6.856233	79.94878
39	6.856212	79.94872
40	6.856191	79.94868
41	6.856174	79.94866
42	6.856163	79.94863
43	6.856141	79.94862
44	6.856116	79.94862
45	6.856073	79.94864
46	6.85605	79.94866
47	6.856033	79.94866
48	6.856009	79.94866
49	6.855989	79.94865
50	6.855901	79.9485

නො.	අක්ෂාංශ	දේශාංශ
51	6.855852	79.94843
52	6.855825	79.94839
53	6.85581	79.94834
54	6.855802	79.9483
55	6.855811	79.94827
56	6.855857	79.94825
57	6.855902	79.94824
58	6.855923	79.94823
59	6.855937	79.94822
60	6.855949	79.94821
61	6.855967	79.9482
62	6.855974	79.94819
63	6.855943	79.94805
64	6.855973	79.94801
65	6.856029	79.94789
66	6.856138	79.94793
67	6.85626	79.94771
68	6.856161	79.94736
69	6.856163	79.94736
70	6.856525	79.94723
71	6.856799	79.94717
72	6.857397	79.94705
73	6.857847	79.9469
74	6.858255	79.9467
75	6.858715	79.94648

නො.	අක්ෂාංශ	දේශාංශ
76	6.859188	79.94625
77	6.859543	79.94608
78	6.860089	79.94585
79	6.860319	79.94574
80	6.860855	79.94541
81	6.861131	79.94518
82	6.861359	79.94492
83	6.861552	79.94469
84	6.861818	79.94466
85	6.862143	79.94457
86	6.862366	79.9445
87	6.862526	79.94448
88	6.862516	79.9445
89	6.862476	79.94455
90	6.862428	79.94461
91	6.862368	79.94469
92	6.862317	79.94477
93	6.862218	79.94491
94	6.862095	79.94505
95	6.862044	79.9451
96	6.861985	79.94516
97	6.861953	79.94519
98	6.861907	79.94521
99	6.861881	79.94522
100	6.86185	79.94524
101	6.861827	79.94526
102	6.861706	79.94553
103	6.861699	79.94556
104	6.861698	79.94559
105	6.861703	79.94564
106	6.861697	79.94569
107	6.861678	79.94573
108	6.861616	79.94587
109	6.861601	79.94588
110	6.861577	79.94589
111	6.861551	79.9459
112	6.861538	79.94591
113	6.861523	79.94593
114	6.861514	79.94595
115	6.861507	79.94598
116	6.861491	79.94613
117	6.861471	79.94627
118	6.861463	79.9463

නො.	අක්ෂාංශ	දේශාංශ
119	6.861445	79.94632
120	6.861424	79.94634
121	6.861381	79.94635
122	6.861302	79.94636
123	6.861266	79.94637
124	6.861249	79.94638
125	6.861246	79.9464
126	6.86126	79.94642
127	6.861299	79.94648
128	6.861316	79.94653
129	6.861368	79.94666
130	6.861402	79.94675
131	6.861428	79.94679
132	6.861498	79.94683
133	6.861513	79.94685
134	6.861526	79.94687
135	6.861546	79.94697
136	6.861552	79.94703
137	6.861543	79.94708
138	6.861518	79.94716
139	6.861439	79.94736
140	6.861423	79.94738
141	6.861404	79.9474
142	6.861323	79.94746
143	6.861296	79.94748
144	6.86125	79.94752
145	6.861213	79.94758
146	6.861199	79.9476
147	6.861191	79.94763
148	6.861195	79.94765
149	6.861209	79.94767
150	6.861227	79.94767
151	6.861272	79.94768
152	6.86132	79.94768
153	6.861339	79.94769
154	6.861347	79.9477
155	6.861355	79.94772
156	6.861355	79.94776
157	6.861346	79.9478
158	6.861328	79.94783
159	6.861292	79.94787
160	6.861245	79.9479
161	6.861199	79.94792

නො.	අක්ෂාංශ	දේශාංශ
162	6.86115	79.94793
163	6.861118	79.94794
164	6.861095	79.94797
165	6.861084	79.94799
166	6.86108	79.94802
167	6.861085	79.94808
168	6.861085	79.9481
169	6.86108	79.94812
170	6.861065	79.94813
171	6.861023	79.94814
172	6.860971	79.94815
173	6.860933	79.94815
174	6.860898	79.94815
175	6.860849	79.94815
176	6.860802	79.94815
177	6.860743	79.94817
178	6.860704	79.9482
179	6.860681	79.94822
180	6.860654	79.94825
181	6.860626	79.94831
182	6.860579	79.94835
183	6.860514	79.94839
184	6.860485	79.94841
185	6.860302	79.94841
186	6.860149	79.94851
187	6.859983	79.94865
188	6.859848	79.94879
189	6.859847	79.94879
190	6.859746	79.94897
191	6.859627	79.9489
192	6.859562	79.94886
193	6.85952	79.94885
194	6.859482	79.94885
195	6.859451	79.94885
196	6.859405	79.94887
197	6.859368	79.94892
198	6.85933	79.94897
199	6.859291	79.94904
200	6.859152	79.94937
201	6.859106	79.94944
202	6.858935	79.9497
203	6.858811	79.94987
204	6.858767	79.94993

නො.	අක්ෂාංශ	දේශාංශ
205	6.858749	79.94995
206	6.858741	79.94996
207	6.85855	79.95012
208	6.858539	79.95013
209	6.858528	79.95014
210	6.858517	79.95015
211	6.85851	79.95016
212	6.858503	79.95018
213	6.858503	79.95019

නො.	අක්ෂාංශ	දේශාංශ
214	6.858497	79.95019
215	6.858487	79.9502
216	6.85848	79.9502
217	6.858394	79.95027
218	6.858387	79.95028
219	6.85838	79.95028
220	6.85838	79.95028
221	6.858379	79.95028
222	6.858346	79.9503

නො.	අක්ෂාංශ	දේශාංශ
223	6.858309	79.95031
224	6.858266	79.95034
225	6.858196	79.95036
226	6.858127	79.9504
227	6.85808	79.95042
228	6.858069	79.95043
229	6.858058	79.95045

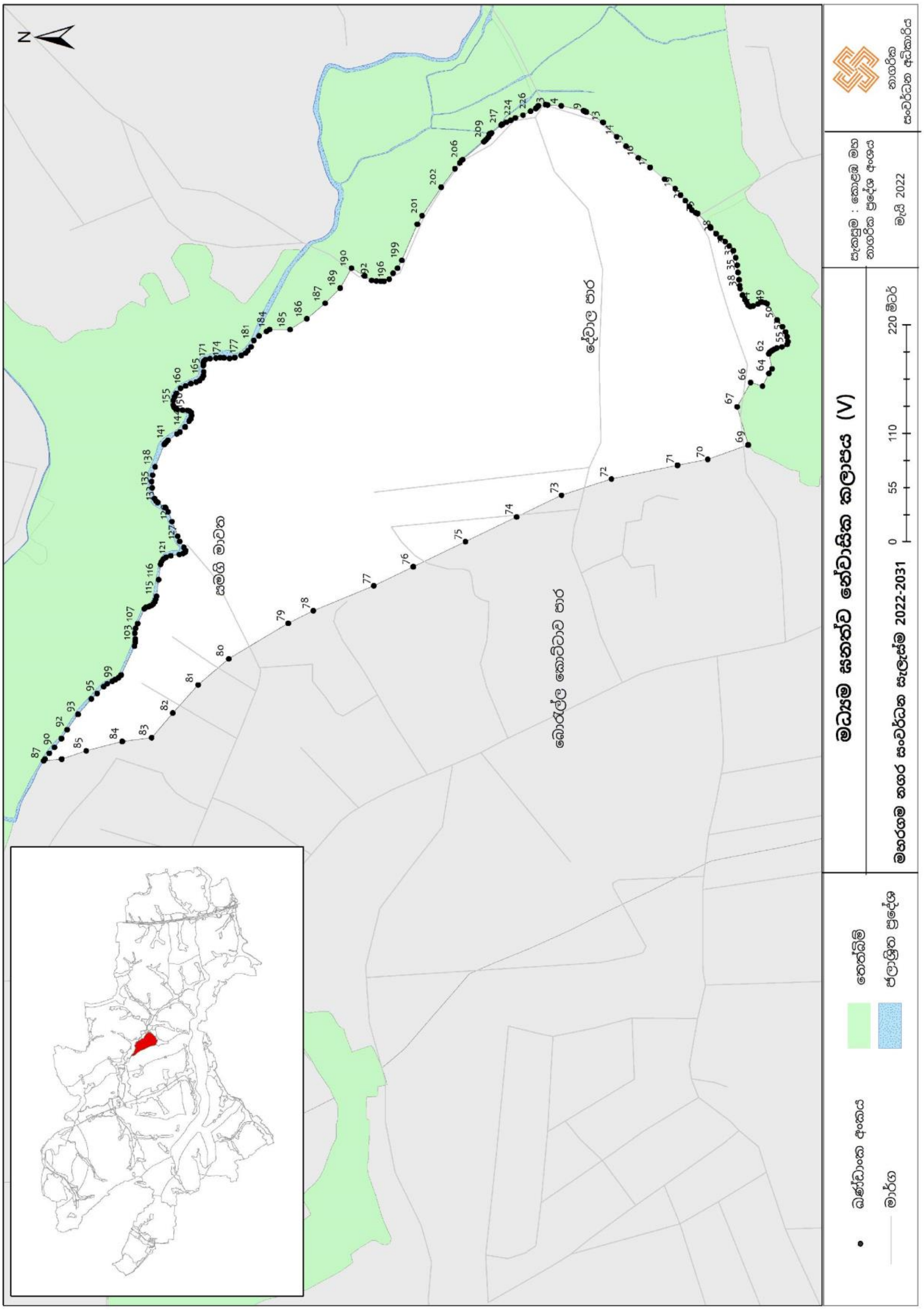
මහරගම නගර සංවර්ධන සැලැස්ම 2022-2031
0
55
110
220 මීටර්
මැයි 2022

මධ්‍යම ඝනත්ව නේවාසික කලාපය VI (මහරගම රේල් පාර අසල කොටස)

මධ්‍යම ඝනත්ව නේවාසික කලාපය VI (මහරගම රේල් පාර අසල කොටස)		
උතුරට	:	පන්නිපිටිය - මාලබේ මාර්ගය දෙපස පවතින වෙල්යාය ඔස්සේ බෝගහවත්ත වෙල්යාය දක්වාත් එතැන් සිට රුක්මලේ වෙල්යාය මායිම් ඔස්සේ උතුරු දෙසටත් බාලිකා නිවාස පාර හා ලියනගොඩ මාර්ගය සම්බන්ධ වන ලක්ෂයේ සිට මීටර් 100 ක් උතුරු දෙසට
නැගෙනහිරට	:	කොට්ටාව - මාලබේ මාර්ගයේ මධ්‍ය ලක්ෂයේ සිට මීටර් 100 ක් බටහිර දෙසට වන්නට පවතින මායිම
දකුණට	:	දුම්රිය පටුමග ඔස්සේ නැගෙනහිර දෙසට පැමිණ කොට්ටාව - අතුරුගිරිය මාර්ගයේ මධ්‍ය ලක්ෂයේ සිට මීටර් 100 උතුරු දෙසට වන්නට පවතින මායිම
බටහිරට	:	පමුණුව මාර්ගයේ මධ්‍ය ලක්ෂයේ සිට මීටර් 200 ක් දකුණු දෙසට වන්නට පවතින මායිම

නො.	අක්ෂාංශ	දේශාංශ
1	6.856097	79.95185
2	6.855921	79.95193
3	6.855814	79.95196
4	6.855752	79.95198
5	6.85569	79.95197
6	6.855628	79.95197
7	6.855566	79.95195
8	6.855487	79.95194
9	6.8554	79.95193
10	6.855297	79.95192
11	6.855203	79.95191
12	6.855117	79.95191
13	6.85506	79.95191
14	6.855059	79.95191
15	6.854996	79.95193
16	6.854937	79.95195
17	6.854884	79.95197
18	6.854828	79.95196
19	6.854626	79.95193
20	6.85453	79.95191
21	6.854372	79.95189
22	6.85425	79.95185
23	6.854196	79.95183
24	6.854158	79.95181
25	6.854136	79.95178

නො.	අක්ෂාංශ	දේශාංශ
26	6.854104	79.95176
27	6.854057	79.95174
28	6.854043	79.95171
29	6.85396	79.95169
30	6.8538	79.95165
31	6.853711	79.95163
32	6.853633	79.95162
33	6.853578	79.95162
34	6.853524	79.95162
35	6.853489	79.95161
36	6.853394	79.95158
37	6.85334	79.95154
38	6.853219	79.9515
39	6.853149	79.95145
40	6.853065	79.95139
41	6.853019	79.95134
42	6.852979	79.95129
43	6.852927	79.95127
44	6.85284	79.95123
45	6.852759	79.95121
46	6.852689	79.95119
47	6.852633	79.95118
48	6.852591	79.95116
49	6.852551	79.95114
50	6.852475	79.95111

නො.	අක්ෂාංශ	දේශාංශ
51	6.852276	79.95101
52	6.852206	79.95097
53	6.852096	79.95093
54	6.852018	79.9509
55	6.851914	79.95088
56	6.851852	79.95085
57	6.851746	79.95083
58	6.851671	79.95081
59	6.851603	79.9508
60	6.851579	79.9508
61	6.851564	79.95082
62	6.851563	79.95085
63	6.851571	79.95095
64	6.851572	79.95105
65	6.851573	79.95111
66	6.851573	79.95119
67	6.851578	79.95127
68	6.851579	79.95131
69	6.851583	79.95135
70	6.8516	79.95138
71	6.851716	79.95141
72	6.851762	79.95144
73	6.8518	79.95147
74	6.851816	79.95151
75	6.851822	79.95155

නො.	අක්ෂාංශ	දේශාංශ
76	6.851842	79.95156
77	6.85187	79.95156
78	6.851911	79.95156
79	6.851981	79.95155
80	6.852022	79.95156
81	6.852034	79.95159
82	6.852068	79.95162
83	6.852126	79.95165
84	6.852199	79.95169
85	6.852263	79.95173
86	6.852363	79.95177
87	6.852477	79.95185
88	6.852574	79.95194
89	6.85268	79.9521
90	6.852744	79.95227
91	6.852758	79.95236
92	6.852777	79.95248
93	6.852788	79.95255
94	6.852807	79.9526
95	6.852865	79.95262
96	6.852934	79.95263
97	6.853013	79.95264
98	6.853076	79.95264
99	6.853122	79.95264
100	6.853151	79.95265
101	6.853164	79.95267
102	6.853162	79.9527
103	6.853112	79.95275
104	6.853087	79.95278
105	6.853016	79.95301
106	6.852994	79.95306
107	6.852998	79.9531
108	6.853031	79.95311
109	6.853157	79.95315
110	6.853206	79.95316
111	6.853241	79.95316
112	6.85331	79.95314
113	6.853349	79.95311
114	6.853409	79.9531
115	6.853455	79.95311
116	6.853701	79.95314
117	6.853952	79.95317
118	6.853999	79.9532
119	6.854004	79.95323
120	6.853993	79.95327
121	6.853995	79.9533
122	6.854035	79.95331
123	6.854057	79.95331
124	6.854078	79.95318
125	6.854208	79.95319
126	6.854188	79.95325
127	6.854363	79.95324
128	6.854622	79.95324
129	6.854805	79.95324
130	6.854889	79.95324
131	6.854957	79.95325
132	6.854983	79.95324
133	6.854986	79.9532
134	6.854984	79.95314
135	6.854989	79.95309
136	6.855015	79.95307
137	6.855096	79.95307
138	6.855179	79.95307
139	6.855247	79.95307
140	6.855268	79.95308
141	6.855278	79.95313
142	6.855278	79.95318
143	6.855276	79.95322
144	6.85527	79.95326
145	6.855294	79.95328
146	6.855321	79.95329
147	6.855344	79.95329
148	6.855444	79.95331
149	6.855552	79.95332
150	6.855654	79.95333
151	6.855732	79.95334
152	6.855922	79.95336
153	6.856096	79.95336
154	6.856188	79.95336
155	6.856222	79.95337
156	6.856263	79.9534
157	6.856282	79.95342
158	6.856298	79.95345
159	6.856282	79.95356
160	6.856259	79.95368
161	6.85621	79.95381
162	6.856147	79.95389
163	6.856073	79.95396
164	6.855997	79.95402
165	6.855944	79.95405
166	6.855912	79.9541
167	6.855871	79.95415
168	6.855844	79.9542
169	6.855832	79.95424
170	6.855819	79.95429
171	6.855818	79.95432
172	6.855831	79.95436
173	6.85585	79.9544
174	6.855872	79.95441
175	6.85593	79.95445
176	6.856142	79.9545
177	6.856147	79.95456
178	6.856141	79.95459
179	6.85613	79.9546
180	6.856091	79.95459
181	6.856082	79.9546
182	6.856081	79.95463
183	6.856073	79.95466
184	6.856061	79.9547
185	6.856043	79.95471
186	6.856001	79.95471
187	6.855997	79.95471
188	6.85596	79.9547
189	6.855924	79.9547
190	6.855901	79.9547
191	6.855871	79.9547
192	6.855858	79.95469
193	6.855846	79.95469
194	6.855839	79.9547
195	6.855826	79.95477
196	6.855816	79.95485
197	6.855811	79.95491
198	6.855804	79.95499
199	6.855798	79.95505
200	6.855792	79.95512
201	6.855778	79.95519
202	6.855765	79.95525
203	6.855755	79.95529
204	6.855728	79.95532

නො.	අක්ෂාංශ	දේශාංශ
205	6.855692	79.95533
206	6.855665	79.95534
207	6.855633	79.95542
208	6.855602	79.95548
209	6.855581	79.9555
210	6.855526	79.95555
211	6.855508	79.95555
212	6.855479	79.95553
213	6.855457	79.95552
214	6.855435	79.95552
215	6.855409	79.95554
216	6.855369	79.95561
217	6.855291	79.95572
218	6.855242	79.95578
219	6.855155	79.95587
220	6.855097	79.95593
221	6.855041	79.95597
222	6.854991	79.95602
223	6.854943	79.95606
224	6.854901	79.95611
225	6.854853	79.95616
226	6.854832	79.9562
227	6.854804	79.95622
228	6.854768	79.95624
229	6.85474	79.95625
230	6.85471	79.95627
231	6.854681	79.95628
232	6.854658	79.95629
233	6.854624	79.9563
234	6.854588	79.95631
235	6.854557	79.95631
236	6.854505	79.95633
237	6.854459	79.95633
238	6.854401	79.95634
239	6.854365	79.95635
240	6.854323	79.95636
241	6.854283	79.95636
242	6.854246	79.95638
243	6.854244	79.95638
244	6.854207	79.9564
245	6.854193	79.95642
246	6.854174	79.95647
247	6.854164	79.95652

නො.	අක්ෂාංශ	දේශාංශ
248	6.854141	79.95657
249	6.854113	79.9566
250	6.854078	79.95662
251	6.854015	79.95664
252	6.85396	79.95665
253	6.853875	79.95667
254	6.853822	79.95669
255	6.853784	79.9567
256	6.853741	79.95669
257	6.85374	79.95669
258	6.853678	79.9567
259	6.85363	79.95671
260	6.853589	79.95671
261	6.853549	79.95672
262	6.853544	79.95675
263	6.853516	79.95677
264	6.853468	79.95679
265	6.853438	79.9568
266	6.853407	79.95681
267	6.85337	79.95681
268	6.853327	79.95682
269	6.853264	79.95684
270	6.853237	79.95686
271	6.853216	79.95688
272	6.853226	79.9569
273	6.853234	79.95692
274	6.853228	79.95695
275	6.85321	79.95698
276	6.85317	79.95699
277	6.853125	79.95701
278	6.853089	79.95702
279	6.853049	79.95704
280	6.853016	79.95707
281	6.852987	79.95707
282	6.852944	79.95705
283	6.852929	79.95702
284	6.852935	79.957
285	6.852937	79.95699
286	6.852934	79.95698
287	6.852924	79.95697
288	6.852912	79.95696
289	6.852894	79.95696
290	6.852871	79.95697

නො.	අක්ෂාංශ	දේශාංශ
291	6.852802	79.95689
292	6.852784	79.95686
293	6.852779	79.95683
294	6.852784	79.95682
295	6.8528	79.9568
296	6.852837	79.95677
297	6.852876	79.95674
298	6.85291	79.95672
299	6.852921	79.9567
300	6.852916	79.95668
301	6.852905	79.95667
302	6.852883	79.95664
303	6.852869	79.9566
304	6.852859	79.95657
305	6.852836	79.95656
306	6.852752	79.95659
307	6.852739	79.95661
308	6.852719	79.95664
309	6.852678	79.95667
310	6.852654	79.95667
311	6.852633	79.95664
312	6.852625	79.95662
313	6.852615	79.95658
314	6.852598	79.95657
315	6.852585	79.95653
316	6.852584	79.95653
317	6.852584	79.95652
318	6.852584	79.95652
319	6.852586	79.95651
320	6.852588	79.95651
321	6.852591	79.95651
322	6.852594	79.9565
323	6.852598	79.9565
324	6.852602	79.9565
325	6.852607	79.9565
326	6.852612	79.95649
327	6.852617	79.95649
328	6.852622	79.95649
329	6.852626	79.95649
330	6.85263	79.95649
331	6.852634	79.95649
332	6.852637	79.95648
333	6.85264	79.95648

නො.	අක්ෂාංශ	දේශාංශ
334	6.852642	79.95647
335	6.852643	79.95647
336	6.852643	79.95646
337	6.852642	79.95646
338	6.852641	79.95646
339	6.852645	79.95645
340	6.852648	79.95644
341	6.85265	79.95644
342	6.852651	79.95643
343	6.852651	79.95642
344	6.85265	79.95642
345	6.852648	79.95641
346	6.852645	79.95641
347	6.852641	79.9564
348	6.852636	79.9564
349	6.852631	79.95639
350	6.852625	79.95639
351	6.852612	79.95639
352	6.852598	79.95639
353	6.852585	79.95639
354	6.852573	79.9564
355	6.852562	79.95641
356	6.852555	79.95641
357	6.852547	79.95641
358	6.85254	79.95641
359	6.852532	79.95641
360	6.852524	79.95641
361	6.852516	79.95641
362	6.852509	79.95641
363	6.852507	79.95641
364	6.852504	79.9564
365	6.852501	79.9564
366	6.852497	79.9564
367	6.852494	79.9564
368	6.852489	79.9564
369	6.852485	79.9564
370	6.852481	79.9564
371	6.852475	79.9564
372	6.852469	79.9564
373	6.852463	79.9564
374	6.852457	79.9564
375	6.852452	79.9564
376	6.852448	79.95641
377	6.852444	79.95641
378	6.852441	79.95642
379	6.852438	79.95642
380	6.852432	79.95643
381	6.852427	79.95644
382	6.852423	79.95645
383	6.852421	79.95646
384	6.852421	79.95647
385	6.852427	79.95654
386	6.852431	79.95657
387	6.852432	79.95659
388	6.852429	79.95661
389	6.852425	79.95663
390	6.852423	79.95664
391	6.852424	79.95666
392	6.852427	79.95667
393	6.852452	79.95672
394	6.852455	79.95674
395	6.852454	79.95676
396	6.85245	79.95678
397	6.852451	79.95678
398	6.852452	79.95679
399	6.852454	79.95679
400	6.852457	79.95679
401	6.85246	79.9568
402	6.852464	79.9568
403	6.852467	79.9568
404	6.852471	79.9568
405	6.852484	79.95681
406	6.852495	79.95681
407	6.852505	79.95682
408	6.852514	79.95683
409	6.852514	79.95685
410	6.85251	79.95687
411	6.852504	79.95688
412	6.852495	79.9569
413	6.852478	79.95692
414	6.852458	79.95693
415	6.852436	79.95694
416	6.852429	79.95695
417	6.852424	79.95695
418	6.852419	79.95696
419	6.852416	79.95697
420	6.852415	79.95698
421	6.852415	79.95699
422	6.852417	79.957
423	6.852417	79.957
424	6.852417	79.95701
425	6.852419	79.95701
426	6.85242	79.95701
427	6.852423	79.95702
428	6.852426	79.95702
429	6.85243	79.95702
430	6.852433	79.95703
431	6.852445	79.95703
432	6.852456	79.95703
433	6.852468	79.95703
434	6.852532	79.957
435	6.852588	79.95697
436	6.852592	79.95696
437	6.852597	79.95696
438	6.852602	79.95696
439	6.852607	79.95696
440	6.852612	79.95696
441	6.852617	79.95696
442	6.852621	79.95697
443	6.852625	79.95697
444	6.852629	79.95697
445	6.852632	79.95698
446	6.852646	79.95699
447	6.852662	79.95701
448	6.85268	79.95702
449	6.852702	79.95705
450	6.852719	79.95709
451	6.852731	79.95713
452	6.852548	79.95729
453	6.852496	79.95732
454	6.852461	79.95736
455	6.852392	79.9574
456	6.852322	79.95745
457	6.852261	79.95748
458	6.852191	79.95754
459	6.85211	79.95759
460	6.852026	79.95766
461	6.85198	79.95768
462	6.851911	79.95771

නො.	අක්ෂාංශ	දේශාංශ
463	6.851848	79.95774
464	6.851764	79.95777
465	6.851692	79.95781
466	6.851631	79.95783
467	6.851565	79.95784
468	6.851442	79.95783
469	6.851355	79.95782
470	6.851291	79.95783
471	6.851191	79.95784
472	6.850999	79.95787
473	6.850732	79.95791
474	6.850582	79.95793
475	6.850482	79.95791
476	6.850433	79.95791
477	6.850371	79.95789
478	6.850297	79.95788
479	6.850224	79.95789
480	6.850115	79.95792
481	6.850052	79.95795
482	6.85004	79.95797
483	6.850032	79.95799
484	6.850018	79.95802
485	6.849996	79.95803
486	6.849966	79.95804
487	6.849937	79.95802
488	6.849888	79.95798
489	6.849859	79.95794
490	6.849844	79.95791
491	6.849814	79.95781
492	6.849811	79.95776
493	6.849804	79.95771
494	6.84978	79.95766
495	6.849746	79.95762
496	6.849698	79.95758
497	6.849652	79.95753
498	6.84961	79.95749
499	6.849546	79.95743
500	6.849481	79.9574
501	6.849431	79.95737
502	6.849396	79.95736
503	6.849353	79.95732
504	6.849322	79.95728
505	6.849294	79.95724

නො.	අක්ෂාංශ	දේශාංශ
506	6.84923	79.9572
507	6.849193	79.95718
508	6.849185	79.95715
509	6.849088	79.95704
510	6.849029	79.95699
511	6.848992	79.95696
512	6.848956	79.95692
513	6.848905	79.95687
514	6.848867	79.95683
515	6.848826	79.9568
516	6.848771	79.95678
517	6.848728	79.95675
518	6.848694	79.95673
519	6.848658	79.9567
520	6.84859	79.95667
521	6.848552	79.95664
522	6.848476	79.95661
523	6.848428	79.95659
524	6.84839	79.95658
525	6.848314	79.95651
526	6.848279	79.95645
527	6.848259	79.95639
528	6.848227	79.95634
529	6.848167	79.9562
530	6.848112	79.95611
531	6.848096	79.95611
532	6.848063	79.95612
533	6.848028	79.95614
534	6.848012	79.95613
535	6.847994	79.9561
536	6.847916	79.95599
537	6.847836	79.95589
538	6.84783	79.95584
539	6.847845	79.95578
540	6.847847	79.95571
541	6.847815	79.95565
542	6.847774	79.95559
543	6.847745	79.95553
544	6.847703	79.95546
545	6.847654	79.95541
546	6.84759	79.95534
547	6.847516	79.95527
548	6.84747	79.95523

නො.	අක්ෂාංශ	දේශාංශ
549	6.847428	79.95522
550	6.847369	79.95519
551	6.847282	79.95511
552	6.847187	79.95504
553	6.847054	79.95488
554	6.847007	79.95479
555	6.846998	79.95462
556	6.846798	79.95455
557	6.846668	79.95459
558	6.846636	79.95466
559	6.846627	79.95475
560	6.846642	79.95487
561	6.846709	79.95502
562	6.846765	79.95515
563	6.846842	79.95522
564	6.846948	79.95527
565	6.847128	79.95532
566	6.847194	79.95535
567	6.847231	79.95538
568	6.847222	79.95542
569	6.847221	79.95547
570	6.847289	79.95553
571	6.84736	79.95565
572	6.847414	79.95581
573	6.847443	79.9559
574	6.847498	79.95607
575	6.847561	79.95614
576	6.847609	79.95622
577	6.847637	79.95628
578	6.847635	79.95631
579	6.847641	79.95633
580	6.847669	79.95634
581	6.847706	79.95638
582	6.847717	79.95641
583	6.847738	79.95646
584	6.847762	79.95651
585	6.847807	79.95659
586	6.847882	79.9566
587	6.847919	79.95664
588	6.847925	79.95668
589	6.847905	79.95671
590	6.847909	79.95674
591	6.847897	79.95679

නො.	අක්ෂාංශ	දේශාංශ
592	6.847869	79.95682
593	6.847828	79.95682
594	6.847789	79.95681
595	6.847756	79.95678
596	6.847732	79.9568
597	6.84773	79.95683
598	6.847747	79.95686
599	6.847753	79.9569
600	6.847743	79.95694
601	6.847722	79.95697
602	6.847716	79.95703
603	6.847702	79.95708
604	6.847683	79.95713
605	6.847645	79.95717
606	6.84765	79.9572
607	6.847665	79.95725
608	6.847667	79.95728
609	6.847725	79.95733
610	6.847743	79.95735
611	6.847767	79.95738
612	6.847785	79.95739
613	6.847864	79.95737
614	6.847914	79.95735
615	6.847962	79.95733
616	6.848036	79.95732
617	6.848085	79.95735
618	6.848112	79.95738
619	6.84812	79.9574
620	6.848126	79.95743
621	6.848128	79.95746
622	6.848186	79.95748
623	6.848228	79.95749
624	6.848303	79.95751
625	6.848386	79.95741
626	6.848406	79.95739
627	6.848442	79.95739
628	6.848478	79.9574
629	6.848528	79.95741
630	6.848547	79.95743
631	6.848564	79.95744
632	6.848557	79.95746
633	6.848608	79.95751
634	6.848665	79.95753
635	6.848716	79.95756
636	6.848747	79.95756
637	6.848777	79.95757
638	6.848805	79.95761
639	6.848823	79.95764
640	6.848857	79.95766
641	6.848889	79.95766
642	6.848932	79.95763
643	6.848959	79.95761
644	6.848981	79.95764
645	6.849038	79.95758
646	6.849075	79.95753
647	6.849123	79.95753
648	6.849211	79.95754
649	6.849266	79.95754
650	6.849311	79.95757
651	6.849342	79.95759
652	6.849399	79.95758
653	6.849451	79.95758
654	6.849507	79.95761
655	6.849512	79.95762
656	6.849571	79.95767
657	6.849584	79.9577
658	6.84959	79.95774
659	6.849566	79.95777
660	6.849546	79.95778
661	6.849521	79.95781
662	6.849518	79.95781
663	6.849481	79.95786
664	6.849462	79.9579
665	6.849465	79.95794
666	6.849504	79.95799
667	6.849538	79.95804
668	6.849574	79.95811
669	6.849601	79.95816
670	6.849638	79.95819
671	6.849671	79.95825
672	6.84966	79.95829
673	6.849671	79.95832
674	6.849708	79.95833
675	6.849815	79.95833
676	6.849893	79.95833
677	6.849983	79.95831
678	6.850084	79.95829
679	6.850157	79.95828
680	6.850261	79.95825
681	6.850325	79.95823
682	6.850373	79.95819
683	6.850436	79.95817
684	6.850489	79.95815
685	6.85052	79.95815
686	6.850558	79.95817
687	6.850589	79.9582
688	6.850618	79.95822
689	6.850663	79.95823
690	6.850683	79.95824
691	6.85069	79.95825
692	6.850681	79.95827
693	6.850678	79.95829
694	6.850671	79.95832
695	6.850666	79.95836
696	6.850672	79.95839
697	6.850634	79.95843
698	6.85062	79.95847
699	6.850593	79.95853
700	6.85056	79.95857
701	6.850527	79.95859
702	6.850485	79.95863
703	6.850438	79.95866
704	6.85042	79.95869
705	6.850425	79.95871
706	6.850441	79.95872
707	6.850459	79.95874
708	6.85048	79.95878
709	6.850505	79.95885
710	6.850556	79.95891
711	6.850583	79.95895
712	6.850593	79.95898
713	6.850594	79.95902
714	6.850579	79.95906
715	6.850554	79.9591
716	6.850534	79.95913
717	6.850514	79.95914
718	6.85051	79.95915
719	6.850505	79.95915
720	6.850456	79.95918

නො.	අක්ෂාංශ	දේශාංශ
721	6.850373	79.95925
722	6.850319	79.95927
723	6.850302	79.95929
724	6.850256	79.95932
725	6.850157	79.9594
726	6.850049	79.95945
727	6.849958	79.95948
728	6.84991	79.95951
729	6.849888	79.95954
730	6.849869	79.95958
731	6.849802	79.95976
732	6.849715	79.95994
733	6.849607	79.96014
734	6.849573	79.96021
735	6.849557	79.96025
736	6.849552	79.96027
737	6.849549	79.96028
738	6.849542	79.96029
739	6.849518	79.9603
740	6.849504	79.96032
741	6.849488	79.96035
742	6.849481	79.96036
743	6.849471	79.96036
744	6.84946	79.96037
745	6.849408	79.96041
746	6.849344	79.96049
747	6.849305	79.96055
748	6.849279	79.9606
749	6.849249	79.96065
750	6.849219	79.9607
751	6.849185	79.96077
752	6.849149	79.96083
753	6.849101	79.96092
754	6.849066	79.96095
755	6.849026	79.96096
756	6.848953	79.96099
757	6.848893	79.96101
758	6.848837	79.96102
759	6.848787	79.96105
760	6.848754	79.96106
761	6.848718	79.96107
762	6.848684	79.96108
763	6.848653	79.96108

නො.	අක්ෂාංශ	දේශාංශ
764	6.848616	79.96109
765	6.848581	79.96111
766	6.848534	79.96117
767	6.848506	79.9612
768	6.848481	79.96122
769	6.84837	79.96129
770	6.848328	79.9613
771	6.848293	79.9613
772	6.848233	79.96129
773	6.848191	79.96128
774	6.848132	79.9613
775	6.848112	79.9613
776	6.848096	79.96131
777	6.848077	79.96133
778	6.848045	79.96136
779	6.848013	79.96137
780	6.847987	79.96137
781	6.847954	79.96137
782	6.847906	79.96136
783	6.84785	79.96133
784	6.847799	79.96132
785	6.847738	79.96132
786	6.847696	79.96132
787	6.847661	79.96133
788	6.847609	79.96134
789	6.847544	79.96138
790	6.847525	79.96139
791	6.847513	79.96138
792	6.847506	79.96136
793	6.847505	79.96132
794	6.847516	79.96129
795	6.847504	79.96126
796	6.84747	79.96124
797	6.847402	79.96123
798	6.847351	79.96122
799	6.847277	79.9612
800	6.847219	79.96117
801	6.847155	79.96114
802	6.847046	79.96107
803	6.846945	79.96099
804	6.846897	79.96095
805	6.84686	79.96095
806	6.846813	79.96096

නො.	අක්ෂාංශ	දේශාංශ
807	6.846762	79.96098
808	6.846695	79.96102
809	6.846677	79.96104
810	6.846657	79.96107
811	6.846641	79.96114
812	6.846655	79.96122
813	6.846664	79.96133
814	6.846684	79.96141
815	6.846741	79.9615
816	6.846761	79.96155
817	6.846771	79.96161
818	6.846773	79.96167
819	6.846775	79.96172
820	6.846781	79.96174
821	6.846807	79.96177
822	6.846815	79.96184
823	6.846815	79.96192
824	6.846783	79.96202
825	6.846712	79.96212
826	6.8466	79.96221
827	6.846399	79.9623
828	6.846244	79.9624
829	6.846237	79.9624
830	6.846237	79.96242
831	6.846318	79.96253
832	6.846329	79.96256
833	6.846334	79.96259
834	6.846323	79.96261
835	6.846307	79.96261
836	6.846219	79.96264
837	6.846032	79.96267
838	6.846008	79.96263
839	6.845975	79.96258
840	6.845964	79.96256
841	6.845943	79.96256
842	6.845923	79.96256
843	6.845903	79.96257
844	6.845875	79.96259
845	6.845842	79.96263
846	6.845889	79.96272
847	6.845719	79.96281
848	6.845615	79.96288
849	6.84555	79.9629

නො.	අක්ෂාංශ	දේශාංශ
850	6.845501	79.96291
851	6.845411	79.96294
852	6.845356	79.96297
853	6.845312	79.96299
854	6.845271	79.96302
855	6.845203	79.96312
856	6.845175	79.96322
857	6.845109	79.96332
858	6.844987	79.96337
859	6.844869	79.96342
860	6.84472	79.96349
861	6.844578	79.96352
862	6.844451	79.96356
863	6.844366	79.96357
864	6.844298	79.96357
865	6.84424	79.96356
866	6.844182	79.96354
867	6.844135	79.96356
868	6.84409	79.96361
869	6.844005	79.96367
870	6.843934	79.96369
871	6.843912	79.96371
872	6.843913	79.96373
873	6.843928	79.96379
874	6.843953	79.96389
875	6.843957	79.96394
876	6.843953	79.96397
877	6.843994	79.96398
878	6.844045	79.96399
879	6.844108	79.964
880	6.844161	79.96403
881	6.844202	79.9641
882	6.84426	79.96422
883	6.844302	79.96432
884	6.844391	79.96455
885	6.844412	79.96462
886	6.844407	79.96471
887	6.844405	79.9648
888	6.844416	79.96487
889	6.844409	79.96493
890	6.844431	79.96501
891	6.844449	79.96507
892	6.844449	79.96508

නො.	අක්ෂාංශ	දේශාංශ
893	6.84449	79.96514
894	6.844528	79.9652
895	6.844575	79.96527
896	6.844663	79.96536
897	6.844711	79.96544
898	6.844742	79.96555
899	6.844759	79.96562
900	6.844788	79.96569
901	6.844819	79.96575
902	6.844826	79.96577
903	6.844843	79.96578
904	6.844879	79.96577
905	6.844915	79.96574
906	6.845046	79.96566
907	6.845125	79.9656
908	6.845262	79.96553
909	6.845294	79.96552
910	6.845286	79.9655
911	6.84526	79.96548
912	6.845217	79.96543
913	6.845194	79.96539
914	6.84517	79.96536
915	6.845147	79.96533
916	6.845119	79.9653
917	6.845097	79.96526
918	6.845067	79.9652
919	6.845056	79.96516
920	6.845051	79.96508
921	6.845052	79.96502
922	6.845108	79.965
923	6.845207	79.96499
924	6.845236	79.96499
925	6.845245	79.96498
926	6.845242	79.96494
927	6.845228	79.96489
928	6.845197	79.96481
929	6.84518	79.96478
930	6.84517	79.96474
931	6.845177	79.96466
932	6.845195	79.96459
933	6.845213	79.96455
934	6.845213	79.96447
935	6.845212	79.96441

නො.	අක්ෂාංශ	දේශාංශ
936	6.845227	79.96428
937	6.845232	79.96425
938	6.845237	79.96423
939	6.845204	79.96421
940	6.845218	79.96418
941	6.845246	79.96418
942	6.845267	79.96408
943	6.845277	79.96403
944	6.845295	79.96397
945	6.845324	79.9639
946	6.845345	79.96384
947	6.845357	79.96381
948	6.845375	79.96378
949	6.845378	79.96374
950	6.845372	79.96368
951	6.845361	79.96365
952	6.845349	79.96363
953	6.845338	79.96358
954	6.845402	79.96346
955	6.845439	79.9634
956	6.845481	79.96336
957	6.845531	79.96333
958	6.845591	79.96333
959	6.845666	79.96332
960	6.845741	79.96332
961	6.845802	79.96331
962	6.845828	79.96329
963	6.845854	79.96326
964	6.845913	79.96323
965	6.845984	79.96319
966	6.846052	79.96315
967	6.846141	79.96313
968	6.84619	79.96313
969	6.846276	79.96311
970	6.846343	79.96307
971	6.846425	79.96303
972	6.846679	79.96295
973	6.846842	79.96291
974	6.846911	79.96289
975	6.846959	79.96289
976	6.847026	79.96287
977	6.847098	79.96284
978	6.847205	79.96277

නො.	අක්ෂාංශ	දේශාංශ
979	6.847218	79.96275
980	6.847218	79.96271
981	6.847212	79.96267
982	6.847214	79.96263
983	6.847239	79.9626
984	6.847269	79.96259
985	6.847304	79.96259
986	6.847346	79.9626
987	6.847379	79.96258
988	6.847413	79.96254
989	6.847505	79.96246
990	6.847662	79.96238
991	6.84776	79.96235
992	6.847878	79.96236
993	6.847954	79.96237
994	6.848129	79.96242
995	6.848349	79.96248
996	6.848515	79.96256
997	6.848659	79.96265
998	6.848717	79.9627
999	6.848768	79.96277
1000	6.848822	79.96288
1001	6.848811	79.96303
1002	6.848815	79.96319
1003	6.848832	79.96329
1004	6.848835	79.96336
1005	6.848876	79.96336
1006	6.848959	79.96337
1007	6.848996	79.96341
1008	6.849024	79.96349
1009	6.849038	79.96359
1010	6.849039	79.96367
1011	6.849072	79.96365
1012	6.849139	79.96362
1013	6.84921	79.96359
1014	6.849625	79.96339
1015	6.849585	79.96328
1016	6.849552	79.96321
1017	6.849517	79.96319
1018	6.849501	79.96317
1019	6.849468	79.96307
1020	6.849383	79.9628
1021	6.84937	79.9627

නො.	අක්ෂාංශ	දේශාංශ
1022	6.84937	79.96255
1023	6.849411	79.96243
1024	6.849463	79.96227
1025	6.849466	79.96216
1026	6.849471	79.96206
1027	6.849461	79.96196
1028	6.849454	79.96191
1029	6.849421	79.96186
1030	6.849386	79.96183
1031	6.849339	79.96177
1032	6.849295	79.96169
1033	6.849281	79.96164
1034	6.849281	79.96158
1035	6.849296	79.96154
1036	6.849325	79.9615
1037	6.849367	79.96148
1038	6.849408	79.96146
1039	6.849442	79.96144
1040	6.849491	79.96141
1041	6.849535	79.96137
1042	6.849595	79.96131
1043	6.849635	79.96128
1044	6.849672	79.96124
1045	6.849703	79.96117
1046	6.849732	79.96106
1047	6.849788	79.96093
1048	6.849789	79.96092
1049	6.849785	79.9609
1050	6.849692	79.96058
1051	6.849588	79.9603
1052	6.84958	79.96027
1053	6.849583	79.96025
1054	6.849697	79.96003
1055	6.849743	79.95994
1056	6.849824	79.95977
1057	6.849888	79.9596
1058	6.849907	79.95957
1059	6.849927	79.95954
1060	6.84996	79.95951
1061	6.850048	79.95947
1062	6.850121	79.95944
1063	6.850174	79.95942
1064	6.85024	79.95937

නො.	අක්ෂාංශ	දේශාංශ
1065	6.850266	79.95935
1066	6.850281	79.95933
1067	6.850309	79.9593
1068	6.850328	79.95929
1069	6.850387	79.95927
1070	6.850389	79.95927
1071	6.85043	79.95934
1072	6.850495	79.95944
1073	6.850543	79.95952
1074	6.850677	79.95975
1075	6.850725	79.95985
1076	6.850771	79.95995
1077	6.85079	79.95999
1078	6.850795	79.96001
1079	6.850804	79.96001
1080	6.850835	79.96
1081	6.850946	79.95993
1082	6.850979	79.95992
1083	6.850993	79.95992
1084	6.851015	79.95997
1085	6.851036	79.96003
1086	6.851045	79.96005
1087	6.851053	79.96006
1088	6.851068	79.96007
1089	6.851115	79.96005
1090	6.851175	79.96003
1091	6.851223	79.96001
1092	6.851368	79.95995
1093	6.851384	79.95995
1094	6.851396	79.95996
1095	6.851452	79.96007
1096	6.851478	79.96012
1097	6.851487	79.96014
1098	6.851503	79.96015
1099	6.851576	79.96013
1100	6.851597	79.96013
1101	6.851607	79.96015
1102	6.851629	79.9602
1103	6.851642	79.96023
1104	6.851657	79.96023
1105	6.851658	79.96023
1106	6.851718	79.96024
1107	6.851748	79.96026

නො.	අක්ෂාංශ	දේශාංශ	නො.	අක්ෂාංශ	දේශාංශ	නො.	අක්ෂාංශ	දේශාංශ
1108	6.851758	79.96027	1151	6.852385	79.96137	1194	6.853369	79.96279
1109	6.85176	79.96031	1152	6.852438	79.96142	1195	6.853404	79.96278
1110	6.851754	79.96032	1153	6.852495	79.96147	1196	6.85345	79.96278
1111	6.851746	79.96034	1154	6.852537	79.96155	1197	6.853496	79.96278
1112	6.851723	79.96035	1155	6.852573	79.96163	1198	6.853522	79.9628
1113	6.851691	79.96036	1156	6.852584	79.96167	1199	6.85354	79.96282
1114	6.851669	79.96039	1157	6.852602	79.96168	1200	6.853556	79.96284
1115	6.851663	79.96042	1158	6.852626	79.96175	1201	6.853566	79.96287
1116	6.851664	79.96042	1159	6.852628	79.9618	1202	6.85359	79.96288
1117	6.851679	79.96046	1160	6.852634	79.96186	1203	6.853619	79.96287
1118	6.851711	79.96048	1161	6.85265	79.96191	1204	6.853643	79.96282
1119	6.85174	79.96051	1162	6.852661	79.96196	1205	6.853703	79.96282
1120	6.851742	79.96055	1163	6.852681	79.96202	1206	6.853753	79.96281
1121	6.851731	79.96057	1164	6.852712	79.96204	1207	6.853794	79.96278
1122	6.851724	79.96061	1165	6.852735	79.96207	1208	6.853852	79.96275
1123	6.851716	79.96066	1166	6.852762	79.96209	1209	6.853889	79.96273
1124	6.851718	79.96069	1167	6.852813	79.96211	1210	6.853901	79.96271
1125	6.851725	79.9607	1168	6.85283	79.9621	1211	6.853901	79.96267
1126	6.851761	79.9607	1169	6.852847	79.9621	1212	6.853905	79.96262
1127	6.851798	79.96071	1170	6.852891	79.96209	1213	6.853906	79.96258
1128	6.851813	79.96074	1171	6.852948	79.96208	1214	6.85392	79.96255
1129	6.851819	79.96076	1172	6.852996	79.96209	1215	6.853954	79.96254
1130	6.851827	79.96081	1173	6.853046	79.96215	1216	6.854046	79.96252
1131	6.851846	79.96085	1174	6.853129	79.96226	1217	6.854126	79.96249
1132	6.851889	79.96091	1175	6.853196	79.96236	1218	6.854156	79.96248
1133	6.851926	79.96094	1176	6.853274	79.96243	1219	6.854183	79.96248
1134	6.851946	79.96097	1177	6.853315	79.96247	1220	6.854195	79.96249
1135	6.851961	79.96101	1178	6.85318	79.96262	1221	6.854222	79.96249
1136	6.851968	79.96105	1179	6.853146	79.96265	1222	6.854254	79.96248
1137	6.851972	79.96109	1180	6.853144	79.96266	1223	6.854278	79.96248
1138	6.852013	79.96112	1181	6.853152	79.96268	1224	6.854295	79.96251
1139	6.852034	79.96113	1182	6.853166	79.9627	1225	6.854314	79.96255
1140	6.852044	79.96114	1183	6.853193	79.96273	1226	6.85432	79.96256
1141	6.852088	79.96116	1184	6.853213	79.96277	1227	6.854334	79.9626
1142	6.852092	79.96116	1185	6.853227	79.96279	1228	6.854337	79.96263
1143	6.852141	79.9612	1186	6.853235	79.96283	1229	6.854334	79.96266
1144	6.852142	79.9612	1187	6.853236	79.96285	1230	6.854322	79.96269
1145	6.852191	79.96124	1188	6.853234	79.96288	1231	6.854228	79.96271
1146	6.852242	79.96128	1189	6.853259	79.96289	1232	6.85393	79.96281
1147	6.852245	79.96128	1190	6.853282	79.96289	1233	6.85387	79.96285
1148	6.852295	79.96131	1191	6.853297	79.96287	1234	6.853702	79.96291
1149	6.852298	79.96131	1192	6.853319	79.96285	1235	6.853285	79.96306
1150	6.852342	79.96133	1193	6.853348	79.96281	1236	6.853271	79.96313

නො.	අක්ෂාංශ	දේශාංශ
1237	6.853266	79.96318
1238	6.85326	79.96323
1239	6.85327	79.9633
1240	6.853275	79.96339
1241	6.853268	79.9635
1242	6.85327	79.96355
1243	6.853248	79.96362
1244	6.853263	79.96366
1245	6.853256	79.96369
1246	6.853247	79.96371
1247	6.853208	79.9638
1248	6.853167	79.9639
1249	6.85317	79.96399
1250	6.853151	79.96402
1251	6.853151	79.96402
1252	6.853104	79.96418
1253	6.853021	79.96442
1254	6.853021	79.96442
1255	6.853049	79.96459
1256	6.853064	79.96481
1257	6.853064	79.96481
1258	6.853064	79.96481
1259	6.853035	79.96508
1260	6.853006	79.96523
1261	6.852966	79.96548
1262	6.852966	79.96548
1263	6.852987	79.96564
1264	6.853003	79.96577
1265	6.853023	79.96596
1266	6.853064	79.96645
1267	6.853064	79.96645
1268	6.853062	79.96681
1269	6.853062	79.96681
1270	6.85304	79.96728
1271	6.853025	79.96752
1272	6.853025	79.96752
1273	6.853056	79.96769
1274	6.853116	79.96779
1275	6.853116	79.96779
1276	6.852832	79.9678
1277	6.852309	79.9678
1278	6.851815	79.96767
1279	6.851549	79.96761

නො.	අක්ෂාංශ	දේශාංශ
1280	6.85124	79.9676
1281	6.850989	79.96758
1282	6.850678	79.96757
1283	6.850484	79.96756
1284	6.85024	79.96758
1285	6.849882	79.96767
1286	6.849549	79.96783
1287	6.849328	79.96794
1288	6.848986	79.96811
1289	6.848781	79.96822
1290	6.848319	79.96846
1291	6.847675	79.96872
1292	6.847343	79.96888
1293	6.847069	79.96909
1294	6.846808	79.96928
1295	6.846568	79.96943
1296	6.846288	79.96957
1297	6.845867	79.96975
1298	6.845511	79.96991
1299	6.845325	79.96998
1300	6.845307	79.96986
1301	6.845306	79.96974
1302	6.845276	79.96952
1303	6.845225	79.9693
1304	6.84515	79.96897
1305	6.845084	79.96861
1306	6.845006	79.96821
1307	6.844953	79.96789
1308	6.844903	79.96752
1309	6.844764	79.96703
1310	6.844734	79.96694
1311	6.844654	79.96674
1312	6.844582	79.96659
1313	6.844453	79.96642
1314	6.844275	79.9662
1315	6.844074	79.96597
1316	6.843849	79.96573
1317	6.843649	79.96552
1318	6.843644	79.96552
1319	6.843632	79.96549
1320	6.843425	79.96525
1321	6.843095	79.96498
1322	6.842981	79.96481

නො.	අක්ෂාංශ	දේශාංශ
1323	6.842859	79.96463
1324	6.842788	79.96428
1325	6.842977	79.96369
1326	6.843124	79.96345
1327	6.843331	79.96331
1328	6.843573	79.9632
1329	6.843885	79.96309
1330	6.844168	79.96297
1331	6.844511	79.96276
1332	6.844688	79.96247
1333	6.844782	79.96228
1334	6.845053	79.96188
1335	6.845348	79.96157
1336	6.845555	79.96127
1337	6.845655	79.96092
1338	6.84572	79.96061
1339	6.845803	79.96009
1340	6.845862	79.95974
1341	6.84595	79.95933
1342	6.845927	79.95906
1343	6.84582	79.95889
1344	6.845637	79.9587
1345	6.845443	79.95846
1346	6.845337	79.95816
1347	6.845313	79.95788
1348	6.84536	79.95762
1349	6.845478	79.95736
1350	6.845649	79.95719
1351	6.845927	79.95695
1352	6.846086	79.95661
1353	6.846163	79.95631
1354	6.84618	79.956
1355	6.846092	79.95568
1356	6.845986	79.9554
1357	6.845939	79.95519
1358	6.845915	79.95509
1359	6.845932	79.95474
1360	6.846039	79.95451
1361	6.846222	79.95425
1362	6.846505	79.95407
1363	6.846794	79.95396
1364	6.84723	79.95383
1365	6.847472	79.95365

නො.	අක්ෂාංශ	දේශාංශ
1366	6.847649	79.95345
1367	6.847791	79.95315
1368	6.847838	79.95284
1369	6.847832	79.95253
1370	6.84782	79.95204
1371	6.847803	79.95163
1372	6.847799	79.95162
1373	6.847793	79.95161
1374	6.847824	79.95148
1375	6.847956	79.95055
1376	6.848023	79.94995
1377	6.848276	79.95005
1378	6.848533	79.95016
1379	6.848532	79.95018
1380	6.848521	79.95036
1381	6.848444	79.95034
1382	6.848406	79.95037
1383	6.84837	79.95042
1384	6.84836	79.95046
1385	6.848343	79.95053
1386	6.848418	79.95052
1387	6.848425	79.95053
1388	6.848434	79.95057
1389	6.848481	79.95062
1390	6.848494	79.95066
1391	6.848557	79.95072
1392	6.848614	79.95079
1393	6.848644	79.95087
1394	6.848669	79.95092
1395	6.848687	79.95094
1396	6.848711	79.95096
1397	6.848756	79.95098
1398	6.848785	79.95098
1399	6.848799	79.95096
1400	6.848849	79.95083
1401	6.84886	79.95082
1402	6.848913	79.95083
1403	6.849307	79.951
1404	6.849317	79.951
1405	6.849326	79.95098
1406	6.849332	79.95096
1407	6.849352	79.95089
1408	6.849385	79.95075

නො.	අක්ෂාංශ	දේශාංශ
1409	6.849403	79.9507
1410	6.849417	79.9507
1411	6.849449	79.95071
1412	6.849552	79.95076
1413	6.849711	79.95086
1414	6.849882	79.95099
1415	6.850064	79.95112
1416	6.850198	79.95119
1417	6.850448	79.95127
1418	6.850567	79.95132
1419	6.850684	79.95138
1420	6.850796	79.95143
1421	6.850977	79.95147
1422	6.851024	79.95146
1423	6.851054	79.95145
1424	6.85107	79.95143
1425	6.851082	79.95137
1426	6.85109	79.95126
1427	6.851102	79.95109
1428	6.85112	79.95093
1429	6.851111	79.95089
1430	6.851081	79.95084
1431	6.851055	79.95079
1432	6.851007	79.95074
1433	6.850955	79.95067
1434	6.850891	79.95063
1435	6.850817	79.9506
1436	6.850752	79.95056
1437	6.850692	79.95055
1438	6.850609	79.95054
1439	6.850564	79.95055
1440	6.850559	79.95059
1441	6.850549	79.95067
1442	6.850535	79.95068
1443	6.850479	79.95066
1444	6.850437	79.95065
1445	6.850422	79.95071
1446	6.850407	79.95074
1447	6.850337	79.95073
1448	6.850287	79.95079
1449	6.850254	79.95083
1450	6.850164	79.95079
1451	6.850103	79.95076

නො.	අක්ෂාංශ	දේශාංශ
1452	6.850078	79.95073
1453	6.850074	79.95069
1454	6.850074	79.95064
1455	6.850071	79.95062
1456	6.849992	79.95059
1457	6.849931	79.95055
1458	6.849812	79.9505
1459	6.849708	79.95048
1460	6.849613	79.95046
1461	6.849515	79.95045
1462	6.849459	79.95045
1463	6.849405	79.95044
1464	6.849367	79.95046
1465	6.849323	79.95061
1466	6.849252	79.95081
1467	6.849239	79.95085
1468	6.84923	79.95086
1469	6.849219	79.95086
1470	6.849174	79.95083
1471	6.849116	79.95081
1472	6.849102	79.9508
1473	6.849101	79.95079
1474	6.849104	79.95079
1475	6.849107	79.95077
1476	6.849119	79.95072
1477	6.849116	79.95071
1478	6.849109	79.9507
1479	6.849096	79.95069
1480	6.849042	79.95067
1481	6.848977	79.95065
1482	6.848951	79.95064
1483	6.848942	79.95063
1484	6.848942	79.95061
1485	6.848957	79.95057
1486	6.848991	79.95045
1487	6.848994	79.95041
1488	6.848973	79.9504
1489	6.848939	79.95038
1490	6.848871	79.95033
1491	6.848819	79.95026
1492	6.848759	79.95022
1493	6.848757	79.95022
1494	6.8491	79.95025

නො.	අක්ෂාංශ	දේශාංශ
1495	6.849131	79.95025
1496	6.84962	79.95017
1497	6.850642	79.94987
1498	6.850977	79.9497
1499	6.851422	79.94941
1500	6.851921	79.94902
1501	6.852303	79.94874
1502	6.852626	79.94853
1503	6.853038	79.94832
1504	6.853197	79.94827
1505	6.853467	79.94817
1506	6.853765	79.94818
1507	6.853932	79.9482
1508	6.853976	79.94819
1509	6.854044	79.94819
1510	6.854124	79.94821
1511	6.854263	79.94823
1512	6.854394	79.94824
1513	6.854567	79.94829
1514	6.854763	79.94842
1515	6.854904	79.94851
1516	6.85504	79.94858
1517	6.855127	79.94862
1518	6.855168	79.94865
1519	6.855253	79.94864
1520	6.855253	79.94861
1521	6.855265	79.9486
1522	6.855283	79.9486
1523	6.855297	79.94862
1524	6.8553	79.94863
1525	6.855321	79.94864
1526	6.855332	79.94867
1527	6.855364	79.94867
1528	6.855372	79.94871
1529	6.855379	79.94872
1530	6.855406	79.94871
1531	6.855452	79.94865
1532	6.855491	79.94861
1533	6.855501	79.94861
1534	6.855554	79.94867
1535	6.855595	79.94871
1536	6.855559	79.94875
1537	6.855534	79.94878

නො.	අක්ෂාංශ	දේශාංශ
1538	6.855526	79.9488
1539	6.855524	79.94881
1540	6.855552	79.94885
1541	6.855563	79.94887
1542	6.855602	79.94891
1543	6.855694	79.94897
1544	6.855805	79.94909
1545	6.855841	79.94918
1546	6.855859	79.94924
1547	6.855896	79.94929
1548	6.855938	79.94939
1549	6.855988	79.94945
1550	6.856065	79.94948
1551	6.85611	79.94952
1552	6.856163	79.94957
1553	6.856195	79.94966
1554	6.856161	79.94969
1555	6.856057	79.9498
1556	6.856052	79.94982
1557	6.856073	79.94987
1558	6.856104	79.94992
1559	6.856154	79.94997
1560	6.856181	79.95001
1561	6.856204	79.95006
1562	6.856217	79.95009
1563	6.856217	79.95018
1564	6.856232	79.95042
1565	6.856277	79.95067
1566	6.856307	79.9508
1567	6.856325	79.9509
1568	6.856333	79.95094
1569	6.856342	79.951
1570	6.856349	79.95109
1571	6.856369	79.95124
1572	6.856377	79.95135
1573	6.856382	79.95144
1574	6.856382	79.9515
1575	6.856367	79.9516
1576	6.856347	79.95166
1577	6.856269	79.95174
1578	6.856097	79.95185
1579	6.845477	79.96734
1580	6.845493	79.96743

නො.	අක්ෂාංශ	දේශාංශ
1581	6.845482	79.9675
1582	6.845486	79.96758
1583	6.845506	79.96763
1584	6.845549	79.9677
1585	6.845599	79.9678
1586	6.845677	79.96792
1587	6.845807	79.96793
1588	6.845882	79.96793
1589	6.845978	79.96791
1590	6.846233	79.96789
1591	6.846281	79.9679
1592	6.846378	79.96789
1593	6.846433	79.96788
1594	6.846492	79.96787
1595	6.846529	79.96785
1596	6.846537	79.96783
1597	6.846518	79.96781
1598	6.846517	79.96781
1599	6.846497	79.96779
1600	6.846487	79.96776
1601	6.846498	79.96774
1602	6.846546	79.96772
1603	6.846605	79.96771
1604	6.846635	79.96771
1605	6.846654	79.96771
1606	6.846656	79.96769
1607	6.846636	79.96765
1608	6.846621	79.9676
1609	6.846602	79.96755
1610	6.846584	79.96748
1611	6.846568	79.96744
1612	6.846522	79.9674
1613	6.846481	79.96737
1614	6.846441	79.96733
1615	6.846389	79.96725
1616	6.846346	79.96721
1617	6.846292	79.96716
1618	6.846253	79.96711
1619	6.84618	79.96705
1620	6.846086	79.967
1621	6.84603	79.96698
1622	6.845943	79.96695
1623	6.845923	79.96693

නො.	අක්ෂාංශ	දේශාංශ
1624	6.845853	79.96675
1625	6.845808	79.96661
1626	6.845814	79.96658
1627	6.845764	79.96649
1628	6.8457	79.96636
1629	6.845685	79.96626
1630	6.845657	79.96613
1631	6.845627	79.96605
1632	6.84557	79.96599
1633	6.8455	79.96594
1634	6.845477	79.96591
1635	6.845459	79.96586
1636	6.845455	79.96582
1637	6.845444	79.96579
1638	6.84541	79.96574
1639	6.845371	79.9657
1640	6.845318	79.9656
1641	6.845305	79.96558
1642	6.84528	79.96559
1643	6.845191	79.96564
1644	6.84514	79.96568
1645	6.845008	79.96576
1646	6.844947	79.96581
1647	6.844938	79.96584
1648	6.84496	79.9659
1649	6.845	79.966
1650	6.845057	79.96612
1651	6.845102	79.96621
1652	6.845153	79.96633
1653	6.845179	79.96642
1654	6.845204	79.96654
1655	6.845271	79.96676
1656	6.845325	79.96694
1657	6.845392	79.96715
1658	6.845424	79.96724
1659	6.845477	79.96734
1660	6.849558	79.96487
1661	6.849603	79.96492
1662	6.849627	79.96495
1663	6.849663	79.96499
1664	6.849689	79.965
1665	6.849715	79.96501
1666	6.849725	79.96501

නො.	අක්ෂාංශ	දේශාංශ
1667	6.84974	79.96504
1668	6.849745	79.96507
1669	6.849748	79.96511
1670	6.849742	79.96515
1671	6.849742	79.96519
1672	6.84974	79.96526
1673	6.849724	79.96543
1674	6.8497	79.9656
1675	6.849681	79.96565
1676	6.849667	79.96572
1677	6.849648	79.96576
1678	6.849649	79.96582
1679	6.849631	79.96589
1680	6.849615	79.96594
1681	6.849587	79.96599
1682	6.849585	79.96603
1683	6.849594	79.9661
1684	6.849615	79.96616
1685	6.849631	79.96622
1686	6.849636	79.96627
1687	6.849622	79.9663
1688	6.84964	79.96636
1689	6.849675	79.96643
1690	6.849705	79.96645
1691	6.849733	79.96648
1692	6.849757	79.96652
1693	6.849784	79.96658
1694	6.849795	79.96666
1695	6.849779	79.96668
1696	6.849726	79.96669
1697	6.849711	79.96672
1698	6.849712	79.96675
1699	6.849729	79.96681
1700	6.849735	79.96686
1701	6.849734	79.96692
1702	6.849737	79.96698
1703	6.849749	79.96699
1704	6.849771	79.96699
1705	6.849826	79.96698
1706	6.84984	79.96701
1707	6.849852	79.96704
1708	6.849864	79.96708
1709	6.849877	79.9671

නො.	අක්ෂාංශ	දේශාංශ
1710	6.849896	79.9671
1711	6.849918	79.9671
1712	6.84995	79.96709
1713	6.849974	79.96708
1714	6.849995	79.96707
1715	6.850007	79.96705
1716	6.850014	79.96702
1717	6.850034	79.96699
1718	6.850058	79.96697
1719	6.850086	79.96695
1720	6.850085	79.96691
1721	6.850081	79.96686
1722	6.850079	79.96683
1723	6.850073	79.9668
1724	6.850066	79.96678
1725	6.850063	79.96674
1726	6.850061	79.96671
1727	6.850056	79.9667
1728	6.850046	79.96669
1729	6.850035	79.96668
1730	6.850026	79.96668
1731	6.850017	79.96667
1732	6.850013	79.96666
1733	6.850008	79.96664
1734	6.850011	79.96661
1735	6.850018	79.96654
1736	6.850052	79.96646
1737	6.850084	79.96645
1738	6.850103	79.96644
1739	6.850104	79.96638
1740	6.850112	79.96634
1741	6.850135	79.96628
1742	6.850137	79.96623
1743	6.850127	79.96618
1744	6.850118	79.96616
1745	6.850108	79.96611
1746	6.850124	79.96606
1747	6.850159	79.96602
1748	6.850203	79.96601
1749	6.850232	79.966
1750	6.850254	79.96603
1751	6.850277	79.96605
1752	6.850308	79.96611

නො.	අක්ෂාංශ	දේශාංශ
1753	6.850332	79.96611
1754	6.850389	79.96608
1755	6.85056	79.96595
1756	6.850584	79.96594
1757	6.850616	79.9659
1758	6.850624	79.96587
1759	6.850621	79.96585
1760	6.8506	79.96582
1761	6.850565	79.96579
1762	6.850526	79.96576
1763	6.850471	79.96571
1764	6.850351	79.96559
1765	6.850234	79.96543
1766	6.850137	79.96531
1767	6.850091	79.96528
1768	6.850067	79.96524
1769	6.850057	79.96522
1770	6.850053	79.9652
1771	6.850061	79.96519
1772	6.850037	79.9651
1773	6.850014	79.965
1774	6.849991	79.96494
1775	6.849962	79.96486
1776	6.849935	79.96481
1777	6.849907	79.96476
1778	6.849883	79.96473
1779	6.84985	79.96468
1780	6.849834	79.96464
1781	6.849818	79.9646
1782	6.849799	79.96456
1783	6.849776	79.9645
1784	6.849709	79.96436
1785	6.849665	79.96427
1786	6.849635	79.9642
1787	6.849607	79.96412
1788	6.849598	79.96409
1789	6.849577	79.96402
1790	6.849578	79.96397
1791	6.849588	79.96393
1792	6.849588	79.9639
1793	6.849584	79.96388
1794	6.849578	79.96385
1795	6.849571	79.96383

නො.	අක්ෂාංශ	දේශාංශ
1796	6.849563	79.96377
1797	6.849566	79.96371
1798	6.849566	79.96365
1799	6.849563	79.96362
1800	6.849566	79.96356
1801	6.849598	79.96348
1802	6.849607	79.96346
1803	6.849595	79.96344
1804	6.849226	79.96363
1805	6.849153	79.96366
1806	6.849102	79.96368
1807	6.849074	79.9637
1808	6.849056	79.96372
1809	6.849047	79.96375
1810	6.849038	79.96382
1811	6.848998	79.96389
1812	6.848973	79.96398
1813	6.849038	79.9642
1814	6.849074	79.9643
1815	6.849098	79.96439
1816	6.849112	79.96444
1817	6.849115	79.96448
1818	6.849119	79.96453
1819	6.849123	79.96455
1820	6.849135	79.96456
1821	6.849152	79.96457
1822	6.849174	79.96456
1823	6.849202	79.96455
1824	6.849235	79.96454
1825	6.849268	79.96454
1826	6.849295	79.96456
1827	6.849317	79.96458
1828	6.849357	79.96463
1829	6.849404	79.96468
1830	6.849444	79.96473
1831	6.849479	79.96477
1832	6.84952	79.96482
1833	6.849558	79.96487
1834	6.850049	79.96024
1835	6.850104	79.96025
1836	6.850141	79.96027
1837	6.850196	79.96027
1838	6.850224	79.96026

නො.	අක්ෂාංශ	දේශාංශ
1839	6.850256	79.96022
1840	6.850274	79.96021
1841	6.850306	79.9602
1842	6.850357	79.9602
1843	6.850409	79.9602
1844	6.850431	79.96018
1845	6.850437	79.96016
1846	6.850439	79.96011
1847	6.850437	79.96006
1848	6.85043	79.96001
1849	6.850422	79.95998
1850	6.850432	79.95994
1851	6.850455	79.9599
1852	6.850482	79.95989
1853	6.850508	79.95987
1854	6.850645	79.95981
1855	6.850603	79.95972
1856	6.850503	79.95954
1857	6.850369	79.95932
1858	6.850354	79.95934
1859	6.850327	79.95937
1860	6.850268	79.95939
1861	6.850232	79.95942
1862	6.850183	79.95945
1863	6.850147	79.95948
1864	6.850105	79.9595
1865	6.85007	79.9595
1866	6.850031	79.95952
1867	6.849998	79.95954
1868	6.849971	79.95957
1869	6.84993	79.95962
1870	6.849875	79.95972
1871	6.849845	79.9598
1872	6.849815	79.95986
1873	6.849784	79.95994
1874	6.849735	79.96002
1875	6.849691	79.9601
1876	6.849659	79.96016
1877	6.849638	79.96021
1878	6.849623	79.96026
1879	6.84959	79.96028
1880	6.849587	79.96028
1881	6.849588	79.96028

නො.	අක්ෂාංශ	දේශාංශ
1882	6.849696	79.96059
1883	6.849699	79.96059
1884	6.849701	79.96059
1885	6.849702	79.96057
1886	6.849722	79.96055
1887	6.849742	79.96055

නො.	අක්ෂාංශ	දේශාංශ
1888	6.84982	79.96058
1889	6.84988	79.9606
1890	6.849914	79.96059
1891	6.849937	79.96056
1892	6.849949	79.96051
1893	6.849953	79.96045

නො.	අක්ෂාංශ	දේශාංශ
1894	6.849962	79.96036
1895	6.849982	79.96029
1896	6.85	79.96027
1897	6.850049	79.96024

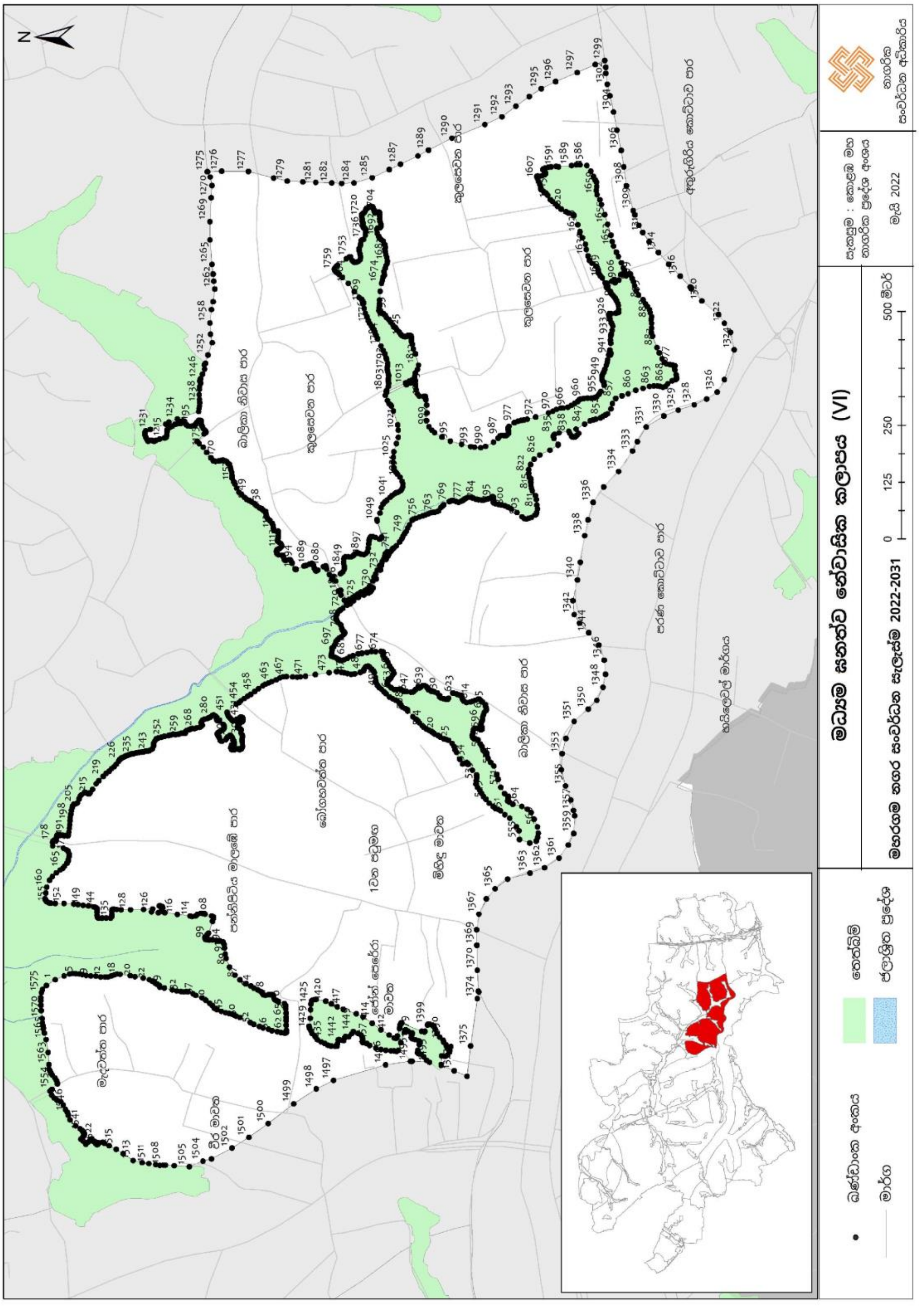

මධ්‍යම සනත්ව නේවාසික කලාපය VII (ගම්සහා හංදිය)

මධ්‍යම සනත්ව නේවාසික කලාපය VII (ගම්සහා හංදිය)		
උතුරට	:	කෝට්ටේ මහ නගර සභා බල සීමාව
නැගෙනහිරට	:	හයිලෙවල් මාර්ගයෙහි සිට මීටර් 200 ක් දකුණු දිශාවට වන විට හමුවන පළමුවන අතුරු මාර්ගයෙහි අවසාන ලක්ෂයෙහි සිට එතැන් සිට දකුණු දෙසට 9 වන පටුමගෙහි මධ්‍යය ලක්ෂය ඔස්සේ ජල මූලාශ්‍ර මායිම තෙක්
දකුණට	:	ජල මුලාශ්‍රයෙහි මායිම හා ඇළ මාර්ගය
බටහිරට	:	දෙහිවල - ගල්කිස්ස නගර සභා බල සීමාව

නො.	අක්ෂාංශ	දේශාංශ
1	6.866318	79.89268
2	6.866262	79.89272
3	6.866276	79.89278
4	6.866281	79.89281
5	6.866217	79.89282
6	6.866152	79.89284
7	6.86602	79.89286
8	6.865932	79.89287
9	6.865931	79.89287
10	6.865925	79.89289
11	6.865906	79.89293
12	6.865903	79.89294
13	6.865895	79.89296
14	6.865879	79.893
15	6.865849	79.89301
16	6.865764	79.89303
17	6.865742	79.89303
18	6.865685	79.89306
19	6.865686	79.89306
20	6.865591	79.89305
21	6.865478	79.89309
22	6.865463	79.89313
23	6.865467	79.89316
24	6.865467	79.89317
25	6.865475	79.89325
26	6.865442	79.89329
27	6.865422	79.89327

නො.	අක්ෂාංශ	දේශාංශ
28	6.865402	79.89327
29	6.865392	79.89327
30	6.865353	79.89328
31	6.86517	79.89333
32	6.865193	79.89354
33	6.865193	79.89354
34	6.86519	79.89355
35	6.865113	79.89357
36	6.864936	79.89361
37	6.864874	79.89362
38	6.864819	79.89363
39	6.864742	79.89365
40	6.86466	79.89366
41	6.864612	79.89366
42	6.864606	79.89371
43	6.864604	79.89373
44	6.864625	79.89388
45	6.864629	79.89396
46	6.864603	79.89407
47	6.864582	79.89414
48	6.864575	79.89416
49	6.864533	79.89419
50	6.864482	79.89431
51	6.864415	79.89445
52	6.864302	79.89464
53	6.864232	79.89478
54	6.864143	79.89487

නො.	අක්ෂාංශ	දේශාංශ
55	6.864081	79.89493
56	6.864031	79.89507
57	6.863981	79.89507
58	6.863869	79.89498
59	6.863739	79.89488
60	6.863651	79.89479
61	6.863524	79.89476
62	6.863446	79.89478
63	6.86329	79.89474
64	6.863073	79.89462
65	6.862955	79.89443
66	6.862847	79.89429
67	6.862723	79.89411
68	6.862589	79.89395
69	6.862391	79.89384
70	6.862168	79.89373
71	6.862115	79.89367
72	6.862111	79.89351
73	6.862083	79.89328
74	6.862037	79.8931
75	6.861977	79.89294
76	6.861895	79.89278
77	6.861846	79.89267
78	6.861719	79.8927
79	6.861286	79.89277
80	6.861089	79.89275
81	6.860986	79.89273

නො.	අක්ෂාංශ	දේශාංශ
82	6.860881	79.89272
83	6.860884	79.89271
84	6.86088	79.89271
85	6.860906	79.89269
86	6.860974	79.89266
87	6.861028	79.89264
88	6.861074	79.89261
89	6.861106	79.89258
90	6.861137	79.89254
91	6.861159	79.8925
92	6.861183	79.89241
93	6.861186	79.89234
94	6.861172	79.89229
95	6.8611	79.89214
96	6.861029	79.89201
97	6.860987	79.89192
98	6.86096	79.89186
99	6.860939	79.89183
100	6.86092	79.8918
101	6.860904	79.89178
102	6.860847	79.89171
103	6.860905	79.89164
104	6.860919	79.89163
105	6.861513	79.89126
106	6.861537	79.89124
107	6.861557	79.8912
108	6.86185	79.89061
109	6.861863	79.8906
110	6.862269	79.89035
111	6.862974	79.88998
112	6.863323	79.8898
113	6.863943	79.88955
114	6.864334	79.89022
115	6.86444	79.89035
116	6.864498	79.89039
117	6.864644	79.89042
118	6.864798	79.89039
119	6.864915	79.89039
120	6.865085	79.89038
121	6.86509	79.89038
122	6.865104	79.89039
123	6.865154	79.89048
124	6.865162	79.8905
125	6.865181	79.89054
126	6.865264	79.89052
127	6.865298	79.89055
128	6.865343	79.89057
129	6.865372	79.89059
130	6.865468	79.89064
131	6.865547	79.89068
132	6.8656	79.89078
133	6.86573	79.89095
134	6.865761	79.89105
135	6.865861	79.89113
136	6.865938	79.89119
137	6.866013	79.89132
138	6.866034	79.89137
139	6.866078	79.89152
140	6.866201	79.89158
141	6.866261	79.89163
142	6.866309	79.89169
143	6.866331	79.89174
144	6.866371	79.89184
145	6.866494	79.89199
146	6.866647	79.89212
147	6.866649	79.89212
148	6.866811	79.89218
149	6.866901	79.8922
150	6.86697	79.8922
151	6.867095	79.8922
152	6.86713	79.89221
153	6.867129	79.89221
154	6.86712	79.89229
155	6.867111	79.89237
156	6.867094	79.89249
157	6.867008	79.89248
158	6.866832	79.89254
159	6.866706	79.89258
160	6.866574	79.89266
161	6.866418	79.89267
162	6.866318	79.89268

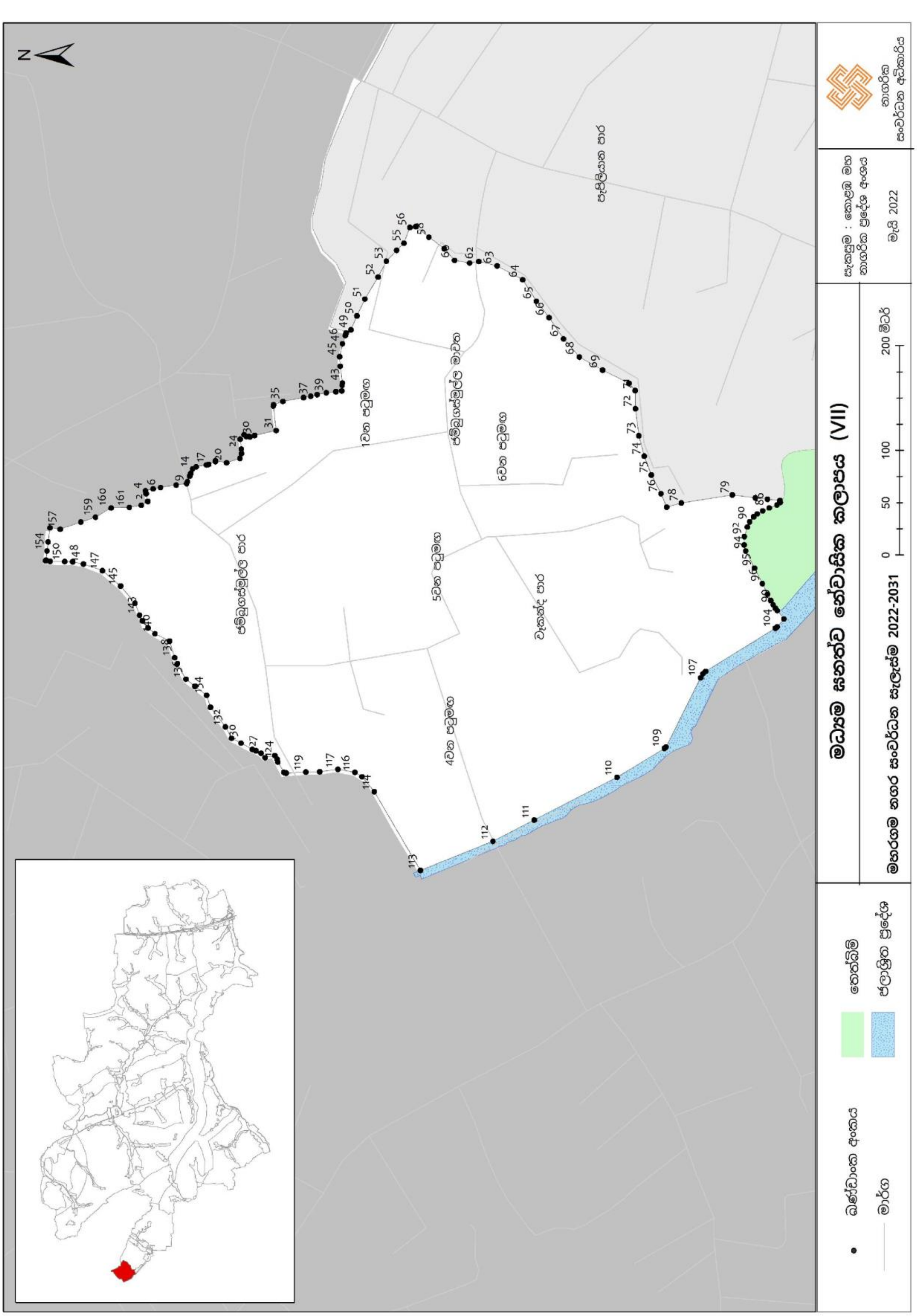

මධ්‍යම ඝනත්ව නේවාසික කලාපය VIII (වත්තේගෙදර -බොරලැස්ගමුව වැව)

මධ්‍යම ඝනත්ව නේවාසික කලාපය VIII (වත්තේගෙදර -බොරලැස්ගමුව වැව)		
උතුරට	:	හයිලෙවල් මාර්ගයේ සිට ආරම්භ වන ගල්හේන මාර්ගයේ සිට මීටර් 200 ක් දකුණු දෙසට ගමන් කොට එතැන් සිට හයිලෙවල් මාර්ගයට සමාන්තරව මීටර් 200 ක් දකුණු දිශාවට වන මායිම, මහරගම - දෙහිවල මාර්ගයේ සිට මීටර් 100 බටහිර දෙසට වන්නට වන මායිම හමුවන ලක්ෂය දක්වා
නැගෙනහිරට	:	ඉහත සදහන් කරන ලද අවසන් ලක්ෂයේ සිට මහරගම - දෙහිවල මාර්ගයේ මීටර් 100 ක් උතුරු දෙසට වන්නට සරල රේඛාවක් ඇදි විට බොරලැස්ගමුව වැව මායිම හමුවන ලක්ෂය දක්වා
දකුණට	:	බොරලැස්ගමුව වැව මායිම සිට වෙල් යාය මායිම හා කැස්බෑව නගර සභා බල සීමාව
බටහිරට	:	ගල්හේන මාර්ගයේ සිට දකුණු දෙසට කජුවත්ත මාර්ගය

නො.	අක්ෂාංශ	දේශාංශ	නො.	අක්ෂාංශ	දේශාංශ	නො.	අක්ෂාංශ	දේශාංශ
1	6.850447	79.9184	24	6.843258	79.92041	47	6.84478	79.9173
2	6.850192	79.91913	25	6.843252	79.92024	48	6.844846	79.91743
3	6.850028	79.91953	26	6.843299	79.91985	49	6.844846	79.91743
4	6.849595	79.92031	27	6.843337	79.91947	50	6.844911	79.91754
5	6.849138	79.92103	28	6.843324	79.91881	51	6.844911	79.91754
6	6.848566	79.92195	29	6.843314	79.91798	52	6.844972	79.91765
7	6.848053	79.92277	30	6.84332	79.91723	53	6.844972	79.91765
8	6.847668	79.92328	31	6.843359	79.91706	54	6.844972	79.91765
9	6.846991	79.92398	32	6.843574	79.9166	55	6.845029	79.91776
10	6.846287	79.92478	33	6.843616	79.91658	56	6.845029	79.91776
11	6.846022	79.92512	34	6.843641	79.91657	57	6.845067	79.91784
12	6.845818	79.92536	35	6.843815	79.91647	58	6.845067	79.91784
13	6.845116	79.92526	36	6.843938	79.91643	59	6.845067	79.91784
14	6.84511	79.92524	37	6.843975	79.91642	60	6.845099	79.91792
15	6.84473	79.92439	38	6.844019	79.91642	61	6.845126	79.918
16	6.84459	79.92403	39	6.844083	79.91644	62	6.845126	79.918
17	6.844587	79.92399	40	6.844167	79.91649	63	6.845126	79.918
18	6.844494	79.92384	41	6.844315	79.91661	64	6.845144	79.91807
19	6.843966	79.9227	42	6.844441	79.91671	65	6.845144	79.9181
20	6.843635	79.9215	43	6.844566	79.91683	66	6.845137	79.91814
21	6.843546	79.92106	44	6.844601	79.91688	67	6.845124	79.91817
22	6.843523	79.92106	45	6.844651	79.91701	68	6.845115	79.91874
23	6.843375	79.92068	46	6.844679	79.91708	69	6.845105	79.9191

නො.	අක්ෂාංශ	දේශාංශ
70	6.84509	79.91933
71	6.845091	79.91937
72	6.845097	79.91941
73	6.845124	79.91952
74	6.845233	79.91988
75	6.845232	79.91994
76	6.845257	79.91999
77	6.84528	79.92005
78	6.845321	79.92011
79	6.845365	79.92013
80	6.845448	79.92014
81	6.845539	79.92016
82	6.845587	79.92019
83	6.845598	79.92022
84	6.84562	79.92056
85	6.845616	79.9206
86	6.845475	79.92087
87	6.845472	79.9209
88	6.845484	79.92094
89	6.845496	79.921
90	6.84551	79.92107
91	6.845521	79.92115
92	6.845521	79.92118
93	6.845522	79.92121
94	6.845544	79.92126
95	6.845558	79.92127
96	6.845574	79.92128
97	6.845622	79.9213
98	6.845686	79.92131
99	6.845705	79.92131
100	6.845736	79.9213
101	6.84577	79.92127
102	6.845795	79.92123
103	6.845813	79.92117
104	6.845811	79.92113
105	6.845802	79.9211
106	6.845743	79.921
107	6.845681	79.92089
108	6.845666	79.92083
109	6.845665	79.92078
110	6.845678	79.92073
111	6.845749	79.92063
112	6.845845	79.9205

නො.	අක්ෂාංශ	දේශාංශ
113	6.845928	79.92038
114	6.845957	79.92033
115	6.845981	79.92028
116	6.845985	79.92022
117	6.845976	79.92016
118	6.845934	79.92001
119	6.845872	79.91981
120	6.845861	79.91975
121	6.845861	79.91971
122	6.845867	79.91961
123	6.845895	79.91943
124	6.845929	79.91934
125	6.845963	79.91929
126	6.846014	79.91922
127	6.846103	79.91912
128	6.846156	79.91909
129	6.846198	79.91908
130	6.846287	79.91908
131	6.846377	79.91908
132	6.846495	79.91911
133	6.846655	79.91918
134	6.846732	79.91921
135	6.846834	79.91928
136	6.846874	79.91931
137	6.846936	79.91936
138	6.846993	79.91942
139	6.847051	79.91947
140	6.847093	79.91949
141	6.847125	79.9195
142	6.847159	79.91949
143	6.847211	79.91946
144	6.847236	79.91943
145	6.847249	79.91937
146	6.847246	79.91932
147	6.847226	79.91925
148	6.847191	79.91914
149	6.847168	79.91911
150	6.847143	79.91908
151	6.846999	79.91896
152	6.846875	79.91885
153	6.846762	79.91871
154	6.846492	79.91847
155	6.846265	79.91827

නො.	අක්ෂාංශ	දේශාංශ
156	6.846189	79.91818
157	6.846094	79.91805
158	6.846033	79.91792
159	6.845968	79.91771
160	6.845918	79.91754
161	6.845906	79.91732
162	6.845897	79.91714
163	6.845875	79.91706
164	6.845819	79.91692
165	6.84579	79.91683
166	6.845754	79.91671
167	6.845749	79.91667
168	6.845752	79.91661
169	6.845752	79.91651
170	6.845746	79.91641
171	6.845726	79.91628
172	6.845696	79.91608
173	6.845683	79.91603
174	6.845639	79.91596
175	6.845588	79.91588
176	6.8455	79.91572
177	6.84545	79.9156
178	6.845436	79.91555
179	6.845436	79.9155
180	6.845451	79.91543
181	6.84547	79.91539
182	6.845487	79.91536
183	6.845487	79.91536
184	6.845487	79.91536
185	6.84549	79.91535
186	6.845503	79.9153
187	6.845511	79.91524
188	6.845511	79.91524
189	6.845511	79.91524
190	6.845511	79.91524
191	6.84551	79.91519
192	6.845504	79.91515
193	6.845486	79.9151
194	6.845455	79.91507
195	6.845414	79.91505
196	6.845432	79.91497
197	6.845437	79.91496
198	6.845436	79.91495

නො.	අක්ෂාංශ	දේශාංශ
199	6.845413	79.91492
200	6.845394	79.9149
201	6.845405	79.91485
202	6.845395	79.91482
203	6.845357	79.9148
204	6.845307	79.91477
205	6.845259	79.91473
206	6.84525	79.91472
207	6.845253	79.91457
208	6.845247	79.91444
209	6.845244	79.91436
210	6.845248	79.91422
211	6.845247	79.91414
212	6.845237	79.91403
213	6.845225	79.91395
214	6.845224	79.91377
215	6.845204	79.91375
216	6.845173	79.91375
217	6.845125	79.91376
218	6.845065	79.91377
219	6.845015	79.91375
220	6.845368	79.91312
221	6.84523	79.91271
222	6.845206	79.91264
223	6.845242	79.9121
224	6.845299	79.91196
225	6.845409	79.9117
226	6.845538	79.91132
227	6.845546	79.91132
228	6.845658	79.91138
229	6.845734	79.9114
230	6.845757	79.9114
231	6.84579	79.91139
232	6.845832	79.91136
233	6.845858	79.91133
234	6.845891	79.91134
235	6.845956	79.9113
236	6.846211	79.91112
237	6.846104	79.91064
238	6.846152	79.91063
239	6.846295	79.91056
240	6.846633	79.91051
241	6.846651	79.91051

නො.	අක්ෂාංශ	දේශාංශ
242	6.846762	79.9105
243	6.846795	79.9105
244	6.846796	79.9105
245	6.846814	79.91059
246	6.846825	79.91065
247	6.846842	79.91073
248	6.846854	79.91077
249	6.846863	79.91079
250	6.846879	79.9108
251	6.847687	79.91076
252	6.847746	79.91075
253	6.847778	79.91074
254	6.847808	79.91073
255	6.847884	79.91061
256	6.847973	79.91066
257	6.847993	79.91066
258	6.848019	79.91064
259	6.848055	79.9106
260	6.848113	79.91052
261	6.848186	79.91043
262	6.848215	79.91033
263	6.84821	79.91031
264	6.848229	79.91031
265	6.848231	79.91032
266	6.848257	79.91032
267	6.84827	79.91034
268	6.848294	79.91036
269	6.848288	79.91036
270	6.848272	79.91037
271	6.848239	79.91041
272	6.848181	79.91052
273	6.848128	79.91061
274	6.848104	79.91066
275	6.848116	79.91071
276	6.848118	79.91076
277	6.848124	79.91079
278	6.848139	79.91083
279	6.848179	79.91086
280	6.848354	79.91088
281	6.848456	79.9109
282	6.848536	79.91091
283	6.84857	79.9109
284	6.848609	79.91085

නො.	අක්ෂාංශ	දේශාංශ
285	6.848653	79.91079
286	6.848712	79.91072
287	6.848723	79.91071
288	6.848757	79.91074
289	6.848791	79.91078
290	6.848925	79.91094
291	6.849006	79.91102
292	6.84912	79.91118
293	6.849242	79.91137
294	6.849359	79.91155
295	6.849469	79.91175
296	6.849535	79.91187
297	6.849595	79.91199
298	6.849651	79.91211
299	6.849658	79.91213
300	6.849699	79.91223
301	6.849703	79.91224
302	6.849749	79.91237
303	6.849761	79.9124
304	6.849762	79.91241
305	6.849767	79.91243
306	6.849781	79.91245
307	6.849819	79.9125
308	6.849827	79.91252
309	6.849828	79.91254
310	6.849827	79.91259
311	6.849821	79.91264
312	6.849809	79.91272
313	6.849807	79.91278
314	6.849826	79.91285
315	6.849858	79.91291
316	6.849908	79.91298
317	6.849954	79.91303
318	6.849993	79.91308
319	6.850058	79.91322
320	6.850076	79.91328
321	6.850084	79.91332
322	6.850102	79.91337
323	6.850131	79.91341
324	6.850167	79.91348
325	6.850204	79.91354
326	6.850232	79.9136
327	6.850243	79.91366

නො.	අක්ෂාංශ	දේශාංශ
328	6.850254	79.91372
329	6.850255	79.91376
330	6.850257	79.91377
331	6.850258	79.91378
332	6.850256	79.91381
333	6.85024	79.91384
334	6.850235	79.91386
335	6.850228	79.91389
336	6.850228	79.914
337	6.850234	79.91404
338	6.850244	79.9141
339	6.850258	79.91413
340	6.850296	79.91419
341	6.850389	79.91433
342	6.85048	79.91445
343	6.850613	79.9146
344	6.85065	79.91462
345	6.850686	79.91462
346	6.850727	79.9146
347	6.850767	79.91459
348	6.850794	79.91459
349	6.85081	79.91459
350	6.850825	79.9146
351	6.850943	79.9147
352	6.850987	79.91474
353	6.850996	79.91475
354	6.851057	79.91482
355	6.851105	79.91486
356	6.851202	79.91497
357	6.851152	79.91504
358	6.851087	79.91517
359	6.85088	79.91558
360	6.850688	79.91638
361	6.850625	79.91717
362	6.85055	79.91771
363	6.850447	79.9184
364	6.851653	79.91434
365	6.851645	79.91438
366	6.851646	79.91443
367	6.851647	79.91445
368	6.851533	79.91456
369	6.851211	79.91496
370	6.851197	79.91495

නො.	අක්ෂාංශ	දේශාංශ
371	6.851173	79.91492
372	6.851122	79.91486
373	6.851067	79.91481
374	6.85103	79.91478
375	6.851018	79.91476
376	6.851012	79.91475
377	6.851001	79.91474
378	6.850988	79.91472
379	6.850965	79.9147
380	6.850943	79.91468
381	6.850907	79.91465
382	6.85087	79.91461
383	6.850837	79.91459
384	6.850821	79.91458
385	6.850802	79.91457
386	6.850788	79.91458
387	6.850756	79.91459
388	6.85069	79.9146
389	6.850655	79.91461
390	6.850621	79.91459
391	6.850597	79.91457
392	6.850387	79.91432
393	6.850274	79.91414
394	6.850267	79.91412
395	6.850255	79.91409
396	6.850244	79.91403
397	6.850249	79.91395
398	6.850245	79.9139
399	6.850246	79.91388
400	6.850253	79.91386
401	6.850266	79.91384
402	6.850276	79.91382
403	6.850277	79.9138
404	6.850276	79.91378
405	6.85028	79.91377
406	6.850274	79.91369
407	6.850266	79.91364
408	6.850252	79.91359
409	6.850214	79.91351
410	6.850188	79.91346
411	6.850184	79.91344
412	6.850178	79.91342
413	6.850173	79.91341

නො.	අක්ෂාංශ	දේශාංශ
414	6.850154	79.91338
415	6.850142	79.91336
416	6.850132	79.91334
417	6.85012	79.91332
418	6.850106	79.91327
419	6.850096	79.91324
420	6.850088	79.91321
421	6.85008	79.91319
422	6.85005	79.91313
423	6.849989	79.91303
424	6.849959	79.91299
425	6.849925	79.91295
426	6.849895	79.91291
427	6.849861	79.91284
428	6.849856	79.91282
429	6.849853	79.91276
430	6.849863	79.91269
431	6.849871	79.91263
432	6.849868	79.91259
433	6.849863	79.91256
434	6.84985	79.91251
435	6.849827	79.91247
436	6.849786	79.91242
437	6.849788	79.91242
438	6.84983	79.91245
439	6.849859	79.91246
440	6.849897	79.91246
441	6.849949	79.91246
442	6.850011	79.91247
443	6.850084	79.91249
444	6.850125	79.91251
445	6.850162	79.91257
446	6.850181	79.91261
447	6.850199	79.91263
448	6.850228	79.91264
449	6.850257	79.91264
450	6.850292	79.91265
451	6.850321	79.91267
452	6.850346	79.91271
453	6.850363	79.91274
454	6.85036	79.91276
455	6.850341	79.91278
456	6.850331	79.91281

නො.	අක්ෂාංශ	දේශාංශ
457	6.850329	79.91283
458	6.850338	79.91286
459	6.850357	79.91291
460	6.850398	79.91296
461	6.850451	79.91304
462	6.850483	79.9131
463	6.850493	79.91314
464	6.850515	79.91321
465	6.850537	79.91324
466	6.850575	79.91329
467	6.850605	79.91335
468	6.850632	79.91342
469	6.850688	79.91351
470	6.850719	79.91355
471	6.850758	79.91359
472	6.850839	79.91364
473	6.851163	79.91376
474	6.851192	79.91377
475	6.851241	79.91379
476	6.851296	79.91381
477	6.851314	79.91383
478	6.851318	79.91385
479	6.851318	79.91388
480	6.851317	79.9139
481	6.851325	79.91392
482	6.851339	79.91395
483	6.851363	79.91398
484	6.851383	79.914
485	6.851411	79.91402
486	6.851486	79.91407
487	6.85155	79.9141
488	6.85161	79.91415
489	6.851626	79.91416
490	6.85164	79.91418
491	6.85165	79.9142
492	6.851657	79.91422
493	6.851661	79.91424
494	6.851661	79.91427
495	6.851658	79.9143
496	6.851653	79.91434
497	6.854878	79.90982
498	6.854377	79.91088
499	6.853989	79.91165

නො.	අක්ෂාංශ	දේශාංශ
500	6.853502	79.91259
501	6.853085	79.91317
502	6.852263	79.91387
503	6.851674	79.91442
504	6.851673	79.91437
505	6.851688	79.9143
506	6.851696	79.91425
507	6.851698	79.9142
508	6.851691	79.91416
509	6.851678	79.91413
510	6.851641	79.9141
511	6.851592	79.91407
512	6.851532	79.91404
513	6.851461	79.91401
514	6.85141	79.91397
515	6.851386	79.91395
516	6.851368	79.91392
517	6.851352	79.9139
518	6.851352	79.91388
519	6.85136	79.91386
520	6.85136	79.91382
521	6.851347	79.9138
522	6.851318	79.91378
523	6.851209	79.91374
524	6.851141	79.91371
525	6.850849	79.9136
526	6.850766	79.91356
527	6.850723	79.9135
528	6.850664	79.91341
529	6.850636	79.91336
530	6.850603	79.91327
531	6.850571	79.91323
532	6.850535	79.91317
533	6.850511	79.91312
534	6.850504	79.91308
535	6.850492	79.91305
536	6.850427	79.91295
537	6.850388	79.91289
538	6.850365	79.91285
539	6.850356	79.91282
540	6.850359	79.9128
541	6.850369	79.91278
542	6.850395	79.91277

නො.	අක්ෂාංශ	දේශාංශ
543	6.850397	79.91275
544	6.850396	79.91272
545	6.850379	79.9127
546	6.850287	79.9126
547	6.850253	79.91259
548	6.850212	79.91259
549	6.850195	79.91257
550	6.850156	79.91251
551	6.850131	79.91248
552	6.850079	79.91245
553	6.850027	79.91243
554	6.849985	79.91243
555	6.849938	79.91243
556	6.849892	79.91243
557	6.849845	79.91243
558	6.849819	79.91242
559	6.849788	79.91239
560	6.849781	79.91236
561	6.84971	79.91218
562	6.849637	79.912
563	6.849543	79.91183
564	6.849447	79.91166
565	6.849348	79.9115
566	6.849267	79.91136
567	6.849215	79.91127
568	6.849155	79.91117
569	6.849058	79.91104
570	6.848934	79.91091
571	6.848825	79.91079
572	6.848804	79.91077
573	6.848746	79.9107
574	6.848738	79.91069
575	6.848756	79.91068
576	6.848811	79.91063
577	6.849008	79.91042
578	6.848989	79.9104
579	6.848987	79.9104
580	6.849143	79.91043
581	6.84921	79.91045
582	6.849301	79.91047
583	6.849313	79.91047
584	6.849298	79.91052
585	6.84932	79.91054

නො.	අක්ෂාංශ	දේශාංශ
586	6.849331	79.91055
587	6.849355	79.91054
588	6.849385	79.91057
589	6.84947	79.9106
590	6.84957	79.91064
591	6.849635	79.91069
592	6.84975	79.91075
593	6.849853	79.91082
594	6.849919	79.91085
595	6.849963	79.91087
596	6.849998	79.9109
597	6.85001	79.91093
598	6.850025	79.91101
599	6.85005	79.91107
600	6.850071	79.91116
601	6.85008	79.91118
602	6.850094	79.91119
603	6.850108	79.91118
604	6.850125	79.91115
605	6.85015	79.91111
606	6.850202	79.91109
607	6.850293	79.91108
608	6.850354	79.91107
609	6.850381	79.91104
610	6.850472	79.91101
611	6.850483	79.91103
612	6.850524	79.91102
613	6.85058	79.9112
614	6.850625	79.91131
615	6.850642	79.91138
616	6.850667	79.9114
617	6.850718	79.91141
618	6.850828	79.91138
619	6.850908	79.91135
620	6.851019	79.91131
621	6.851114	79.91128
622	6.851124	79.9113
623	6.851168	79.91149
624	6.85119	79.91152
625	6.851211	79.91151
626	6.851272	79.91148
627	6.851376	79.91144
628	6.851501	79.9114

නො.	අක්ෂාංශ	දේශාංශ
629	6.851634	79.91137
630	6.851762	79.91133
631	6.851979	79.91129
632	6.852159	79.91129
633	6.85226	79.91127
634	6.852291	79.91127
635	6.852304	79.91126
636	6.852313	79.91124
637	6.852331	79.91112
638	6.852358	79.91102
639	6.852358	79.91097
640	6.852345	79.91093
641	6.85232	79.91092
642	6.852241	79.91083
643	6.852131	79.91072
644	6.852034	79.91063
645	6.851923	79.91048
646	6.851938	79.91046
647	6.851899	79.91043
648	6.851859	79.9104
649	6.851865	79.91038
650	6.851907	79.9103
651	6.851954	79.91024
652	6.851944	79.91022
653	6.85193	79.91021
654	6.851944	79.91017
655	6.851965	79.91016
656	6.851982	79.91017
657	6.851995	79.91015
658	6.851984	79.9101
659	6.851968	79.91006
660	6.851946	79.91004
661	6.851924	79.91003
662	6.85191	79.91006
663	6.851898	79.91008
664	6.851866	79.91009
665	6.851836	79.91009
666	6.851812	79.9101
667	6.851776	79.91011
668	6.851746	79.91011
669	6.851709	79.91009
670	6.851683	79.91008
671	6.851669	79.91009

නො.	අක්ෂාංශ	දේශාංශ
672	6.85165	79.91014
673	6.851645	79.91016
674	6.851619	79.91019
675	6.851606	79.91025
676	6.851593	79.91028
677	6.851561	79.91032
678	6.851515	79.91035
679	6.851498	79.91039
680	6.85149	79.91043
681	6.851471	79.91047
682	6.851454	79.9105
683	6.851407	79.91054
684	6.851351	79.91056
685	6.851293	79.91058
686	6.851205	79.9106
687	6.851288	79.91058
688	6.851284	79.91056
689	6.851232	79.91036
690	6.851215	79.9103
691	6.851191	79.91017
692	6.851084	79.90998
693	6.851021	79.90988
694	6.851032	79.90964
695	6.851137	79.90951
696	6.851194	79.90937
697	6.851218	79.90922
698	6.851221	79.90919
699	6.851232	79.90914
700	6.851147	79.90882
701	6.851036	79.90858
702	6.851037	79.90844
703	6.851059	79.90837
704	6.851069	79.90834
705	6.851051	79.90818
706	6.851126	79.90817
707	6.851136	79.90811
708	6.851133	79.90809
709	6.851155	79.90799
710	6.851167	79.90791
711	6.851154	79.90781
712	6.851123	79.90771
713	6.851122	79.90769
714	6.851084	79.90761

නො.	අක්ෂාංශ	දේශාංශ
715	6.851068	79.90752
716	6.851069	79.90752
717	6.851086	79.90734
718	6.851089	79.90727
719	6.851089	79.90725
720	6.851122	79.90717
721	6.851254	79.90709
722	6.85133	79.90705
723	6.851398	79.90701
724	6.851398	79.90701
725	6.851406	79.90701
726	6.851419	79.90699
727	6.85164	79.90709
728	6.851893	79.90715
729	6.852028	79.90719
730	6.852134	79.90722
731	6.852172	79.90724
732	6.852227	79.90711
733	6.852308	79.90698
734	6.852396	79.90683
735	6.852491	79.90671
736	6.852587	79.90668
737	6.852653	79.90668
738	6.852644	79.90681
739	6.852634	79.90691
740	6.852646	79.90696
741	6.852768	79.90703
742	6.852989	79.90715
743	6.853167	79.90722
744	6.853325	79.9073
745	6.853384	79.90735
746	6.853416	79.90751
747	6.853393	79.90763
748	6.853448	79.90766
749	6.853556	79.90768
750	6.853899	79.90778
751	6.854033	79.9078
752	6.854878	79.90791

නො.	අක්ෂාංශ	දේශාංශ
753	6.854876	79.90808
754	6.854882	79.90828
755	6.854882	79.90874
756	6.854882	79.90905
757	6.854873	79.90932
758	6.854894	79.90937
759	6.855003	79.90936
760	6.855095	79.90936
761	6.854878	79.90982
697	6.851218	79.90922
698	6.851221	79.90919
699	6.851232	79.90914
700	6.851147	79.90882
701	6.851036	79.90858
702	6.851037	79.90844
703	6.851059	79.90837
704	6.851069	79.90834
705	6.851051	79.90818
706	6.851126	79.90817
707	6.851136	79.90811
708	6.851133	79.90809
709	6.851155	79.90799
710	6.851167	79.90791
711	6.851154	79.90781
712	6.851123	79.90771
713	6.851122	79.90769
714	6.851084	79.90761
715	6.851068	79.90752
716	6.851069	79.90752
717	6.851086	79.90734
718	6.851089	79.90727
719	6.851089	79.90725
720	6.851122	79.90717
721	6.851254	79.90709
722	6.85133	79.90705
723	6.851398	79.90701
724	6.851398	79.90701
725	6.851406	79.90701

නො.	අක්ෂාංශ	දේශාංශ
726	6.851419	79.90699
727	6.85164	79.90709
728	6.851893	79.90715
729	6.852028	79.90719
730	6.852134	79.90722
731	6.852172	79.90724
732	6.852227	79.90711
733	6.852308	79.90698
734	6.852396	79.90683
735	6.852491	79.90671
736	6.852587	79.90668
737	6.852653	79.90668
738	6.852644	79.90681
739	6.852634	79.90691
740	6.852646	79.90696
741	6.852768	79.90703
742	6.852989	79.90715
743	6.853167	79.90722
744	6.853325	79.9073
745	6.853384	79.90735
746	6.853416	79.90751
747	6.853393	79.90763
748	6.853448	79.90766
749	6.853556	79.90768
750	6.853899	79.90778
751	6.854033	79.9078
752	6.854878	79.90791
753	6.854876	79.90808
754	6.854882	79.90828
755	6.854882	79.90874
756	6.854882	79.90905
757	6.854873	79.90932
758	6.854894	79.90937
759	6.855003	79.90936
760	6.855095	79.90936
761	6.854878	79.90982

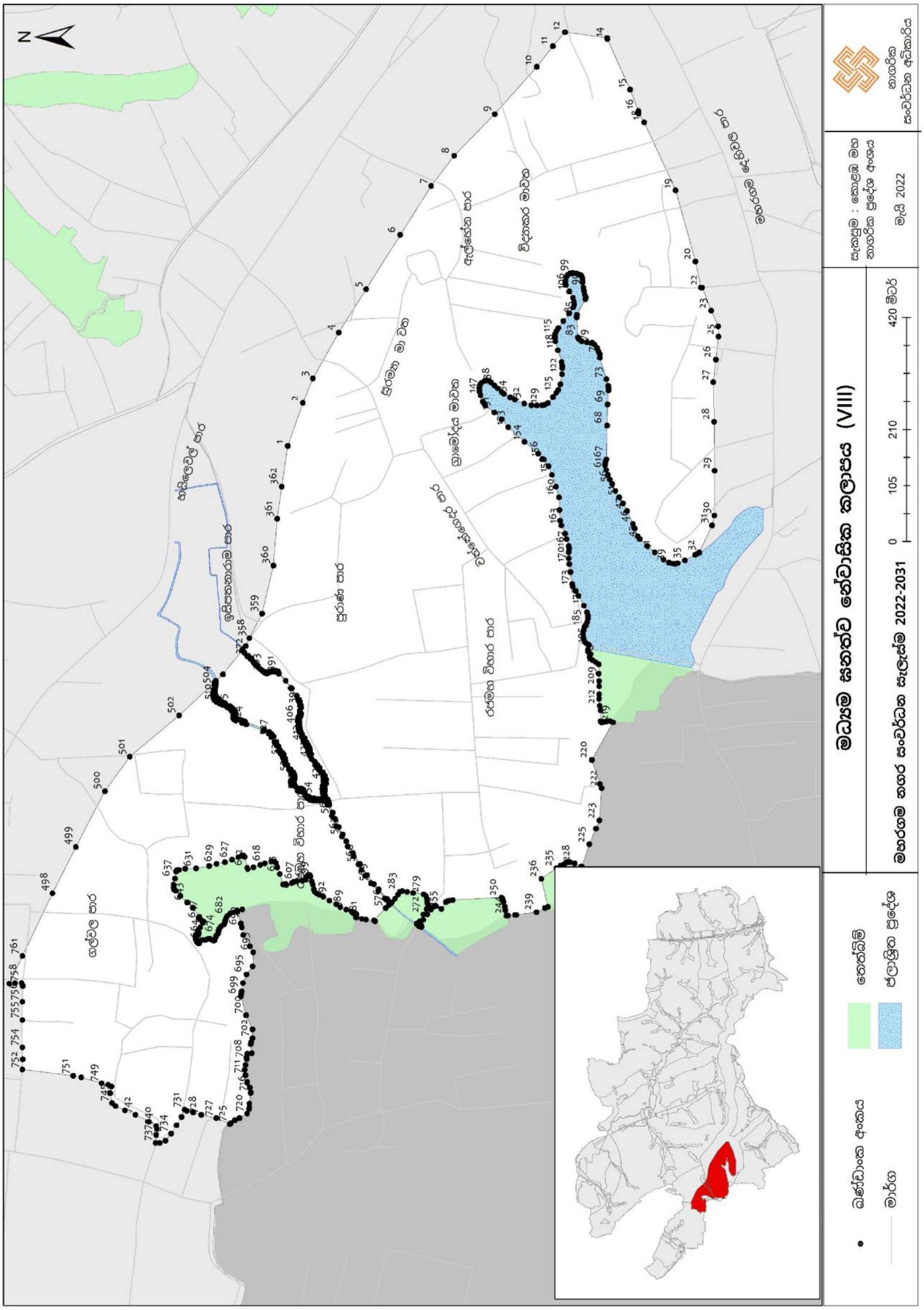
මධ්‍යම සනත්ව නේවාසික කලාපය (VIII)
මහරගම නගර සංවර්ධන සැලැස්ම 2022-2031
ඛණ්ඩාංක අංකය
මාර්ග
තෙත්බිම්
ජලාශ්‍රිත ප්‍රදේශ
0 105 210 420 මීටර්
සැකසුම : කොළඹ මහ නාගරික ප්‍රදේශ අංශය
මැයි 2022
නාගරික සංවර්ධන අධිකාරිය
N
ගල්වල පාර
හයිලෙවල් පාර
ඉසිපතනාරාම පාර
පුරාණ පාර
සූරමත මා වත
රජමහ විහාර පාර
වත්තේගෙදර පාර
ග්‍රාමෝදය මාවත
ඇල්හේන පාර
විද්‍යාකර මාවත
මහරගම දෙහිවල පාර

මධ්‍යම ඝනත්ව නේවාසික කලාපය IX (නීලම්මහර)

මධ්‍යම ඝනත්ව නේවාසික කලාපය IX (නීලම්මහර)		
උතුරට	:	මහරගම - පිළියන්දල මාර්ගයේ සිට මීටර් 100 බටහිර දෙසට වන්නට වන නල්ලවත්ත මාර්ගය
නැගෙනහිරට	:	මහරගම - පිළියන්දල මාර්ගයේ සිට මීටර් 100 බටහිර දෙසට වන්නට වන මායිම හා එතැන් සිට හමුවන කුඹුරු ප්‍රදේශයෙහි උතුරු මායිම
දකුණට	:	නැගෙනහිර මායිමට සම්බන්ධ කුඹුරු ප්‍රදේශය
බටහිරට	:	නල්ලවත්ත මාර්ගය ඔස්සේ දහම් මාවත දක්වාද මෙම මාවත ඔස්සේ දෙවන පටුමග දක්වාද එතැන් සිට ඉහත සදහන් කරන ලද කුඹුරු ප්‍රදේශයෙහි හමුවන මායිම දක්වාද වන ප්‍රදේශය

නො.	අක්ෂාංශ	දේශාංශ	නො.	අක්ෂාංශ	දේශාංශ	නො.	අක්ෂාංශ	දේශාංශ
1	6.834741	79.93254	28	6.834171	79.93192	55	6.834859	79.93121
2	6.834739	79.93254	29	6.834171	79.93192	56	6.834858	79.93116
3	6.834723	79.93248	30	6.834168	79.93191	57	6.834835	79.93113
4	6.834691	79.93246	31	6.834165	79.9319	58	6.834792	79.93105
5	6.834661	79.93243	32	6.834149	79.93187	59	6.834746	79.93093
6	6.834642	79.93238	33	6.834137	79.93184	60	6.834768	79.93091
7	6.834638	79.93234	34	6.834126	79.9318	61	6.834817	79.93088
8	6.834603	79.93225	35	6.834123	79.93179	62	6.834873	79.93086
9	6.834586	79.93221	36	6.834127	79.93179	63	6.83491	79.93082
10	6.834541	79.9322	37	6.834211	79.93178	64	6.83491	79.93078
11	6.834481	79.9322	38	6.834307	79.93174	65	6.834879	79.93069
12	6.834453	79.93221	39	6.834403	79.93172	66	6.834785	79.93046
13	6.834435	79.93221	40	6.834458	79.9317	67	6.834769	79.93047
14	6.834412	79.93219	41	6.834529	79.93169	68	6.834709	79.93048
15	6.834414	79.93213	42	6.834553	79.93167	69	6.834624	79.93052
16	6.834414	79.93211	43	6.834565	79.93163	70	6.834568	79.93054
17	6.834371	79.9321	44	6.834571	79.93157	71	6.834549	79.93055
18	6.834323	79.93212	45	6.834569	79.93154	72	6.834524	79.93055
19	6.834288	79.93213	46	6.834548	79.93147	73	6.834501	79.93051
20	6.834263	79.93213	47	6.834533	79.93144	74	6.834429	79.93054
21	6.834246	79.93212	48	6.834529	79.9314	75	6.834393	79.93053
22	6.834233	79.9321	49	6.834559	79.93138	76	6.834322	79.93048
23	6.83422	79.93206	50	6.834644	79.93136	77	6.834245	79.93036
24	6.8342	79.93199	51	6.83471	79.93134	78	6.834218	79.93032
25	6.834191	79.93196	52	6.834767	79.93131	79	6.834171	79.93025
26	6.834176	79.93193	53	6.834814	79.93128	80	6.834173	79.93022
27	6.834171	79.93192	54	6.834851	79.93125	81	6.834177	79.93016

නො.	අක්ෂාංශ	දේශාංශ
82	6.834173	79.93011
83	6.834152	79.93003
84	6.834088	79.92991
85	6.834058	79.92988
86	6.834033	79.9298
87	6.834003	79.92969
88	6.833946	79.92957
89	6.833915	79.92944
90	6.833908	79.92939
91	6.833918	79.92931
92	6.833948	79.9292
93	6.833987	79.92909
94	6.834033	79.92895
95	6.834193	79.92862
96	6.83419	79.9286
97	6.83415	79.92859
98	6.834135	79.92857
99	6.834137	79.92853
100	6.834215	79.9284
101	6.834267	79.9284
102	6.834362	79.92844
103	6.834425	79.92839
104	6.834462	79.92832
105	6.834517	79.92832
106	6.834614	79.9282
107	6.834713	79.92797
108	6.834832	79.92777
109	6.834917	79.92784
110	6.834938	79.92785
111	6.834967	79.92784
112	6.835005	79.9277
113	6.835003	79.92768
114	6.835031	79.92758
115	6.835074	79.92749
116	6.835212	79.92754
117	6.835237	79.92748
118	6.835264	79.92739
119	6.835306	79.92727
120	6.835408	79.92697
121	6.835408	79.92696
122	6.835395	79.92694
123	6.835407	79.92691
124	6.835438	79.92682

නො.	අක්ෂාංශ	දේශාංශ
125	6.835525	79.92659
126	6.835543	79.92655
127	6.835595	79.92645
128	6.835678	79.92626
129	6.835729	79.92608
130	6.835747	79.92602
131	6.835747	79.92602
132	6.835762	79.92594
133	6.835759	79.92591
134	6.835531	79.9258
135	6.835487	79.92578
136	6.835495	79.92576
137	6.835484	79.92576
138	6.835477	79.92577
139	6.835443	79.92576
140	6.83536	79.92573
141	6.835105	79.92561
142	6.835022	79.92559
143	6.834969	79.92565
144	6.834918	79.9257
145	6.834887	79.92574
146	6.834857	79.9258
147	6.834837	79.92587
148	6.834818	79.92593
149	6.834803	79.92607
150	6.834804	79.92617
151	6.834813	79.92621
152	6.834807	79.92626
153	6.834778	79.92632
154	6.83475	79.92634
155	6.834677	79.92636
156	6.834652	79.92636
157	6.834599	79.92642
158	6.834577	79.92646
159	6.834561	79.92651
160	6.834564	79.92659
161	6.834537	79.92664
162	6.834501	79.9267
163	6.834427	79.9268
164	6.834339	79.92688
165	6.834264	79.92695
166	6.834234	79.92697
167	6.834197	79.92704

නො.	අක්ෂාංශ	දේශාංශ
168	6.834181	79.92711
169	6.834168	79.92718
170	6.834124	79.92721
171	6.834076	79.92725
172	6.834025	79.92732
173	6.833964	79.92738
174	6.833902	79.92742
175	6.833797	79.9275
176	6.833769	79.92751
177	6.833746	79.9275
178	6.833695	79.92752
179	6.833561	79.92756
180	6.833482	79.92758
181	6.833402	79.92758
182	6.83333	79.92756
183	6.833279	79.92756
184	6.833185	79.92756
185	6.833065	79.92756
186	6.832973	79.92755
187	6.832957	79.92753
188	6.832912	79.92751
189	6.832844	79.92753
190	6.832768	79.92758
191	6.832692	79.92762
192	6.832637	79.92763
193	6.832611	79.92772
194	6.832577	79.92793
195	6.832558	79.92802
196	6.832552	79.92805
197	6.832539	79.92806
198	6.832538	79.92806
199	6.832513	79.92805
200	6.832488	79.92805
201	6.832484	79.92805
202	6.83248	79.92805
203	6.832477	79.92805
204	6.832473	79.92804
205	6.832469	79.92804
206	6.832466	79.92804
207	6.832462	79.92804
208	6.832458	79.92804
209	6.832454	79.92804
210	6.832451	79.92804

නො.	අක්ෂාංශ	දේශාංශ	නො.	අක්ෂාංශ	දේශාංශ	නො.	අක්ෂාංශ	දේශාංශ
211	6.832447	79.92804	254	6.832312	79.92805	297	6.831955	79.92823
212	6.832443	79.92804	255	6.832308	79.92805	298	6.831942	79.92821
213	6.83244	79.92804	256	6.832304	79.92805	299	6.831938	79.92821
214	6.832436	79.92804	257	6.832301	79.92805	300	6.831933	79.9282
215	6.832432	79.92804	258	6.832299	79.92805	301	6.831929	79.9282
216	6.832428	79.92804	259	6.832297	79.92805	302	6.831924	79.92819
217	6.832425	79.92804	260	6.832295	79.92805	303	6.83192	79.92819
218	6.832421	79.92804	261	6.832292	79.92805	304	6.831895	79.92817
219	6.832417	79.92804	262	6.83229	79.92805	305	6.831873	79.92815
220	6.832416	79.92804	263	6.832288	79.92805	306	6.83185	79.92814
221	6.832413	79.92804	264	6.832286	79.92805	307	6.831816	79.92812
222	6.83241	79.92804	265	6.832284	79.92805	308	6.831791	79.92811
223	6.832406	79.92804	266	6.832282	79.92805	309	6.83177	79.9281
224	6.832402	79.92804	267	6.832279	79.92805	310	6.831753	79.92809
225	6.832398	79.92804	268	6.832277	79.92805	311	6.831733	79.92808
226	6.832398	79.92804	269	6.832275	79.92805	312	6.831717	79.92807
227	6.832395	79.92804	270	6.832273	79.92805	313	6.831717	79.92807
228	6.832392	79.92804	271	6.832271	79.92806	314	6.831699	79.92805
229	6.832389	79.92804	272	6.832269	79.92806	315	6.831683	79.92804
230	6.832386	79.92804	273	6.832267	79.92806	316	6.831677	79.92804
231	6.832383	79.92804	274	6.832264	79.92806	317	6.831671	79.92803
232	6.832381	79.92804	275	6.832259	79.92806	318	6.831665	79.92803
233	6.832378	79.92804	276	6.832251	79.92807	319	6.831659	79.92803
234	6.832375	79.92804	277	6.832241	79.92807	320	6.831653	79.92803
235	6.832372	79.92804	278	6.832228	79.92808	321	6.831647	79.92802
236	6.832369	79.92804	279	6.8322	79.92811	322	6.831642	79.92802
237	6.832366	79.92804	280	6.832191	79.92812	323	6.831636	79.92802
238	6.832363	79.92804	281	6.832178	79.92813	324	6.83163	79.92801
239	6.83236	79.92804	282	6.832153	79.92816	325	6.831624	79.92801
240	6.832357	79.92804	283	6.832125	79.92818	326	6.831618	79.92801
241	6.832355	79.92804	284	6.832098	79.9282	327	6.831613	79.928
242	6.832352	79.92804	285	6.832095	79.9282	328	6.831607	79.928
243	6.832349	79.92805	286	6.832071	79.92822	329	6.831601	79.928
244	6.832346	79.92805	287	6.832053	79.92823	330	6.831595	79.92799
245	6.832343	79.92805	288	6.832036	79.92825	331	6.83159	79.92799
246	6.83234	79.92805	289	6.83202	79.92827	332	6.831584	79.92799
247	6.832336	79.92805	290	6.832016	79.92827	333	6.831578	79.92798
248	6.832332	79.92805	291	6.832013	79.92827	334	6.831573	79.92798
249	6.832331	79.92805	292	6.832008	79.92828	335	6.831567	79.92798
250	6.832328	79.92805	293	6.832007	79.92828	336	6.831562	79.92797
251	6.832324	79.92805	294	6.832003	79.92828	337	6.831556	79.92797
252	6.83232	79.92805	295	6.831999	79.92827	338	6.83155	79.92797
253	6.832316	79.92805	296	6.831985	79.92826	339	6.831545	79.92796

නො.	අක්ෂාංශ	දේශාංශ	නො.	අක්ෂාංශ	දේශාංශ	නො.	අක්ෂාංශ	දේශාංශ
340	6.831539	79.92796	383	6.831579	79.92769	426	6.831357	79.92687
341	6.831534	79.92796	384	6.831561	79.9277	427	6.831308	79.92681
342	6.831528	79.92795	385	6.831552	79.92769	428	6.831277	79.92679
343	6.831523	79.92795	386	6.83155	79.92766	429	6.831245	79.92681
344	6.831517	79.92794	387	6.831548	79.92763	430	6.831219	79.92683
345	6.831512	79.92794	388	6.831553	79.92761	431	6.831193	79.92683
346	6.831507	79.92794	389	6.831567	79.92759	432	6.83116	79.92682
347	6.831501	79.92793	390	6.831601	79.92759	433	6.831139	79.92679
348	6.831496	79.92793	391	6.831615	79.92758	434	6.831128	79.92677
349	6.831495	79.92793	392	6.831616	79.92755	435	6.831121	79.92674
350	6.831494	79.92793	393	6.831616	79.92752	436	6.83111	79.92673
351	6.831486	79.92792	394	6.831625	79.92749	437	6.831089	79.92672
352	6.831479	79.92792	395	6.831639	79.92746	438	6.831059	79.92673
353	6.831476	79.92792	396	6.83167	79.92745	439	6.83101	79.92677
354	6.831482	79.92791	397	6.831685	79.92745	440	6.83094	79.92682
355	6.831487	79.9279	398	6.831699	79.92744	441	6.830913	79.92683
356	6.831516	79.92787	399	6.831714	79.92743	442	6.83089	79.92683
357	6.831529	79.92786	400	6.831731	79.92742	443	6.830878	79.92682
358	6.831564	79.92787	401	6.831738	79.92742	444	6.83087	79.92681
359	6.831607	79.9279	402	6.831751	79.9274	445	6.830873	79.92678
360	6.831622	79.92789	403	6.831774	79.92738	446	6.830882	79.92675
361	6.831644	79.92789	404	6.831792	79.92736	447	6.830878	79.92673
362	6.83167	79.92788	405	6.831805	79.92735	448	6.83087	79.92673
363	6.83168	79.92787	406	6.831819	79.92733	449	6.830851	79.92674
364	6.831693	79.92785	407	6.831823	79.92731	450	6.830828	79.92676
365	6.83171	79.92784	408	6.831808	79.92728	451	6.830774	79.92681
366	6.831735	79.92782	409	6.831783	79.92726	452	6.830758	79.92681
367	6.831747	79.9278	410	6.831769	79.92726	453	6.830739	79.92679
368	6.831752	79.92779	411	6.831704	79.92731	454	6.830726	79.92676
369	6.831745	79.92778	412	6.831687	79.92732	455	6.830697	79.92673
370	6.831728	79.92778	413	6.831669	79.92732	456	6.830664	79.92669
371	6.831717	79.92779	414	6.831652	79.92731	457	6.830778	79.92661
372	6.831703	79.9278	415	6.831636	79.9273	458	6.830731	79.92655
373	6.831685	79.9278	416	6.831621	79.92729	459	6.830786	79.9265
374	6.831666	79.9278	417	6.831588	79.92725	460	6.830883	79.92641
375	6.831651	79.92779	418	6.831553	79.92717	461	6.830943	79.92636
376	6.831637	79.92777	419	6.831561	79.92716	462	6.830965	79.92634
377	6.831636	79.92775	420	6.83155	79.92714	463	6.830937	79.92629
378	6.831641	79.92772	421	6.831586	79.9271	464	6.830924	79.92627
379	6.831633	79.92771	422	6.831568	79.92707	465	6.830896	79.92622
380	6.831624	79.92769	423	6.831477	79.92697	466	6.830877	79.92619
381	6.831614	79.92768	424	6.831452	79.92696	467	6.830859	79.92616
382	6.831598	79.92768	425	6.831403	79.92691	468	6.83083	79.92611

නො.	අක්ෂාංශ	දේශාංශ	නො.	අක්ෂාංශ	දේශාංශ	නො.	අක්ෂාංශ	දේශාංශ
469	6.830817	79.92609	512	6.829981	79.92552	555	6.829457	79.92444
470	6.830778	79.92611	513	6.829972	79.92551	556	6.829502	79.92443
471	6.830686	79.92619	514	6.829941	79.92551	557	6.829524	79.92442
472	6.830651	79.92622	515	6.829905	79.9255	558	6.829542	79.92439
473	6.830574	79.92627	516	6.829871	79.92548	559	6.82958	79.9243
474	6.830552	79.92624	517	6.82985	79.92543	560	6.829591	79.92421
475	6.830528	79.92617	518	6.829866	79.9254	561	6.829569	79.92414
476	6.830524	79.92613	519	6.829916	79.92537	562	6.829549	79.92409
477	6.830564	79.9261	520	6.829949	79.92535	563	6.829521	79.92403
478	6.830605	79.92607	521	6.829973	79.92533	564	6.829462	79.92395
479	6.830649	79.92605	522	6.829986	79.92531	565	6.829406	79.92388
480	6.830668	79.92603	523	6.829971	79.92527	566	6.829366	79.92384
481	6.830669	79.926	524	6.829944	79.92522	567	6.82929	79.92376
482	6.830642	79.92597	525	6.829913	79.92519	568	6.829149	79.92385
483	6.830621	79.92595	526	6.829885	79.9252	569	6.829138	79.92384
484	6.830582	79.92591	527	6.829827	79.92524	570	6.829099	79.92378
485	6.830547	79.92586	528	6.829771	79.92528	571	6.829045	79.92367
486	6.830515	79.92581	529	6.82973	79.92529	572	6.828993	79.92358
487	6.830474	79.92576	530	6.829705	79.92529	573	6.828945	79.92347
488	6.830442	79.92576	531	6.829634	79.92519	574	6.828929	79.92344
489	6.830404	79.92579	532	6.829596	79.92514	575	6.828894	79.92342
490	6.830348	79.92584	533	6.829576	79.92514	576	6.828848	79.92344
491	6.830303	79.92587	534	6.829536	79.9251	577	6.828741	79.92353
492	6.83027	79.92588	535	6.829506	79.92506	578	6.828688	79.92357
493	6.830198	79.92592	536	6.829491	79.92503	579	6.828656	79.9236
494	6.830185	79.92593	537	6.829477	79.925	580	6.828593	79.92353
495	6.830135	79.92585	538	6.82946	79.92498	581	6.828584	79.9235
496	6.830088	79.92587	539	6.829434	79.92497	582	6.828585	79.9235
497	6.830002	79.92592	540	6.829398	79.92499	583	6.828616	79.92348
498	6.82999	79.92591	541	6.829325	79.92504	584	6.828749	79.92337
499	6.829992	79.92587	542	6.829302	79.92501	585	6.82877	79.92335
500	6.829968	79.92584	543	6.829225	79.92487	586	6.828785	79.92333
501	6.82997	79.92582	544	6.829213	79.92482	587	6.828784	79.92331
502	6.829975	79.92581	545	6.829239	79.9248	588	6.828774	79.9233
503	6.829987	79.92579	546	6.82923	79.92478	589	6.828728	79.92323
504	6.830023	79.92575	547	6.829199	79.92473	590	6.82869	79.92319
505	6.830066	79.92572	548	6.829173	79.92469	591	6.828613	79.92309
506	6.830219	79.92562	549	6.82915	79.92464	592	6.828555	79.92296
507	6.830193	79.92558	550	6.829136	79.92461	593	6.828562	79.92289
508	6.830134	79.92547	551	6.829132	79.92459	594	6.828548	79.92284
509	6.830086	79.92549	552	6.829156	79.92457	595	6.828539	79.92276
510	6.830044	79.92552	553	6.829274	79.92451	596	6.828515	79.92271
511	6.830013	79.92554	554	6.829364	79.92447	597	6.828444	79.9226

නො.	අක්ෂාංශ	දේශාංශ	නො.	අක්ෂාංශ	දේශාංශ	නො.	අක්ෂාංශ	දේශාංශ
598	6.828428	79.92259	641	6.830552	79.9213	684	6.833081	79.91909
599	6.828448	79.92257	642	6.830612	79.92127	685	6.833181	79.91904
600	6.828492	79.92255	643	6.830619	79.92126	686	6.833194	79.91897
601	6.828499	79.92255	644	6.830743	79.92123	687	6.833186	79.9189
602	6.828525	79.92257	645	6.830806	79.92122	688	6.8332	79.91889
603	6.828558	79.92256	646	6.830861	79.92118	689	6.833316	79.91888
604	6.82857	79.92253	647	6.83089	79.92113	690	6.833614	79.91884
605	6.828602	79.9225	648	6.830951	79.92106	691	6.833711	79.91882
606	6.828652	79.9225	649	6.831022	79.921	692	6.834073	79.91875
607	6.828657	79.92251	650	6.831108	79.92095	693	6.83419	79.91871
608	6.828663	79.92253	651	6.83118	79.92091	694	6.834266	79.91864
609	6.828665	79.92253	652	6.831238	79.92087	695	6.834356	79.91878
610	6.828676	79.92253	653	6.831215	79.92083	696	6.83442	79.91889
611	6.828695	79.92252	654	6.831214	79.92083	697	6.83447	79.919
612	6.828729	79.9225	655	6.83119	79.92079	698	6.834494	79.91913
613	6.828745	79.92249	656	6.831187	79.92078	699	6.834526	79.91924
614	6.828816	79.92245	657	6.831213	79.92073	700	6.834608	79.91936
615	6.828882	79.92241	658	6.831252	79.92071	701	6.834703	79.91949
616	6.828997	79.92232	659	6.831279	79.92069	702	6.83482	79.91964
617	6.829051	79.9223	660	6.831311	79.92066	703	6.834852	79.91977
618	6.829065	79.9223	661	6.831337	79.92065	704	6.834916	79.91983
619	6.829072	79.92229	662	6.831375	79.92061	705	6.835054	79.91983
620	6.829073	79.92228	663	6.831401	79.92058	706	6.835294	79.91985
621	6.829075	79.92228	664	6.831393	79.92053	707	6.835496	79.91987
622	6.829078	79.92227	665	6.831367	79.92035	708	6.835581	79.91987
623	6.829083	79.92225	666	6.831552	79.92023	709	6.835684	79.92
624	6.829107	79.92224	667	6.831898	79.91996	710	6.835797	79.92017
625	6.829108	79.92224	668	6.832271	79.91963	711	6.835811	79.92019
626	6.829159	79.9222	669	6.832426	79.91973	712	6.835939	79.92042
627	6.829227	79.92216	670	6.832442	79.91975	713	6.836045	79.92062
628	6.82923	79.92215	671	6.832508	79.91974	714	6.836059	79.92064
629	6.829318	79.92209	672	6.832551	79.91977	715	6.836179	79.92084
630	6.829425	79.92201	673	6.832578	79.91977	716	6.836257	79.92086
631	6.829555	79.92195	674	6.832744	79.9198	717	6.836385	79.9208
632	6.829644	79.92194	675	6.83278	79.91962	718	6.836494	79.92074
633	6.829728	79.9219	676	6.832786	79.91958	719	6.836576	79.92074
634	6.830008	79.92173	677	6.832893	79.91957	720	6.836664	79.92079
635	6.830081	79.92165	678	6.832905	79.91946	721	6.836785	79.92089
636	6.830183	79.92158	679	6.832946	79.91944	722	6.836887	79.921
637	6.830255	79.92154	680	6.833021	79.91943	723	6.836944	79.92106
638	6.830342	79.92148	681	6.832967	79.91932	724	6.837054	79.92113
639	6.830412	79.92142	682	6.832968	79.91921	725	6.837149	79.9211
640	6.830496	79.92134	683	6.833001	79.91908	726	6.8372	79.92107

නො.	අක්ෂාංශ	දේශාංශ	නො.	අක්ෂාංශ	දේශාංශ	නො.	අක්ෂාංශ	දේශාංශ
727	6.837309	79.92098	770	6.841497	79.92612	813	6.837751	79.92388
728	6.837404	79.92094	771	6.840976	79.9265	814	6.837808	79.92389
729	6.837468	79.92097	772	6.840612	79.92679	815	6.837903	79.92388
730	6.837553	79.92109	773	6.839945	79.92731	816	6.837991	79.92387
731	6.837659	79.92124	774	6.839244	79.92793	817	6.838048	79.92386
732	6.837737	79.92137	775	6.838946	79.92824	818	6.838078	79.92386
733	6.83784	79.9215	776	6.838525	79.92866	819	6.838115	79.92388
734	6.837949	79.92164	777	6.838354	79.92883	820	6.838143	79.92391
735	6.838045	79.92175	778	6.838049	79.92914	821	6.838172	79.92393
736	6.838119	79.92182	779	6.837879	79.92932	822	6.838209	79.92395
737	6.838137	79.92192	780	6.837657	79.92956	823	6.838265	79.92398
738	6.838176	79.92206	781	6.837466	79.92976	824	6.838308	79.924
739	6.838208	79.92221	782	6.837322	79.92988	825	6.838355	79.92402
740	6.83825	79.92239	783	6.837212	79.92994	826	6.838422	79.92405
741	6.838305	79.92268	784	6.836939	79.93006	827	6.838489	79.92408
742	6.83839	79.92297	785	6.836799	79.93012	828	6.838576	79.92409
743	6.838457	79.92309	786	6.836444	79.93032	829	6.838657	79.92413
744	6.838489	79.92315	787	6.836257	79.93046	830	6.838723	79.92415
745	6.838701	79.92317	788	6.836044	79.93068	831	6.838785	79.9242
746	6.838935	79.92317	789	6.835751	79.93105	832	6.838839	79.92423
747	6.839211	79.92314	790	6.835546	79.93138	833	6.83887	79.92424
748	6.839515	79.92307	791	6.835359	79.93168	834	6.838887	79.92422
749	6.839721	79.92302	792	6.835155	79.93194	835	6.838917	79.92418
750	6.839926	79.92304	793	6.834932	79.93223	836	6.838936	79.92415
751	6.84016	79.92302	794	6.834741	79.93254	837	6.838936	79.92415
752	6.840351	79.92304	795	6.837293	79.92459	838	6.838937	79.92415
753	6.840556	79.92319	796	6.837294	79.92457	839	6.838937	79.92415
754	6.840712	79.92329	797	6.837189	79.92437	840	6.838938	79.92415
755	6.840896	79.92324	798	6.837198	79.92436	841	6.838939	79.92415
756	6.841059	79.92314	799	6.837328	79.92428	842	6.83894	79.92415
757	6.841257	79.92302	800	6.837337	79.92427	843	6.83894	79.92415
758	6.84142	79.92302	801	6.837338	79.92426	844	6.838941	79.92415
759	6.841533	79.92309	802	6.837327	79.92424	845	6.838941	79.92415
760	6.84171	79.92318	803	6.837225	79.92406	846	6.838942	79.92415
761	6.841819	79.92358	804	6.837229	79.92404	847	6.838942	79.92415
762	6.841883	79.92378	805	6.837249	79.92403	848	6.838942	79.92415
763	6.84206	79.92421	806	6.837367	79.92397	849	6.838936	79.92414
764	6.842188	79.92457	807	6.837425	79.92393	850	6.838957	79.92411
765	6.842344	79.92507	808	6.8375	79.92389	851	6.838967	79.92409
766	6.842457	79.92533	809	6.83753	79.92387	852	6.838901	79.9239
767	6.842289	79.92544	810	6.837574	79.92387	853	6.838861	79.92378
768	6.842036	79.92566	811	6.837615	79.92388	854	6.838806	79.9237
769	6.8418	79.92589	812	6.8377	79.92387	855	6.838756	79.9237

නො.	අක්ෂාංශ	දේශාංශ	නො.	අක්ෂාංශ	දේශාංශ	නො.	අක්ෂාංශ	දේශාංශ
856	6.838675	79.92371	899	6.837327	79.92356	942	6.836503	79.92453
857	6.8386	79.92371	900	6.837249	79.92359	943	6.836478	79.92455
858	6.838524	79.92369	901	6.837207	79.92361	944	6.836449	79.92458
859	6.83845	79.92371	902	6.837195	79.92362	945	6.836415	79.92459
860	6.83844	79.92371	903	6.837188	79.92365	946	6.836403	79.92459
861	6.838403	79.92373	904	6.837145	79.92368	947	6.836392	79.92459
862	6.838401	79.92371	905	6.837119	79.9237	948	6.83638	79.92459
863	6.838402	79.92371	906	6.837098	79.92372	949	6.836364	79.92458
864	6.838402	79.9237	907	6.837079	79.92373	950	6.836335	79.92454
865	6.838415	79.92368	908	6.837062	79.92375	951	6.836307	79.92449
866	6.838422	79.92369	909	6.837032	79.9238	952	6.836293	79.92444
867	6.838434	79.92368	910	6.83701	79.92384	953	6.836291	79.92441
868	6.838443	79.92362	911	6.836994	79.92387	954	6.836285	79.92436
869	6.838451	79.92358	912	6.836967	79.92391	955	6.836269	79.92434
870	6.838461	79.92354	913	6.836945	79.92394	956	6.836229	79.92429
871	6.838468	79.92348	914	6.836928	79.92396	957	6.836208	79.92426
872	6.838466	79.92346	915	6.83691	79.92397	958	6.836182	79.92422
873	6.838457	79.92343	916	6.83687	79.92399	959	6.836182	79.92417
874	6.838431	79.9234	917	6.836815	79.92402	960	6.836192	79.92413
875	6.838412	79.9234	918	6.836768	79.92405	961	6.836206	79.9241
876	6.838255	79.92339	919	6.836743	79.92407	962	6.836237	79.92408
877	6.838089	79.92336	920	6.836711	79.92409	963	6.836261	79.92407
878	6.837944	79.92334	921	6.836673	79.92411	964	6.836269	79.92406
879	6.837906	79.92333	922	6.836654	79.92412	965	6.836262	79.92401
880	6.837888	79.92334	923	6.836623	79.92412	966	6.836244	79.92391
881	6.837853	79.92334	924	6.836608	79.92412	967	6.836231	79.9239
882	6.837808	79.92336	925	6.836593	79.92413	968	6.836214	79.92389
883	6.837779	79.92335	926	6.836595	79.92414	969	6.836189	79.9239
884	6.837743	79.92335	927	6.836621	79.92421	970	6.836157	79.92391
885	6.837701	79.92336	928	6.836641	79.92425	971	6.836117	79.92392
886	6.837645	79.92337	929	6.836658	79.9243	972	6.836075	79.92392
887	6.837525	79.92339	930	6.836664	79.92433	973	6.83603	79.92392
888	6.8375	79.92339	931	6.836666	79.92435	974	6.835986	79.92391
889	6.837476	79.92338	932	6.836664	79.92437	975	6.835966	79.92389
890	6.837437	79.92339	933	6.836659	79.92439	976	6.835949	79.92387
891	6.837401	79.9234	934	6.836653	79.9244	977	6.835938	79.92386
892	6.837386	79.92341	935	6.836617	79.92442	978	6.835887	79.92379
893	6.837385	79.92343	936	6.836564	79.92446	979	6.835878	79.92378
894	6.837379	79.92348	937	6.836555	79.92447	980	6.835868	79.92377
895	6.837374	79.92352	938	6.836549	79.92448	981	6.835856	79.92376
896	6.837374	79.92354	939	6.836545	79.9245	982	6.835843	79.92375
897	6.837368	79.92355	940	6.836533	79.92451	983	6.835829	79.92375
898	6.837358	79.92356	941	6.836519	79.92452	984	6.835774	79.92373

නො.	අක්ෂාංශ	දේශාංශ	නො.	අක්ෂාංශ	දේශාංශ	නො.	අක්ෂාංශ	දේශාංශ
985	6.835722	79.9237	1028	6.835244	79.92514	1071	6.836791	79.92481
986	6.835695	79.92367	1029	6.835228	79.92521	1072	6.836827	79.92477
987	6.835671	79.92364	1030	6.835231	79.92525	1073	6.836845	79.92473
988	6.83565	79.92361	1031	6.835223	79.9253	1074	6.836872	79.9247
989	6.835626	79.92362	1032	6.835215	79.92533	1075	6.836901	79.92468
990	6.83556	79.92368	1033	6.835167	79.92546	1076	6.836964	79.92466
991	6.835502	79.92375	1034	6.835126	79.92554	1077	6.837005	79.92465
992	6.835481	79.92381	1035	6.83522	79.92557	1078	6.837047	79.92466
993	6.835451	79.92385	1036	6.835312	79.92561	1079	6.837068	79.92469
994	6.835437	79.92392	1037	6.835382	79.92564	1080	6.837088	79.92471
995	6.835432	79.924	1038	6.835449	79.92568	1081	6.837127	79.92469
996	6.835436	79.92404	1039	6.835493	79.9257	1082	6.837198	79.92465
997	6.835598	79.92404	1040	6.835518	79.92571	1083	6.837281	79.9246
998	6.835615	79.92407	1041	6.835518	79.92571	1084	6.837293	79.92459
999	6.835627	79.92409	1042	6.835517	79.92571	1085	6.83543	79.92036
1000	6.835634	79.92413	1043	6.835515	79.92571	1086	6.835451	79.92042
1001	6.835636	79.92416	1044	6.835513	79.92572	1087	6.835484	79.92048
1002	6.835633	79.92419	1045	6.835521	79.92573	1088	6.835516	79.92052
1003	6.835624	79.92421	1046	6.835523	79.92572	1089	6.835536	79.92054
1004	6.835611	79.92424	1047	6.835526	79.92571	1090	6.835537	79.9206
1005	6.835595	79.92426	1048	6.835527	79.92571	1091	6.835581	79.92069
1006	6.8354	79.92424	1049	6.835551	79.92572	1092	6.835641	79.92076
1007	6.835388	79.92434	1050	6.835641	79.92575	1093	6.835671	79.92079
1008	6.835385	79.92436	1051	6.83571	79.92578	1094	6.83568	79.92083
1009	6.835393	79.9244	1052	6.835761	79.92575	1095	6.835675	79.92088
1010	6.835761	79.92451	1053	6.835825	79.9257	1096	6.835687	79.92094
1011	6.835743	79.92458	1054	6.835864	79.92565	1097	6.835739	79.92099
1012	6.835726	79.92461	1055	6.83589	79.92559	1098	6.835741	79.92099
1013	6.835715	79.92464	1056	6.835946	79.92552	1099	6.835788	79.92107
1014	6.835681	79.9247	1057	6.835986	79.9255	1100	6.835854	79.92115
1015	6.835672	79.92472	1058	6.836055	79.9255	1101	6.835906	79.92121
1016	6.835642	79.92476	1059	6.836124	79.9255	1102	6.835968	79.92128
1017	6.83559	79.92479	1060	6.836181	79.92548	1103	6.836025	79.92136
1018	6.835526	79.92485	1061	6.836237	79.92544	1104	6.83605	79.9214
1019	6.835501	79.9249	1062	6.836285	79.92538	1105	6.836059	79.92145
1020	6.835488	79.92495	1063	6.836349	79.92528	1106	6.836153	79.92161
1021	6.83546	79.92499	1064	6.836382	79.92523	1107	6.836249	79.92176
1022	6.835433	79.925	1065	6.836393	79.92519	1108	6.836312	79.92186
1023	6.835395	79.92499	1066	6.83648	79.92507	1109	6.836359	79.92194
1024	6.835315	79.92496	1067	6.83652	79.92503	1110	6.836411	79.92201
1025	6.835304	79.92498	1068	6.836597	79.92495	1111	6.836425	79.92205
1026	6.835295	79.925	1069	6.83666	79.9249	1112	6.836457	79.92212
1027	6.835267	79.92507	1070	6.836725	79.92486	1113	6.836492	79.9222

නො.	අක්ෂාංශ	දේශාංශ
1114	6.83652	79.92227
1115	6.836561	79.92234
1116	6.836615	79.92235
1117	6.836639	79.92236
1118	6.836666	79.92241
1119	6.836677	79.92249
1120	6.836675	79.92255
1121	6.83673	79.92256
1122	6.836752	79.92258
1123	6.83678	79.92262
1124	6.836794	79.92266
1125	6.836803	79.9227
1126	6.836813	79.92274
1127	6.836814	79.92278
1128	6.836826	79.92281
1129	6.836842	79.92283
1130	6.83686	79.92285
1131	6.836882	79.92285
1132	6.836905	79.9229
1133	6.836945	79.92299
1134	6.837047	79.92296
1135	6.837067	79.92304
1136	6.837061	79.92309
1137	6.837063	79.92313
1138	6.837075	79.92316
1139	6.837083	79.92319
1140	6.837169	79.9232
1141	6.837289	79.92318
1142	6.837369	79.92316
1143	6.837413	79.92313
1144	6.837439	79.9231
1145	6.837438	79.92308
1146	6.837436	79.92306
1147	6.837409	79.92306
1148	6.837401	79.92303
1149	6.837382	79.92297
1150	6.837348	79.92289
1151	6.837285	79.92278
1152	6.837216	79.92265
1153	6.837214	79.92261
1154	6.83722	79.92257
1155	6.837207	79.92253
1156	6.837173	79.92247

නො.	අක්ෂාංශ	දේශාංශ
1157	6.837146	79.92243
1158	6.837119	79.92239
1159	6.837076	79.92235
1160	6.837055	79.92232
1161	6.83703	79.92228
1162	6.837026	79.92222
1163	6.837017	79.92218
1164	6.837012	79.92214
1165	6.837012	79.9221
1166	6.837012	79.92207
1167	6.837005	79.92203
1168	6.837001	79.92198
1169	6.836984	79.92193
1170	6.83693	79.92184
1171	6.836875	79.92173
1172	6.83684	79.92166
1173	6.836784	79.92155
1174	6.836727	79.92147
1175	6.836693	79.92143
1176	6.836682	79.92142
1177	6.836673	79.92141
1178	6.836666	79.92139
1179	6.836589	79.92132
1180	6.836562	79.9213
1181	6.836531	79.92127
1182	6.836497	79.92126
1183	6.836431	79.92121
1184	6.836352	79.92114
1185	6.836294	79.9211
1186	6.836267	79.92106
1187	6.836216	79.92099
1188	6.836189	79.92093
1189	6.836166	79.92087
1190	6.836102	79.92079
1191	6.836061	79.92082
1192	6.836009	79.92083
1193	6.83595	79.92083
1194	6.835913	79.92079
1195	6.835881	79.92074
1196	6.835837	79.92067
1197	6.835827	79.92058
1198	6.835842	79.92053
1199	6.835874	79.92049

නො.	අක්ෂාංශ	දේශාංශ
1200	6.835883	79.92046
1201	6.835869	79.92043
1202	6.835807	79.92032
1203	6.835748	79.92022
1204	6.835715	79.92016
1205	6.835671	79.92018
1206	6.835648	79.92017
1207	6.835607	79.92019
1208	6.835497	79.92025
1209	6.835462	79.92028
1210	6.835435	79.92031
1211	6.83543	79.92036
1212	6.838919	79.92372
1213	6.838975	79.9237
1214	6.839029	79.92367
1215	6.839084	79.92365
1216	6.839136	79.92363
1217	6.839182	79.92362
1218	6.839222	79.92362
1219	6.83928	79.92363
1220	6.839326	79.92363
1221	6.839368	79.92363
1222	6.839394	79.92364
1223	6.839424	79.92362
1224	6.839449	79.92359
1225	6.839476	79.92356
1226	6.839487	79.92354
1227	6.839489	79.92351
1228	6.839536	79.9235
1229	6.839563	79.92349
1230	6.839601	79.92348
1231	6.839674	79.92347
1232	6.839688	79.92348
1233	6.839704	79.92348
1234	6.839728	79.92348
1235	6.839754	79.92348
1236	6.839768	79.92347
1237	6.839767	79.92346
1238	6.839757	79.92344
1239	6.839744	79.9234
1240	6.83971	79.92333
1241	6.839699	79.9233
1242	6.839685	79.92327

නො.	අක්ෂාංශ	දේශාංශ
1243	6.839675	79.92326
1244	6.839658	79.92326
1245	6.83964	79.92326
1246	6.839607	79.92327
1247	6.839588	79.92327
1248	6.839537	79.92327
1249	6.839448	79.9233
1250	6.839275	79.92334
1251	6.839248	79.92334
1252	6.839208	79.92336
1253	6.839189	79.92337
1254	6.839183	79.92339
1255	6.839109	79.9234
1256	6.839045	79.92343
1257	6.838978	79.92344
1258	6.83892	79.92345
1259	6.838879	79.92346
1260	6.838829	79.92347
1261	6.838797	79.92348
1262	6.838772	79.92347
1263	6.838755	79.92347
1264	6.838763	79.92347
1265	6.838749	79.92348
1266	6.838752	79.9235
1267	6.838816	79.92361
1268	6.838834	79.92367
1269	6.838859	79.92371
1270	6.838871	79.92373
1271	6.83888	79.92373
1272	6.838919	79.92372
1273	6.838981	79.92409
1274	6.838878	79.92427
1275	6.838902	79.9243
1276	6.839153	79.92435
1277	6.839253	79.92435
1278	6.839408	79.92435
1279	6.839519	79.92437

නො.	අක්ෂාංශ	දේශාංශ
1280	6.839646	79.9244
1281	6.839762	79.92443
1282	6.839844	79.92446
1283	6.839904	79.9245
1284	6.83996	79.92455
1285	6.840048	79.92467
1286	6.840066	79.92474
1287	6.840112	79.92494
1288	6.840142	79.92501
1289	6.840198	79.92508
1290	6.840257	79.92511
1291	6.840305	79.92514
1292	6.840421	79.92516
1293	6.840525	79.9251
1294	6.840555	79.92507
1295	6.840574	79.92507
1296	6.840623	79.9251
1297	6.840668	79.92514
1298	6.840701	79.92517
1299	6.840817	79.92508
1300	6.840965	79.92496
1301	6.841056	79.92491
1302	6.841042	79.9248
1303	6.84105	79.92478
1304	6.841063	79.92474
1305	6.841039	79.92472
1306	6.840997	79.92472
1307	6.840915	79.92476
1308	6.840873	79.92474
1309	6.840841	79.9247
1310	6.840821	79.92466
1311	6.840841	79.92462
1312	6.840895	79.92459
1313	6.840922	79.92458
1314	6.840935	79.92456
1315	6.840927	79.92453
1316	6.840894	79.92448

නො.	අක්ෂාංශ	දේශාංශ
1317	6.840874	79.92444
1318	6.840851	79.92443
1319	6.840735	79.9245
1320	6.840649	79.92456
1321	6.840628	79.92457
1322	6.840607	79.92457
1323	6.840593	79.92455
1324	6.840567	79.92451
1325	6.840496	79.9244
1326	6.840465	79.92435
1327	6.840475	79.92432
1328	6.840478	79.92432
1329	6.840517	79.92428
1330	6.840604	79.9242
1331	6.840669	79.92415
1332	6.840681	79.92413
1333	6.840648	79.92408
1334	6.840595	79.92402
1335	6.840619	79.92399
1336	6.840605	79.92397
1337	6.84063	79.92391
1338	6.840633	79.92387
1339	6.840612	79.92383
1340	6.840353	79.92408
1341	6.840196	79.92413
1350	6.840156	79.924095
1351	6.84015	79.9241
1352	6.840074	79.92411
1353	6.840032	79.92411
1354	6.839859	79.92408
1355	6.839725	79.92406
1356	6.839653	79.92407
1357	6.839368	79.92407
1358	6.839181	79.92409
1359	6.838981	79.92409

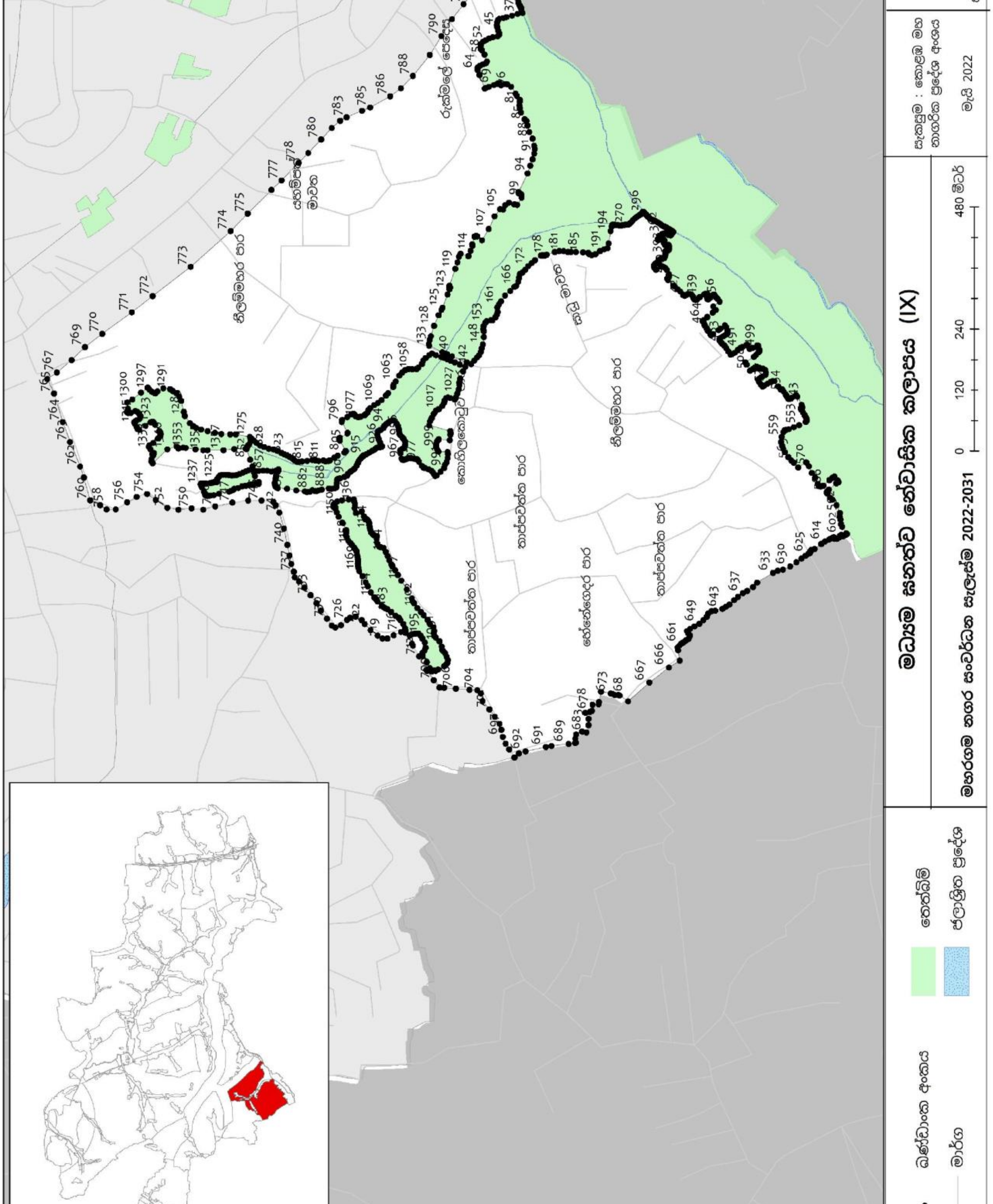
මහරගම නගර සංවර්ධන සැලැස්ම 2022-2031
තෙත්බිම්
මාර්ග
0
120
240
480 මීටර්
මැයි 2022
නාගරික සංවර්ධන අධිකාරිය

“ ඈ” කොටස

මධ්‍යම ඝනත්ව මිශ්‍ර සංවර්ධන කලාපය I (ගම්සභා හංදිය)

මධ්‍යම ඝනත්ව මිශ්‍ර සංවර්ධන කලාපය I (ගම්සභා හංදිය)		
උතුරට	:	කෝට්ටේ මහ නගර සභා බල සීමාව
නැගෙනහිරට	:	පරණ කැස්බෑව මාර්ගයෙහි මධ්‍ය ලක්ෂයේ සිට මීටර් 100 ක් නැගෙනහිර දෙසට වන සීමාව
දකුණට	:	ජල මූලාශ්‍රයෙහි උතුරු මායිම ඔස්සේ 9 වන පටුමග හමුවන තෙක්
බටහිරට	:	හයිලෙවල් මාර්ගයෙහි සිට මීටර් 200 ක් දකුණු දිශාවට වන විට හමුවන පළමුවන අතුරු මාර්ගයෙහි අවසාන ලක්ෂයෙහි සිට එතැන් සිට දකුණු දෙසට 9 වන පටුමගෙහි මධ්‍ය ලක්ෂය ඔස්සේ ජල මූලාශ්‍රයේ මායිම තෙක්

නො.	අක්ෂාංශ	දේශාංශ
1	6.862835	79.90021
2	6.862722	79.90014
3	6.862593	79.90007
4	6.861797	79.89946
5	6.861724	79.89941
6	6.861465	79.89923
7	6.861448	79.89922
8	6.861452	79.89921
9	6.86152	79.89909
10	6.861523	79.89905
11	6.861508	79.89903
12	6.861398	79.89898
13	6.861223	79.89891
14	6.8612	79.89891
15	6.861187	79.89892
16	6.861177	79.89894
17	6.861158	79.89901
18	6.861143	79.899
19	6.861062	79.89895
20	6.860759	79.89873
21	6.86028	79.89842
22	6.859995	79.89814
23	6.859867	79.89804
24	6.859766	79.89783

නො.	අක්ෂාංශ	දේශාංශ
25	6.859598	79.89759
26	6.85941	79.8975
27	6.858856	79.89726
28	6.858682	79.89724
29	6.858451	79.89727
30	6.858239	79.89733
31	6.85814	79.89737
32	6.857834	79.89717
33	6.857818	79.89715
34	6.857793	79.89712
35	6.857765	79.89706
36	6.857738	79.89695
37	6.857725	79.89686
38	6.857726	79.89677
39	6.857733	79.89674
40	6.857768	79.89666
41	6.857809	79.89661
42	6.85786	79.89657
43	6.857897	79.89657
44	6.857948	79.89657
45	6.858017	79.89659
46	6.858024	79.8966
47	6.858026	79.8966
48	6.858285	79.8967

නො.	අක්ෂාංශ	දේශාංශ
49	6.858307	79.89671
50	6.858333	79.89671
51	6.858356	79.8967
52	6.858375	79.89669
53	6.858392	79.89667
54	6.858447	79.89654
55	6.858459	79.89649
56	6.858493	79.89626
57	6.858503	79.89623
58	6.858521	79.89617
59	6.858555	79.8961
60	6.858606	79.89604
61	6.858644	79.89601
62	6.858686	79.89599
63	6.858717	79.89596
64	6.858744	79.89592
65	6.858775	79.89587
66	6.858923	79.89549
67	6.858928	79.89546
68	6.85893	79.89544
69	6.858926	79.89541
70	6.858918	79.89539
71	6.858905	79.89537
72	6.858884	79.89536

නො.	අක්ෂාංශ	දේශාංශ
73	6.858263	79.89505
74	6.858238	79.89504
75	6.85821	79.89501
76	6.859069	79.89387
77	6.859072	79.89388
78	6.859096	79.8939
79	6.859121	79.89391
80	6.859192	79.89393
81	6.859247	79.89395
82	6.859304	79.89398
83	6.859343	79.89399
84	6.859377	79.894
85	6.859423	79.894
86	6.859451	79.894
87	6.859485	79.89398
88	6.859527	79.89393
89	6.859555	79.89387
90	6.859582	79.89384
91	6.859621	79.89379
92	6.859663	79.89375
93	6.859712	79.8937
94	6.859768	79.89365
95	6.859813	79.89362
96	6.859846	79.89359
97	6.859885	79.89354
98	6.859902	79.89351
99	6.859915	79.89347
100	6.859921	79.89343
101	6.859925	79.8934
102	6.859927	79.89337
103	6.859937	79.89335
104	6.859963	79.89332
105	6.860001	79.89329
106	6.860064	79.89326
107	6.860142	79.89324
108	6.860214	79.89322
109	6.860297	79.8932
110	6.860382	79.89317
111	6.86044	79.89317
112	6.860489	79.89317
113	6.860556	79.89316
114	6.860648	79.89316
115	6.860697	79.89315

නො.	අක්ෂාංශ	දේශාංශ
116	6.860761	79.89314
117	6.860808	79.89312
118	6.860843	79.89309
119	6.860858	79.89306
120	6.860867	79.89302
121	6.86086	79.89296
122	6.86084	79.89285
123	6.860845	79.89276
124	6.860854	79.89274
125	6.860875	79.89271
126	6.86088	79.89271
127	6.860884	79.89271
128	6.860881	79.89272
129	6.860986	79.89273
130	6.861089	79.89275
131	6.861286	79.89277
132	6.861719	79.8927
133	6.861846	79.89267
134	6.861895	79.89278
135	6.861977	79.89294
136	6.862037	79.8931
137	6.862083	79.89328
138	6.862111	79.89351
139	6.862115	79.89367
140	6.862168	79.89373
141	6.862391	79.89384
142	6.862589	79.89395
143	6.862723	79.89411
144	6.862847	79.89429
145	6.862955	79.89443
146	6.863073	79.89462
147	6.86329	79.89474
148	6.863446	79.89478
149	6.863524	79.89476
150	6.863651	79.89479
151	6.863739	79.89488
152	6.863869	79.89498
153	6.863981	79.89507
154	6.864031	79.89507
155	6.864081	79.89493
156	6.864143	79.89487
157	6.864232	79.89478
158	6.864302	79.89464

නො.	අක්ෂාංශ	දේශාංශ
159	6.864415	79.89445
160	6.864482	79.89431
161	6.864533	79.89419
162	6.864575	79.89416
163	6.864571	79.89417
164	6.864713	79.89421
165	6.864618	79.89448
166	6.864577	79.89459
167	6.864658	79.89476
168	6.864706	79.89481
169	6.864771	79.89487
170	6.864855	79.89505
171	6.864855	79.89517
172	6.864815	79.89535
173	6.86479	79.89541
174	6.864751	79.89566
175	6.864682	79.89583
176	6.864604	79.89602
177	6.864498	79.89625
178	6.864491	79.89627
179	6.864442	79.89632
180	6.86442	79.89631
181	6.864411	79.89633
182	6.864399	79.89636
183	6.864382	79.89639
184	6.864295	79.89655
185	6.864279	79.89658
186	6.864266	79.89661
187	6.864254	79.89663
188	6.864246	79.89665
189	6.864223	79.8967
190	6.864096	79.89693
191	6.864089	79.89694
192	6.863983	79.89717
193	6.86394	79.89729
194	6.863939	79.89735
195	6.863875	79.89747
196	6.863785	79.89759
197	6.863758	79.89762
198	6.863748	79.89764
199	6.863755	79.89764
200	6.863785	79.89766
201	6.863687	79.89781

නො.	අක්ෂාංශ	දේශාංශ	නො.	අක්ෂාංශ	දේශාංශ	නො.	අක්ෂාංශ	දේශාංශ
202	6.863623	79.89788	219	6.863205	79.8986	236	6.863128	79.8994
203	6.863575	79.89793	220	6.863257	79.89872	237	6.863109	79.89941
204	6.863552	79.89796	221	6.863273	79.89878	238	6.863062	79.89944
205	6.863463	79.89808	222	6.863279	79.89881	239	6.863032	79.89946
206	6.863414	79.89813	223	6.863287	79.89884	240	6.863031	79.89948
207	6.863308	79.89823	224	6.863273	79.89885	241	6.863024	79.89952
208	6.863274	79.89826	225	6.863173	79.89892	242	6.863023	79.89955
209	6.863265	79.89826	226	6.863114	79.89895	243	6.86302	79.89961
210	6.863289	79.8983	227	6.863078	79.89897	244	6.863018	79.89962
211	6.863325	79.89835	228	6.86307	79.89897	245	6.863014	79.89965
212	6.863333	79.89836	229	6.863061	79.89897	246	6.863011	79.89967
213	6.863395	79.89846	230	6.863069	79.89898	247	6.863002	79.89976
214	6.863397	79.89846	231	6.863129	79.8991	248	6.862988	79.89982
215	6.863342	79.8985	232	6.863126	79.89912	249	6.862974	79.89999
216	6.86329	79.89854	233	6.863132	79.89915	250	6.862942	79.90003
217	6.863236	79.89858	234	6.863157	79.89928	251	6.86286	79.90005
218	6.863215	79.89859	235	6.863161	79.89939			

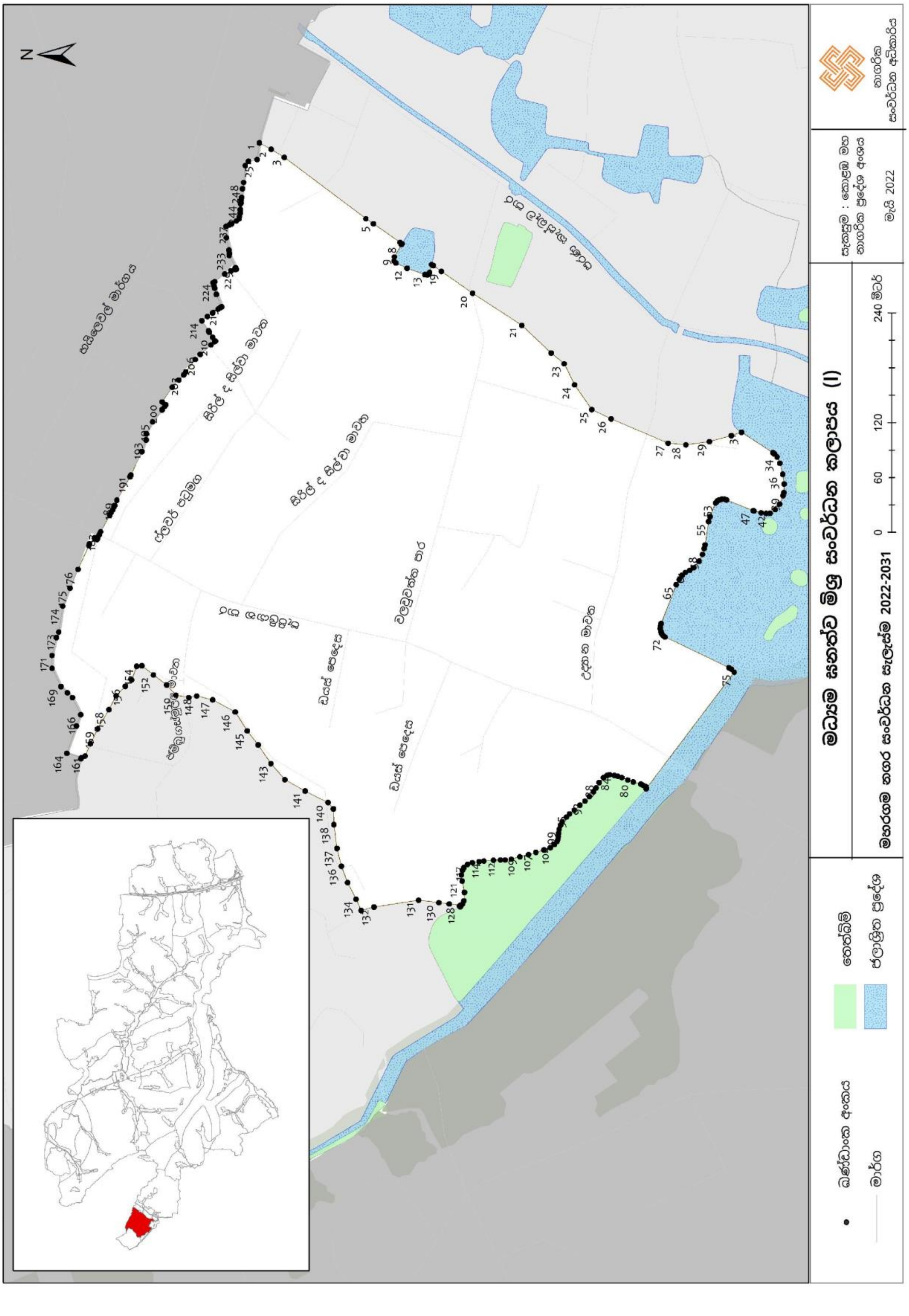
මධ්‍යම ඝනත්ව මිශ්‍ර සංවර්ධන කලාපය (I)
මහරගම නගර සංවර්ධන සැලැස්ම 2022-2031
0 60 120 240 මීටර්
සැකසුම : කොළඹ මහ නාගරික ප්‍රදේශ අංශය
මැයි 2022
නාගරික සංවර්ධන අධිකාරිය
බන්ධාංක අංකය
මාර්ග
තෙත්බිම
ජලාශ්‍රිත ප්‍රදේශ

මධ්‍යම සනත්ව මිශ්‍ර සංවර්ධන කලාපය II (දෙල්කඳ)

මධ්‍යම සනත්ව මිශ්‍ර සංවර්ධන කලාපය II (දෙල්කඳ)		
උතුරට	:	කෝට්ටේ මහ නගර සභා බල සීමාව
නැගෙනහිරට	:	හයිලෙවල් මාර්ගයෙන් ආරම්භ වන ගල්හේන මාර්ගය ඔස්සේ දකුණු දෙසට පැමිණ එම මාර්ගය බටහිර දෙසට දිවෙන මාවතෙහි මීටර් 137 ක් පැමිණිවිට හමුවන ලක්ෂයේ සිට දකුණු දෙසට කපුවත්ත මාර්ගය දක්වා පැමිණ එතැන් සිට පාසැල් මාවත දක්වා පැමිණ පාසල් මාවත ඔස්සේ මීටර් 90ක් නැගෙනහිර දෙසට ගමන් කල විය හමුවන ලක්ෂයේ සිට දකුණු දෙසට මහරගම නගර සභා බල සීමාවෙහි මායිම දක්වා
දකුණට	:	බොරලැස්ගමුව නගර සභා බල සීමාව
බටහිරට	:	පරණ කැස්බෑව මාර්ගයේ සිට මීටර් 100 ක් නැගෙනහිර දෙසට වන්නට පිහිටි ලක්ෂයෙන් ආරම්භ කොට දකුණු දෙසට පැමිණි විට හමුවන ජල මූලාශ්‍රයේ මායිම්වල සිට දකුණු දිශාවට ගමන් කළ විට හමුවන පළමු වන පටුමගෙහි මධ්‍ය ලක්ෂය ඔස්සේ නැවතත් දකුණු දිශාවට ගමන් කොට ජල මුලාශ්‍රය තෙක් දිවෙන අතුරු මාර්ගය ඔස්සේ ජල මුලාශ්‍රය වෙත පැමිණ එහි මායිම ඔස්සේ පරණ කැස්බෑව මාර්ගය දක්වා පැමිණ එතැන් සිට බොරලැස්ගමුව නගර සභා බල සීමාව

නො.	අක්ෂාංශ	දේශාංශ	නො.	අක්ෂාංශ	දේශාංශ	නො.	අක්ෂාංශ	දේශාංශ
1	6.856639	79.89794	21	6.85742	79.89836	41	6.861798	79.90289
2	6.856638	79.89791	22	6.857396	79.89836	42	6.86179	79.90297
3	6.85664	79.89788	23	6.857161	79.89829	43	6.861734	79.90306
4	6.856652	79.89775	24	6.85707	79.89825	44	6.8617	79.90316
5	6.856656	79.89775	25	6.857051	79.89823	45	6.861688	79.90323
6	6.856664	79.89774	26	6.857046	79.89821	46	6.861687	79.90323
7	6.856693	79.89774	27	6.857041	79.89817	47	6.861674	79.90323
8	6.856766	79.89775	28	6.857035	79.89816	48	6.861572	79.90326
9	6.856836	79.89777	29	6.857022	79.89814	49	6.861516	79.90309
10	6.856862	79.89778	30	6.856904	79.8981	50	6.861335	79.90312
11	6.857068	79.89789	31	6.856884	79.8981	51	6.861301	79.90313
12	6.857179	79.89795	32	6.856777	79.89809	52	6.86129	79.90313
13	6.857417	79.89807	33	6.856741	79.89809	53	6.861245	79.90313
14	6.857614	79.89816	34	6.856723	79.89809	54	6.861209	79.90314
15	6.857654	79.89817	35	6.856707	79.89808	55	6.861153	79.90314
16	6.857804	79.89822	36	6.85665	79.89797	56	6.861139	79.90314
17	6.857824	79.89843	37	6.861934	79.90226	57	6.861115	79.90314
18	6.857747	79.89841	38	6.861894	79.90239	58	6.861099	79.90314
19	6.857717	79.8984	39	6.861909	79.90254	59	6.861078	79.90314
20	6.857669	79.8984	40	6.861874	79.90272	60	6.861074	79.90314

නො.	අක්ෂාංශ	දේශාංශ
61	6.861065	79.90319
62	6.861065	79.90328
63	6.861059	79.90333
64	6.861042	79.90343
65	6.861048	79.90348
66	6.861056	79.90354
67	6.861067	79.90362
68	6.861063	79.90362
69	6.861066	79.90367
70	6.86106	79.9037
71	6.86103	79.90381
72	6.861006	79.90394
73	6.861005	79.90408
74	6.860951	79.90418
75	6.860925	79.90427
76	6.860932	79.90432
77	6.860947	79.90449
78	6.860907	79.90454
79	6.86084	79.90459
80	6.86074	79.90472
81	6.860704	79.90476
82	6.860694	79.90483
83	6.860608	79.90488
84	6.860545	79.9049
85	6.860502	79.90491
86	6.860502	79.90491
87	6.860492	79.90496
88	6.860501	79.905
89	6.86047	79.90503
90	6.860461	79.90504
91	6.860382	79.905
92	6.860358	79.90503
93	6.86033	79.90508
94	6.860286	79.90512
95	6.860233	79.90513
96	6.860199	79.90513
97	6.860186	79.90512
98	6.860177	79.90509
99	6.860163	79.90507
100	6.860116	79.90506
101	6.860041	79.90505
102	6.860012	79.90506
103	6.859985	79.90514

නො.	අක්ෂාංශ	දේශාංශ
104	6.859954	79.90522
105	6.859932	79.9053
106	6.859923	79.90539
107	6.859919	79.90542
108	6.859875	79.90543
109	6.859873	79.90543
110	6.859845	79.90544
111	6.859829	79.90544
112	6.859784	79.90545
113	6.859709	79.90545
114	6.859623	79.90544
115	6.859621	79.90544
116	6.859589	79.90545
117	6.859549	79.90545
118	6.859507	79.90547
119	6.859497	79.90547
120	6.85947	79.90548
121	6.859423	79.90551
122	6.859413	79.90551
123	6.859372	79.90554
124	6.85937	79.90554
125	6.859297	79.90558
126	6.859264	79.9056
127	6.859219	79.90561
128	6.85919	79.90562
129	6.859209	79.9058
130	6.859222	79.906
131	6.859244	79.90621
132	6.859251	79.90625
133	6.859162	79.90637
134	6.859068	79.90645
135	6.858918	79.90653
136	6.858834	79.90652
137	6.858767	79.90651
138	6.858748	79.90662
139	6.858717	79.90667
140	6.858674	79.90669
141	6.858559	79.90666
142	6.858511	79.90667
143	6.858274	79.90664
144	6.858227	79.90665
145	6.858217	79.90687
146	6.85822	79.90699

නො.	අක්ෂාංශ	දේශාංශ
147	6.858378	79.90702
148	6.858376	79.90704
149	6.858366	79.90711
150	6.858297	79.9071
151	6.85827	79.9071
152	6.858127	79.90706
153	6.858044	79.90708
154	6.857981	79.90715
155	6.857908	79.90724
156	6.857906	79.90724
157	6.85787	79.90726
158	6.857853	79.90728
159	6.857847	79.90731
160	6.857847	79.90733
161	6.85774	79.90744
162	6.857609	79.90744
163	6.857568	79.90744
164	6.857535	79.90747
165	6.857492	79.90753
166	6.857444	79.90759
167	6.857406	79.9076
168	6.857362	79.90752
169	6.857298	79.90749
170	6.857249	79.90751
171	6.857218	79.90758
172	6.857193	79.90763
173	6.857135	79.9077
174	6.857104	79.90775
175	6.857069	79.90781
176	6.85701	79.90788
177	6.857007	79.90789
178	6.856992	79.90794
179	6.856991	79.90795
180	6.856983	79.90796
181	6.856951	79.908
182	6.856972	79.90803
183	6.856942	79.90813
184	6.856869	79.90832
185	6.856793	79.90847
186	6.856788	79.90855
187	6.85678	79.90859
188	6.856751	79.9086
189	6.856681	79.90865

නො.	අක්ෂාංශ	දේශාංශ
190	6.856663	79.90878
191	6.856655	79.90888
192	6.856653	79.9089
193	6.856748	79.90889
194	6.85683	79.90889
195	6.856983	79.9089
196	6.857176	79.9089
197	6.857235	79.90892
198	6.857274	79.90893
199	6.857155	79.90909
200	6.857064	79.90922
201	6.856995	79.90933
202	6.857065	79.90934
203	6.857089	79.90935
204	6.857089	79.90935
205	6.856855	79.90972
206	6.856607	79.90963
207	6.856416	79.90958
208	6.856168	79.9096
209	6.855956	79.9096
210	6.855803	79.90955
211	6.855652	79.9095
212	6.855466	79.90943
213	6.85531	79.90937
214	6.855174	79.90935
215	6.855085	79.90938
216	6.855095	79.90936
217	6.855003	79.90936
218	6.854894	79.90937
219	6.854873	79.90932
220	6.854882	79.90905
221	6.854882	79.90874
222	6.854882	79.90828
223	6.854876	79.90808
224	6.854878	79.90791
225	6.854033	79.9078
226	6.853899	79.90778
227	6.853556	79.90768
228	6.853448	79.90766
229	6.853393	79.90763
230	6.853416	79.90751
231	6.853384	79.90735
232	6.853325	79.9073

නො.	අක්ෂාංශ	දේශාංශ
233	6.853167	79.90722
234	6.852989	79.90715
235	6.852768	79.90703
236	6.852646	79.90696
237	6.852634	79.90691
238	6.852644	79.90681
239	6.852653	79.90668
240	6.852587	79.90668
241	6.852491	79.90671
242	6.852396	79.90683
243	6.852308	79.90698
244	6.852227	79.90711
245	6.852172	79.90724
246	6.852134	79.90722
247	6.852028	79.90719
248	6.851893	79.90715
249	6.85164	79.90709
250	6.851419	79.90699
251	6.851498	79.90691
252	6.851525	79.90685
253	6.851525	79.90685
254	6.851528	79.90677
255	6.851552	79.90668
256	6.851559	79.90663
257	6.851577	79.90648
258	6.851584	79.90641
259	6.851607	79.90626
260	6.851568	79.90592
261	6.851518	79.90565
262	6.851651	79.90561
263	6.851667	79.90558
264	6.851687	79.90514
265	6.851689	79.90506
266	6.851689	79.90505
267	6.851691	79.90498
268	6.851691	79.90498
269	6.851691	79.90494
270	6.851689	79.90487
271	6.851684	79.90483
272	6.851676	79.90478
273	6.851664	79.90474
274	6.851651	79.9047
275	6.851634	79.90466

නො.	අක්ෂාංශ	දේශාංශ
276	6.851628	79.90464
277	6.85161	79.9046
278	6.851594	79.90457
279	6.851579	79.90455
280	6.851555	79.90452
281	6.851523	79.90449
282	6.851496	79.90446
283	6.851459	79.90443
284	6.851421	79.90441
285	6.851416	79.90441
286	6.851399	79.9044
287	6.851342	79.90437
288	6.85125	79.90432
289	6.851214	79.9043
290	6.851171	79.90425
291	6.851152	79.90422
292	6.85115	79.90418
293	6.851162	79.90412
294	6.851215	79.90398
295	6.851278	79.90382
296	6.851299	79.90375
297	6.85131	79.90369
298	6.851314	79.90365
299	6.85131	79.9036
300	6.851304	79.90358
301	6.851306	79.90358
302	6.851297	79.90356
303	6.851385	79.90319
304	6.851386	79.90301
305	6.851336	79.9028
306	6.851182	79.90231
307	6.851148	79.90218
308	6.851171	79.90209
309	6.851225	79.90203
310	6.851485	79.90188
311	6.851924	79.90165
312	6.851974	79.90162
313	6.851968	79.90157
314	6.851934	79.9015
315	6.851766	79.90117
316	6.851686	79.90097
317	6.851641	79.90079
318	6.85174	79.90078

නො.	අක්ෂාංශ	දේශාංශ
319	6.851748	79.90059
320	6.851761	79.90033
321	6.851804	79.89993
322	6.851803	79.8995
323	6.851808	79.89923
324	6.85182	79.89897
325	6.851849	79.89878
326	6.851886	79.89855
327	6.85226	79.89858
328	6.852977	79.89866
329	6.853089	79.89866
330	6.853096	79.89862
331	6.853105	79.89857
332	6.853178	79.89812
333	6.853236	79.89763
334	6.853338	79.89762
335	6.853393	79.89761
336	6.853569	79.8976
337	6.853676	79.89759
338	6.853803	79.89758
339	6.853947	79.89757
340	6.854086	79.89757
341	6.854187	79.89756
342	6.854319	79.89755
343	6.854485	79.89753
344	6.854678	79.89752
345	6.854777	79.89751
346	6.854855	79.89752
347	6.854906	79.89752
348	6.855101	79.89753
349	6.855165	79.89753
350	6.855234	79.89753
351	6.855238	79.89753
352	6.855904	79.89758
353	6.855916	79.89758
354	6.856332	79.89762
355	6.856394	79.89762
356	6.856532	79.89764
357	6.856576	79.89764
358	6.856674	79.89767
359	6.85664	79.89745
360	6.856591	79.89713
361	6.856542	79.89684

නො.	අක්ෂාංශ	දේශාංශ
362	6.856542	79.89684
363	6.856614	79.89684
364	6.856722	79.89747
365	6.856742	79.89759
366	6.856747	79.8976
367	6.856799	79.89761
368	6.856779	79.89749
369	6.85667	79.89684
370	6.85667	79.89681
371	6.856677	79.89679
372	6.856714	79.89676
373	6.856735	79.89676
374	6.856751	79.89677
375	6.856764	79.89679
376	6.856773	79.89682
377	6.856878	79.89733
378	6.856893	79.8974
379	6.856909	79.89743
380	6.856938	79.89748
381	6.856979	79.89751
382	6.857847	79.89785
383	6.857817	79.89798
384	6.857792	79.89808
385	6.8578	79.89817
386	6.857683	79.89814
387	6.857617	79.89811
388	6.85737	79.898
389	6.857102	79.89788
390	6.85695	79.89779
391	6.856844	79.89774
392	6.856815	79.89772
393	6.856775	79.89771
394	6.856735	79.89771
395	6.856677	79.8977
396	6.856539	79.89769
397	6.85633	79.89767
398	6.855973	79.89766
399	6.855576	79.89762
400	6.855494	79.89762
401	6.85549	79.89764
402	6.855959	79.89769
403	6.856163	79.8977
404	6.85636	79.89771

නො.	අක්ෂාංශ	දේශාංශ
405	6.856607	79.89774
406	6.85662	79.89774
407	6.856601	79.89795
408	6.856603	79.89796
409	6.856661	79.89808
410	6.856668	79.89812
411	6.856668	79.89815
412	6.856607	79.89864
413	6.856595	79.89873
414	6.856594	79.89873
415	6.85652	79.89877
416	6.856175	79.89871
417	6.856043	79.89871
418	6.856048	79.89882
419	6.856577	79.89883
420	6.85663	79.89883
421	6.856656	79.89883
422	6.856746	79.89883
423	6.856892	79.89883
424	6.857022	79.89886
425	6.857048	79.89887
426	6.857065	79.89888
427	6.857075	79.89889
428	6.857089	79.8989
429	6.857113	79.89896
430	6.85712	79.89898
431	6.857126	79.89898
432	6.857136	79.89899
433	6.857243	79.899
434	6.857257	79.89899
435	6.85727	79.89899
436	6.857287	79.89895
437	6.857313	79.89891
438	6.857332	79.89889
439	6.857363	79.89887
440	6.857406	79.89885
441	6.857456	79.89883
442	6.85752	79.8988
443	6.857599	79.89878
444	6.857681	79.89877
445	6.857734	79.89878
446	6.857798	79.89879
447	6.857781	79.89886

නො.	අක්ෂාංශ	දේශාංශ	නො.	අක්ෂාංශ	දේශාංශ	නො.	අක්ෂාංශ	දේශාංශ
448	6.857675	79.89903	491	6.860058	79.90058	534	6.859799	79.90184
449	6.857576	79.89944	492	6.860077	79.90058	535	6.859807	79.90185
450	6.857803	79.8995	493	6.860105	79.90059	536	6.859828	79.90186
451	6.858114	79.89964	494	6.860296	79.90064	537	6.85985	79.90188
452	6.858289	79.89977	495	6.860312	79.90065	538	6.859861	79.90189
453	6.85836	79.90001	496	6.860324	79.90066	539	6.859868	79.90191
454	6.85844	79.90009	497	6.860338	79.90068	540	6.859878	79.90194
455	6.85852	79.90006	498	6.860342	79.90071	541	6.859887	79.90195
456	6.858535	79.90008	499	6.860341	79.90073	542	6.859904	79.90195
457	6.858563	79.90008	500	6.860338	79.90076	543	6.859928	79.90195
458	6.858805	79.90007	501	6.860316	79.9008	544	6.859945	79.90195
459	6.858831	79.90008	502	6.860301	79.90083	545	6.859952	79.90196
460	6.858845	79.90009	503	6.860285	79.90087	546	6.859952	79.90198
461	6.85885	79.9001	504	6.860278	79.90092	547	6.859943	79.90199
462	6.858856	79.90012	505	6.86028	79.90095	548	6.859931	79.902
463	6.858858	79.90014	506	6.86029	79.90098	549	6.859926	79.90202
464	6.858852	79.90035	507	6.860298	79.901	550	6.859923	79.90204
465	6.858858	79.90036	508	6.860313	79.90101	551	6.859921	79.90205
466	6.858867	79.90037	509	6.860328	79.90102	552	6.859917	79.90208
467	6.859056	79.90039	510	6.860343	79.90101	553	6.85991	79.90209
468	6.859074	79.90038	511	6.860366	79.901	554	6.859896	79.9021
469	6.859084	79.90037	512	6.860386	79.90097	555	6.859879	79.90211
470	6.859088	79.90036	513	6.86047	79.90103	556	6.85986	79.90211
471	6.859148	79.9001	514	6.86046	79.90103	557	6.85984	79.9021
472	6.859151	79.90009	515	6.860433	79.90103	558	6.859825	79.90208
473	6.859159	79.90007	516	6.860411	79.90103	559	6.85982	79.90206
474	6.859169	79.90007	517	6.86038	79.90106	560	6.859816	79.90204
475	6.859186	79.90007	518	6.860359	79.90108	561	6.859807	79.90203
476	6.859475	79.9001	519	6.860344	79.90108	562	6.859791	79.90202
477	6.859614	79.90013	520	6.860328	79.90109	563	6.85977	79.90202
478	6.859627	79.90014	521	6.860296	79.90108	564	6.85975	79.90203
479	6.859629	79.90015	522	6.860277	79.90108	565	6.859721	79.90205
480	6.85963	79.90019	523	6.860261	79.90109	566	6.859715	79.90206
481	6.859633	79.90021	524	6.860257	79.90111	567	6.859713	79.90218
482	6.859653	79.90022	525	6.860241	79.90116	568	6.859707	79.9022
483	6.860018	79.90028	526	6.860194	79.90125	569	6.859697	79.9022
484	6.860037	79.90029	527	6.859946	79.90173	570	6.85968	79.90221
485	6.860048	79.90031	528	6.859936	79.90175	571	6.859144	79.90224
486	6.860051	79.90033	529	6.859916	79.90178	572	6.859126	79.90224
487	6.860052	79.90036	530	6.859892	79.90179	573	6.858981	79.90226
488	6.860036	79.90053	531	6.859848	79.9018	574	6.858946	79.90226
489	6.860038	79.90055	532	6.859807	79.90181	575	6.858678	79.90222
490	6.860043	79.90056	533	6.859799	79.90182	576	6.858644	79.90221

නො.	අක්ෂාංශ	දේශාංශ
577	6.858604	79.90223
578	6.85856	79.90226
579	6.858437	79.9024
580	6.858418	79.90242
581	6.858328	79.90251
582	6.858312	79.90252
583	6.858192	79.90261
584	6.858178	79.90264
585	6.858167	79.90267
586	6.858162	79.90269
587	6.858162	79.90272
588	6.85817	79.90275
589	6.85833	79.90295
590	6.858359	79.90297
591	6.858392	79.90297
592	6.858419	79.90296
593	6.858869	79.9028
594	6.858902	79.9028
595	6.85892	79.9028
596	6.858931	79.90281
597	6.858938	79.90283
598	6.859035	79.90312
599	6.859052	79.90313
600	6.859073	79.90314
601	6.859103	79.90314
602	6.859223	79.90311
603	6.859234	79.9031
604	6.859249	79.90309
605	6.859255	79.90307
606	6.859254	79.90304
607	6.859191	79.9026
608	6.859192	79.90256
609	6.859203	79.90254
610	6.859217	79.90253
611	6.859245	79.90252
612	6.859475	79.90246
613	6.859492	79.90246
614	6.859835	79.90238
615	6.859861	79.90237
616	6.859876	79.90238
617	6.859889	79.90239
618	6.859895	79.9024
619	6.859899	79.90243

නො.	අක්ෂාංශ	දේශාංශ
620	6.85992	79.90254
621	6.859938	79.90257
622	6.859959	79.90258
623	6.860023	79.9026
624	6.86004	79.9026
625	6.860049	79.90259
626	6.860052	79.90258
627	6.860051	79.90255
628	6.860052	79.90253
629	6.86006	79.90249
630	6.860112	79.90235
631	6.860299	79.90203
632	6.860513	79.90171
633	6.860539	79.90166
634	6.860557	79.9016
635	6.860569	79.90148
636	6.860579	79.90141
637	6.860594	79.90136
638	6.860676	79.90134
639	6.860785	79.90143
640	6.860772	79.90156
641	6.860829	79.90165
642	6.861041	79.90169
643	6.861206	79.9017
644	6.86126	79.90174
645	6.861508	79.90186
646	6.861661	79.90196
647	6.861925	79.90208
648	6.861932	79.90211
649	6.861939	79.90221
650	6.858482	79.9036
651	6.858471	79.9036
652	6.858466	79.90358
653	6.858467	79.90356
654	6.858478	79.90355
655	6.858481	79.90353
656	6.85833	79.90304
657	6.858321	79.90302
658	6.858312	79.90301
659	6.858299	79.90302
660	6.858285	79.90303
661	6.858273	79.90304
662	6.858263	79.90305

නො.	අක්ෂාංශ	දේශාංශ
663	6.857846	79.9032
664	6.857797	79.90322
665	6.857767	79.90324
666	6.857739	79.90329
667	6.857712	79.90336
668	6.857692	79.90344
669	6.857691	79.90346
670	6.857699	79.90347
671	6.857714	79.90348
672	6.857737	79.90347
673	6.858033	79.90336
674	6.858057	79.90336
675	6.858078	79.90336
676	6.858091	79.90337
677	6.858105	79.90338
678	6.858119	79.90338
679	6.858138	79.90339
680	6.858156	79.90338
681	6.858171	79.90339
682	6.858179	79.9034
683	6.858288	79.90367
684	6.858296	79.90369
685	6.858303	79.9037
686	6.858335	79.90372
687	6.858372	79.90373
688	6.858386	79.90373
689	6.858418	79.90372
690	6.858513	79.90368
691	6.858521	79.90367
692	6.85852	79.90365
693	6.858501	79.90361
694	6.858493	79.9036
695	6.857796	79.90432
696	6.857775	79.90406
697	6.857775	79.9039
698	6.857741	79.90361
699	6.857711	79.90352
700	6.857683	79.90346
701	6.857679	79.9034
702	6.857658	79.9034
703	6.85763	79.90342
704	6.857613	79.90343
705	6.85757	79.90344

නො.	අක්ෂාංශ	දේශාංශ
706	6.85754	79.90346
707	6.857522	79.90348
708	6.857471	79.90353
709	6.857407	79.90357
710	6.85735	79.9036
711	6.857271	79.90363
712	6.857232	79.90363
713	6.857177	79.90365
714	6.857099	79.90367
715	6.857033	79.90369
716	6.856993	79.9037
717	6.856982	79.90371
718	6.856993	79.90375
719	6.856994	79.90383
720	6.856989	79.90394
721	6.85697	79.90406
722	6.85697	79.90419

නො.	අක්ෂාංශ	දේශාංශ
723	6.856965	79.90437
724	6.856952	79.90458
725	6.856949	79.90473
726	6.856942	79.9048
727	6.856949	79.90484
728	6.856981	79.90485
729	6.857495	79.90493
730	6.857571	79.90494
731	6.857604	79.90494
732	6.857629	79.90491
733	6.857672	79.90484
734	6.857716	79.90474
735	6.857772	79.90454
736	6.857788	79.90442
737	6.853295	79.89767
738	6.853292	79.8977
739	6.853479	79.89769

නො.	අක්ෂාංශ	දේශාංශ
740	6.853684	79.89768
741	6.853923	79.89767
742	6.854078	79.89766
743	6.854408	79.89764
744	6.854637	79.89761
745	6.854911	79.8976
746	6.854989	79.8976
747	6.855304	79.89763
748	6.855474	79.89764
749	6.85548	79.89762
750	6.855082	79.89759
751	6.854989	79.89758
752	6.854812	79.89758
753	6.854579	79.89759
754	6.854397	79.89761
755	6.854022	79.89763
756	6.853571	79.89766

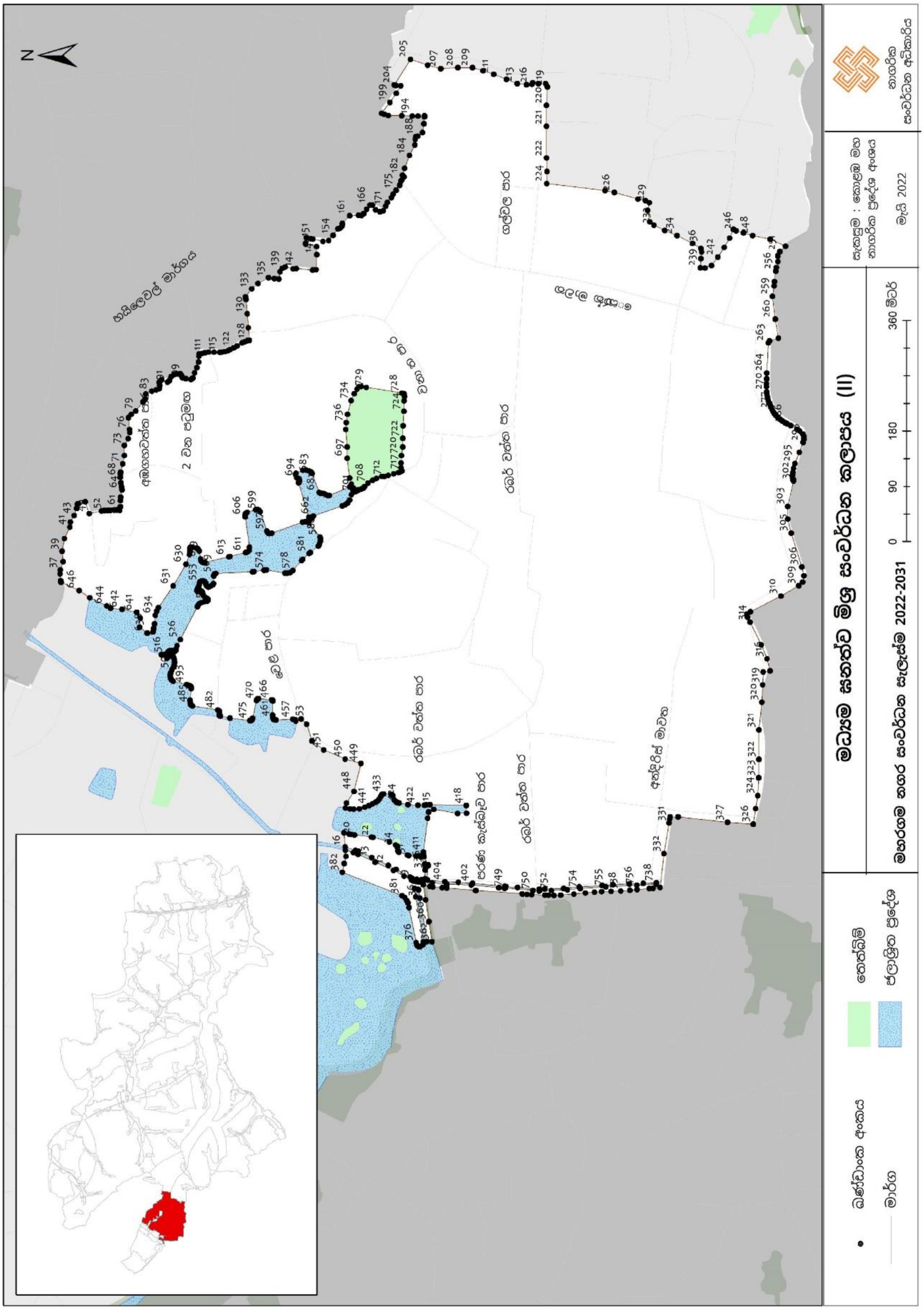
මධ්‍යම ඝනත්ව මිශ්‍ර සංවර්ධන කලාපය (II)
මහරගම නගර සංවර්ධන සැලැස්ම 2022-2031
0 90 180 360 මීටර්
මැයි 2022
නාගරික සංවර්ධන අධිකාරිය

මධ්‍යම සනත්ව මිශ්‍ර සංවර්ධන කලාපය III (බොරලැස්ගමුව වැව ආශ්‍රිත)

මධ්‍යම සනත්ව මිශ්‍ර සංවර්ධන කලාපය III (බොරලැස්ගමුව වැව ආශ්‍රිත)		
උතුරට	:	බොරලැස්ගමුව වැවෙහි දකුණු මායිම ඔස්සේ පැමිණ දෙහිවල - මහරගම මාර්ගය හමුවී එතැන් සිට ශ්‍රී වජිරඥාන ධර්මායතනය දක්වා දිවෙන අතුරු මාර්ගය ඔස්සේ මීටර් 140 ක් දකුණු දිශාවට ගමන් කොට හමුවන ලක්ෂයේ සිට නැගෙනහිර දෙසට පලමු වන පටුමග ඔස්සේ ගමන් කර අපෙක්ෂා රෝහල පාර හරහා දෙහිවල - මහරගම මාර්ගයට මීටර් 100 ක් සමාන්තරව දකුණින් දිවෙන මායිම ඔස්සේ පැමිණ නල්ලවත්ත මාර්ගය දක්වා
නැගෙනහිරට	:	ඉහත අවසන් ලක්ෂයේ සිට නල්ලවත්ත මාර්ගය දකුණු දෙසට ඇති අතුරු මාර්ගය ඔස්සේ පැමිණ දහම් මාවත හමුවන ස්ථානය දක්වා පැමිණ එම මාර්ගය ඔස්සේ 2 වන පටුමග දක්වා දකුණ දෙසට පැමිණ එතැන් සිට බොරලැස්ගමුව නගර සභා බල සීමාව දක්වා
දකුණට	:	බොරලැස්ගමුව නගර සභා බල සීමාව
බටහිරට	:	බොරලැස්ගමුව නගර සභා බල සීමාව

නො.	අක්ෂාංශ	දේශාංශ
1	6.843708	79.91509
2	6.843583	79.91534
3	6.843296	79.91591
4	6.843273	79.91594
5	6.843233	79.91596
6	6.843199	79.91599
7	6.843163	79.91605
8	6.843133	79.91615
9	6.843098	79.91624
10	6.84305	79.91632
11	6.842877	79.91657
12	6.842723	79.91675
13	6.842722	79.91675
14	6.842677	79.91679
15	6.842676	79.91679
16	6.842616	79.91686
17	6.84256	79.91692
18	6.842522	79.91696
19	6.842508	79.917
20	6.842505	79.91731
21	6.842511	79.91733
22	6.842507	79.91733
23	6.842358	79.91738
24	6.842356	79.91769
25	6.842142	79.9178

නො.	අක්ෂාංශ	දේශාංශ
26	6.841845	79.91802
27	6.841568	79.91817
28	6.841406	79.91833
29	6.841292	79.91847
30	6.841243	79.91895
31	6.841271	79.91947
32	6.841264	79.91996
33	6.841278	79.92057
34	6.841278	79.92101
35	6.841328	79.92117
36	6.841299	79.92142
37	6.841271	79.9217
38	6.841441	79.92187
39	6.841413	79.92221
40	6.84142	79.92233
41	6.841491	79.92271
42	6.841604	79.92282
43	6.841662	79.92299
44	6.84171	79.92318
45	6.841533	79.92309
46	6.84142	79.92302
47	6.841257	79.92302
48	6.841059	79.92314
49	6.840896	79.92324
50	6.840712	79.92329

නො.	අක්ෂාංශ	දේශාංශ
51	6.840556	79.92319
52	6.840351	79.92304
53	6.84016	79.92302
54	6.839926	79.92304
55	6.839721	79.92302
56	6.839515	79.92307
57	6.839211	79.92314
58	6.838935	79.92317
59	6.838701	79.92317
60	6.838489	79.92315
61	6.838457	79.92309
62	6.83839	79.92297
63	6.838319	79.92273
64	6.838305	79.92268
65	6.83825	79.92239
66	6.838208	79.92221
67	6.838176	79.92206
68	6.838137	79.92192
69	6.838119	79.92182
70	6.838045	79.92175
71	6.837949	79.92164
72	6.83784	79.9215
73	6.837737	79.92137
74	6.837659	79.92124
75	6.837553	79.92109

නො.	අක්ෂාංශ	දේශාංශ
76	6.837468	79.92097
77	6.837404	79.92094
78	6.837309	79.92098
79	6.8372	79.92107
80	6.837149	79.9211
81	6.837054	79.92113
82	6.836944	79.92106
83	6.836887	79.921
84	6.836785	79.92089
85	6.836664	79.92079
86	6.836576	79.92074
87	6.836494	79.92074
88	6.836385	79.9208
89	6.836257	79.92086
90	6.836179	79.92084
91	6.836059	79.92064
92	6.836045	79.92062
93	6.835939	79.92042
94	6.835811	79.92019
95	6.835797	79.92017
96	6.835684	79.92
97	6.835581	79.91987
98	6.835496	79.91987
99	6.835294	79.91985
100	6.835054	79.91983
101	6.834916	79.91983
102	6.834852	79.91977
103	6.83482	79.91964
104	6.834703	79.91949
105	6.834608	79.91936
106	6.834526	79.91924
107	6.834494	79.91913
108	6.83447	79.919
109	6.83442	79.91889
110	6.834356	79.91878
111	6.834266	79.91864
112	6.834268	79.91864
113	6.834391	79.91861
114	6.834596	79.91855
115	6.834852	79.91851
116	6.834943	79.91851
117	6.835024	79.91853
118	6.835146	79.91853
119	6.835169	79.9184
120	6.835364	79.91843

නො.	අක්ෂාංශ	දේශාංශ
121	6.835474	79.91848
122	6.835645	79.91852
123	6.835692	79.91855
124	6.835848	79.91849
125	6.836054	79.91843
126	6.83603	79.91834
127	6.836035	79.91831
128	6.836169	79.91825
129	6.83645	79.91815
130	6.836573	79.91811
131	6.836591	79.9181
132	6.83663	79.91796
133	6.83655	79.91791
134	6.836515	79.91787
135	6.836231	79.9175
136	6.836211	79.91748
137	6.836211	79.91748
138	6.836195	79.91746
139	6.836171	79.91744
140	6.83603	79.91738
141	6.83585	79.9173
142	6.835735	79.91723
143	6.83569	79.91719
144	6.835755	79.91714
145	6.83579	79.91711
146	6.835792	79.91711
147	6.835839	79.91706
148	6.835833	79.91701
149	6.835807	79.91695
150	6.835743	79.91689
151	6.835688	79.91679
152	6.835651	79.91672
153	6.835617	79.91664
154	6.835607	79.91662
155	6.835573	79.91656
156	6.835588	79.9165
157	6.835613	79.91646
158	6.835745	79.91644
159	6.835859	79.91642
160	6.83588	79.91639
161	6.835881	79.91639
162	6.835883	79.9163
163	6.83589	79.9163
164	6.8359	79.91628
165	6.835903	79.91624

නො.	අක්ෂාංශ	දේශාංශ
166	6.835905	79.91623
167	6.835932	79.91622
168	6.836006	79.91618
169	6.836085	79.91615
170	6.836089	79.91615
171	6.83615	79.91613
172	6.836183	79.91613
173	6.836186	79.91609
174	6.83617	79.91603
175	6.836162	79.91598
176	6.836158	79.91593
177	6.836145	79.91592
178	6.836195	79.91585
179	6.836218	79.91583
180	6.836198	79.91568
181	6.836149	79.91561
182	6.836023	79.9156
183	6.836005	79.91558
184	6.835942	79.91528
185	6.835839	79.91528
186	6.835773	79.91496
187	6.835693	79.91483
188	6.835677	79.91468
189	6.835685	79.91467
190	6.835756	79.91467
191	6.835804	79.91462
192	6.835792	79.91455
193	6.835763	79.9145
194	6.835664	79.91446
195	6.835656	79.91438
196	6.835671	79.91423
197	6.835673	79.91399
198	6.835752	79.91397
199	6.835811	79.91397
200	6.835922	79.91392
201	6.835987	79.91389
202	6.836026	79.91387
203	6.836052	79.91385
204	6.836046	79.91373
205	6.836049	79.9137
206	6.836069	79.91369
207	6.836085	79.91362
208	6.836095	79.91358
209	6.836095	79.91348
210	6.836103	79.91337

නො.	අක්ෂාංශ	දේශාංශ
211	6.836104	79.91335
212	6.836075	79.91321
213	6.836296	79.9132
214	6.836552	79.91319
215	6.836843	79.91318
216	6.836877	79.91318
217	6.836899	79.91315
218	6.836909	79.91311
219	6.836922	79.91301
220	6.836934	79.91297
221	6.836946	79.91296
222	6.836968	79.91295
223	6.837068	79.91296
224	6.837245	79.91299
225	6.837344	79.913
226	6.837434	79.91302
227	6.837601	79.91302
228	6.837557	79.91389
229	6.837603	79.9139
230	6.837737	79.91392
231	6.837935	79.91395
232	6.837959	79.91397
233	6.837962	79.91397
234	6.838002	79.91399
235	6.838094	79.91401
236	6.838363	79.91409
237	6.838398	79.91411
238	6.838419	79.91417
239	6.838444	79.91436

නො.	අක්ෂාංශ	දේශාංශ
240	6.83846	79.91442
241	6.838668	79.91461
242	6.838864	79.91459
243	6.839033	79.91456
244	6.839111	79.91456
245	6.839194	79.91456
246	6.839252	79.91456
247	6.839452	79.91452
248	6.839804	79.91446
249	6.839886	79.91445
250	6.840273	79.91446
251	6.840429	79.91454
252	6.840569	79.91455
253	6.840632	79.9147
254	6.840652	79.91469
255	6.840675	79.91469
256	6.84076	79.91469
257	6.840855	79.91465
258	6.840902	79.91459
259	6.840984	79.91456
260	6.841128	79.91461
261	6.841251	79.91466
262	6.841263	79.91465
263	6.841373	79.91463
264	6.841462	79.91458
265	6.841509	79.91456
266	6.841591	79.91454
267	6.841719	79.91457
268	6.842094	79.91451

නො.	අක්ෂාංශ	දේශාංශ
269	6.84237	79.91451
270	6.842612	79.91449
271	6.842757	79.91446
272	6.842923	79.91441
273	6.843001	79.91441
274	6.84344	79.91452
275	6.8435	79.91453
276	6.843491	79.91457
277	6.843501	79.91457
278	6.843545	79.91459
279	6.843629	79.91458
280	6.843645	79.91458
281	6.843714	79.91459
282	6.843719	79.91459
283	6.843727	79.91459
284	6.843727	79.91459
285	6.843719	79.9146
286	6.843712	79.9146
287	6.843691	79.91461
288	6.843686	79.91465
289	6.843693	79.91466
290	6.843712	79.91467
291	6.843659	79.91474
292	6.843647	79.91476
293	6.843653	79.9148
294	6.843678	79.91485
295	6.84372	79.91497
296	6.843724	79.91501

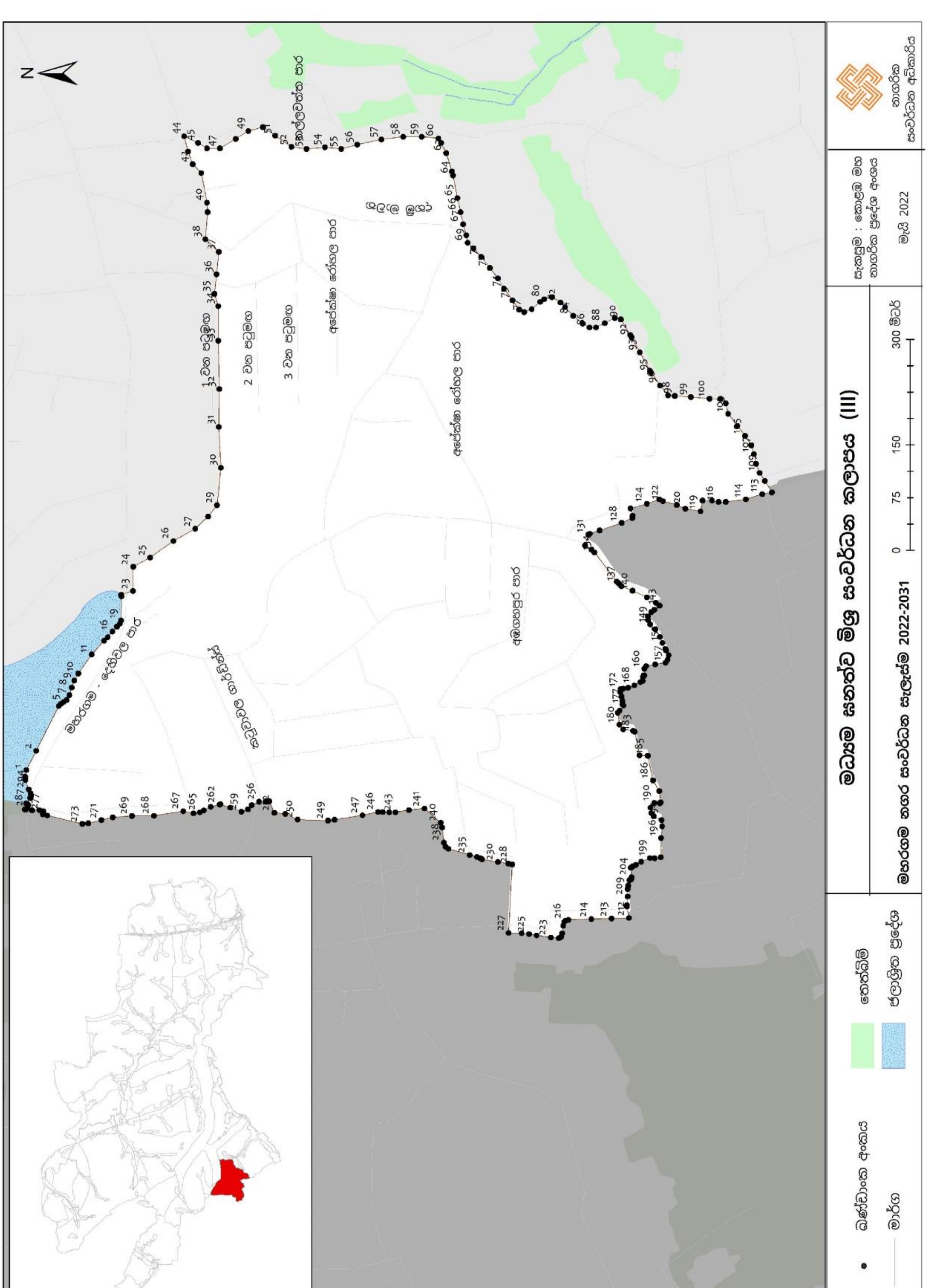
මධ්‍යම සත්ත්ව මිශ්‍ර සංවර්ධන කලාපය (III)
මහරගම නගර සංවර්ධන සැලැස්ම 2022-2031
0 75 150 300 මීටර්
සැකසුම : කොළඹ මහ නාගරික ප්‍රදේශ අංශය
මැයි 2022
නාගරික සංවර්ධන අධිකාරිය
ඛණ්ඩාංක අංකය
මාර්ග
තෙත්බිම්
ජලාශ්‍රිත ප්‍රදේශ

මධ්‍යම සනත්ව මිශ්‍ර සංවර්ධන කලාපය IV (මහරගම ජාතික අධ්‍යාපන පීඨය)

මධ්‍යම සනත්ව මිශ්‍ර සංවර්ධන කලාපය IV (මහරගම ජාතික අධ්‍යාපන පීඨය)		
උතුරට	:	හයිලෙවල් මාර්ගයට මිටර් 200 දකුණින් වන පුස්තකාල මාවත හමුවන ලක්ෂයෙහි පටන් හයිලෙවල් මාර්ගයට සමාන්තරව රේඛාවක් ඇදි විට ආනන්ද මෛත්‍රි මාවත මාර්ගය හමුවන ලක්ෂය තෙක් පැමිණ එතැන් සිට කුඹුර හරහා විදුලි උප පොළෙහි දකුණු මායිම ඔස්සේ හයිලෙවල් මාර්ගයට මීටර් 200 ක් සමාන්තරව දකුණු දෙසට වන මායිම දක්වා
නැගෙනහිරට	:	කැස්බෑව නගර සභා බල සීමාව ඔස්සේ වෙල් යාය දක්වා පැමිණ එම වෙල් යායේ උතුරු මායිම ඔස්සේ ආනන්ද මෛත්‍රි මාවත දක්වාද එතැන් සිට කුඹුරු මායිම
දකුණට	:	ඉහත නැගෙනහිර මායිමට සම්බන්ධ වන කුඹුරු බිම් හා සම්බන්ධිත කුඹුරු බිමෙහි මායිම
බටහිරට	:	මහරගම - පිළියන්දල මාර්ගයෙහි සිට මීටර් 100 ක් නැගෙනහිර දෙසට සමාන්තරව රේඛාවක් ඇදි විට හමුවන මායිම

නො.	අක්ෂාංශ	දේශාංශ	නො.	අක්ෂාංශ	දේශාංශ	නො.	අක්ෂාංශ	දේශාංශ
1	6.842829	79.93308	26	6.84232	79.93947	51	6.841034	79.93832
2	6.842807	79.9334	27	6.842212	79.93937	52	6.841142	79.93826
3	6.842817	79.93408	28	6.842102	79.93927	53	6.841131	79.93824
4	6.842862	79.93439	29	6.842014	79.93919	54	6.84111	79.93823
5	6.842969	79.93477	30	6.841915	79.9391	55	6.841087	79.93822
6	6.843109	79.93525	31	6.841842	79.93907	56	6.841046	79.93815
7	6.843258	79.93563	32	6.841809	79.93906	57	6.841033	79.93812
8	6.843417	79.93601	33	6.84175	79.93902	58	6.840972	79.93796
9	6.843551	79.93637	34	6.841745	79.93899	59	6.840932	79.93777
10	6.843646	79.93674	35	6.84173	79.93897	60	6.840881	79.93757
11	6.84371	79.93729	36	6.841666	79.93893	61	6.840794	79.93739
12	6.843707	79.93778	37	6.841597	79.93887	62	6.84068	79.93715
13	6.84357	79.93866	38	6.841563	79.93882	63	6.840621	79.93706
14	6.843483	79.93905	39	6.84153	79.93885	64	6.840572	79.93699
15	6.843397	79.93943	40	6.841487	79.9388	65	6.840539	79.93695
16	6.843329	79.93978	41	6.841514	79.93878	66	6.840504	79.93693
17	6.843289	79.93972	42	6.841491	79.93876	67	6.84047	79.93692
18	6.843263	79.93969	43	6.841453	79.93873	68	6.840391	79.93695
19	6.84325	79.93968	44	6.841376	79.93864	69	6.840287	79.93699
20	6.843228	79.93968	45	6.8413	79.93858	70	6.840253	79.93697
21	6.843157	79.93967	46	6.841264	79.93851	71	6.840172	79.93681
22	6.842991	79.93965	47	6.841233	79.93848	72	6.840196	79.93679
23	6.842706	79.93961	48	6.841211	79.93847	73	6.840258	79.93676
24	6.842442	79.93954	49	6.841192	79.93846	74	6.840291	79.93674
25	6.842388	79.93951	50	6.841149	79.93847	75	6.840299	79.93673

නො.	අක්ෂාංශ	දේශාංශ
76	6.840297	79.93672
77	6.84028	79.93671
78	6.840231	79.93669
79	6.840185	79.93667
80	6.840151	79.93664
81	6.840106	79.93661
82	6.84006	79.9366
83	6.840018	79.9366
84	6.839977	79.93662
85	6.839753	79.93674
86	6.839469	79.93689
87	6.839437	79.93691
88	6.839429	79.93691
89	6.839403	79.93692
90	6.839385	79.93689
91	6.839411	79.93688
92	6.8399	79.93661
93	6.840039	79.93653
94	6.840059	79.93652
95	6.840073	79.93652
96	6.840075	79.9365
97	6.840067	79.93648
98	6.84005	79.93646
99	6.840024	79.93643
100	6.839996	79.93639
101	6.839972	79.93635
102	6.839956	79.9363
103	6.839991	79.93628
104	6.840018	79.93626
105	6.840031	79.93624
106	6.84004	79.93623
107	6.840033	79.9362
108	6.840018	79.93618
109	6.839989	79.93614
110	6.839958	79.9361
111	6.83993	79.93607
112	6.83991	79.93605
113	6.839894	79.93605
114	6.839877	79.93605
115	6.839851	79.93606
116	6.839753	79.9361
117	6.839719	79.93612
118	6.839691	79.93612

නො.	අක්ෂාංශ	දේශාංශ
119	6.839665	79.9361
120	6.839619	79.93603
121	6.839568	79.93592
122	6.839504	79.93578
123	6.839484	79.93573
124	6.839475	79.93569
125	6.839469	79.93566
126	6.839467	79.93565
127	6.83948	79.93563
128	6.839502	79.93561
129	6.839528	79.9356
130	6.83955	79.9356
131	6.839578	79.93562
132	6.839604	79.93561
133	6.839633	79.93558
134	6.839656	79.93553
135	6.839646	79.93545
136	6.83965	79.93542
137	6.839665	79.93532
138	6.839663	79.93516
139	6.839637	79.93516
140	6.839619	79.93515
141	6.839634	79.93511
142	6.839683	79.93502
143	6.839701	79.93496
144	6.839727	79.93491
145	6.839759	79.93485
146	6.83979	79.93476
147	6.839809	79.93468
148	6.839838	79.93461
149	6.839849	79.93459
150	6.839846	79.93456
151	6.839843	79.93454
152	6.839824	79.93453
153	6.839743	79.93451
154	6.839681	79.9345
155	6.839616	79.93448
156	6.839552	79.93446
157	6.839512	79.93445
158	6.839464	79.93443
159	6.839429	79.93442
160	6.839396	79.93441
161	6.839387	79.93442

නො.	අක්ෂාංශ	දේශාංශ
162	6.839373	79.93446
163	6.839348	79.93453
164	6.839333	79.93457
165	6.839319	79.93458
166	6.839282	79.93459
167	6.83922	79.93457
168	6.839185	79.93455
169	6.839141	79.93453
170	6.839109	79.93453
171	6.839088	79.93452
172	6.839083	79.9345
173	6.839083	79.93449
174	6.839096	79.93445
175	6.839119	79.93441
176	6.839147	79.93435
177	6.839169	79.93431
178	6.839182	79.93428
179	6.839217	79.93429
180	6.839286	79.93432
181	6.839338	79.93435
182	6.839375	79.93437
183	6.839377	79.93437
184	6.839421	79.9344
185	6.839486	79.93442
186	6.839559	79.93445
187	6.839605	79.93446
188	6.839692	79.93448
189	6.839779	79.9345
190	6.839855	79.93451
191	6.83987	79.93451
192	6.839888	79.9345
193	6.839903	79.93446
194	6.839923	79.93438
195	6.839935	79.93431
196	6.83994	79.93424
197	6.83997	79.93425
198	6.839992	79.93426
199	6.840092	79.93428
200	6.840159	79.93429
201	6.840172	79.9343
202	6.840185	79.93428
203	6.840197	79.93421
204	6.840193	79.93419

නො.	අක්ෂාංශ	දේශාංශ
205	6.840156	79.93417
206	6.84004	79.93416
207	6.839986	79.93414
208	6.83997	79.93412
209	6.839968	79.93406
210	6.839968	79.93397
211	6.839977	79.93391
212	6.840008	79.93389
213	6.840041	79.93388
214	6.84007	79.9339
215	6.840121	79.93395
216	6.840145	79.934
217	6.840171	79.93407
218	6.840182	79.93412
219	6.840195	79.93412
220	6.84023	79.93412
221	6.840314	79.93411
222	6.840346	79.93411
223	6.840344	79.93408
224	6.840308	79.934
225	6.840251	79.93394
226	6.840228	79.93387
227	6.840207	79.9338
228	6.840177	79.93372
229	6.84015	79.93359
230	6.84014	79.93352
231	6.840121	79.9335
232	6.840104	79.9335
233	6.840065	79.93347
234	6.840057	79.93341
235	6.840068	79.93331
236	6.840073	79.93324
237	6.840082	79.9332
238	6.8401	79.93317
239	6.840096	79.93314
240	6.840074	79.9331
241	6.840045	79.93308
242	6.840041	79.93305
243	6.840051	79.93302

නො.	අක්ෂාංශ	දේශාංශ
248	6.840173	79.93296
249	6.840187	79.93289
250	6.840203	79.93284
251	6.840256	79.93274
252	6.840276	79.93267
253	6.840285	79.9326
254	6.84029	79.93253
255	6.840314	79.93243
256	6.840326	79.93234
257	6.840361	79.93224
258	6.840373	79.9322
259	6.840375	79.93218
260	6.840359	79.93217
261	6.840314	79.93215
262	6.840331	79.9321
263	6.840345	79.93208
264	6.84035	79.93206
265	6.840356	79.93203
266	6.840356	79.93201
267	6.840331	79.93199
268	6.840255	79.93197
269	6.84015	79.93195
270	6.8401	79.93194
271	6.840076	79.93203
272	6.840053	79.93209
273	6.83996	79.93208
274	6.839914	79.93206
275	6.839973	79.9319
276	6.839778	79.93182
277	6.839724	79.93178
278	6.839641	79.93174
279	6.839544	79.9317
280	6.839469	79.93172
281	6.83935	79.93174
282	6.839323	79.93175
283	6.839313	79.93176
284	6.839311	79.93176
285	6.839311	79.93177
286	6.839243	79.93202

නො.	අක්ෂාංශ	දේශාංශ
291	6.839219	79.93263
292	6.839199	79.93285
293	6.839217	79.93293
294	6.839239	79.933
295	6.839274	79.93305
296	6.839315	79.93307
297	6.839339	79.93307
298	6.839361	79.93308
299	6.839382	79.93309
300	6.839393	79.93311
301	6.839391	79.93313
302	6.839364	79.93318
303	6.839293	79.93329
304	6.838945	79.9338
305	6.838919	79.93383
306	6.838879	79.93381
307	6.838853	79.93379
308	6.838812	79.93377
309	6.838803	79.93374
310	6.838803	79.93371
311	6.838825	79.93367
312	6.838853	79.93365
313	6.838856	79.93363
314	6.83885	79.9336
315	6.838852	79.93358
316	6.838896	79.93353
317	6.8389	79.93352
318	6.839033	79.93334
319	6.839057	79.9333
320	6.839084	79.93327
321	6.839084	79.93325
322	6.839063	79.9332
323	6.83904	79.93314
324	6.839003	79.93308
325	6.83897	79.93305
326	6.838926	79.93306
327	6.83887	79.93309
328	6.838813	79.93317
329	6.838788	79.93323

නො.	අක්ෂාංශ	දේශාංශ
334	6.838678	79.93338
335	6.838634	79.93337
336	6.838599	79.93336
337	6.83857	79.93336
338	6.8385	79.93341
339	6.838439	79.93352
340	6.838404	79.93356
341	6.838363	79.9336
342	6.838332	79.93361
343	6.8383	79.93361
344	6.838292	79.93362
345	6.838282	79.93365
346	6.838284	79.93369
347	6.838282	79.93373
348	6.838292	79.93378
349	6.838323	79.93384
350	6.83839	79.93396
351	6.838457	79.93408
352	6.838485	79.93409
353	6.838568	79.93411
354	6.838705	79.9342
355	6.838772	79.93426
356	6.838781	79.9343
357	6.838793	79.93433
358	6.838826	79.93435
359	6.838862	79.93436
360	6.838895	79.9344
361	6.83889	79.93445
362	6.83886	79.9345
363	6.838859	79.9345
364	6.838814	79.93454
365	6.838788	79.9346
366	6.838741	79.93468
367	6.838725	79.93472
368	6.838707	79.93474
369	6.838672	79.93474
370	6.838549	79.9347
371	6.838497	79.93468
372	6.838462	79.93464
373	6.838479	79.93452
374	6.838496	79.93446
375	6.838523	79.93442
376	6.838529	79.9344

නො.	අක්ෂාංශ	දේශාංශ
377	6.838521	79.93439
378	6.838493	79.93438
379	6.838457	79.93438
380	6.838398	79.9344
381	6.838377	79.93444
382	6.838353	79.93445
383	6.838327	79.93446
384	6.838308	79.93444
385	6.838294	79.93442
386	6.838293	79.9344
387	6.838274	79.93436
388	6.838255	79.9343
389	6.838275	79.93425
390	6.83829	79.93422
391	6.838324	79.93419
392	6.838388	79.93415
393	6.838406	79.93415
394	6.838422	79.93415
395	6.838434	79.93414
396	6.838445	79.93412
397	6.838445	79.9341
398	6.838432	79.93408
399	6.838391	79.93401
400	6.83837	79.93398
401	6.83835	79.93399
402	6.838165	79.93406
403	6.838144	79.93405
404	6.838128	79.93403
405	6.838109	79.93398
406	6.838071	79.93397
407	6.83804	79.93393
408	6.838043	79.93392
409	6.83807	79.93391
410	6.838077	79.93391
411	6.838076	79.93389
412	6.838068	79.93387
413	6.838039	79.93385
414	6.838006	79.93383
415	6.837976	79.93381
416	6.837963	79.93377
417	6.83795	79.93374
418	6.837936	79.93372
419	6.837832	79.93373

නො.	අක්ෂාංශ	දේශාංශ
420	6.837782	79.93373
421	6.837729	79.93372
422	6.837676	79.93369
423	6.837643	79.93367
424	6.837505	79.9336
425	6.837469	79.93358
426	6.83742	79.93356
427	6.83738	79.93354
428	6.837351	79.93352
429	6.83733	79.93351
430	6.8373	79.93349
431	6.83727	79.93347
432	6.837238	79.93346
433	6.837185	79.93344
434	6.837143	79.93341
435	6.837103	79.93341
436	6.837059	79.9334
437	6.837029	79.93338
438	6.837009	79.93338
439	6.836992	79.93338
440	6.836958	79.9334
441	6.836933	79.93341
442	6.836895	79.93341
443	6.836856	79.93341
444	6.836829	79.93341
445	6.83681	79.9334
446	6.836784	79.93341
447	6.836766	79.93343
448	6.836757	79.93346
449	6.836749	79.93348
450	6.836729	79.93356
451	6.836722	79.93363
452	6.836704	79.93371
453	6.836687	79.93377
454	6.836672	79.93383
455	6.836662	79.93386
456	6.836641	79.93393
457	6.836618	79.93401
458	6.836599	79.93408
459	6.836586	79.93412
460	6.836582	79.93411
461	6.836562	79.9341
462	6.836561	79.9341

නො.	අක්ෂාංශ	දේශාංශ
463	6.836547	79.93407
464	6.836533	79.93405
465	6.836533	79.93405
466	6.836532	79.93404
467	6.836516	79.93403
468	6.83648	79.93402
469	6.836445	79.93402
470	6.836421	79.93402
471	6.836401	79.93401
472	6.836372	79.934
473	6.83635	79.93399
474	6.836335	79.93398
475	6.836324	79.93398
476	6.836323	79.93398
477	6.83633	79.93397
478	6.836338	79.93394
479	6.836329	79.9339
480	6.836312	79.93386
481	6.836315	79.93381
482	6.836341	79.93374
483	6.836352	79.9337
484	6.836378	79.93365
485	6.836397	79.93363
486	6.836434	79.93362
487	6.836459	79.93356
488	6.836465	79.93352
489	6.836452	79.93349
490	6.83638	79.93346
491	6.836319	79.93345
492	6.836508	79.93316
493	6.837083	79.93231
494	6.83742	79.93184
495	6.837574	79.93176
496	6.838065	79.93156
497	6.838326	79.93141
498	6.838663	79.93113
499	6.838936	79.93084
500	6.839311	79.93045
501	6.839751	79.92999
502	6.839887	79.92985
503	6.839908	79.92986
504	6.839967	79.92988
505	6.840038	79.9299

නො.	අක්ෂාංශ	දේශාංශ
506	6.840124	79.92969
507	6.84018	79.92956
508	6.840187	79.92955
509	6.840199	79.92954
510	6.840206	79.92954
511	6.84024	79.92956
512	6.84021	79.92962
513	6.840282	79.92965
514	6.840211	79.92983
515	6.840146	79.92994
516	6.840198	79.92996
517	6.840343	79.93001
518	6.840415	79.92984
519	6.840442	79.92985
520	6.840488	79.92986
521	6.840546	79.92975
522	6.840585	79.92965
523	6.84063	79.92953
524	6.840687	79.92944
525	6.840728	79.92937
526	6.840745	79.92934
527	6.840747	79.92931
528	6.840728	79.92928
529	6.840712	79.92926
530	6.840662	79.92924
531	6.840581	79.9292
532	6.840558	79.92919
533	6.840707	79.92904
534	6.840892	79.92887
535	6.841101	79.92869
536	6.841306	79.92853
537	6.841348	79.92859
538	6.841401	79.92866
539	6.841437	79.92871
540	6.841486	79.92866
541	6.841509	79.92865
542	6.84151	79.92863
543	6.84151	79.92862
544	6.841522	79.92861
545	6.841584	79.92857
546	6.841549	79.92851
547	6.841669	79.92839
548	6.841725	79.92849

නො.	අක්ෂාංශ	දේශාංශ
549	6.841726	79.92849
550	6.841782	79.92857
551	6.841959	79.92841
552	6.841948	79.92838
553	6.841924	79.9283
554	6.841912	79.92827
555	6.841736	79.92835
556	6.841729	79.92833
557	6.841686	79.92824
558	6.841681	79.92823
559	6.841721	79.92821
560	6.84188	79.92814
561	6.841865	79.9281
562	6.841979	79.92801
563	6.842003	79.92799
564	6.842307	79.92776
565	6.842785	79.92738
566	6.843231	79.92702
567	6.843452	79.92682
568	6.843803	79.92678
569	6.844141	79.92679
570	6.844427	79.92693
571	6.844799	79.92702
572	6.844713	79.92716
573	6.844476	79.92753
574	6.844282	79.92784
575	6.844104	79.92814
576	6.843872	79.92854
577	6.843714	79.92882
578	6.843606	79.92903
579	6.843499	79.92924
580	6.843416	79.92941
581	6.843317	79.92965
582	6.843194	79.92997
583	6.843142	79.93015
584	6.843088	79.93036
585	6.843057	79.93054
586	6.843029	79.93073
587	6.842996	79.93093
588	6.842975	79.93111
589	6.842967	79.93129
590	6.842963	79.93142
591	6.842942	79.93177

නො.	අක්ෂාංශ	දේශාංශ
592	6.842859	79.93267
593	6.840156	79.93064
594	6.840093	79.93064
595	6.840028	79.93063
596	6.839807	79.93062
597	6.839781	79.93062
598	6.839751	79.93062
599	6.839729	79.93064
600	6.839706	79.93066
601	6.839685	79.93067
602	6.839672	79.93067
603	6.839636	79.93068
604	6.839613	79.93069
605	6.839599	79.93071
606	6.839588	79.93073
607	6.839587	79.93077
608	6.83969	79.93078
609	6.839796	79.93081
610	6.839919	79.93084
611	6.839868	79.93101
612	6.839891	79.93102
613	6.840102	79.93108
614	6.840136	79.93105
615	6.840154	79.93098
616	6.840195	79.93085
617	6.84026	79.93067
618	6.840269	79.93065
619	6.840267	79.93064
620	6.840249	79.93064
621	6.840226	79.93064
622	6.840192	79.93064
623	6.844099	79.95047
624	6.844019	79.95046
625	6.843905	79.95048
626	6.843821	79.95047
627	6.843562	79.95014
628	6.843537	79.95011
629	6.843478	79.95004
630	6.843431	79.9498
631	6.843347	79.94963
632	6.843396	79.94968
633	6.843474	79.94981
634	6.843528	79.94997

නො.	අක්ෂාංශ	දේශාංශ
635	6.843562	79.95002
636	6.843604	79.95008
637	6.843748	79.95
638	6.843776	79.94998
639	6.843782	79.94996
640	6.843764	79.94992
641	6.843741	79.94985
642	6.843751	79.94982
643	6.843727	79.94977
644	6.843668	79.94968
645	6.843623	79.94961
646	6.843553	79.94951
647	6.843502	79.94943
648	6.843461	79.94938
649	6.843413	79.9493
650	6.843377	79.9492
651	6.843352	79.9491
652	6.843306	79.94896
653	6.843283	79.94885
654	6.843263	79.94875
655	6.843251	79.9487
656	6.843233	79.94865
657	6.843181	79.94861
658	6.843151	79.94856
659	6.843132	79.94849
660	6.843115	79.94837
661	6.843084	79.94826
662	6.843081	79.94824
663	6.843073	79.94822
664	6.843062	79.94822
665	6.843051	79.94822
666	6.843033	79.94823
667	6.842945	79.94828
668	6.842893	79.94832
669	6.84289	79.94832
670	6.842809	79.94824
671	6.842599	79.94819
672	6.842424	79.94812
673	6.842391	79.94797
674	6.842386	79.94789
675	6.842386	79.94784
676	6.842393	79.94779
677	6.842414	79.94763

නො.	අක්ෂාංශ	දේශාංශ
678	6.842412	79.94755
679	6.842409	79.94748
680	6.842423	79.94745
681	6.842493	79.9474
682	6.842551	79.94733
683	6.842544	79.94733
684	6.842773	79.94723
685	6.842911	79.94714
686	6.843068	79.94703
687	6.843173	79.94688
688	6.843248	79.94682
689	6.843308	79.94677
690	6.843297	79.94673
691	6.843301	79.94672
692	6.843358	79.94665
693	6.843372	79.94661
694	6.843348	79.94656
695	6.843326	79.94652
696	6.8433	79.94649
697	6.843275	79.9465
698	6.843234	79.94646
699	6.843212	79.94638
700	6.843183	79.94631
701	6.843115	79.94621
702	6.843045	79.94613
703	6.843005	79.94605
704	6.843004	79.94605
705	6.842999	79.94604
706	6.842994	79.94602
707	6.842997	79.94602
708	6.842985	79.94599
709	6.843009	79.94597
710	6.843012	79.94596
711	6.843007	79.94593
712	6.842977	79.94587
713	6.842966	79.94585
714	6.842961	79.94583
715	6.842949	79.94578
716	6.842977	79.94576
717	6.843017	79.94573
718	6.843026	79.94572
719	6.843021	79.94571
720	6.843018	79.94569

නො.	අක්ෂාංශ	දේශාංශ
721	6.843028	79.94567
722	6.843051	79.94565
723	6.843071	79.94564
724	6.843078	79.94561
725	6.84307	79.94557
726	6.843061	79.94554
727	6.843057	79.94552
728	6.843041	79.9455
729	6.842997	79.94545
730	6.842967	79.94542
731	6.842931	79.94539
732	6.842896	79.94542
733	6.842864	79.94543
734	6.842837	79.94544
735	6.842772	79.94545
736	6.842749	79.94544
737	6.842663	79.94544
738	6.8426	79.94544
739	6.842555	79.94543
740	6.842503	79.94541
741	6.842409	79.94537
742	6.84235	79.94534
743	6.842315	79.94532
744	6.842285	79.94533
745	6.842268	79.94535
746	6.842279	79.94539
747	6.842272	79.94539
748	6.842218	79.94539
749	6.842143	79.94537
750	6.842058	79.94529
751	6.842057	79.94529
752	6.842063	79.94529
753	6.842127	79.94524
754	6.841974	79.94508
755	6.841807	79.94486
756	6.841777	79.94483
757	6.841722	79.94466
758	6.84172	79.94447
759	6.84172	79.94443
760	6.84172	79.94443
761	6.84172	79.94442
762	6.841719	79.9444
763	6.841716	79.9444

නො.	අක්ෂාංශ	දේශාංශ
764	6.841715	79.9444
765	6.841695	79.94436
766	6.841676	79.94426
767	6.841636	79.94417
768	6.841579	79.94418
769	6.841337	79.94415
770	6.841323	79.94415
771	6.841358	79.94404
772	6.841386	79.9439
773	6.841393	79.94379
774	6.841395	79.94368
775	6.841401	79.94354
776	6.841401	79.9434
777	6.841388	79.94335
778	6.841436	79.94333
779	6.841452	79.94333
780	6.841457	79.94332
781	6.841471	79.94333
782	6.841531	79.94329
783	6.841866	79.94319
784	6.841941	79.94319
785	6.841971	79.94318
786	6.841998	79.94316
787	6.842021	79.94314
788	6.842041	79.94311
789	6.842056	79.94309
790	6.842067	79.94305
791	6.842079	79.943
792	6.842086	79.94293
793	6.842087	79.94287
794	6.842113	79.94279
795	6.842147	79.94278
796	6.842161	79.94275
797	6.842124	79.94273
798	6.84206	79.94272
799	6.842056	79.94258
800	6.842091	79.94221
801	6.842107	79.94204
802	6.842119	79.94192
803	6.842124	79.94181
804	6.842129	79.94171
805	6.842179	79.94171
806	6.84225	79.94171

නො.	අක්ෂාංශ	දේශාංශ
807	6.842334	79.94171
808	6.842371	79.94172
809	6.842405	79.94173
810	6.842449	79.94178
811	6.842474	79.94181
812	6.842488	79.94187
813	6.842476	79.94192
814	6.842806	79.94192
815	6.842751	79.94176
816	6.842734	79.94171
817	6.842713	79.94165
818	6.842663	79.94151
819	6.842593	79.9415
820	6.842661	79.94118
821	6.842767	79.94075
822	6.842806	79.94058
823	6.842996	79.94052
824	6.843151	79.94059
825	6.843169	79.94059
826	6.843133	79.94077
827	6.84311	79.9414
828	6.84317	79.94197
829	6.843254	79.94261
830	6.843364	79.94336
831	6.843477	79.94386
832	6.843606	79.9444
833	6.843691	79.94472
834	6.843869	79.94547
835	6.843988	79.94586
836	6.844037	79.94605
837	6.844007	79.94606
838	6.844089	79.94625
839	6.844093	79.94626
840	6.844091	79.94626
841	6.843946	79.94634
842	6.843857	79.94617
843	6.843615	79.94628
844	6.843593	79.94629
845	6.843585	79.94627
846	6.843456	79.94633
847	6.84354	79.94653
848	6.843474	79.94657
849	6.843475	79.94661

නො.	අක්ෂාංශ	දේශාංශ
850	6.843489	79.94664
851	6.843486	79.94667
852	6.84346	79.94669
853	6.843431	79.94671
854	6.843409	79.94672
855	6.843378	79.94672
856	6.843326	79.94682
857	6.843301	79.94684
858	6.843356	79.94695
859	6.843597	79.94685
860	6.843728	79.9472
861	6.843737	79.9472
862	6.843825	79.9474
863	6.844006	79.94732
864	6.844002	79.94729
865	6.84389	79.94703
866	6.843959	79.947
867	6.843841	79.94672
868	6.844145	79.94657
869	6.844115	79.94648
870	6.844144	79.94647
871	6.844213	79.94673
872	6.844364	79.94729
873	6.844411	79.94752
874	6.84445	79.94769
875	6.844424	79.94769
876	6.84438	79.94769
877	6.844327	79.94769
878	6.844266	79.94769
879	6.844227	79.94769
880	6.844206	79.94769
881	6.844199	79.94772
882	6.844164	79.94774
883	6.844121	79.94775
884	6.844063	79.94776
885	6.844036	79.94776

නො.	අක්ෂාංශ	දේශාංශ
886	6.844017	79.94776
887	6.843994	79.94775
888	6.843979	79.94775
889	6.843965	79.94776
890	6.843965	79.94779
891	6.843987	79.94783
892	6.844017	79.9479
893	6.844036	79.94796
894	6.844047	79.948
895	6.844058	79.94802
896	6.844072	79.94803
897	6.844096	79.94803
898	6.84417	79.94802
899	6.844351	79.94799
900	6.844392	79.94799
901	6.844458	79.948
902	6.844508	79.948
903	6.844519	79.948
904	6.84455	79.94814
905	6.84451	79.94837
906	6.844344	79.94944
907	6.844257	79.95018
908	6.844205	79.95047
909	6.84418	79.95045
910	6.844016	79.94802
911	6.84389	79.94768
912	6.843862	79.94769
913	6.843822	79.9477
914	6.843782	79.94771
915	6.843753	79.94772
916	6.843703	79.94773
917	6.843653	79.94773
918	6.843611	79.94772
919	6.843583	79.94771
920	6.843564	79.94773
921	6.843563	79.94782

නො.	අක්ෂාංශ	දේශාංශ
922	6.843589	79.948
923	6.843612	79.94801
924	6.843613	79.94801
925	6.843615	79.94801
926	6.843702	79.94803
927	6.843768	79.94806
928	6.843801	79.94807
929	6.843859	79.94808
930	6.843956	79.94806
931	6.844027	79.94804
932	6.843332	79.94738
933	6.843293	79.94738
934	6.843257	79.94736
935	6.843185	79.94736
936	6.843103	79.94736
937	6.843116	79.94742
938	6.843143	79.9475
939	6.84316	79.94754
940	6.843172	79.94757
941	6.843192	79.94761
942	6.843226	79.94766
943	6.843243	79.94767
944	6.843323	79.94768
945	6.843357	79.94769
946	6.843398	79.94772
947	6.843446	79.94773
948	6.843493	79.94775
949	6.843508	79.94775
950	6.843524	79.94776
951	6.843534	79.94775
952	6.843536	79.94774
953	6.843481	79.94743
954	6.843456	79.94736
955	6.843436	79.94734
956	6.843374	79.94736

නො.	අක්ෂාංශ	දේශාංශ
850	6.843489	79.94664
851	6.843486	79.94667
852	6.84346	79.94669
853	6.843431	79.94671
854	6.843409	79.94672
855	6.843378	79.94672
856	6.843326	79.94682
857	6.843301	79.94684
858	6.843356	79.94695
859	6.843597	79.94685
860	6.843728	79.9472
861	6.843737	79.9472
862	6.843825	79.9474
863	6.844006	79.94732
864	6.844002	79.94729
865	6.84389	79.94703
866	6.843959	79.947
867	6.843841	79.94672
868	6.844145	79.94657
869	6.844115	79.94648
870	6.844144	79.94647
871	6.844213	79.94673
872	6.844364	79.94729
873	6.844411	79.94752
874	6.84445	79.94769
875	6.844424	79.94769
876	6.84438	79.94769
877	6.844327	79.94769
878	6.844266	79.94769
879	6.844227	79.94769
880	6.844206	79.94769
881	6.844199	79.94772
882	6.844164	79.94774
883	6.844121	79.94775
884	6.844063	79.94776
885	6.844036	79.94776

නො.	අක්ෂාංශ	දේශාංශ
886	6.844017	79.94776
887	6.843994	79.94775
888	6.843979	79.94775
889	6.843965	79.94776
890	6.843965	79.94779
891	6.843987	79.94783
892	6.844017	79.9479
893	6.844036	79.94796
894	6.844047	79.948
895	6.844058	79.94802
896	6.844072	79.94803
897	6.844096	79.94803
898	6.84417	79.94802
899	6.844351	79.94799
900	6.844392	79.94799
901	6.844458	79.948
902	6.844508	79.948
903	6.844519	79.948
904	6.84455	79.94814
905	6.84451	79.94837
906	6.844344	79.94944
907	6.844257	79.95018
908	6.844205	79.95047
909	6.84418	79.95045
910	6.844016	79.94802
911	6.84389	79.94768
912	6.843862	79.94769
913	6.843822	79.9477
914	6.843782	79.94771
915	6.843753	79.94772
916	6.843703	79.94773
917	6.843653	79.94773
918	6.843611	79.94772
919	6.843583	79.94771
920	6.843564	79.94773
921	6.843563	79.94782

නො.	අක්ෂාංශ	දේශාංශ
922	6.843589	79.948
923	6.843612	79.94801
924	6.843613	79.94801
925	6.843615	79.94801
926	6.843702	79.94803
927	6.843768	79.94806
928	6.843801	79.94807
929	6.843859	79.94808
930	6.843956	79.94806
931	6.844027	79.94804
932	6.843332	79.94738
933	6.843293	79.94738
934	6.843257	79.94736
935	6.843185	79.94736
936	6.843103	79.94736
937	6.843116	79.94742
938	6.843143	79.9475
939	6.84316	79.94754
940	6.843172	79.94757
941	6.843192	79.94761
942	6.843226	79.94766
943	6.843243	79.94767
944	6.843323	79.94768
945	6.843357	79.94769
946	6.843398	79.94772
947	6.843446	79.94773
948	6.843493	79.94775
949	6.843508	79.94775
950	6.843524	79.94776
951	6.843534	79.94775
952	6.843536	79.94774
953	6.843481	79.94743
954	6.843456	79.94736
955	6.843436	79.94734
956	6.843374	79.94736

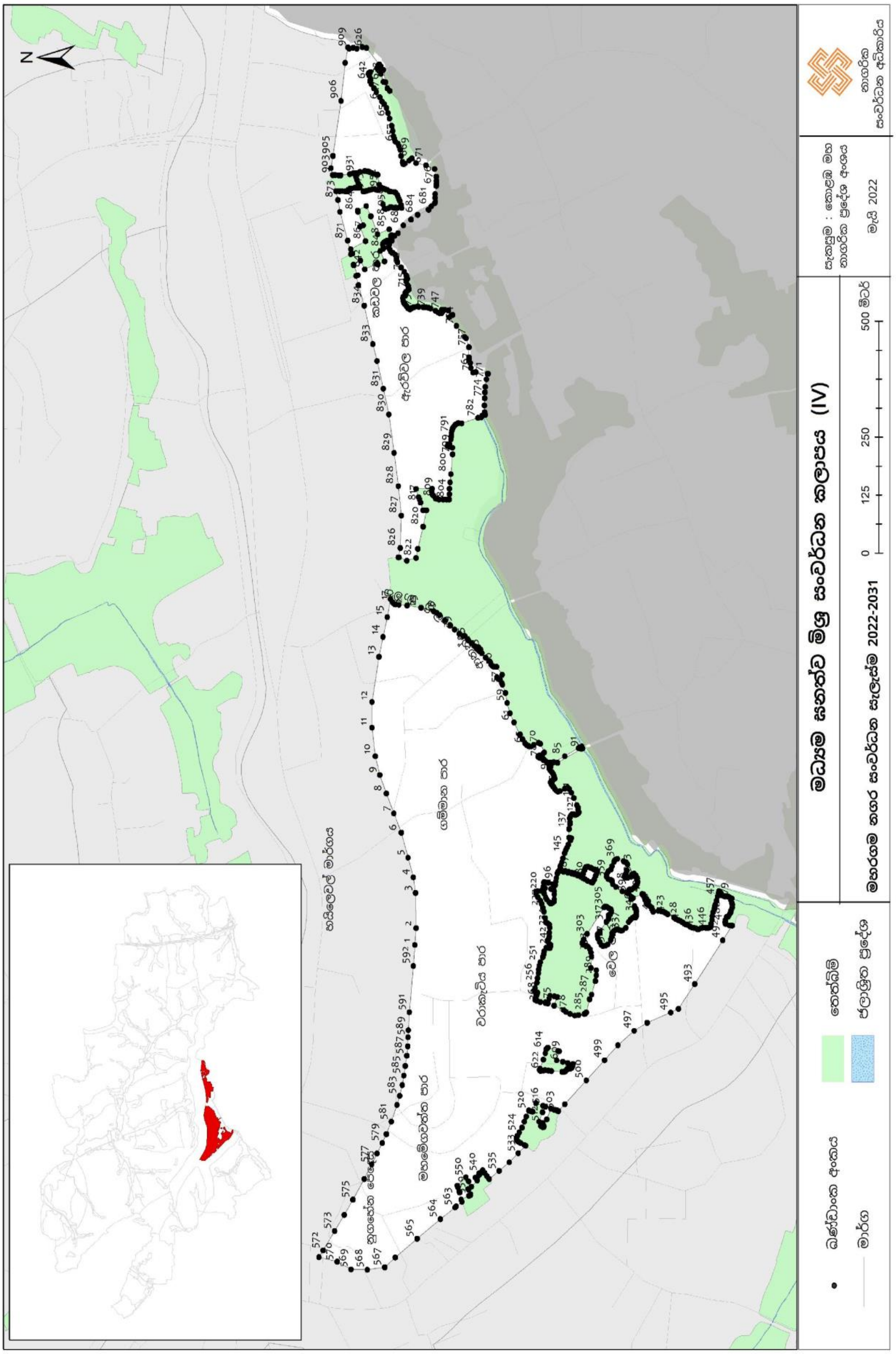
මධ්‍යම ඝනත්ව මිශ්‍ර සංවර්ධන කලාපය (IV)
මහරගම නගර සංවර්ධන සැලැස්ම 2022-2031
බන්ධාංක අංකය
මාර්ග
තෙත්බිම්
ජලාශ්‍රිත ප්‍රදේශ
0 125 250 500 මීටර්
සැකසුම : කොළඹ මහ නාගරික ප්‍රදේශ අංශය
මැයි 2022
නාගරික සංවර්ධන අධිකාරිය
හයිලෙවල් මාර්ගය
ගම්මාන පාර
අරව්වල පාර
කඩවල පාර

මධ්‍යම සනත්ව මිශ්‍ර සංවර්ධන කලාපය V (මාකුඹුර අධිවේගී මාර්ගය)

මධ්‍යම සනත්ව මිශ්‍ර සංවර්ධන කලාපය V (මාකුඹුර අධිවේගී මාර්ගය)		
උතුරට	:	අඩු සනත්ව නේවාසික කලාපය II හි දකුණු මායිමෙහි දක්වා ඇති කුඹුරු යායෙහි දකුණු මායිම
නැගෙනහිරට	:	හෝමාගම ප්‍රාදේශීය සභා බල සීමාව
දකුණට	:	හෝමාගම ප්‍රාදේශීය සභා බල සීමාව
බටහිරට	:	නියඳගල මාර්ගය හෝමාගම ප්‍රාදේශීය සභා බල සිමාව වෙන්වන මායිමේ සිට හයිලෙවල් මාර්ගය දක්වාද එතැන් සිටි දක්ෂිණ අධිවේගී මාර්ගයේ මාකුඹුර පිවිසුමෙහි නැගෙනහිර මායිමේ සිට මෙහි ඉහත උතුරු මායිමේ වෙල් යාය දක්වා

නො.	අක්ෂාංශ	දේශාංශ
1	6.842806	79.98688
2	6.84268	79.9869
3	6.842552	79.98691
4	6.842541	79.98691
5	6.842498	79.98691
6	6.842348	79.98698
7	6.842176	79.98701
8	6.842123	79.98702
9	6.842028	79.98702
10	6.841952	79.98703
11	6.841899	79.98705
12	6.841822	79.98708
13	6.841663	79.98713
14	6.8416	79.98714
15	6.841476	79.98715
16	6.841333	79.98722
17	6.841287	79.98724
18	6.841266	79.98725
19	6.841269	79.98726
20	6.841266	79.98726
21	6.841231	79.98728
22	6.841172	79.98731
23	6.841142	79.98733
24	6.841091	79.98736
25	6.841083	79.98736
26	6.84106	79.98737
27	6.841036	79.98739
28	6.841016	79.9874

නො.	අක්ෂාංශ	දේශාංශ
29	6.840985	79.98742
30	6.840968	79.98743
31	6.840882	79.98748
32	6.840788	79.98754
33	6.840726	79.98758
34	6.840649	79.98763
35	6.840642	79.98763
36	6.840641	79.98763
37	6.840573	79.98768
38	6.840569	79.98768
39	6.840454	79.98775
40	6.840369	79.9878
41	6.840317	79.98783
42	6.840252	79.98787
43	6.840229	79.98788
44	6.840196	79.98791
45	6.840111	79.98797
46	6.840065	79.98801
47	6.840005	79.98807
48	6.839935	79.98822
49	6.8399	79.98829
50	6.839864	79.98831
51	6.839854	79.9883
52	6.839844	79.9883
53	6.839848	79.98833
54	6.83985	79.98834
55	6.839853	79.98835
56	6.839884	79.98842

නො.	අක්ෂාංශ	දේශාංශ
57	6.839901	79.9885
58	6.839901	79.98861
59	6.83989	79.98873
60	6.839807	79.98875
61	6.839688	79.98874
62	6.839605	79.98877
63	6.83959	79.98883
64	6.839578	79.98883
65	6.839393	79.98887
66	6.839321	79.98888
67	6.839309	79.9889
68	6.839262	79.98896
69	6.83926	79.98907
70	6.839102	79.98909
71	6.838965	79.98913
72	6.838772	79.98921
73	6.838693	79.98927
74	6.83814	79.98851
75	6.838032	79.98789
76	6.837942	79.98772
77	6.83789	79.9874
78	6.837881	79.98724
79	6.837757	79.98695
80	6.837679	79.98677
81	6.837639	79.98677
82	6.837583	79.98676
83	6.837571	79.98672
84	6.837556	79.98666

නො.	අක්ෂාංශ	දේශාංශ
85	6.837546	79.98659
86	6.837529	79.98649
87	6.837519	79.98644
88	6.837502	79.98631
89	6.83744	79.98609
90	6.837292	79.98573
91	6.837189	79.98545
92	6.8371	79.98524
93	6.837093	79.98523
94	6.83715	79.98518
95	6.837512	79.98489
96	6.837533	79.98487
97	6.837535	79.98486
98	6.837515	79.98482
99	6.837498	79.98478
100	6.837472	79.98472
101	6.83738	79.98459
102	6.837302	79.9845
103	6.837242	79.98443
104	6.837204	79.9844
105	6.837049	79.98421
106	6.837182	79.98415
107	6.837348	79.9841
108	6.837457	79.98407
109	6.837608	79.98406
110	6.837589	79.98351
111	6.837637	79.98333
112	6.83774	79.98284
113	6.837774	79.9828
114	6.838033	79.98247
115	6.83842	79.98222
116	6.838807	79.98198
117	6.839222	79.98184
118	6.839543	79.98184
119	6.840015	79.98188
120	6.840365	79.98192
121	6.840554	79.98192
122	6.840723	79.98192
123	6.841073	79.98186
124	6.841144	79.98183
125	6.841259	79.98179
126	6.841236	79.98181
127	6.841233	79.98183
128	6.841234	79.98184

නො.	අක්ෂාංශ	දේශාංශ
129	6.84125	79.98192
130	6.841552	79.98209
131	6.841747	79.98218
132	6.841994	79.98233
133	6.842015	79.98239
134	6.841983	79.98256
135	6.842016	79.98269
136	6.842057	79.98281
137	6.842179	79.983
138	6.842214	79.98303
139	6.842328	79.98299
140	6.842451	79.98296
141	6.842477	79.98295
142	6.842481	79.98294
143	6.842453	79.98285
144	6.842411	79.98271
145	6.842416	79.98269
146	6.84243	79.98269
147	6.842476	79.98268
148	6.842581	79.98265
149	6.842661	79.98264
150	6.842673	79.98264
151	6.842676	79.98266
152	6.842697	79.98278
153	6.842719	79.98294
154	6.842745	79.98305
155	6.842751	79.98309
156	6.84276	79.98315
157	6.84277	79.98322
158	6.842777	79.98325
159	6.842778	79.98326
160	6.84278	79.98327
161	6.842786	79.98327
162	6.842796	79.98328
163	6.842789	79.98331
164	6.842599	79.98335
165	6.842516	79.98337
166	6.842505	79.98341
167	6.842506	79.98347
168	6.842504	79.98352
169	6.842521	79.98358
170	6.842541	79.98362
171	6.842553	79.98366
172	6.842559	79.98372

නො.	අක්ෂාංශ	දේශාංශ
173	6.842556	79.98375
174	6.842549	79.98378
175	6.84254	79.98379
176	6.842519	79.98381
177	6.842494	79.98384
178	6.842487	79.98387
179	6.842487	79.98387
180	6.842548	79.98404
181	6.84258	79.98416
182	6.842605	79.98425
183	6.842617	79.98432
184	6.842625	79.98436
185	6.842625	79.98441
186	6.842618	79.98443
187	6.842607	79.98446
188	6.84259	79.98452
189	6.842578	79.98455
190	6.842552	79.98459
191	6.842548	79.98465
192	6.842547	79.98481
193	6.842546	79.98487
194	6.842605	79.98518
195	6.8426	79.98523
196	6.842619	79.98535
197	6.842639	79.98542
198	6.842651	79.98551
199	6.842659	79.98559
200	6.842691	79.98559
201	6.842697	79.98567
202	6.8427	79.98574
203	6.842702	79.98579
204	6.842723	79.98579
205	6.842721	79.98589
206	6.842697	79.98592
207	6.842698	79.98593
208	6.842709	79.98601
209	6.84272	79.98615
210	6.84273	79.98622
211	6.842735	79.98629
212	6.842765	79.98632
213	6.842797	79.98636
214	6.842863	79.98639
215	6.84292	79.98641
216	6.842948	79.98644

නො.	අක්ෂාංශ	දේශාංශ
217	6.842962	79.98648
218	6.842958	79.98653
219	6.84294	79.98664

නො.	අක්ෂාංශ	දේශාංශ
220	6.842919	79.98671
221	6.84291	79.98675
222	6.842896	79.98688

නො.	අක්ෂාංශ	දේශාංශ
223	6.842809	79.98689
224	6.842808	79.98688

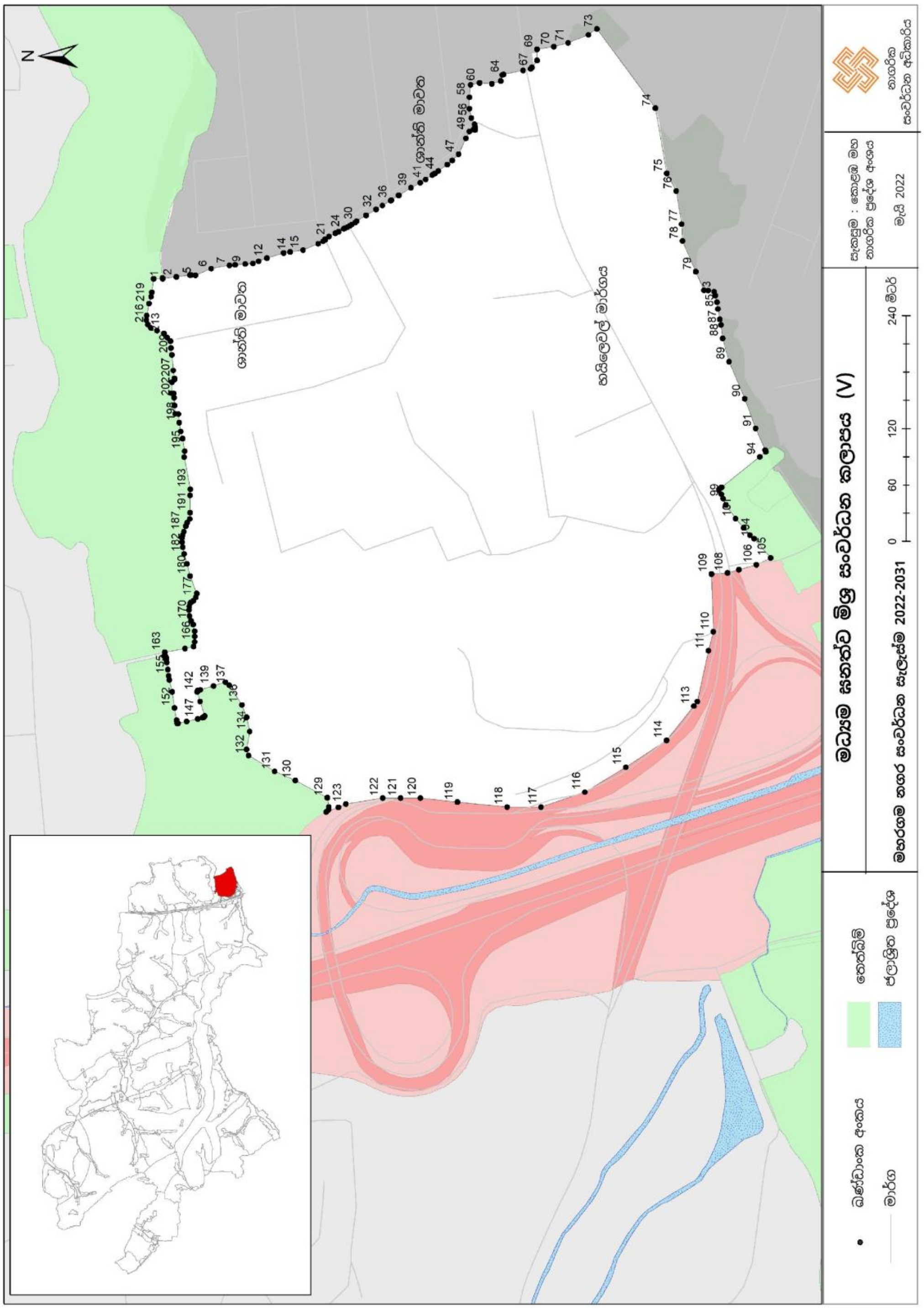

මධ්‍යම සනත්ව මිශ්‍ර සංවර්ධන කලාපය VI

මධ්‍යම සනත්ව මිශ්‍ර සංවර්ධන කලාපය, VI (අඟහරුවාද පොළ හංදිය - කොට්ටාව - අතුරුගිරිය පාර)		
උතුරට	:	බාලිකා නිවාස මාර්ගයේ සිට මීටර් 100 ක් උතුරු දෙසට වන්නට වන මායිම
නැගෙනහිරට	:	දක්ෂිණ අධිවේගී මාර්ගය හා වෙල් යාය
දකුණට	:	කොට්ටාව - අතුරුගිරිය මාර්ගයේ සිට මීටර් 100 ක් උතුරු දෙසට වන්නට වන මායිම
බටහිරට	:	කොට්ටාව - මාළඹේ මාර්ගයෙහි සිට මීටර් 100 ක් බටහිර දිශාවට පිහිටි මායිම

නො.	අක්ෂාංශ	දේශාංශ	නො.	අක්ෂාංශ	දේශාංශ	නො.	අක්ෂාංශ	දේශාංශ
1	6.845325	79.96998	28	6.853199	79.96876	55	6.85301	79.9752
2	6.845511	79.96991	29	6.853199	79.96876	56	6.852982	79.97582
3	6.845867	79.96975	30	6.853172	79.96903	57	6.85295	79.9763
4	6.846288	79.96957	31	6.853129	79.96939	58	6.85295	79.9763
5	6.846568	79.96943	32	6.85305	79.96974	59	6.852966	79.97653
6	6.846808	79.96928	33	6.852987	79.97	60	6.853037	79.97692
7	6.847069	79.96909	34	6.852774	79.97044	61	6.853128	79.97735
8	6.847343	79.96888	35	6.852511	79.97087	62	6.853155	79.97747
9	6.847675	79.96872	36	6.852378	79.97112	63	6.853218	79.97774
10	6.848319	79.96846	37	6.852378	79.97112	64	6.853252	79.97795
11	6.848781	79.96822	38	6.85243	79.97142	65	6.852776	79.97807
12	6.848986	79.96811	39	6.85243	79.97142	66	6.852298	79.97817
13	6.849328	79.96794	40	6.852443	79.97174	67	6.851909	79.97823
14	6.849549	79.96783	41	6.852518	79.97196	68	6.85186	79.97821
15	6.849882	79.96767	42	6.852573	79.97239	69	6.851756	79.9782
16	6.85024	79.96758	43	6.85261	79.97286	70	6.851679	79.9782
17	6.850484	79.96756	44	6.85261	79.97286	71	6.851613	79.9782
18	6.850678	79.96757	45	6.852639	79.97338	72	6.851492	79.97819
19	6.850989	79.96758	46	6.852639	79.97339	73	6.851343	79.97815
20	6.85124	79.9676	47	6.852657	79.97377	74	6.851266	79.97815
21	6.851549	79.96761	48	6.85274	79.97426	75	6.851223	79.97814
22	6.851815	79.96767	49	6.85274	79.97426	76	6.851161	79.97812
23	6.852309	79.9678	50	6.852711	79.97445	77	6.851089	79.97807
24	6.852832	79.9678	51	6.852711	79.97445	78	6.851036	79.97803
25	6.853116	79.96779	52	6.852711	79.97445	79	6.850971	79.97798
26	6.853156	79.96819	53	6.852839	79.97467	80	6.850864	79.97789
27	6.85317	79.96859	54	6.852945	79.9749	81	6.850751	79.9778

නො.	අක්ෂාංශ	දේශාංශ
82	6.850698	79.97773
83	6.850641	79.97767
84	6.850606	79.97758
85	6.850593	79.9775
86	6.850577	79.97741
87	6.850576	79.97732
88	6.850566	79.97717
89	6.850566	79.97704
90	6.850565	79.97683
91	6.85056	79.97676
92	6.850561	79.97671
93	6.850572	79.97666
94	6.850566	79.9766
95	6.850569	79.97652
96	6.850575	79.9764
97	6.8506	79.97631
98	6.850617	79.97621
99	6.850614	79.9761
100	6.850609	79.97603
101	6.85061	79.97597
102	6.850614	79.97592
103	6.850624	79.97588
104	6.850654	79.97582
105	6.850664	79.97574
106	6.850669	79.97558
107	6.850676	79.97537
108	6.850676	79.97532
109	6.850676	79.97523
110	6.85068	79.97518
111	6.850684	79.97512
112	6.850718	79.97506
113	6.850741	79.97502
114	6.850834	79.97497
115	6.850882	79.97496
116	6.85091	79.97479
117	6.850995	79.97479
118	6.851026	79.9748
119	6.851049	79.97478
120	6.851053	79.97476
121	6.851055	79.97467
122	6.851059	79.97459
123	6.851032	79.9745
124	6.850981	79.97441
125	6.850895	79.9744

නො.	අක්ෂාංශ	දේශාංශ
126	6.850778	79.97434
127	6.850669	79.97427
128	6.850634	79.97419
129	6.850626	79.97412
130	6.850609	79.97406
131	6.850586	79.97402
132	6.850575	79.97396
133	6.850562	79.97389
134	6.8506	79.97389
135	6.850583	79.9738
136	6.850576	79.97374
137	6.850566	79.97366
138	6.850542	79.97362
139	6.850518	79.97359
140	6.850476	79.9736
141	6.850446	79.97361
142	6.850417	79.97361
143	6.850408	79.97359
144	6.850416	79.97352
145	6.850415	79.97345
146	6.850433	79.97332
147	6.850474	79.97322
148	6.850539	79.97321
149	6.85054	79.97316
150	6.850532	79.97312
151	6.850559	79.97311
152	6.850592	79.97311
153	6.850592	79.97307
154	6.85056	79.97299
155	6.850515	79.97292
156	6.850412	79.9728
157	6.850362	79.97279
158	6.850271	79.9728
159	6.850251	79.9728
160	6.850226	79.97281
161	6.850191	79.97282
162	6.85017	79.97281
163	6.850144	79.9728
164	6.850149	79.97278
165	6.850165	79.97276
166	6.850217	79.97275
167	6.850234	79.97273
168	6.850243	79.97268
169	6.850239	79.97264

නො.	අක්ෂාංශ	දේශාංශ
170	6.850263	79.97261
171	6.850323	79.97258
172	6.850367	79.97256
173	6.850405	79.97255
174	6.850444	79.97251
175	6.850476	79.97245
176	6.850493	79.97239
177	6.850505	79.97229
178	6.850533	79.9722
179	6.850618	79.97198
180	6.850688	79.9718
181	6.850703	79.97174
182	6.850714	79.97169
183	6.850721	79.97165
184	6.850717	79.97163
185	6.850685	79.97163
186	6.85064	79.97162
187	6.850609	79.97154
188	6.850594	79.97149
189	6.850584	79.97146
190	6.850575	79.97143
191	6.850568	79.97141
192	6.850544	79.9714
193	6.850508	79.97139
194	6.850474	79.97139
195	6.850452	79.97139
196	6.850434	79.97139
197	6.850431	79.97139
198	6.850424	79.97137
199	6.850411	79.97123
200	6.850408	79.97118
201	6.850394	79.97109
202	6.850379	79.97107
203	6.850371	79.97107
204	6.850355	79.97106
205	6.850335	79.97106
206	6.850313	79.97108
207	6.850259	79.97111
208	6.850197	79.97114
209	6.850121	79.97113
210	6.850068	79.97114
211	6.849933	79.97111
212	6.849719	79.97105
213	6.849552	79.97104

නො.	අක්ෂාංශ	දේශාංශ	නො.	අක්ෂාංශ	දේශාංශ	නො.	අක්ෂාංශ	දේශාංශ
214	6.849425	79.97103	258	6.849149	79.97263	302	6.849896	79.97659
215	6.849294	79.97101	259	6.849241	79.97265	303	6.849968	79.97662
216	6.849221	79.97097	260	6.849344	79.97268	304	6.849995	79.97668
217	6.849	79.97093	261	6.849447	79.97276	305	6.850009	79.97672
218	6.848941	79.97089	262	6.849513	79.97283	306	6.850004	79.9768
219	6.848864	79.97085	263	6.84961	79.97295	307	6.849957	79.97687
220	6.84881	79.97081	264	6.849643	79.97302	308	6.849875	79.97693
221	6.848762	79.97077	265	6.849683	79.97308	309	6.849822	79.97694
222	6.848697	79.97075	266	6.8497	79.97314	310	6.849791	79.97695
223	6.848626	79.97076	267	6.84972	79.97322	311	6.849783	79.97698
224	6.848587	79.97079	268	6.849697	79.97332	312	6.849769	79.97703
225	6.848551	79.97083	269	6.849699	79.97341	313	6.849821	79.97707
226	6.848529	79.9709	270	6.849715	79.97352	314	6.849832	79.97713
227	6.848553	79.971	271	6.849741	79.97368	315	6.849824	79.97719
228	6.848589	79.97105	272	6.849801	79.97374	316	6.849774	79.97728
229	6.84865	79.97113	273	6.849832	79.97381	317	6.849732	79.97731
230	6.848728	79.97123	274	6.84984	79.9739	318	6.849552	79.97751
231	6.848815	79.97132	275	6.849859	79.97406	319	6.849473	79.97745
232	6.848851	79.97138	276	6.849882	79.9742	320	6.849468	79.9775
233	6.848867	79.97141	277	6.849878	79.97436	321	6.849451	79.97758
234	6.848881	79.97147	278	6.849892	79.97446	322	6.849483	79.97767
235	6.848899	79.97151	279	6.849916	79.97453	323	6.849494	79.97779
236	6.84891	79.97156	280	6.849948	79.97457	324	6.849487	79.97779
237	6.848895	79.97162	281	6.849981	79.97462	325	6.849455	79.97783
238	6.84886	79.97167	282	6.850008	79.97469	326	6.849415	79.97789
239	6.848813	79.9717	283	6.850017	79.97484	327	6.849374	79.97793
240	6.848763	79.97171	284	6.850006	79.97496	328	6.849337	79.97797
241	6.848679	79.97172	285	6.850001	79.97506	329	6.849313	79.97804
242	6.848611	79.97173	286	6.850013	79.97518	330	6.849299	79.97813
243	6.848553	79.97173	287	6.850029	79.97529	331	6.849299	79.97819
244	6.848478	79.97173	288	6.850115	79.9754	332	6.849325	79.97824
245	6.848406	79.97173	289	6.850158	79.97543	333	6.849317	79.97832
246	6.848311	79.97171	290	6.850183	79.97548	334	6.84927	79.97835
247	6.848246	79.9717	291	6.850189	79.97551	335	6.849231	79.97835
248	6.848199	79.9717	292	6.850106	79.97557	336	6.849204	79.97835
249	6.848116	79.97196	293	6.850083	79.97564	337	6.849181	79.97839
250	6.848211	79.972	294	6.850044	79.97577	338	6.849172	79.97846
251	6.848316	79.97207	295	6.850035	79.97589	339	6.849172	79.97857
252	6.848494	79.97217	296	6.850018	79.97594	340	6.849186	79.97863
253	6.848533	79.97218	297	6.850004	79.97602	341	6.84914	79.97852
254	6.84863	79.97223	298	6.849993	79.97615	342	6.848505	79.9786
255	6.848718	79.97228	299	6.849976	79.97628	343	6.847999	79.97859
256	6.848889	79.9724	300	6.849956	79.97637	344	6.84794	79.97853
257	6.849019	79.9725	301	6.84993	79.97647	345	6.84794	79.97853

නො.	අක්ෂාංශ	දේශාංශ
346	6.847942	79.97851
347	6.847936	79.97848
348	6.847928	79.97844
349	6.847944	79.97839
350	6.847936	79.97835
351	6.847901	79.9783
352	6.847835	79.97818
353	6.84778	79.97807
354	6.847744	79.978
355	6.847715	79.97792
356	6.847662	79.97781
357	6.847613	79.97775
358	6.847472	79.9777
359	6.847349	79.97766
360	6.847287	79.97764
361	6.847257	79.97763
362	6.847239	79.97762
363	6.847225	79.97763
364	6.84722	79.97764
365	6.847222	79.97769
366	6.847211	79.97773
367	6.847196	79.97775
368	6.847157	79.97774
369	6.847129	79.97782
370	6.847114	79.97789
371	6.847113	79.978
372	6.846964	79.978
373	6.846933	79.97801
374	6.846866	79.97801
375	6.846819	79.97801
376	6.84677	79.978
377	6.846724	79.978
378	6.846686	79.978
379	6.846588	79.97798
380	6.846558	79.97799
381	6.846538	79.97802
382	6.84645	79.97828
383	6.846418	79.97833
384	6.846379	79.97835
385	6.846277	79.97839
386	6.846241	79.9784
387	6.84625	79.97826
388	6.846284	79.97793
389	6.846302	79.97773

නො.	අක්ෂාංශ	දේශාංශ
390	6.84632	79.97751
391	6.846336	79.97726
392	6.846356	79.97697
393	6.846362	79.97685
394	6.846355	79.9766
395	6.846324	79.97623
396	6.846287	79.97593
397	6.846244	79.97566
398	6.846217	79.97547
399	6.846186	79.97529
400	6.84612	79.97505
401	6.846089	79.97495
402	6.846113	79.97483
403	6.846178	79.97472
404	6.84629	79.9745
405	6.846363	79.97427
406	6.846419	79.97406
407	6.846449	79.97382
408	6.846453	79.97362
409	6.846435	79.97345
410	6.846372	79.97317
411	6.846319	79.973
412	6.84623	79.9728
413	6.846164	79.97268
414	6.8461	79.97259
415	6.846029	79.97249
416	6.845964	79.97241
417	6.845902	79.97233
418	6.845859	79.97229
419	6.845808	79.9722
420	6.845718	79.97203
421	6.84564	79.97188
422	6.845582	79.97171
423	6.845546	79.97156
424	6.845521	79.97137
425	6.845485	79.97115
426	6.845462	79.97097
427	6.845413	79.97066
428	6.845374	79.97035
429	6.84534	79.9701

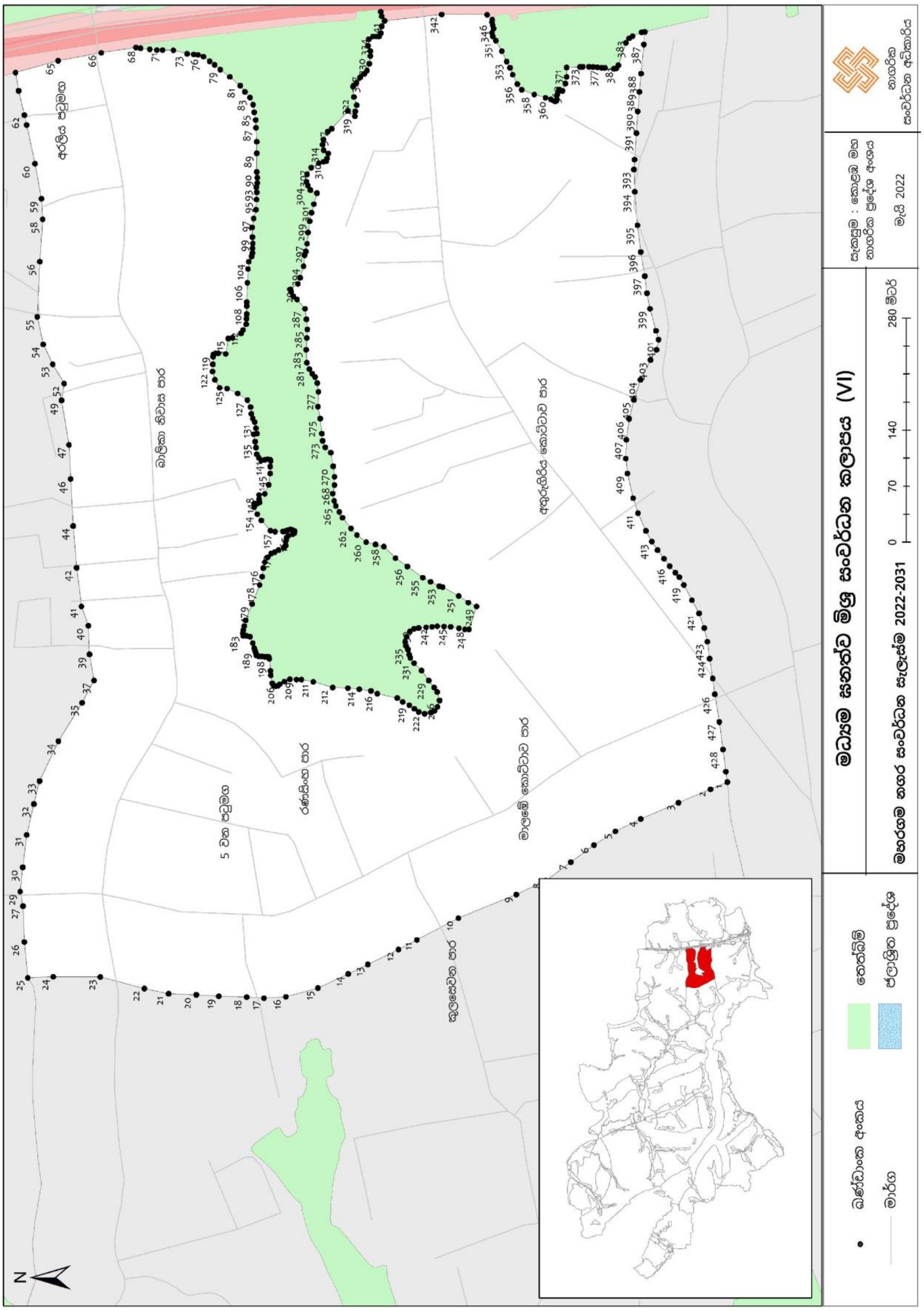
මධ්‍යම ඝනත්ව මිශ්‍ර සංවර්ධන කලාපය (VI)
මහරගම නගර සංවර්ධන සැලැස්ම 2022-2031
0 70 140 280 මීටර්
මැයි 2022

මධ්‍යම ඝනත්ව මිශ්‍ර සංවර්ධන කලාපය, VII (විද්‍යාල හංදිය)

මධ්‍යම ඝනත්ව මිශ්‍ර සංවර්ධන කලාපය, VII (විද්‍යාල හංදිය)		
උතුරට	:	ධර්මායතන මාර්ගය ඔස්සේ කඩුවෙල මහ නගර සභා බල සීමාව
නැගෙනහිරට	:	මාලබේ - කොට්ටාව මාර්ගය ඔස්සේ දකුණු දෙසට පැමිණ පණුගල්හේන වත්ත මාර්ගයට විරුද්ධ දෙසට පවතින අතුරු මාර්ගය ඔස්සේ වෙල්යාය හමුවන ලක්ෂය දක්වාදි එතැන් සිට වෙල්යායේ මායිම දක්වා මායිම
දකුණට	:	ඉහත වෙල්යායේ මායිමේ සිට උද්‍යාන මාවත ඔස්සේ කොට්ටාව - මාලබේ මාර්ගයේ සිට මීටර් 100 ක් බටහිර දෙසට වන්නට වන මායිම.
බටහිරට	:	උද්‍යාන මාර්ගයෙන් ආරම්භ කොට කොට්ටාව - මාලඹේ මාර්ගයෙහි සිට මීටර් 100 ක් බටහිර දෙසට වන්නට වන මායිම ඔස්සේ විද්‍යාල හංදිය දෙසට පැමිණ පන්නිපිටිය - මාලඹේ මාර්ගයට මීටර් 100 ක් දෙසට සමාන්තරව අරලිය පටුමග දක්වා හා එතැන් සිට අතපත්තු වත්ත මාර්ගය දක්වා ද එතැන් සිට උතුර දෙසට කොට්ටාව - මාලඹේ මාර්ගයේ සිට මීටර් 100 ක් බටහිරට ධර්මායතන මාර්ගය පටුමඟ ලක්ෂය දක්වා

නො.	අක්ෂාංශ	දේශාංශ
1	6.863301	79.96509
2	6.86324	79.96496
3	6.863009	79.96441
4	6.862932	79.96427
5	6.862562	79.96363
6	6.862794	79.96351
7	6.863014	79.96335
8	6.863407	79.96282
9	6.863688	79.96256
10	6.863899	79.9624
11	6.863914	79.96243
12	6.864098	79.96247
13	6.864216	79.96247
14	6.864367	79.96241
15	6.864409	79.96229
16	6.864343	79.96216
17	6.864346	79.96216
18	6.864589	79.96199
19	6.864944	79.96163
20	6.86517	79.96136
21	6.865291	79.96098
22	6.86533	79.96053
23	6.865398	79.96018

නො.	අක්ෂාංශ	දේශාංශ
24	6.86546	79.96001
25	6.865408	79.95998
26	6.865123	79.95975
27	6.864904	79.95958
28	6.864651	79.95935
29	6.864515	79.95923
30	6.864302	79.9592
31	6.863634	79.95915
32	6.863845	79.95884
33	6.864008	79.95856
34	6.864114	79.95836
35	6.864164	79.95829
36	6.864263	79.95829
37	6.864235	79.95798
38	6.864228	79.95761
39	6.864221	79.95739
40	6.86436	79.9574
41	6.864596	79.95743
42	6.865012	79.95748
43	6.865145	79.9575
44	6.865221	79.95753
45	6.865365	79.9576
46	6.865513	79.95771

නො.	අක්ෂාංශ	දේශාංශ
47	6.865722	79.9579
48	6.866025	79.95819
49	6.866282	79.95839
50	6.866451	79.95852
51	6.866723	79.95834
52	6.867109	79.95812
53	6.86783	79.95784
54	6.868404	79.95763
55	6.868507	79.95759
56	6.869023	79.95743
57	6.869699	79.95721
58	6.870485	79.957
59	6.871352	79.95685
60	6.871846	79.95678
61	6.873054	79.95675
62	6.873572	79.95684
63	6.873927	79.95679
64	6.873933	79.95686
65	6.873937	79.95687
66	6.87394	79.95688
67	6.873953	79.9569
68	6.873977	79.95694
69	6.873986	79.95695

නො.	අක්ෂාංශ	දේශාංශ
70	6.873995	79.95696
71	6.874003	79.95697
72	6.874033	79.95703
73	6.8741	79.9572
74	6.874104	79.95722
75	6.874074	79.95723
76	6.874063	79.95723
77	6.874119	79.95729
78	6.874209	79.95801
79	6.873349	79.95769
80	6.873345	79.95769
81	6.873336	79.95769
82	6.873274	79.95767
83	6.873001	79.95761
84	6.872845	79.95759
85	6.8727	79.95759
86	6.872697	79.95759
87	6.872321	79.95759
88	6.872317	79.95758
89	6.872318	79.95758
90	6.872317	79.95758
91	6.872313	79.95758
92	6.872272	79.95758
93	6.87224	79.95759
94	6.872235	79.95759
95	6.872215	79.9576
96	6.872139	79.95761
97	6.872084	79.95761
98	6.872077	79.95761
99	6.871846	79.95764
100	6.871623	79.95766
101	6.87154	79.95768
102	6.871388	79.9577
103	6.871376	79.9577
104	6.871376	79.9577
105	6.871206	79.95773
106	6.870893	79.95779
107	6.870863	79.9578
108	6.870715	79.95784
109	6.870705	79.95784
110	6.870692	79.95784
111	6.870665	79.95785
112	6.870587	79.95787

නො.	අක්ෂාංශ	දේශාංශ
113	6.870587	79.95787
114	6.870573	79.95787
115	6.870561	79.95787
116	6.870522	79.95788
117	6.870462	79.9579
118	6.870402	79.95791
119	6.870303	79.95794
120	6.870189	79.95797
121	6.87018	79.95797
122	6.87017	79.95797
123	6.869998	79.95803
124	6.869997	79.95803
125	6.869964	79.95804
126	6.869948	79.95804
127	6.869933	79.95804
128	6.869915	79.95805
129	6.8699	79.95806
130	6.869681	79.95812
131	6.86959	79.95815
132	6.869559	79.95816
133	6.869543	79.95817
134	6.869531	79.95817
135	6.869514	79.95817
136	6.869509	79.95818
137	6.869288	79.95824
138	6.869287	79.95824
139	6.869076	79.95831
140	6.868802	79.9584
141	6.86868	79.95844
142	6.868626	79.95845
143	6.868277	79.95857
144	6.868276	79.95857
145	6.868231	79.95858
146	6.868211	79.95859
147	6.868205	79.95859
148	6.868194	79.95859
149	6.868193	79.95859
150	6.868051	79.95865
151	6.867898	79.95871
152	6.867849	79.95873
153	6.867849	79.95873
154	6.867473	79.95888
155	6.867368	79.95892

නො.	අක්ෂාංශ	දේශාංශ
156	6.867357	79.95893
157	6.86735	79.95893
158	6.867283	79.95896
159	6.867222	79.95899
160	6.867173	79.95902
161	6.867157	79.95903
162	6.867145	79.95903
163	6.866948	79.95915
164	6.866922	79.95917
165	6.866901	79.95919
166	6.866905	79.95919
167	6.866933	79.95925
168	6.867038	79.95947
169	6.867034	79.95949
170	6.866826	79.95959
171	6.866776	79.9596
172	6.86671	79.9596
173	6.866651	79.95959
174	6.866588	79.95958
175	6.866564	79.95958
176	6.866555	79.95958
177	6.866545	79.95957
178	6.866526	79.95963
179	6.866498	79.9597
180	6.866355	79.95992
181	6.866314	79.95999
182	6.866267	79.96008
183	6.866189	79.96021
184	6.866159	79.96028
185	6.86614	79.96035
186	6.866132	79.96038
187	6.866123	79.96043
188	6.866118	79.96045
189	6.86609	79.96064
190	6.866088	79.96067
191	6.866065	79.96098
192	6.866006	79.96127
193	6.865997	79.9613
194	6.86599	79.96134
195	6.865957	79.96149
196	6.865947	79.96154
197	6.865929	79.96159
198	6.8659	79.96166

නො.	අක්ෂාංශ	දේශාංශ
199	6.865852	79.96175
200	6.86585	79.96175
201	6.865764	79.96186
202	6.865723	79.96191
203	6.865698	79.96194
204	6.865691	79.96196
205	6.865701	79.96198
206	6.865706	79.96199
207	6.865707	79.962
208	6.865713	79.96202
209	6.865719	79.96204
210	6.86572	79.96206
211	6.865726	79.96214
212	6.865741	79.96233
213	6.865755	79.96242
214	6.865756	79.96243
215	6.865756	79.96243
216	6.865757	79.96244
217	6.865761	79.96247
218	6.865782	79.96262
219	6.865801	79.96268
220	6.865835	79.96278
221	6.865843	79.9628
222	6.865901	79.96293
223	6.865909	79.96295
224	6.865941	79.96302
225	6.865943	79.96303
226	6.865976	79.96311
227	6.866006	79.9632
228	6.866033	79.96328
229	6.86604	79.96331
230	6.866056	79.96336
231	6.866075	79.96344
232	6.866089	79.9635
233	6.866098	79.96353
234	6.866115	79.96361
235	6.866125	79.96364
236	6.866141	79.96385
237	6.866148	79.96387
238	6.866151	79.96389
239	6.866156	79.96391
240	6.86616	79.96395
241	6.866164	79.96398
242	6.866225	79.96407
243	6.866234	79.9641
244	6.866293	79.96417
245	6.86633	79.96423
246	6.86633	79.96423
247	6.866346	79.96425
248	6.866342	79.96425
249	6.866259	79.96426
250	6.866198	79.96424
251	6.866126	79.96423
252	6.86607	79.96421
253	6.866005	79.96421
254	6.865906	79.96424
255	6.865802	79.96426
256	6.86575	79.96427
257	6.865713	79.96433
258	6.865662	79.96437
259	6.865597	79.96441
260	6.865519	79.96444
261	6.865478	79.96445
262	6.865434	79.96448
263	6.865367	79.96451
264	6.865325	79.96453
265	6.865247	79.96454
266	6.865203	79.96454
267	6.865149	79.96455
268	6.865147	79.96456
269	6.865103	79.96458
270	6.865057	79.9646
271	6.865021	79.96461
272	6.864939	79.96462
273	6.864911	79.96461
274	6.864886	79.96461
275	6.864854	79.96461
276	6.864831	79.96461
277	6.86482	79.9646
278	6.864809	79.96453
279	6.864803	79.96449
280	6.864776	79.96449
281	6.864734	79.9645
282	6.864632	79.96454
283	6.864631	79.96454
284	6.864631	79.96454
285	6.864557	79.96457
286	6.864506	79.96459
287	6.864503	79.96459
288	6.864503	79.96459
289	6.864461	79.96459
290	6.86446	79.96459
291	6.864433	79.96459
292	6.864433	79.96459
293	6.864431	79.96459
294	6.864428	79.96459
295	6.864428	79.96459
296	6.864392	79.96458
297	6.864391	79.96458
298	6.864375	79.96457
299	6.864129	79.96464
300	6.86403	79.9647
301	6.864003	79.96471
302	6.863974	79.96472
303	6.863956	79.96472
304	6.863931	79.96472
305	6.863914	79.96474
306	6.863909	79.96476
307	6.863918	79.9648
308	6.863908	79.96484
309	6.863881	79.96487
310	6.863774	79.96491
311	6.863691	79.96493
312	6.863594	79.96497
313	6.863495	79.96501
314	6.863462	79.96503
315	6.863404	79.96505
316	6.86336	79.96506

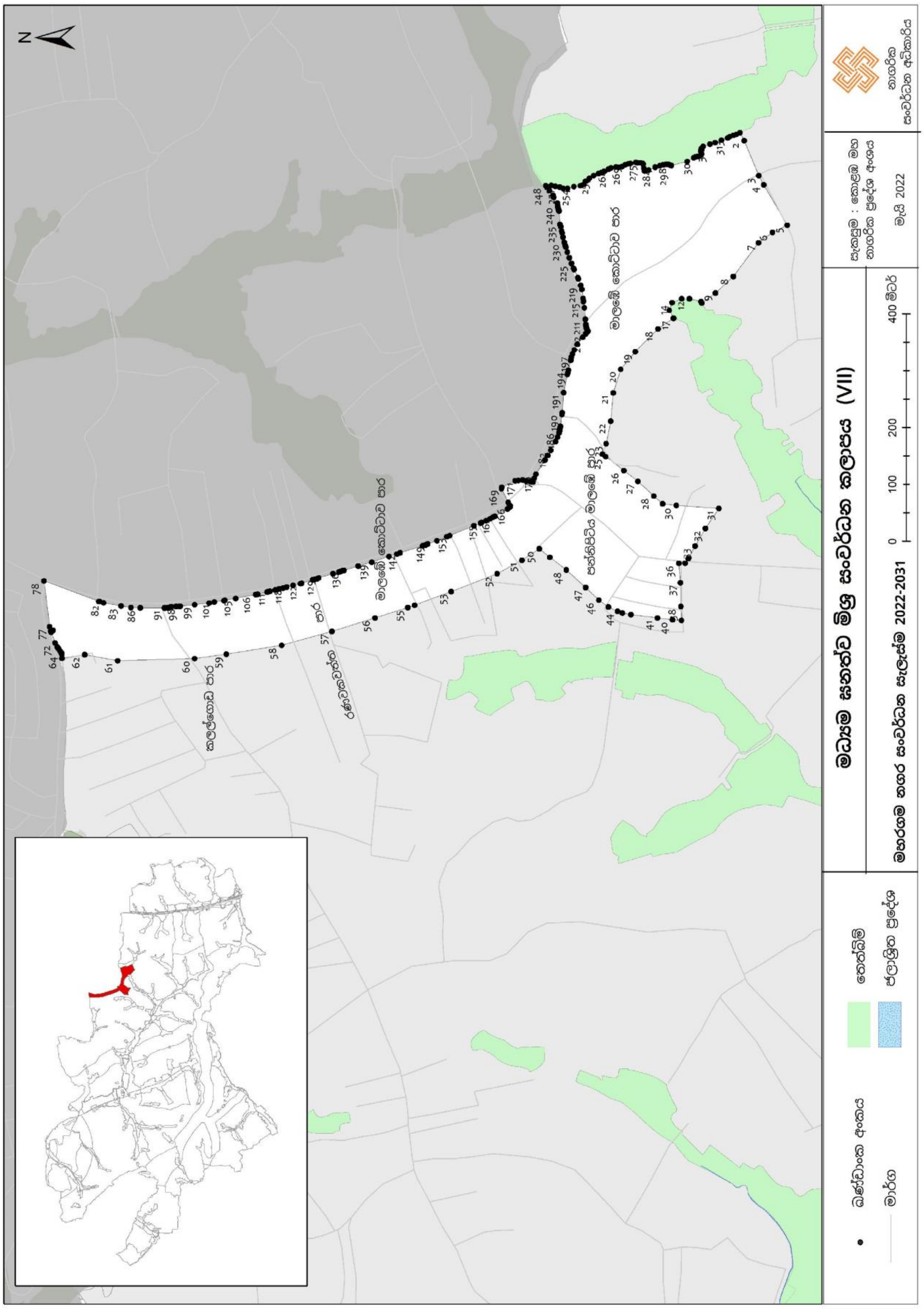
මහරගම නගර සංවර්ධන සැලැස්ම 2022-2031
මැයි 2022
0 100 200 400 මීටර්
N

මධ්‍යම ඝනත්ව මිශ්‍ර සංවර්ධන කලාපය, VIII (174 මාර්ගය)

මධ්‍යම ඝනත්ව මිශ්‍ර සංවර්ධන කලාපය, VIII (174 මාර්ගය)		
උතුරට	:	කොට්ටාව මාර්ගයෙහි සිට මීටර් 200 බටහිරට වන්නට පාසල් මාවතෙහි පිහිටි
නැගෙනහිරට	:	බොරැල්ල - කොට්ටාව මාර්ගයෙහි සිට මීටර් 200 ක් නැගෙනහිර දෙසට වන්නට පිහිටි මායිම හා දකුණට වන්නට මීමනගොඩ මාර්ගය දක්වාද නැවත කොට්ටාව - බොරැල්ල මාර්ගයෙහි සිට මීටර් 200 ක් නැගෙනහිර දෙසට වන්නට වන මායිම දුම්රිය මාර්ගය හමුවන තෙක්
දකුණට	:	කැළණි වැලි දුම්රිය මාර්ගය
බටහිරට	:	කොට්ටාව - බොරැල්ල මාර්ගයෙහි සිට මීටර් 200 ක් බටහිරට වන්නට පිහිටි මායිම

නො.	අක්ෂාංශ	දේශාංශ
1	6.863579	79.94305
2	6.863437	79.94301
3	6.863254	79.94295
4	6.863166	79.94291
5	6.863113	79.94295
6	6.863064	79.94314
7	6.862952	79.94347
8	6.86282	79.94385
9	6.862803	79.94392
10	6.862797	79.94392
11	6.862784	79.94393
12	6.862777	79.94394
13	6.862759	79.94399
14	6.862744	79.94406
15	6.86271	79.94414
16	6.862647	79.94425
17	6.862613	79.94432
18	6.862585	79.94439
19	6.862556	79.94444
20	6.862526	79.94448
21	6.862366	79.9445
22	6.862143	79.94457
23	6.861818	79.94466
24	6.861552	79.94469
25	6.861359	79.94492
26	6.861131	79.94518
27	6.860855	79.94541

නො.	අක්ෂාංශ	දේශාංශ
28	6.860319	79.94574
29	6.860089	79.94585
30	6.859543	79.94608
31	6.859188	79.94625
32	6.858715	79.94648
33	6.858255	79.9467
34	6.857847	79.9469
35	6.857397	79.94705
36	6.856799	79.94717
37	6.856525	79.94723
38	6.856163	79.94736
39	6.856161	79.94736
40	6.856101	79.94729
41	6.856006	79.94725
42	6.855918	79.94721
43	6.855782	79.94713
44	6.855698	79.94712
45	6.855697	79.94707
46	6.855691	79.94702
47	6.855671	79.94701
48	6.85562	79.94699
49	6.85555	79.94698
50	6.855522	79.94698
51	6.855513	79.947
52	6.855512	79.94705
53	6.855496	79.94708
54	6.855467	79.94709

නො.	අක්ෂාංශ	දේශාංශ
55	6.855432	79.94711
56	6.855407	79.94714
57	6.855374	79.94722
58	6.855349	79.94724
59	6.855317	79.94726
60	6.855251	79.94728
61	6.855201	79.94731
62	6.855098	79.94737
63	6.854977	79.94743
64	6.854883	79.94746
65	6.854855	79.94748
66	6.854792	79.9475
67	6.854787	79.9475
68	6.854685	79.94753
69	6.854573	79.94754
70	6.854407	79.94754
71	6.854286	79.94753
72	6.854199	79.94754
73	6.854161	79.94754
74	6.853844	79.94762
75	6.853772	79.94765
76	6.853678	79.94766
77	6.853615	79.94765
78	6.853563	79.94763
79	6.853516	79.9476
80	6.853441	79.94759
81	6.853374	79.94757

නො.	අක්ෂාංශ	දේශාංශ
82	6.853319	79.94758
83	6.853286	79.94761
84	6.853251	79.94764
85	6.853147	79.94767
86	6.853099	79.94767
87	6.853087	79.94768
88	6.853078	79.9477
89	6.853083	79.94784
90	6.85308	79.94787
91	6.853113	79.94788
92	6.853106	79.94793
93	6.853131	79.94794
94	6.853147	79.94794
95	6.853172	79.94794
96	6.853243	79.94795
97	6.853233	79.948
98	6.853201	79.948
99	6.85318	79.94804
100	6.853173	79.94807
101	6.853176	79.94811
102	6.853181	79.94813
103	6.853203	79.94815
104	6.853265	79.94817
105	6.853324	79.94817
106	6.853467	79.94817
107	6.853197	79.94827
108	6.853038	79.94832
109	6.852626	79.94853
110	6.852303	79.94874
111	6.851921	79.94902
112	6.851422	79.94941
113	6.850977	79.9497
114	6.850642	79.94987
115	6.84962	79.95017
116	6.849131	79.95025
117	6.8491	79.95025
118	6.848757	79.95022
119	6.848705	79.95019
120	6.848662	79.95015
121	6.848615	79.9501
122	6.848588	79.95008
123	6.84857	79.95007
124	6.848552	79.95009

නො.	අක්ෂාංශ	දේශාංශ
125	6.848535	79.95011
126	6.848533	79.95016
127	6.848276	79.95005
128	6.848023	79.94995
129	6.847956	79.95055
130	6.847824	79.95148
131	6.847793	79.95161
132	6.847637	79.95129
133	6.847425	79.95096
134	6.847207	79.95063
135	6.847118	79.95025
136	6.84713	79.94975
137	6.847189	79.94943
138	6.847342	79.94903
139	6.847614	79.94869
140	6.847885	79.94805
141	6.847927	79.94769
142	6.847938	79.9471
143	6.847935	79.94705
144	6.847934	79.94703
145	6.847934	79.94702
146	6.848256	79.94695
147	6.848757	79.94679
148	6.848758	79.9468
149	6.848765	79.94686
150	6.848765	79.94692
151	6.848749	79.94695
152	6.848704	79.94699
153	6.848665	79.94701
154	6.848613	79.94704
155	6.848585	79.94706
156	6.848559	79.94713
157	6.848561	79.94718
158	6.84858	79.94719
159	6.848651	79.94722
160	6.848707	79.94725
161	6.848779	79.94729
162	6.848809	79.94733
163	6.848856	79.94737
164	6.848926	79.9474
165	6.849016	79.94743
166	6.849086	79.94748
167	6.849169	79.94753

නො.	අක්ෂාංශ	දේශාංශ
168	6.849207	79.94755
169	6.849252	79.94756
170	6.849294	79.94755
171	6.849347	79.94753
172	6.849366	79.94751
173	6.849375	79.94748
174	6.849375	79.94744
175	6.84936	79.94736
176	6.849305	79.94725
177	6.849273	79.94718
178	6.849234	79.94711
179	6.84923	79.94707
180	6.849203	79.94705
181	6.849168	79.94703
182	6.849134	79.947
183	6.849108	79.94697
184	6.849094	79.94691
185	6.849093	79.94682
186	6.849052	79.9468
187	6.849057	79.9467
188	6.849069	79.94665
189	6.849118	79.94666
190	6.849124	79.94659
191	6.84933	79.94648
192	6.849762	79.94615
193	6.850129	79.94588
194	6.850759	79.94547
195	6.851297	79.94518
196	6.851659	79.945
197	6.85211	79.94484
198	6.852379	79.94476
199	6.85294	79.94466
200	6.853467	79.94455
201	6.853702	79.94446
202	6.853691	79.94449
203	6.85371	79.94452
204	6.853739	79.94453
205	6.853798	79.94455
206	6.85383	79.94456
207	6.853883	79.94458
208	6.853937	79.94457
209	6.853977	79.94455
210	6.854022	79.94446

නො.	අක්ෂාංශ	දේශාංශ
211	6.854051	79.94439
212	6.854058	79.94437
213	6.85406	79.94434
214	6.854049	79.94433
215	6.854108	79.94431
216	6.854169	79.94432
217	6.854188	79.94432
218	6.8542	79.9443
219	6.854211	79.94427
220	6.854445	79.94418
221	6.854738	79.94404
222	6.854975	79.94396
223	6.855166	79.94388
224	6.855473	79.94378
225	6.855795	79.94371
226	6.856126	79.94365
227	6.856356	79.9436
228	6.8565	79.94357
229	6.8568	79.94342
230	6.857061	79.94329
231	6.857457	79.9431
232	6.857766	79.94294
233	6.858141	79.94277
234	6.858456	79.94264
235	6.858679	79.94255
236	6.858856	79.94234
237	6.859038	79.94213
238	6.85925	79.94188
239	6.859277	79.94186
240	6.859472	79.94169
241	6.859495	79.94175
242	6.859542	79.94185
243	6.859566	79.94189
244	6.85969	79.94185
245	6.859741	79.94183
246	6.859797	79.94197
247	6.859815	79.94204
248	6.859854	79.94206
249	6.859873	79.94209
250	6.859921	79.94217
251	6.859955	79.9422
252	6.86005	79.9422
253	6.860134	79.94219

නො.	අක්ෂාංශ	දේශාංශ
254	6.860211	79.94222
255	6.860249	79.94225
256	6.860307	79.94229
257	6.860351	79.9423
258	6.860398	79.94231
259	6.860436	79.94231
260	6.860454	79.94228
261	6.860452	79.94222
262	6.860435	79.94218
263	6.860408	79.94216
264	6.860331	79.94211
265	6.86025	79.94198
266	6.860203	79.94191
267	6.860164	79.94184
268	6.860118	79.94178
269	6.860057	79.94167
270	6.85994	79.9415
271	6.859911	79.94143
272	6.859903	79.94141
273	6.860176	79.94128
274	6.860474	79.9412
275	6.86092	79.94115
276	6.861128	79.94113
277	6.861434	79.941
278	6.861702	79.94088
279	6.861858	79.94081
280	6.862329	79.94071
281	6.862858	79.94065
282	6.863162	79.94062
283	6.863361	79.9406
284	6.863362	79.94061
285	6.863382	79.9408
286	6.863393	79.94093
287	6.863444	79.94107
288	6.863478	79.94117
289	6.863501	79.94125
290	6.863518	79.94142
291	6.863511	79.9416
292	6.863518	79.94171
293	6.863513	79.94178
294	6.863518	79.9418
295	6.863546	79.94182
296	6.863582	79.94183

නො.	අක්ෂාංශ	දේශාංශ
297	6.863597	79.94186
298	6.863603	79.9419
299	6.86359	79.94192
300	6.863584	79.94195
301	6.863575	79.94197
302	6.863574	79.942
303	6.863589	79.94201
304	6.863629	79.94203
305	6.86365	79.94204
306	6.863746	79.94203
307	6.863872	79.94207
308	6.863918	79.94211
309	6.863933	79.94218
310	6.86398	79.94218
311	6.864106	79.94217
312	6.864135	79.94217
313	6.864145	79.94216
314	6.864151	79.94216
315	6.864188	79.94237
316	6.864203	79.94243
317	6.864207	79.94246
318	6.864196	79.94251
319	6.864177	79.94255
320	6.864145	79.94259
321	6.864099	79.94262
322	6.864038	79.94264
323	6.86398	79.94266
324	6.86388	79.94269
325	6.863834	79.94271
326	6.863795	79.94273
327	6.863769	79.94275
328	6.863745	79.94277
329	6.863712	79.94282
330	6.86367	79.94293
331	6.863631	79.94306
332	6.863629	79.94306
334	6.866251	79.94258
335	6.86607	79.94259
336	6.86607	79.94259
337	6.866138	79.94211
338	6.866138	79.94211
339	6.866104	79.9421
340	6.866023	79.94211

නො.	අක්ෂාංශ	දේශාංශ
341	6.865956	79.94212
342	6.865884	79.94213
343	6.865818	79.94214
344	6.865813	79.94217
345	6.865808	79.94218
346	6.865788	79.9422
347	6.865751	79.9422
348	6.86563	79.9422
349	6.865593	79.94219
350	6.86559	79.94219
351	6.865574	79.94217
352	6.865563	79.94217
353	6.865534	79.94217
354	6.865335	79.94218
355	6.865311	79.9422
356	6.865305	79.94228
357	6.865305	79.94228
358	6.865345	79.94234
359	6.86535	79.94239
360	6.86535	79.94239
361	6.865312	79.94243
362	6.864988	79.94247
363	6.864867	79.94248
364	6.864776	79.94246
365	6.864749	79.94242
366	6.864746	79.94236
367	6.864742	79.9423
368	6.864687	79.9423
369	6.864413	79.94235
370	6.864346	79.94237
371	6.864315	79.94238
372	6.864274	79.94242
373	6.864268	79.94243
374	6.864261	79.94241
375	6.864247	79.9424
376	6.86424	79.94239
377	6.864233	79.94236
378	6.864203	79.94217
379	6.864141	79.94195
380	6.864136	79.94191
381	6.864136	79.94191
382	6.864138	79.94185
383	6.864156	79.94173

නො.	අක්ෂාංශ	දේශාංශ
384	6.864161	79.94167
385	6.864162	79.94163
386	6.864162	79.94163
387	6.864155	79.94156
388	6.864155	79.94156
389	6.864173	79.94156
390	6.864296	79.94153
391	6.864296	79.94153
392	6.864296	79.94152
393	6.864924	79.9414
394	6.864973	79.94141
395	6.864987	79.94151
396	6.864995	79.9415
397	6.865023	79.94169
398	6.865457	79.94163
399	6.865792	79.94158
400	6.86576	79.94139
401	6.865627	79.94141
402	6.865617	79.94123
403	6.865622	79.94121
404	6.865645	79.94121
405	6.865738	79.94121
406	6.865761	79.94121
407	6.865769	79.94121
408	6.865775	79.94137
409	6.865793	79.94155
410	6.865793	79.94155
411	6.865793	79.94158
412	6.865793	79.94194
413	6.865793	79.94195
414	6.865807	79.94195
415	6.865807	79.94195
416	6.865807	79.94164
417	6.865802	79.94157
418	6.865797	79.94153
419	6.865797	79.94153
420	6.865797	79.94152
421	6.865781	79.94136
422	6.865775	79.94121
423	6.865775	79.94121
424	6.865778	79.9412
425	6.865782	79.94119
426	6.86579	79.94111

නො.	අක්ෂාංශ	දේශාංශ
427	6.865789	79.94111
428	6.865762	79.94109
429	6.865652	79.94107
430	6.865634	79.94078
431	6.865567	79.94078
432	6.865562	79.94078
433	6.865562	79.94078
434	6.865547	79.94075
435	6.865539	79.9407
436	6.865531	79.94042
437	6.865531	79.94042
438	6.86554	79.9403
439	6.866157	79.94022
440	6.866157	79.94022
441	6.866133	79.94037
442	6.866133	79.94037
443	6.86619	79.9408
444	6.866218	79.94129
445	6.866268	79.9415
446	6.866721	79.94184
447	6.866923	79.94205
448	6.866924	79.94205
449	6.866856	79.94207
450	6.866855	79.94207
451	6.866824	79.94207
452	6.86677	79.94206
453	6.866705	79.94206
454	6.866636	79.94205
455	6.866566	79.94206
456	6.866473	79.94207
457	6.866384	79.94211
459	6.867693	79.94383
460	6.867559	79.94383
461	6.866982	79.94382
462	6.866441	79.9438
463	6.865695	79.94389
464	6.865087	79.94397
465	6.864855	79.94399
466	6.86486	79.94385
467	6.864844	79.94367
468	6.86486	79.94358
469	6.864876	79.94352
470	6.864923	79.9434

නො.	අක්ෂාංශ	දේශාංශ
471	6.864973	79.94331
472	6.864993	79.94327
473	6.86501	79.94324
474	6.865017	79.94323
475	6.865012	79.94321
476	6.865002	79.94319
477	6.864983	79.94315
478	6.864969	79.94313
479	6.864949	79.94313
480	6.864925	79.94313
481	6.86482	79.94315
482	6.864743	79.94314
483	6.864742	79.94309
484	6.864736	79.94305
485	6.864739	79.94303
486	6.864852	79.94301
487	6.864935	79.943
488	6.864995	79.943

නො.	අක්ෂාංශ	දේශාංශ
489	6.86505	79.94301
490	6.865098	79.943
491	6.865165	79.943
492	6.86521	79.94299
493	6.865228	79.94298
494	6.86527	79.94295
495	6.865325	79.94293
496	6.86545	79.94295
497	6.865517	79.94297
498	6.865997	79.94297
499	6.866127	79.94296
500	6.866266	79.94299
501	6.866385	79.94302
502	6.866611	79.94311
503	6.86663	79.94308
504	6.866713	79.94312
505	6.86675	79.94305
506	6.866778	79.94301

නො.	අක්ෂාංශ	දේශාංශ
507	6.866852	79.94305
508	6.866848	79.94307
509	6.866841	79.94309
510	6.866858	79.9431
511	6.866835	79.94315
512	6.866848	79.94318
513	6.866878	79.9432
514	6.866944	79.94324
515	6.866986	79.94326
516	6.867117	79.94337
517	6.867223	79.94342
518	6.867279	79.94343
519	6.867355	79.94345
520	6.867539	79.94346
521	6.86756	79.94346
522	6.867639	79.94354
523	6.867686	79.94369
524	6.867636	79.94376

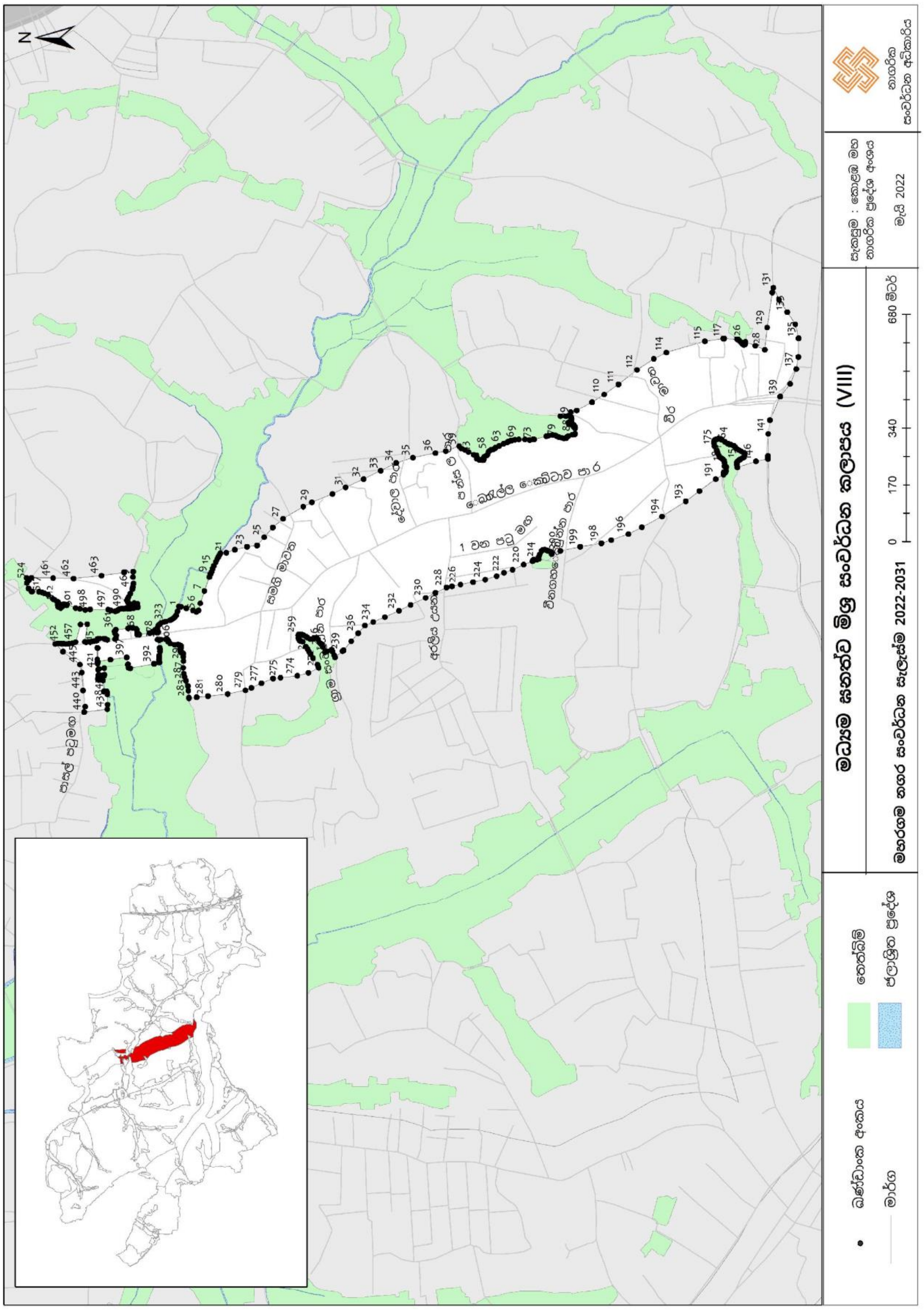
මධ්‍යම ඝනත්ව මිශ්‍ර සංවර්ධන කලාපය (VIII)
මහරගම නගර සංවර්ධන සැලැස්ම 2022-2031
සැකසුම : කොළඹ මහ නාගරික ප්‍රදේශ අංශය
මැයි 2022
0 170 340 680 මීටර්
මාර්ග
නාගරික සංවර්ධන අධිකාරිය

මධ්‍යම ඝනත්ව මිශ්‍ර සංවර්ධන කලාපය, IX (පමුණුව)

මධ්‍යම ඝනත්ව මිශ්‍ර සංවර්ධන කලාපය, IX (පමුණුව)		
උතුරට	:	පරණ කොට්ටාව මාර්ගෙයන් ආරම්භ වන ජයගත් මාවත ඔස්සේ විහාර වත්ත මාර්ගය දක්වාද එම මාර්ගය ඔස්සේ පතිරගොඩ මාර්ගය දක්වාද එතැන් සිට පතිරගොඩ මාර්ගයට උතුරු දෙසින් පිහිටි වෙල්යායේ දකුණු මායිම ඔස්සේ තලපත්පිටිය හංදිය දක්වා
නැගෙනහිරට	:	තලපත්පිටිය හංදියෙහි පිහිටි ජලාශයෙහි බටහිර මායිම ඔස්සේ වෙල්යාය දක්වාද එතැන් සිට එම වෙලා යායෙහිබටහිර මායිම ඔස්සේ පොල්වත්ත මාර්ගය දක්වාද ,එම මාර්ගය ඔස්සේ මීටර් 350 ක් පමුණුව මාර්ගයදෙසට පැමිණි විට හමුවන ලක්ෂයේ සිට පමුණුව මාර්ගයට මීටර් 100 ක් නැගෙනහිර දෙසට වන්නට සමාන්තර රේඛාවක් ඇදි විට හමුවන මායිම ඔස්සේ ග්‍රැන්බර්ග් ප්ලේස් මාර්ගය දක්වා ගමන් කොට ඒතැන් සිට තවදුරටත් දකුණු දිශාවට ගමන් කොට පන්සල පාරට මීටර් 100 ක් උතුරට වන්නට පිහිටි මායිම ඔස්සේ කැන්දෙහ්න මාර්ගය දක්වා ගමන් කළ විට හමුවන වෙල්යාය දක්වාත් එම වෙල්යායේ උතුරු හා දකුණු මායිම ඔස්සේ ඉහත මධ්‍යම ඝනත්ව මිශ්‍ර සංවර්ධන කලාපය VIII හමුවන මායිම දක්වා
දකුණට	:	කැළණිවැලි දුම්රිය මාර්ගය
බටහිරට	:	පරණ කොට්ටාව මාර්ගය සිට ජයගත් මාර්ගය දක්වා

නො.	අක්ෂාංශ	දේශාංශ	නො.	අක්ෂාංශ	දේශාංශ	නො.	අක්ෂාංශ	දේශාංශ
1	6.866487	79.93107	23	6.864352	79.93219	45	6.863773	79.93225
2	6.86623	79.93146	24	6.864375	79.93218	46	6.863772	79.93221
3	6.866191	79.93149	25	6.864399	79.93218	47	6.863806	79.93219
4	6.866043	79.93151	26	6.864427	79.93219	48	6.863847	79.9322
5	6.865935	79.93153	27	6.864438	79.93222	49	6.863889	79.93221
6	6.865888	79.93152	28	6.864439	79.93225	50	6.863924	79.9322
7	6.865702	79.93144	29	6.864432	79.9323	51	6.863963	79.93218
8	6.865682	79.93144	30	6.864415	79.93233	52	6.863973	79.93217
9	6.865425	79.93158	31	6.864385	79.93235	53	6.863943	79.93181
10	6.865173	79.93173	32	6.864345	79.93237	54	6.863845	79.93181
11	6.864744	79.93194	33	6.864301	79.93237	55	6.863695	79.93178
12	6.864497	79.93202	34	6.864166	79.93238	56	6.863684	79.93173
13	6.864458	79.93202	35	6.863967	79.9324	57	6.863685	79.93169
14	6.864096	79.93197	36	6.863933	79.9324	58	6.863514	79.93165
15	6.864076	79.93198	37	6.863921	79.9324	59	6.863257	79.93166
16	6.864064	79.932	38	6.863887	79.93228	60	6.863262	79.93169
17	6.864119	79.93223	39	6.863869	79.93229	61	6.863214	79.9317
18	6.864144	79.93225	40	6.863862	79.9323	62	6.863153	79.93169
19	6.86428	79.93227	41	6.86386	79.9323	63	6.863091	79.93163
20	6.864297	79.93226	42	6.86386	79.93229	64	6.86303	79.93157
21	6.864309	79.93225	43	6.863824	79.93226	65	6.862889	79.9315
22	6.864323	79.93222	44	6.863787	79.93226	66	6.862765	79.93146

නො.	අක්ෂාංශ	දේශාංශ
67	6.862715	79.93148
68	6.862674	79.93148
69	6.862651	79.93147
70	6.862624	79.93145
71	6.862595	79.93142
72	6.862574	79.93142
73	6.862536	79.93141
74	6.86249	79.93143
75	6.862469	79.93144
76	6.862371	79.93155
77	6.862271	79.93169
78	6.862235	79.93175
79	6.862289	79.93183
80	6.862447	79.93206
81	6.862566	79.9322
82	6.86258	79.93228
83	6.862571	79.93233
84	6.862543	79.93236
85	6.862444	79.9324
86	6.862399	79.93241
87	6.862458	79.93256
88	6.862274	79.93262
89	6.862225	79.93248
90	6.862122	79.93248
91	6.862005	79.93247
92	6.861786	79.93247
93	6.861726	79.93248
94	6.86165	79.93253
95	6.861581	79.93255
96	6.86153	79.93257
97	6.861446	79.9326
98	6.861284	79.93261
99	6.86121	79.93263
100	6.861233	79.93275
101	6.861156	79.93277
102	6.86106	79.9328
103	6.861028	79.93281
104	6.860969	79.93282
105	6.860965	79.93255
106	6.860971	79.93225
107	6.860947	79.93202
108	6.860829	79.93172
109	6.8608	79.93144
110	6.860841	79.93113
111	6.860941	79.93074
112	6.861177	79.93029
113	6.861472	79.92978
114	6.861489	79.92974
115	6.861317	79.92972
116	6.861031	79.92968
117	6.860782	79.92965
118	6.860303	79.92959
119	6.859887	79.92954
120	6.859501	79.92949
121	6.85906	79.92944
122	6.858694	79.92939
123	6.85839	79.92936
124	6.858147	79.92933
125	6.857921	79.92931
126	6.857669	79.92927
127	6.857383	79.92919
128	6.857153	79.92912
129	6.856925	79.929
130	6.856806	79.92901
131	6.856591	79.92902
132	6.856428	79.92903
133	6.856015	79.92903
134	6.855655	79.92901
135	6.85537	79.92895
136	6.85509	79.92887
137	6.854863	79.92881
138	6.854623	79.92876
139	6.85427	79.92869
140	6.853893	79.92862
141	6.853626	79.92856
142	6.853475	79.9286
143	6.853417	79.92863
144	6.853058	79.92883
145	6.852739	79.92899
146	6.852302	79.92916
147	6.851824	79.92933
148	6.851625	79.92944
149	6.851262	79.92966
150	6.851057	79.92977
151	6.850751	79.92989
152	6.8504	79.92997
153	6.849894	79.93001
154	6.849631	79.93002
155	6.849399	79.93
156	6.849083	79.92993
157	6.848891	79.92986
158	6.848726	79.92975
159	6.848746	79.92983
160	6.848847	79.93019
161	6.848938	79.93053
162	6.848969	79.93064
163	6.849088	79.93083
164	6.849154	79.93096
165	6.84923	79.93126
166	6.849311	79.93167
167	6.849364	79.93194
168	6.849426	79.93225
169	6.849472	79.93249
170	6.849542	79.93284
171	6.849587	79.93307
172	6.849607	79.93327
173	6.849618	79.93343
174	6.849643	79.93381
175	6.849667	79.93413
176	6.84971	79.93456
177	6.849765	79.93507
178	6.849829	79.93545
179	6.849864	79.93574
180	6.84986	79.93603
181	6.849843	79.93614
182	6.849983	79.93647
183	6.8501	79.93676
184	6.850164	79.93704
185	6.850149	79.93728
186	6.850098	79.93744
187	6.850046	79.93755
188	6.849981	79.93765
189	6.850117	79.93788
190	6.850235	79.93809
191	6.850344	79.93829
192	6.850211	79.9384
193	6.849959	79.93851
194	6.84988	79.93854
195	6.849832	79.9385

නො.	අක්ෂාංශ	දේශාංශ
196	6.849783	79.93837
197	6.849752	79.93829
198	6.849631	79.93833
199	6.849558	79.93836
200	6.849508	79.93836
201	6.849465	79.93839
202	6.849347	79.93843
203	6.849318	79.9384
204	6.849122	79.93847
205	6.849009	79.93849
206	6.848873	79.93846
207	6.848766	79.93842
208	6.848668	79.93839
209	6.848559	79.93829
210	6.848499	79.93822
211	6.848271	79.93794
212	6.848148	79.93801
213	6.848089	79.93803
214	6.848037	79.93806
215	6.84798	79.9381
216	6.847904	79.93814
217	6.84787	79.93809
218	6.847937	79.93806
219	6.847833	79.93788
220	6.847875	79.93785
221	6.847879	79.93784
222	6.84805	79.93771
223	6.84806	79.93768
224	6.848041	79.93763
225	6.847976	79.93753
226	6.847888	79.93736
227	6.847819	79.93717
228	6.847751	79.93692
229	6.847699	79.93672
230	6.847664	79.93651
231	6.847607	79.93616
232	6.847613	79.93613
233	6.847606	79.93602
234	6.847467	79.93602
235	6.847403	79.93602
236	6.847353	79.93602
237	6.847307	79.936
238	6.847281	79.93594

නො.	අක්ෂාංශ	දේශාංශ
239	6.847251	79.93586
240	6.847269	79.93581
241	6.847312	79.93579
242	6.847313	79.93572
243	6.847283	79.93568
244	6.847194	79.93568
245	6.847058	79.93571
246	6.84705	79.93565
247	6.847047	79.9356
248	6.847097	79.93559
249	6.847136	79.93557
250	6.847245	79.93555
251	6.847241	79.93552
252	6.847229	79.93545
253	6.847222	79.93541
254	6.847211	79.93536
255	6.847214	79.93533
256	6.847238	79.93528
257	6.847251	79.93522
258	6.847282	79.9352
259	6.84734	79.93517
260	6.847367	79.93517
261	6.847365	79.93522
262	6.847367	79.9353
263	6.847373	79.93534
264	6.847394	79.93534
265	6.847461	79.93534
266	6.847514	79.93533
267	6.847522	79.93529
268	6.847507	79.93519
269	6.847499	79.9351
270	6.847487	79.93501
271	6.84746	79.9349
272	6.847425	79.93481
273	6.847368	79.93483
274	6.847353	79.93483
275	6.847341	79.93479
276	6.847339	79.93473
277	6.847317	79.93467
278	6.847304	79.93464
279	6.847239	79.93465
280	6.847146	79.93467
281	6.847104	79.93471

නො.	අක්ෂාංශ	දේශාංශ
282	6.847081	79.93483
283	6.847095	79.93492
284	6.847122	79.93497
285	6.847145	79.93501
286	6.847063	79.93507
287	6.846997	79.93509
288	6.846925	79.93512
289	6.846855	79.93514
290	6.846829	79.93513
291	6.846797	79.93511
292	6.846781	79.93507
293	6.846766	79.93506
294	6.846763	79.93506
295	6.84669	79.9351
296	6.846614	79.93514
297	6.846582	79.93523
298	6.846613	79.93532
299	6.846531	79.93538
300	6.8465	79.9354
301	6.846484	79.93546
302	6.846505	79.93552
303	6.846502	79.93558
304	6.84652	79.93563
305	6.84657	79.93569
306	6.846645	79.93575
307	6.846694	79.93577
308	6.846739	79.9358
309	6.846783	79.93581
310	6.846814	79.93582
311	6.846837	79.93586
312	6.846834	79.93591
313	6.846828	79.93596
314	6.846826	79.93601
315	6.846828	79.93607
316	6.846831	79.93613
317	6.84684	79.93619
318	6.846856	79.93625
319	6.846877	79.93631
320	6.846904	79.93637
321	6.846937	79.93642
322	6.846959	79.93644
323	6.846975	79.93646
324	6.846977	79.93649

නො.	අක්ෂාංශ	දේශාංශ
325	6.846976	79.93652
326	6.846979	79.93654
327	6.846982	79.93656
328	6.846978	79.93658
329	6.846982	79.93664
330	6.846956	79.93671
331	6.846934	79.93676
332	6.846908	79.93678
333	6.846886	79.93681
334	6.846868	79.93684
335	6.846856	79.93687
336	6.846859	79.93692
337	6.846863	79.93699
338	6.846827	79.93705
339	6.846802	79.93711
340	6.846784	79.93717
341	6.846783	79.93723
342	6.846819	79.93729
343	6.846822	79.93735
344	6.846819	79.9374
345	6.846813	79.93746
346	6.846814	79.93752
347	6.846821	79.93758
348	6.846866	79.93759
349	6.846886	79.93761
350	6.846906	79.93768
351	6.846886	79.9377
352	6.84664	79.93784
353	6.846556	79.93787
354	6.84648	79.93787
355	6.846438	79.93797
356	6.846416	79.93802
357	6.846382	79.93811
358	6.84638	79.93816
359	6.846372	79.93824
360	6.846404	79.93829
361	6.84647	79.93834
362	6.846577	79.93837
363	6.846713	79.93827
364	6.847008	79.93802
365	6.847046	79.93801
366	6.84713	79.93801
367	6.847338	79.93803
368	6.847361	79.93806
369	6.847379	79.93808
370	6.847496	79.93826
371	6.847523	79.9383
372	6.847611	79.93824
373	6.847613	79.93824
374	6.847736	79.93817
375	6.847754	79.93816
376	6.847827	79.93812
377	6.84785	79.9381
378	6.84788	79.93815
379	6.847853	79.93817
380	6.847791	79.93821
381	6.847743	79.93824
382	6.847675	79.93828
383	6.847734	79.93833
384	6.847775	79.93841
385	6.847802	79.93849
386	6.84781	79.93856
387	6.847804	79.93862
388	6.847777	79.93866
389	6.84774	79.93868
390	6.847696	79.9387
391	6.847647	79.93869
392	6.847624	79.93867
393	6.847607	79.93864
394	6.84758	79.93861
395	6.847559	79.93861
396	6.84754	79.93861
397	6.847505	79.93862
398	6.847472	79.93865
399	6.847454	79.93871
400	6.84745	79.93877
401	6.847466	79.93886
402	6.847528	79.93889
403	6.847528	79.93889
404	6.84755	79.9389
405	6.847593	79.93891
406	6.847643	79.93891
407	6.847686	79.93893
408	6.84784	79.93889
409	6.847875	79.93887
410	6.847906	79.9389
411	6.847949	79.93895
412	6.848069	79.93889
413	6.848083	79.9389
414	6.848137	79.93902
415	6.848184	79.93921
416	6.848194	79.93926
417	6.8482	79.9393
418	6.848214	79.93938
419	6.848215	79.93941
420	6.848218	79.93945
421	6.848196	79.93954
422	6.848141	79.93966
423	6.848012	79.93979
424	6.847786	79.93992
425	6.847702	79.93997
426	6.84722	79.94021
427	6.846975	79.94035
428	6.846853	79.94041
429	6.846789	79.94045
430	6.846772	79.94046
431	6.846763	79.94047
432	6.846767	79.9405
433	6.846782	79.94054
434	6.846895	79.94072
435	6.84694	79.94083
436	6.846985	79.94098
437	6.847076	79.94095
438	6.847143	79.94106
439	6.847161	79.94114
440	6.847182	79.9412
441	6.84723	79.9413
442	6.847275	79.94141
443	6.847289	79.94143
444	6.847303	79.94144
445	6.847326	79.94144
446	6.847349	79.94143
447	6.847466	79.94136
448	6.847635	79.94137
449	6.847751	79.94139
450	6.847822	79.94138
451	6.847893	79.94138
452	6.847965	79.94137
453	6.848009	79.94136

නො.	අක්ෂාංශ	දේශාංශ
454	6.848054	79.94135
455	6.848055	79.94129
456	6.848107	79.94129
457	6.848115	79.94111
458	6.848122	79.94104
459	6.848155	79.94102
460	6.848247	79.94101
461	6.84832	79.94101
462	6.848338	79.94099
463	6.848355	79.9409
464	6.848368	79.94082
465	6.848371	79.94079
466	6.848378	79.94074
467	6.848385	79.94069
468	6.848395	79.94066
469	6.848418	79.94065
470	6.848515	79.94065
471	6.848556	79.94066
472	6.848589	79.94066
473	6.848647	79.94068
474	6.848625	79.94088
475	6.848614	79.9409
476	6.848564	79.94091
477	6.848521	79.94093
478	6.848491	79.94094
479	6.848412	79.94093
480	6.848365	79.94099
481	6.84836	79.94104
482	6.848357	79.94106
483	6.848377	79.94109
484	6.848395	79.94109
485	6.848412	79.9411
486	6.848411	79.94113
487	6.848421	79.94118
488	6.848443	79.94119
489	6.848436	79.94124
490	6.848435	79.94126
491	6.848432	79.9413
492	6.848433	79.94133
493	6.848449	79.94136
494	6.84849	79.94136
495	6.848535	79.94137
496	6.848552	79.9414

නො.	අක්ෂාංශ	දේශාංශ
497	6.848547	79.94144
498	6.848538	79.94147
499	6.848536	79.94148
500	6.848548	79.94149
501	6.848697	79.94152
502	6.848899	79.94157
503	6.848722	79.94204
504	6.848495	79.94196
505	6.848482	79.94204
506	6.848486	79.94209
507	6.848507	79.94215
508	6.848514	79.9422
509	6.848516	79.94224
510	6.848499	79.94229
511	6.848466	79.9423
512	6.848424	79.94229
513	6.848373	79.94228
514	6.848312	79.94227
515	6.848202	79.94228
516	6.848099	79.9423
517	6.848026	79.94232
518	6.847921	79.94234
519	6.847942	79.94244
520	6.847968	79.94254
521	6.848008	79.94264
522	6.848044	79.94275
523	6.848062	79.94288
524	6.848158	79.94287
525	6.848169	79.94293
526	6.848176	79.94302
527	6.848228	79.94302
528	6.84827	79.94305
529	6.848282	79.94306
530	6.848295	79.9431
531	6.848295	79.94316
532	6.848303	79.94327
533	6.848321	79.94328
534	6.848363	79.94329
535	6.848503	79.94331
536	6.848525	79.94333
537	6.84852	79.94336
538	6.848483	79.94353
539	6.848557	79.94353

නො.	අක්ෂාංශ	දේශාංශ
540	6.848614	79.94353
541	6.848593	79.94358
542	6.848521	79.94358
543	6.8483	79.94356
544	6.848279	79.94361
545	6.848261	79.94366
546	6.848212	79.94375
547	6.848174	79.94384
548	6.848138	79.9439
549	6.848098	79.94402
550	6.848086	79.94409
551	6.848091	79.94414
552	6.848101	79.9442
553	6.84812	79.94426
554	6.84815	79.9443
555	6.84817	79.94433
556	6.848175	79.94438
557	6.848171	79.94443
558	6.848182	79.94451
559	6.848202	79.94457
560	6.848225	79.9446
561	6.848259	79.94469
562	6.848293	79.94478
563	6.84831	79.94483
564	6.848325	79.94488
565	6.848339	79.94497
566	6.848364	79.94509
567	6.84838	79.94518
568	6.848365	79.9452
569	6.848393	79.94531
570	6.848373	79.94533
571	6.848381	79.94539
572	6.848378	79.94546
573	6.848375	79.94556
574	6.848376	79.94559
575	6.84839	79.9456
576	6.8484	79.94562
577	6.848443	79.94562
578	6.848468	79.94564
579	6.8485	79.94573
580	6.848543	79.94582
581	6.848581	79.94589
582	6.848604	79.94595

නො.	අක්ෂාංශ	දේශාංශ
583	6.848635	79.94597
584	6.848694	79.94598
585	6.848746	79.94601
586	6.848767	79.94604
587	6.848793	79.94609
588	6.848795	79.9462
589	6.848818	79.94623
590	6.848847	79.94624
591	6.848879	79.94628
592	6.848882	79.94635
593	6.848844	79.94648
594	6.848795	79.94656
595	6.848763	79.94661
596	6.848743	79.94669
597	6.848749	79.94672
598	6.848757	79.94679
599	6.848256	79.94695
600	6.847934	79.94702
601	6.847914	79.94663
602	6.847941	79.94622
603	6.847926	79.94598
604	6.847888	79.94567
605	6.847793	79.9454
606	6.847728	79.94527
607	6.847557	79.94504
608	6.847392	79.94484
609	6.847218	79.94466
610	6.847112	79.94443
611	6.847068	79.94416
612	6.847068	79.94392
613	6.847079	79.9437
614	6.847082	79.94346
615	6.847035	79.94316
616	6.846952	79.94296
617	6.846767	79.94266
618	6.846599	79.94237
619	6.846463	79.94202
620	6.846374	79.94162
621	6.846292	79.94111
622	6.84623	79.94061
623	6.846139	79.93991
624	6.846135	79.93988
625	6.846085	79.93944

නො.	අක්ෂාංශ	දේශාංශ
626	6.846032	79.93909
627	6.845967	79.93867
628	6.845932	79.93833
629	6.845885	79.93807
630	6.845905	79.93782
631	6.845955	79.93761
632	6.846017	79.93743
633	6.846085	79.9373
634	6.846209	79.93706
635	6.84633	79.93679
636	6.846395	79.93657
637	6.846392	79.93638
638	6.846357	79.93619
639	6.846268	79.93595
640	6.84607	79.93565
641	6.84582	79.93534
642	6.845645	79.93514
643	6.845376	79.93482
644	6.845159	79.9344
645	6.845051	79.93413
646	6.845041	79.93373
647	6.845079	79.93339
648	6.845155	79.93309
649	6.845273	79.93284
650	6.8454	79.93251
651	6.845461	79.93218
652	6.845461	79.93195
653	6.845381	79.93158
654	6.845287	79.93125
655	6.845277	79.93121
656	6.845273	79.931
657	6.845273	79.93098
658	6.845334	79.93061
659	6.84549	79.93028
660	6.845707	79.92996
661	6.845976	79.92962
662	6.846306	79.92915
663	6.846566	79.92875
664	6.846825	79.92846
665	6.847066	79.92826
666	6.847266	79.92808
667	6.847302	79.92804
668	6.84759	79.92779

නො.	අක්ෂාංශ	දේශාංශ
669	6.847845	79.92744
670	6.848147	79.92707
671	6.848367	79.92671
672	6.848458	79.92656
673	6.848718	79.92607
674	6.849114	79.92549
675	6.84949	79.92495
676	6.850019	79.92429
677	6.850481	79.92378
678	6.851057	79.92311
679	6.851387	79.92276
680	6.851774	79.9223
681	6.852218	79.92179
682	6.852473	79.92138
683	6.852567	79.92104
684	6.852567	79.92062
685	6.852426	79.92013
686	6.852454	79.9197
687	6.852548	79.91938
688	6.852643	79.91915
689	6.853037	79.91898
690	6.853565	79.91878
691	6.854169	79.91851
692	6.854419	79.91839
693	6.85467	79.9182
694	6.854901	79.91803
695	6.855132	79.91788
696	6.855434	79.91771
697	6.855755	79.91757
698	6.856019	79.91749
699	6.856317	79.91736
700	6.856661	79.91721
701	6.856921	79.91705
702	6.857237	79.91682
703	6.857648	79.91652
704	6.857945	79.91628
705	6.858289	79.91597
706	6.858605	79.91573
707	6.858776	79.91596
708	6.859059	79.91621
709	6.859219	79.91642
710	6.859343	79.91672
711	6.859449	79.91696

නො.	අක්ෂාංශ	දේශාංශ
712	6.859508	79.91711
713	6.859509	79.91718
714	6.859516	79.91731
715	6.859559	79.91739
716	6.859622	79.91744
717	6.859711	79.91745
718	6.859735	79.91747
719	6.859732	79.91765
720	6.859735	79.91801
721	6.859719	79.91801
722	6.859512	79.91809
723	6.859511	79.91808
724	6.859451	79.91811
725	6.859356	79.91816
726	6.859312	79.91818
727	6.859264	79.91819
728	6.859156	79.91819
729	6.858933	79.91816
730	6.858892	79.91817
731	6.858894	79.91833
732	6.858905	79.9185
733	6.858914	79.91858
734	6.858969	79.91859
735	6.859372	79.91868
736	6.859385	79.91864
737	6.859423	79.91855
738	6.859446	79.9185
739	6.859394	79.91875
740	6.859296	79.91972
741	6.859293	79.92006
742	6.859353	79.92008
743	6.859456	79.92027
744	6.859566	79.92051
745	6.859647	79.92068
746	6.859704	79.92076
747	6.859835	79.92083
748	6.859958	79.92094
749	6.860033	79.92104
750	6.860029	79.9212
751	6.859944	79.92145
752	6.859877	79.92167
753	6.859852	79.92175
754	6.860089	79.92187

නො.	අක්ෂාංශ	දේශාංශ
755	6.860266	79.922
756	6.860369	79.9222
757	6.860397	79.92227
758	6.860486	79.92249
759	6.860606	79.92272
760	6.860712	79.92303
761	6.860829	79.92335
762	6.860946	79.92353
763	6.860992	79.9236
764	6.860996	79.92361
765	6.861	79.9236
766	6.861102	79.92351
767	6.861162	79.92339
768	6.861202	79.92336
769	6.861199	79.92339
770	6.861205	79.92341
771	6.861211	79.92343
772	6.861306	79.92363
773	6.861423	79.92389
774	6.861432	79.92392
775	6.86146	79.92392
776	6.861534	79.92392
777	6.861651	79.9239
778	6.861705	79.92391
779	6.861768	79.92394
780	6.861802	79.92403
781	6.861832	79.92414
782	6.861883	79.92429
783	6.861899	79.92434
784	6.861896	79.92437
785	6.861864	79.92438
786	6.861794	79.92438
787	6.861697	79.92439
788	6.861625	79.92441
789	6.86163	79.92455
790	6.861633	79.92464
791	6.86163	79.92474
792	6.861626	79.92477
793	6.861617	79.92486
794	6.861613	79.92488
795	6.861432	79.92485
796	6.861434	79.92486
797	6.861435	79.92487

නො.	අක්ෂාංශ	දේශාංශ
798	6.861437	79.92488
799	6.861498	79.92489
800	6.861519	79.92489
801	6.86155	79.9249
802	6.861794	79.92497
803	6.861959	79.92501
804	6.86199	79.92502
805	6.862014	79.92503
806	6.862033	79.92504
807	6.862078	79.92506
808	6.862425	79.92515
809	6.862443	79.92515
810	6.862443	79.92515
811	6.862425	79.92515
812	6.862078	79.92506
813	6.862033	79.92504
814	6.862014	79.92503
815	6.861989	79.92502
816	6.861958	79.92501
817	6.861793	79.92497
818	6.861549	79.9249
819	6.861518	79.92489
820	6.861497	79.92489
821	6.861436	79.92488
822	6.861343	79.92487
823	6.861337	79.92487
824	6.861328	79.92487
825	6.861323	79.92486
826	6.861323	79.92486
827	6.861321	79.92485
828	6.861317	79.92483
829	6.861315	79.92482
830	6.861314	79.9248
831	6.861313	79.92477
832	6.861314	79.92475
833	6.861316	79.92473
834	6.861314	79.9247
835	6.861308	79.92467
836	6.861298	79.92463
837	6.861295	79.9246
838	6.861294	79.92458
839	6.861292	79.92455
840	6.861291	79.92454

නො.	අක්ෂාංශ	දේශාංශ
841	6.861286	79.92452
842	6.86128	79.9245
843	6.861265	79.92445
844	6.861233	79.92431
845	6.86122	79.92426
846	6.861187	79.92418
847	6.861125	79.92405
848	6.861116	79.92404
849	6.861103	79.92403
850	6.861135	79.92404
851	6.86106	79.9239
852	6.861006	79.92379
853	6.860978	79.92375
854	6.860935	79.92373
855	6.860786	79.92376
856	6.860681	79.92378
857	6.860563	79.92383
858	6.86046	79.92385
859	6.860359	79.92385
860	6.860206	79.92382
861	6.860082	79.92379
862	6.860021	79.92378
863	6.859946	79.92377
864	6.859852	79.92379
865	6.859773	79.9238
866	6.859704	79.92382
867	6.859602	79.92382
868	6.859506	79.92382
869	6.859432	79.92382
870	6.859332	79.9238
871	6.859271	79.92377
872	6.859217	79.92373
873	6.859141	79.92368
874	6.859075	79.92364
875	6.858994	79.92363
876	6.858873	79.92364
877	6.858759	79.92367
878	6.858543	79.9237
879	6.858382	79.9237
880	6.85827	79.92368
881	6.858194	79.92367
882	6.858143	79.92368
883	6.858092	79.9237

නො.	අක්ෂාංශ	දේශාංශ
884	6.85807	79.92372
885	6.858006	79.92374
886	6.857903	79.92377
887	6.857836	79.92378
888	6.857788	79.92378
889	6.857748	79.92377
890	6.857706	79.92378
891	6.857658	79.92378
892	6.857607	79.92379
893	6.857512	79.92383
894	6.857436	79.92387
895	6.857363	79.92392
896	6.857318	79.92395
897	6.857277	79.92394
898	6.857188	79.92395
899	6.857095	79.92395
900	6.857055	79.92393
901	6.857031	79.92392
902	6.857015	79.92393
903	6.857011	79.92396
904	6.857017	79.92399
905	6.857023	79.92402
906	6.856835	79.924
907	6.856843	79.92398
908	6.856846	79.92398
909	6.856853	79.92396
910	6.856865	79.92392
911	6.856891	79.92386
912	6.856912	79.92384
913	6.856952	79.92383
914	6.856977	79.92383
915	6.857018	79.9238
916	6.857058	79.92376
917	6.857065	79.92373
918	6.857044	79.92367
919	6.856979	79.92361
920	6.856917	79.92357
921	6.856817	79.92357
922	6.856732	79.92355
923	6.856577	79.92346
924	6.856499	79.92343
925	6.856447	79.92344
926	6.856366	79.92347

නො.	අක්ෂාංශ	දේශාංශ
927	6.856266	79.92351
928	6.856178	79.92355
929	6.856142	79.92357
930	6.856102	79.92359
931	6.856086	79.92359
932	6.856078	79.92361
933	6.856087	79.92363
934	6.856181	79.92372
935	6.856241	79.92378
936	6.856253	79.92379
937	6.856244	79.9238
938	6.856231	79.92381
939	6.856217	79.92382
940	6.856212	79.92383
941	6.856207	79.92383
942	6.856199	79.92384
943	6.856176	79.92384
944	6.856159	79.92384
945	6.856044	79.9239
946	6.855992	79.92393
947	6.855834	79.924
948	6.855826	79.924
949	6.855427	79.92418
950	6.855314	79.92423
951	6.855077	79.92413
952	6.8549	79.92414
953	6.854877	79.92416
954	6.854875	79.92412
955	6.854849	79.9241
956	6.8546	79.9241
957	6.854504	79.9241
958	6.854299	79.92415
959	6.854139	79.92415
960	6.853968	79.92416
961	6.853748	79.92412
962	6.853533	79.92408
963	6.853356	79.92403
964	6.853213	79.92402
965	6.853222	79.92411
966	6.853213	79.92411
967	6.853171	79.92417
968	6.853131	79.92417
969	6.853065	79.92417

නො.	අක්ෂාංශ	දේශාංශ
970	6.852923	79.92422
971	6.852764	79.92421
972	6.852611	79.92421
973	6.852469	79.92424
974	6.852275	79.92424
975	6.852044	79.92441
976	6.851938	79.92458
977	6.85198	79.92471
978	6.852098	79.92484
979	6.852239	79.92478
980	6.852463	79.92472
981	6.852548	79.9247
982	6.852994	79.92465
983	6.853155	79.92461
984	6.853185	79.92464
985	6.853327	79.92465
986	6.853526	79.92464
987	6.853663	79.92464
988	6.853828	79.92466
989	6.853965	79.92469
990	6.854152	79.92469
991	6.854409	79.92469
992	6.854571	79.92468
993	6.854609	79.92467
994	6.854866	79.92464
995	6.855161	79.92456
996	6.855466	79.92452
997	6.855546	79.92446
998	6.855686	79.92438
999	6.855722	79.92434
1000	6.855742	79.92434
1001	6.855876	79.92436
1002	6.855871	79.9244
1003	6.855883	79.92441
1004	6.855883	79.92444
1005	6.855883	79.92448
1006	6.855877	79.92452
1007	6.855882	79.92452
1008	6.85591	79.92452
1009	6.855955	79.92453
1010	6.856011	79.92454
1011	6.855996	79.92462
1012	6.856024	79.92463

නො.	අක්ෂාංශ	දේශාංශ
1013	6.856025	79.92464
1014	6.856025	79.92464
1015	6.856038	79.92465
1016	6.856038	79.92466
1017	6.856086	79.92466
1018	6.856102	79.92469
1019	6.856118	79.92475
1020	6.856124	79.9248
1021	6.856253	79.92478
1022	6.856326	79.92477
1023	6.856391	79.92476
1024	6.856467	79.92476
1025	6.856521	79.92476
1026	6.856645	79.92474
1027	6.856745	79.92473
1028	6.856772	79.92472
1029	6.856781	79.92469
1030	6.85678	79.92466
1031	6.856759	79.92457
1032	6.856741	79.92442
1033	6.85673	79.92435
1034	6.856706	79.92432
1035	6.856677	79.92431
1036	6.856641	79.92431
1037	6.856629	79.92427
1038	6.856629	79.92411
1039	6.856664	79.92408
1040	6.856723	79.92406
1041	6.856747	79.92406
1042	6.8568	79.92405
1043	6.856819	79.92402
1044	6.856832	79.924
1045	6.857024	79.92403
1046	6.857031	79.92407
1047	6.85707	79.92428
1048	6.857083	79.92429
1049	6.857119	79.92428
1050	6.857192	79.92428
1051	6.857278	79.92427
1052	6.857319	79.92427
1053	6.85734	79.92429
1054	6.857345	79.92431
1055	6.857359	79.92445

නො.	අක්ෂාංශ	දේශාංශ
1056	6.857362	79.92447
1057	6.857387	79.92448
1058	6.857435	79.92447
1059	6.857502	79.92447
1060	6.857511	79.92451
1061	6.857516	79.92456
1062	6.857517	79.92468
1063	6.857527	79.9247
1064	6.857573	79.9247
1065	6.857653	79.92468
1066	6.857766	79.92466
1067	6.857769	79.92463
1068	6.857763	79.92454
1069	6.857787	79.92453
1070	6.857857	79.92453
1071	6.857865	79.92457
1072	6.857877	79.92459
1073	6.857985	79.92458
1074	6.858091	79.92458
1075	6.858193	79.92457
1076	6.858263	79.92456
1077	6.858542	79.92455
1078	6.85863	79.92453
1079	6.858689	79.92453
1080	6.858756	79.92452
1081	6.85889	79.92452
1082	6.859033	79.92452
1083	6.859151	79.92452
1084	6.859283	79.92454
1085	6.859294	79.92458
1086	6.859305	79.9246
1087	6.859348	79.92464
1088	6.85942	79.92467
1089	6.859522	79.92468
1090	6.859663	79.9247
1091	6.859751	79.92471
1092	6.859792	79.92472
1093	6.859892	79.92474
1094	6.859962	79.92477
1095	6.860009	79.92481
1096	6.860049	79.92485
1097	6.860086	79.9249
1098	6.860185	79.92501

නො.	අක්ෂාංශ	දේශාංශ
1099	6.860218	79.92504
1100	6.860294	79.9251
1101	6.860421	79.92524
1102	6.860525	79.92542
1103	6.860572	79.92553
1104	6.860594	79.92559
1105	6.860643	79.92562
1106	6.860723	79.92565
1107	6.860837	79.92567
1108	6.860928	79.92567
1109	6.861004	79.92565
1110	6.861092	79.92562
1111	6.861129	79.92558
1112	6.861121	79.92552
1113	6.861065	79.92534
1114	6.861058	79.92531
1115	6.861074	79.92527
1116	6.86136	79.92517
1117	6.861356	79.92498
1118	6.861348	79.92491
1119	6.861345	79.92489
1120	6.861439	79.9249
1121	6.86144	79.9249
1122	6.861443	79.92492
1123	6.861445	79.92494
1124	6.861446	79.92495
1125	6.861637	79.92499
1126	6.861761	79.92503
1127	6.86178	79.92504
1128	6.861793	79.92522
1129	6.861806	79.92524
1130	6.861837	79.92524
1131	6.861895	79.92525
1132	6.861903	79.92527
1133	6.861933	79.92529
1134	6.861983	79.92531
1135	6.86201	79.92532
1136	6.862048	79.92533
1137	6.862106	79.92535
1138	6.862145	79.92539
1139	6.862186	79.92544
1140	6.862215	79.92549
1141	6.862242	79.9256

නො.	අක්ෂාංශ	දේශාංශ
1142	6.862252	79.92565
1143	6.862274	79.9257
1144	6.862302	79.92571
1145	6.862318	79.92574
1146	6.862332	79.92578
1147	6.862327	79.92581
1148	6.862343	79.92586
1149	6.862364	79.9259
1150	6.862408	79.92593
1151	6.862456	79.92596
1152	6.862494	79.92601
1153	6.862513	79.9261
1154	6.862521	79.92621
1155	6.862537	79.9263
1156	6.862544	79.92638
1157	6.86255	79.92642
1158	6.862568	79.92646
1159	6.862602	79.9265
1160	6.86267	79.92652
1161	6.862696	79.92654
1162	6.862691	79.9266
1163	6.862663	79.92675
1164	6.862692	79.92678
1165	6.862737	79.92681
1166	6.862748	79.92684
1167	6.862741	79.92687
1168	6.862696	79.92698
1169	6.862653	79.92705
1170	6.862605	79.9271
1171	6.862576	79.92718
1172	6.862555	79.92723
1173	6.862568	79.92727
1174	6.862598	79.92732
1175	6.862687	79.92737
1176	6.862722	79.92742
1177	6.862765	79.9275
1178	6.862794	79.9276
1179	6.862831	79.92759
1180	6.862867	79.92758
1181	6.862923	79.92756
1182	6.862935	79.92753
1183	6.86302	79.92749
1184	6.863238	79.9277

නො.	අක්ෂාංශ	දේශාංශ
1185	6.863244	79.9277
1186	6.863334	79.92765
1187	6.863463	79.92759
1188	6.863588	79.92757
1189	6.863685	79.92756
1190	6.863809	79.9276
1191	6.863924	79.92766
1192	6.864035	79.92779
1193	6.864122	79.92791
1194	6.864157	79.92796
1195	6.864211	79.92805
1196	6.864223	79.92812
1197	6.864189	79.92818
1198	6.864204	79.92828
1199	6.864226	79.92836
1200	6.864301	79.92848
1201	6.864369	79.92858
1202	6.864404	79.9286
1203	6.864466	79.92867
1204	6.864538	79.9287
1205	6.864592	79.92875
1206	6.864639	79.92878
1207	6.864682	79.92878
1208	6.864702	79.92878
1209	6.864725	79.9288
1210	6.864845	79.92893
1211	6.864899	79.92903
1212	6.864949	79.9291
1213	6.864974	79.92913
1214	6.865008	79.92915
1215	6.865093	79.92916
1216	6.865149	79.92917
1217	6.865308	79.9293
1218	6.865336	79.92931
1219	6.865356	79.92931
1220	6.865372	79.9293
1221	6.865394	79.92927
1222	6.865437	79.92919
1223	6.865467	79.92915
1224	6.865497	79.92913
1225	6.865623	79.92926
1226	6.865643	79.92926
1227	6.865693	79.92946

නො.	අක්ෂාංශ	දේශාංශ
1228	6.865719	79.92952
1229	6.865996	79.92983
1230	6.866146	79.92999
1231	6.86619	79.93004
1232	6.866256	79.93013
1233	6.866287	79.9302
1234	6.866332	79.93035
1235	6.86634	79.93041
1236	6.86633	79.93048
1237	6.866306	79.93052
1238	6.866308	79.93054
1239	6.866326	79.93056
1240	6.866364	79.9306
1241	6.866395	79.93066
1242	6.866487	79.93092
1243	6.866494	79.93096
1244	6.866496	79.93101
1245	6.866493	79.93103
1246	6.853171	79.92066
1247	6.853183	79.92068
1248	6.853174	79.92073
1249	6.853178	79.92083
1250	6.853177	79.92087
1251	6.853236	79.92087
1252	6.853294	79.92087
1253	6.853359	79.92086
1254	6.853409	79.92085
1255	6.853437	79.92085
1256	6.853454	79.92084
1257	6.853469	79.92082
1258	6.853479	79.9208
1259	6.853484	79.92078
1260	6.853493	79.92074
1261	6.853496	79.9207
1262	6.853499	79.92068
1263	6.853505	79.92065
1264	6.853527	79.92062
1265	6.853551	79.92061
1266	6.853576	79.92061
1267	6.853618	79.92061
1268	6.853648	79.92061
1269	6.853679	79.92062
1270	6.853702	79.92062

නො.	අක්ෂාංශ	දේශාංශ
1271	6.853723	79.92061
1272	6.853739	79.92061
1273	6.853757	79.92059
1274	6.853775	79.92055
1275	6.853794	79.9205
1276	6.853809	79.92044
1277	6.853825	79.9204
1278	6.853841	79.92036
1279	6.853855	79.92034
1280	6.853862	79.92033
1281	6.853882	79.92032
1282	6.853906	79.92031
1283	6.853935	79.92032
1284	6.853956	79.92032
1285	6.853964	79.92031
1286	6.853919	79.92027
1287	6.853878	79.92023
1288	6.853844	79.92022
1289	6.853802	79.92022
1290	6.853751	79.92022
1291	6.853672	79.92022
1292	6.853606	79.92022
1293	6.853512	79.92021
1294	6.853439	79.92018
1295	6.853338	79.92008
1296	6.853297	79.92007
1297	6.853264	79.92007
1298	6.853225	79.9201
1299	6.853182	79.92015
1300	6.853119	79.92018
1301	6.853078	79.9202
1302	6.853048	79.92021
1303	6.853028	79.92022
1304	6.852973	79.92025
1305	6.852947	79.92028
1306	6.852929	79.92032
1307	6.852916	79.92037
1308	6.852897	79.92043
1309	6.852892	79.92048
1310	6.852888	79.92052
1311	6.85289	79.92058
1312	6.852891	79.92065
1313	6.852896	79.92067

නො.	අක්ෂාංශ	දේශාංශ
1314	6.852999	79.92067
1315	6.853084	79.92066
1316	6.853126	79.92066
1317	6.853185	79.92089
1318	6.853172	79.92092
1319	6.853229	79.92092
1320	6.853371	79.9209
1321	6.853417	79.9209
1322	6.853436	79.9209
1323	6.853438	79.92091
1324	6.853436	79.92094
1325	6.853438	79.92097
1326	6.853471	79.92097
1327	6.853651	79.92103
1328	6.853624	79.9211
1329	6.853576	79.92123
1330	6.8535	79.92144
1331	6.853458	79.92157
1332	6.853531	79.92158
1333	6.853595	79.92148
1334	6.853623	79.92147
1335	6.853659	79.92147
1336	6.853684	79.92146
1337	6.853701	79.92145
1338	6.853716	79.92145
1339	6.853748	79.92147
1340	6.853859	79.92155
1341	6.85394	79.92165
1342	6.854007	79.92175
1343	6.854099	79.92181
1344	6.853994	79.92196
1345	6.853977	79.92198
1346	6.853975	79.922
1347	6.853991	79.92202
1348	6.85405	79.92207
1349	6.854064	79.92208
1350	6.854087	79.92205
1351	6.854109	79.92205
1352	6.854127	79.92206
1353	6.854188	79.92211
1354	6.854341	79.92192
1355	6.854564	79.9221
1356	6.854813	79.92233

නො.	අක්ෂාංශ	දේශාංශ
1357	6.855045	79.92262
1358	6.855256	79.92288
1359	6.855277	79.92289
1360	6.855298	79.92289
1361	6.85542	79.9228
1362	6.855586	79.92269
1363	6.855634	79.92264
1364	6.855684	79.92261
1365	6.855708	79.92259
1366	6.855699	79.92255
1367	6.855686	79.9225
1368	6.855678	79.92244
1369	6.855672	79.92238
1370	6.855657	79.92234
1371	6.855612	79.92228
1372	6.855552	79.92219
1373	6.855511	79.92209
1374	6.85548	79.92198
1375	6.855484	79.92187
1376	6.855465	79.92184
1377	6.855414	79.9218
1378	6.855385	79.92179
1379	6.855363	79.92181
1380	6.855318	79.92177
1381	6.855334	79.92174
1382	6.855321	79.92172
1383	6.855293	79.92164
1384	6.855245	79.92161
1385	6.855157	79.92154
1386	6.855088	79.9215
1387	6.855022	79.92143
1388	6.854962	79.92138
1389	6.854914	79.92134
1390	6.854869	79.92131
1391	6.854826	79.92123
1392	6.854708	79.92113
1393	6.854598	79.92102
1394	6.854447	79.92085
1395	6.854395	79.92079
1396	6.854313	79.92069
1397	6.854283	79.92067
1398	6.854266	79.92066
1399	6.85425	79.92067

නො.	අක්ෂාංශ	දේශාංශ
1400	6.854228	79.92066
1401	6.854095	79.92051
1402	6.854087	79.92048
1403	6.854071	79.92044
1404	6.853996	79.92035
1405	6.853949	79.92033
1406	6.853923	79.92033
1407	6.853889	79.92034
1408	6.853869	79.92036
1409	6.853859	79.92038
1410	6.853828	79.92046
1411	6.853812	79.9205
1412	6.853788	79.92057
1413	6.853769	79.9206
1414	6.853747	79.92062
1415	6.853726	79.92063
1416	6.8537	79.92064
1417	6.853647	79.92063
1418	6.853593	79.92063
1419	6.853564	79.92063
1420	6.853538	79.92065
1421	6.853521	79.92068
1422	6.853515	79.92074
1423	6.853503	79.92079
1424	6.853487	79.92083
1425	6.853465	79.92086
1426	6.853447	79.92087
1427	6.853419	79.92087
1428	6.851239	79.92567
1429	6.851224	79.92565
1430	6.851212	79.92564
1431	6.851223	79.92562
1432	6.851228	79.92561
1433	6.851232	79.9256
1434	6.851225	79.92559
1435	6.851209	79.9256
1436	6.85118	79.92563
1437	6.851138	79.92569
1438	6.85113	79.92572
1439	6.851123	79.92574
1440	6.851101	79.92574
1441	6.851069	79.92578
1442	6.851037	79.92582

නො.	අක්ෂාංශ	දේශාංශ
1443	6.851023	79.92582
1444	6.851012	79.92581
1445	6.850908	79.92573
1446	6.850895	79.92571
1447	6.850846	79.92568
1448	6.850821	79.92568
1449	6.850799	79.92567
1450	6.850771	79.92565
1451	6.850726	79.92562
1452	6.850713	79.92563
1453	6.8507	79.92565
1454	6.850523	79.92595
1455	6.850502	79.92599
1456	6.850497	79.92602
1457	6.850502	79.92604
1458	6.850616	79.9261
1459	6.850704	79.92615
1460	6.850796	79.92621
1461	6.850888	79.92626
1462	6.850941	79.9263
1463	6.850973	79.92631
1464	6.850988	79.92631
1465	6.851	79.92629
1466	6.851008	79.92627
1467	6.85103	79.9262
1468	6.851053	79.92615
1469	6.851065	79.9261
1470	6.851074	79.92606
1471	6.851096	79.92602
1472	6.851121	79.92601
1473	6.851153	79.92597
1474	6.851177	79.92595
1475	6.851207	79.92592
1476	6.851264	79.92586
1477	6.85132	79.92581
1478	6.85133	79.9258
1479	6.851307	79.92576
1480	6.851287	79.92574
1481	6.851259	79.92572
1482	6.85124	79.92569
1483	6.850944	79.92661
1484	6.850911	79.92658
1485	6.85091	79.92658

නො.	අක්ෂාංශ	දේශාංශ
1486	6.850909	79.92658
1487	6.850908	79.92658
1488	6.850907	79.92657
1489	6.850907	79.92657
1490	6.850907	79.92657
1491	6.850912	79.92651
1492	6.850677	79.92645
1493	6.85066	79.92645
1494	6.850636	79.92646
1495	6.850595	79.92652
1496	6.850487	79.92684
1497	6.850364	79.92718
1498	6.850362	79.9272
1499	6.850386	79.92721
1500	6.85041	79.9272
1501	6.850429	79.92719
1502	6.850453	79.92717
1503	6.850498	79.92717
1504	6.850544	79.9272
1505	6.850587	79.92723
1506	6.850638	79.92724
1507	6.850809	79.92721
1508	6.850873	79.92722
1509	6.850938	79.92698
1510	6.851018	79.92664
1511	6.850949	79.92662
1512	6.850949	79.92662
1513	6.850947	79.92662
1514	6.850945	79.92661
1515	6.846818	79.92996
1516	6.846818	79.92997
1517	6.84682	79.93
1518	6.84683	79.93005
1519	6.846832	79.93008
1520	6.84682	79.93018
1521	6.84681	79.9302
1522	6.846795	79.9302

නො.	අක්ෂාංශ	දේශාංශ
1529	6.846588	79.92994
1530	6.846552	79.92994
1531	6.846514	79.92996
1532	6.846455	79.92999
1533	6.846429	79.93001
1534	6.84643	79.93007
1535	6.84643	79.93032
1536	6.846359	79.93032
1537	6.846175	79.9303
1538	6.84617	79.93037
1539	6.846183	79.93042
1540	6.846179	79.93047
1541	6.846143	79.93056
1542	6.84608	79.9306
1543	6.846062	79.93068
1544	6.846018	79.9308
1545	6.84608	79.9308
1546	6.846083	79.93082
1547	6.846082	79.93087
1548	6.846074	79.93091
1549	6.846061	79.93095
1550	6.846055	79.931
1551	6.846055	79.931
1552	6.84606	79.93101
1553	6.846058	79.93116
1554	6.846019	79.93128
1555	6.84599	79.93153
1556	6.845999	79.93164
1557	6.845992	79.93171
1558	6.845999	79.93177
1559	6.846012	79.93183
1560	6.846013	79.9319
1561	6.846036	79.932
1562	6.846091	79.93201
1563	6.846123	79.93205
1564	6.846129	79.93209
1565	6.846131	79.93213

නො.	අක්ෂාංශ	දේශාංශ
1572	6.846007	79.93255
1573	6.846007	79.93257
1574	6.846005	79.93259
1575	6.846	79.9326
1576	6.845991	79.93262
1577	6.84598	79.93264
1578	6.845971	79.93266
1579	6.845953	79.93272
1580	6.845944	79.93277
1581	6.845945	79.93281
1582	6.845949	79.93284
1583	6.845946	79.93298
1584	6.845968	79.93304
1585	6.845982	79.93316
1586	6.84599	79.93331
1587	6.845994	79.93335
1588	6.846023	79.93341
1589	6.846082	79.93345
1590	6.846148	79.93345
1591	6.846227	79.93343
1592	6.846296	79.93342
1593	6.846339	79.93343
1594	6.84637	79.93345
1595	6.846397	79.93348
1596	6.846417	79.93353
1597	6.846458	79.93356
1598	6.846508	79.93358
1599	6.846546	79.93362
1600	6.846558	79.93366
1601	6.846546	79.93369
1602	6.846538	79.93371
1603	6.84653	79.93374
1604	6.846508	79.93375
1605	6.84646	79.93377
1606	6.846411	79.93379
1607	6.846297	79.93384
1608	6.846283	79.93384

නො.	අක්ෂාංශ	දේශාංශ
1615	6.846216	79.93391
1616	6.846216	79.93392
1617	6.846217	79.93394
1618	6.846222	79.93395
1619	6.846228	79.93397
1620	6.846237	79.93398
1621	6.84625	79.93401
1622	6.846257	79.93405
1623	6.84626	79.93409
1624	6.846257	79.93412
1625	6.846248	79.93416
1626	6.846235	79.9342
1627	6.84621	79.93426
1628	6.846188	79.93432
1629	6.846138	79.93442
1630	6.846137	79.93447
1631	6.846162	79.93457
1632	6.846236	79.93484
1633	6.846258	79.9349
1634	6.846467	79.93477
1635	6.846615	79.9347
1636	6.846738	79.93463
1637	6.846841	79.93458
1638	6.846834	79.93456
1639	6.846903	79.93451
1640	6.846895	79.93448
1641	6.846875	79.93444
1642	6.846874	79.93432
1643	6.846903	79.93429
1644	6.846951	79.93427
1645	6.84696	79.93426
1646	6.846953	79.93423
1647	6.846928	79.93415
1648	6.846888	79.93401
1649	6.846866	79.93392
1650	6.846839	79.93385
1651	6.84683	79.9338

නො.	අක්ෂාංශ	දේශාංශ
1652	6.846798	79.93373
1653	6.846741	79.93364
1654	6.846695	79.93358
1655	6.846673	79.93353
1656	6.84665	79.93349
1657	6.846628	79.93341
1658	6.846632	79.93336
1659	6.846637	79.93328
1660	6.846628	79.9332
1661	6.846628	79.93309
1662	6.846601	79.93293
1663	6.846617	79.93285
1664	6.846644	79.93279
1665	6.846667	79.93276
1666	6.846669	79.93271
1667	6.846655	79.93267
1668	6.846604	79.93263
1669	6.846575	79.93259
1670	6.846581	79.93238
1671	6.846581	79.93236
1672	6.846579	79.93231
1673	6.846553	79.9323
1674	6.846529	79.93231
1675	6.846501	79.93232
1676	6.846468	79.93233
1677	6.846449	79.9323
1678	6.846443	79.93228
1679	6.846446	79.93222
1680	6.846438	79.93211
1681	6.846438	79.93206
1682	6.846437	79.93203
1683	6.846435	79.93196
1684	6.846431	79.93193
1685	6.846383	79.93191
1686	6.846341	79.93191
1687	6.846341	79.93189
1688	6.846355	79.93171

නො.	අක්ෂාංශ	දේශාංශ
1689	6.846486	79.93171
1690	6.84661	79.9313
1691	6.846649	79.93125
1692	6.846728	79.93118
1693	6.846735	79.93114
1694	6.84674	79.93109
1695	6.846741	79.93108
1696	6.846735	79.93105
1697	6.846696	79.931
1698	6.846677	79.93094
1699	6.84669	79.93086
1700	6.846705	79.93082
1701	6.846723	79.93077
1702	6.846739	79.9307
1703	6.8468	79.93061
1704	6.846855	79.93051
1705	6.846922	79.93042
1706	6.846962	79.93037
1707	6.846996	79.93036
1708	6.847034	79.93031
1709	6.847049	79.93025
1710	6.847063	79.93013
1711	6.847061	79.93007
1712	6.847066	79.93004
1713	6.847081	79.92994
1714	6.847066	79.9299
1715	6.847044	79.92985
1716	6.84702	79.92984
1717	6.846996	79.92984
1718	6.846964	79.92986
1719	6.846931	79.9299
1720	6.846897	79.9299
1721	6.846867	79.92992
1722	6.846843	79.92992
1723	6.846831	79.92993

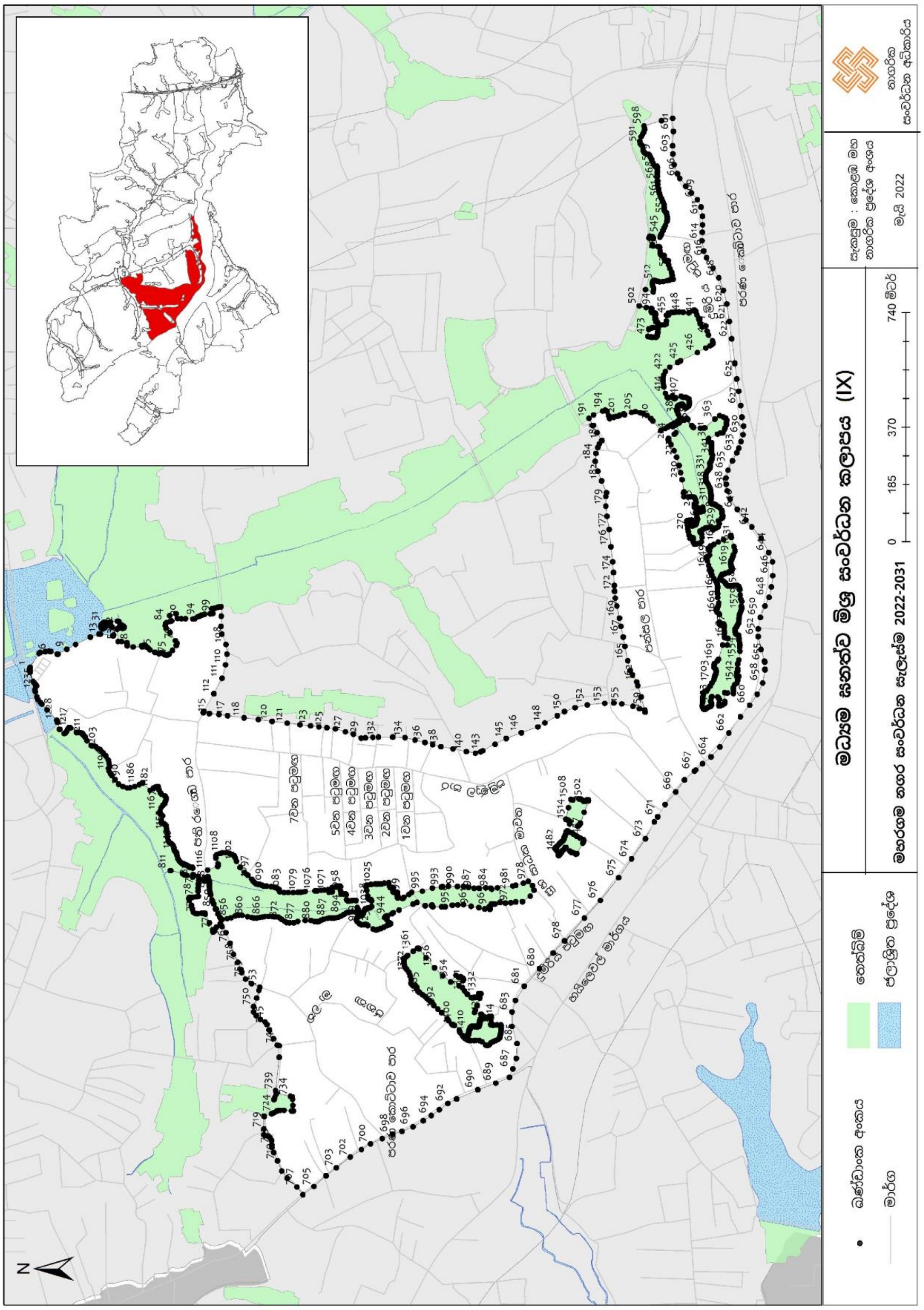

මධ්‍යම ඝනත්ව මිශ්‍ර සංවර්ධන කලාපය (IX)
මහරගම නගර සංවර්ධන සැලැස්ම 2022-2031
බෙදුම් අංකය
මාර්ග
තෙත්බිම්
ජලාශ්‍රිත ප්‍රදේශ
0 185 370 740 මීටර්
සැකසුම : කොළඹ මහ නාගරික ප්‍රදේශ අංශය
මැයි 2022
නාගරික සංවර්ධන අධිකාරිය

මධ්‍යම ඝනත්ව මිශ්‍ර සංවර්ධන කලාපය, X

මධ්‍යම ඝනත්ව මිශ්‍ර සංවර්ධන කලාපය, X		
උතුරට	:	දක්ෂිණ අධිවේගී මාර්ගයට සමාන්තරව පිහිටි වෙල් යායේ දකුණු මායිම ඔස්සේ පැමිණ ජය මාවත ඔස්සේ හෝමාගම ප්‍රාදේශීය සභා සීමා බල සීමාව දක්වා
නැගෙනහිරට	:	හෝමාගම ප්‍රාදේශීය සභා සීමා බල සීමාව
දකුණට	:	ගලවිල - හෝමාගම මාර්ගයට දකුණු දෙසින් හා දක්ෂිණ අධිවේගී මාර්ගයට නැගෙනහිර දෙසින් පිහිටි කුඹුරු යාය.
බටහිරට	:	දක්ෂිණ අධිවේගී මාර්ගය

නො.	අක්ෂාංශ	දේශාංශ
1	6.843161	79.98323
2	6.843149	79.98318
3	6.843142	79.98314
4	6.84304	79.98276
5	6.843049	79.98274
6	6.843066	79.98274
7	6.843103	79.98272
8	6.843178	79.9827
9	6.843215	79.98267
10	6.843216	79.98263
11	6.843202	79.98261
12	6.843175	79.98256
13	6.843113	79.98252
14	6.843073	79.98247
15	6.84304	79.98241
16	6.843014	79.98234
17	6.842993	79.98227
18	6.842971	79.98217
19	6.842969	79.98197
20	6.843038	79.98171
21	6.843138	79.98142
22	6.843216	79.98128
23	6.8433	79.98122
24	6.843369	79.98119
25	6.843412	79.98117
26	6.843439	79.98116
27	6.84347	79.98114
28	6.843484	79.98112

නො.	අක්ෂාංශ	දේශාංශ
29	6.843494	79.98104
30	6.843526	79.98104
31	6.843525	79.98107
32	6.843562	79.98107
33	6.843581	79.98103
34	6.843582	79.98103
35	6.843596	79.98099
36	6.843628	79.98097
37	6.843696	79.98095
38	6.843785	79.98094
39	6.843851	79.98093
40	6.843897	79.98093
41	6.843981	79.98092
42	6.844085	79.98089
43	6.844198	79.98086
44	6.844336	79.98084
45	6.844434	79.98083
46	6.845086	79.98079
47	6.845138	79.98078
48	6.845176	79.98077
49	6.845187	79.98074
50	6.845187	79.98067
51	6.84513	79.9803
52	6.845121	79.98025
53	6.845098	79.98023
54	6.845061	79.98023
55	6.844949	79.98024
56	6.844502	79.98028

නො.	අක්ෂාංශ	දේශාංශ
57	6.844316	79.98028
58	6.844196	79.98028
59	6.844018	79.98027
60	6.843927	79.98025
61	6.843854	79.98023
62	6.843766	79.98021
63	6.843695	79.9802
64	6.843686	79.9802
65	6.843678	79.9802
66	6.843685	79.98018
67	6.843692	79.98017
68	6.843702	79.98015
69	6.843717	79.98014
70	6.843756	79.98011
71	6.843838	79.98007
72	6.843904	79.98004
73	6.843985	79.98002
74	6.844007	79.98001
75	6.844027	79.98
76	6.844044	79.98
77	6.844065	79.97999
78	6.844084	79.97998
79	6.844114	79.97998
80	6.844148	79.97997
81	6.844189	79.97995
82	6.844251	79.97994
83	6.844307	79.97993
84	6.844327	79.97993

නො.	අක්ෂාංශ	දේශාංශ
85	6.844361	79.97993
86	6.84439	79.97993
87	6.844409	79.97992
88	6.844423	79.97991
89	6.844447	79.97991
90	6.844466	79.9799
91	6.844486	79.9799
92	6.844512	79.97989
93	6.844519	79.97989
94	6.844527	79.97988
95	6.844538	79.97987
96	6.844546	79.97987
97	6.844558	79.97987
98	6.84457	79.97987
99	6.844591	79.97987
100	6.844625	79.97987
101	6.844688	79.97986
102	6.844916	79.97981
103	6.845142	79.97977
104	6.845261	79.97974
105	6.845292	79.97973
106	6.845317	79.97971
107	6.84537	79.97969
108	6.8455	79.97967
109	6.8455	79.97967
110	6.845506	79.9797
111	6.845512	79.97973
112	6.845525	79.97984
113	6.845525	79.97993
114	6.845557	79.97996
115	6.84559	79.97997
116	6.845661	79.97998
117	6.845752	79.97998
118	6.845844	79.97996
119	6.845906	79.97995
120	6.845941	79.97996
121	6.845947	79.98003
122	6.845916	79.98004
123	6.845902	79.98009
124	6.845872	79.98011
125	6.845671	79.98012
126	6.845635	79.980131

නො.	අක්ෂාංශ	දේශාංශ
133	6.845642	79.980641
134	6.845797	79.98066
135	6.845868	79.98067
136	6.846003	79.9807
137	6.846192	79.98074
138	6.846402	79.98079
139	6.846461	79.98081
140	6.8465	79.98083
141	6.846527	79.98085
142	6.846541	79.98088
143	6.846564	79.98093
144	6.846612	79.98108
145	6.84663	79.98112
146	6.846649	79.98114
147	6.846668	79.98115
148	6.84668	79.98114
149	6.846692	79.98114
150	6.846714	79.98112
151	6.846811	79.98098
152	6.846919	79.9808
153	6.847045	79.98056
154	6.847093	79.98041
155	6.847127	79.98035
156	6.847176	79.9803
157	6.847231	79.98028
158	6.847281	79.98027
159	6.847365	79.98029
160	6.847437	79.98037
161	6.847562	79.98057
162	6.847751	79.98086
163	6.847815	79.98096
164	6.847897	79.98107
165	6.848074	79.98123
166	6.848152	79.98129
167	6.848187	79.98134
168	6.848189	79.98137
169	6.848147	79.98142
170	6.847461	79.98198
171	6.847407	79.98207
172	6.847367	79.98216
173	6.847356	79.98227
174	6.847348	79.98235

නො.	අක්ෂාංශ	දේශාංශ
175	6.847353	79.98242
176	6.847366	79.98248
177	6.847396	79.98254
178	6.84742	79.98259
179	6.847427	79.98261
180	6.847446	79.98261
181	6.847462	79.98259
182	6.847489	79.98258
183	6.847516	79.98257
184	6.847563	79.98258
185	6.847603	79.9826
186	6.84765	79.98262
187	6.847689	79.98262
188	6.847722	79.98263
189	6.847756	79.98266
190	6.847724	79.9827
191	6.847707	79.98273
192	6.847734	79.98275
193	6.847751	79.98275
194	6.847838	79.98267
195	6.847888	79.98263
196	6.847949	79.98262
197	6.84801	79.98263
198	6.848179	79.98276
199	6.848229	79.98281
200	6.848275	79.98283
201	6.848304	79.98285
202	6.848355	79.98286
203	6.848381	79.98289
204	6.848364	79.98295
205	6.848418	79.98295
206	6.848456	79.98296
207	6.848483	79.98298
208	6.848522	79.983
209	6.848529	79.98304
210	6.848557	79.98308
211	6.84858	79.98311
212	6.848626	79.98313
213	6.848673	79.98313
214	6.848752	79.98309
215	6.848779	79.98306
216	6.848818	79.983

නො.	අක්ෂාංශ	දේශාංශ	නො.	අක්ෂාංශ	දේශාංශ	නො.	අක්ෂාංශ	දේශාංශ
217	6.8489	79.98294	259	6.849887	79.98337	301	6.851223	79.98468
218	6.848952	79.98289	260	6.849916	79.98343	302	6.851235	79.98475
219	6.848988	79.98286	261	6.849953	79.9835	303	6.851235	79.98475
220	6.849015	79.98285	262	6.849976	79.98355	304	6.851255	79.98481
221	6.849024	79.98281	263	6.850002	79.98358	305	6.851271	79.98491
222	6.849013	79.98277	264	6.850014	79.98359	306	6.85128	79.98497
223	6.849003	79.98275	265	6.850049	79.98359	307	6.85131	79.98503
224	6.848974	79.98271	266	6.850088	79.98361	308	6.85135	79.98507
225	6.848939	79.98268	267	6.850119	79.98364	309	6.851388	79.98513
226	6.8489	79.98262	268	6.85023	79.98365	310	6.85141	79.98518
227	6.848838	79.98251	269	6.850327	79.98366	311	6.851424	79.98522
228	6.848802	79.98246	270	6.850399	79.98368	312	6.85143	79.98527
229	6.848786	79.98243	271	6.850484	79.9837	313	6.851427	79.98533
230	6.848791	79.98241	272	6.850561	79.98373	314	6.851444	79.98539
231	6.848907	79.9823	273	6.850642	79.98377	315	6.851456	79.98547
232	6.84899	79.98224	274	6.85072	79.9838	316	6.851484	79.98554
233	6.849051	79.98218	275	6.850775	79.98384	317	6.851521	79.98558
234	6.84908	79.98217	276	6.850807	79.98387	318	6.851592	79.98562
235	6.849109	79.98216	277	6.850849	79.98391	319	6.8517	79.9857
236	6.849141	79.98218	278	6.850979	79.98408	320	6.851726	79.98573
237	6.849288	79.98235	279	6.851013	79.9841	321	6.851758	79.98576
238	6.849334	79.9824	280	6.851097	79.98417	322	6.851816	79.98578
239	6.849371	79.98244	281	6.851146	79.98422	323	6.851853	79.98579
240	6.84942	79.98251	282	6.851154	79.98423	324	6.851901	79.98579
241	6.849547	79.98271	283	6.851162	79.98423	325	6.851937	79.98579
242	6.849642	79.98289	284	6.851178	79.98428	326	6.851964	79.98579
243	6.84974	79.98305	285	6.851165	79.98429	327	6.851988	79.9858
244	6.849767	79.98304	286	6.851156	79.98432	328	6.852005	79.98582
245	6.849786	79.98306	287	6.851166	79.98438	329	6.852049	79.98588
246	6.849752	79.98309	288	6.851175	79.98443	330	6.852091	79.9859
247	6.849764	79.98311	289	6.851177	79.98451	331	6.852143	79.98589
248	6.849773	79.98312	290	6.851185	79.98452	332	6.852176	79.9859
249	6.849783	79.98312	291	6.851198	79.98452	333	6.852195	79.98592
250	6.849791	79.98311	292	6.851247	79.98451	334	6.852219	79.98597
251	6.849798	79.98309	293	6.85129	79.9845	335	6.852241	79.98601
252	6.849813	79.98305	294	6.851328	79.98449	336	6.85227	79.98604
253	6.84983	79.98307	295	6.851347	79.98449	337	6.852302	79.98604
254	6.849841	79.98308	296	6.851365	79.98453	338	6.852351	79.98603
255	6.849834	79.9831	297	6.851338	79.98454	339	6.852381	79.98602
256	6.849828	79.98313	298	6.851263	79.98458	340	6.852407	79.98602
257	6.84984	79.98319	299	6.851239	79.98459	341	6.852434	79.98604
258	6.849836	79.98327	300	6.851221	79.98462	342	6.852445	79.98606

නො.	අක්ෂාංශ	දේශාංශ	නො.	අක්ෂාංශ	දේශාංශ	නො.	අක්ෂාංශ	දේශාංශ
343	6.852463	79.9861	385	6.852488	79.9874	427	6.850391	79.99059
344	6.852464	79.98612	386	6.852487	79.9874	428	6.85034	79.99067
345	6.852464	79.98614	387	6.852479	79.98746	429	6.850279	79.99078
346	6.852442	79.98617	388	6.852474	79.98752	430	6.850242	79.99075
347	6.852416	79.98618	389	6.852473	79.98757	431	6.850217	79.99072
348	6.852369	79.98619	390	6.852473	79.98757	432	6.850188	79.99067
349	6.852341	79.98619	391	6.852465	79.98762	433	6.850181	79.99065
350	6.852328	79.9862	392	6.852449	79.98766	434	6.85017	79.99064
351	6.852327	79.98621	393	6.852411	79.98775	435	6.850005	79.99062
352	6.852329	79.98623	394	6.852382	79.98779	436	6.84985	79.9906
353	6.852337	79.98626	395	6.852499	79.98779	437	6.84979	79.99059
354	6.852352	79.98629	396	6.852446	79.98787	438	6.84964	79.99061
355	6.852369	79.98633	397	6.852406	79.98792	439	6.849516	79.99063
356	6.852374	79.98638	398	6.852534	79.98828	440	6.849448	79.99063
357	6.852361	79.9864	399	6.852629	79.98862	441	6.84924	79.99063
358	6.852338	79.98642	400	6.852705	79.98886	442	6.848988	79.99067
359	6.852322	79.98643	401	6.852764	79.98907	443	6.848906	79.99069
360	6.852304	79.98643	402	6.852764	79.98908	444	6.848872	79.99069
361	6.852286	79.98645	403	6.852752	79.98931	445	6.848872	79.99072
362	6.852286	79.98652	404	6.85267	79.98942	446	6.848872	79.99072
363	6.852294	79.98659	405	6.852587	79.98953	447	6.848869	79.99084
364	6.852322	79.98667	406	6.85254	79.98959	448	6.84876	79.99092
365	6.852346	79.98672	407	6.852517	79.98959	449	6.84866	79.99098
366	6.852379	79.98682	408	6.852508	79.9896	450	6.848537	79.99099
367	6.852416	79.98689	409	6.852186	79.98958	451	6.848487	79.99098
368	6.852444	79.98697	410	6.852102	79.98968	452	6.848407	79.9909
369	6.852464	79.987	411	6.852019	79.98973	453	6.848323	79.9909
370	6.852497	79.98699	412	6.851845	79.9899	454	6.848269	79.99091
371	6.852525	79.98699	413	6.85175	79.98997	455	6.848189	79.99094
372	6.852561	79.987	414	6.851746	79.98997	456	6.848066	79.99099
373	6.852594	79.98704	415	6.851726	79.98998	457	6.847977	79.991
374	6.85262	79.98712	416	6.851573	79.98998	458	6.847857	79.99098
375	6.852631	79.9872	417	6.85151	79.98998	459	6.84776	79.99098
376	6.852635	79.98724	418	6.851356	79.99008	460	6.847671	79.99098
377	6.852632	79.98726	419	6.851169	79.99017	461	6.847586	79.99096
378	6.852613	79.98728	420	6.851042	79.99023	462	6.847523	79.99092
379	6.852594	79.98728	421	6.851024	79.99023	463	6.84745	79.99089
380	6.85258	79.98729	422	6.850896	79.99028	464	6.84737	79.99086
381	6.852576	79.98732	423	6.850796	79.99033	465	6.847241	79.99081
382	6.852539	79.98734	424	6.850649	79.99041	466	6.847234	79.99079
383	6.852505	79.98735	425	6.850533	79.9905	467	6.847186	79.99058
384	6.852504	79.98736	426	6.850466	79.99052	468	6.847112	79.99047

නො.	අක්ෂාංශ	දේශාංශ
469	6.846945	79.99047
470	6.846823	79.99047
471	6.846819	79.99047
472	6.846766	79.99049
473	6.846765	79.99049
474	6.846683	79.99058
475	6.8467	79.99063
476	6.84674	79.99074
477	6.846756	79.99078
478	6.846767	79.99098
479	6.846771	79.99119
480	6.846772	79.9912
481	6.846772	79.9912
482	6.846815	79.99119
483	6.846817	79.99135
484	6.846811	79.99146
485	6.846806	79.99157
486	6.846804	79.99164
487	6.846761	79.99177
488	6.846602	79.99174
489	6.846444	79.9917
490	6.846447	79.99168
491	6.846436	79.99165
492	6.846414	79.99161
493	6.846394	79.99158
494	6.846348	79.99155
495	6.846302	79.99152
496	6.84629	79.99152
497	6.846272	79.99152
498	6.846158	79.99148
499	6.846118	79.99148
500	6.846083	79.99148
501	6.846036	79.99148
502	6.846002	79.99146
503	6.845959	79.99145
504	6.845926	79.99144
505	6.845899	79.99144
506	6.845879	79.99145
507	6.845872	79.99146
508	6.845876	79.99148
509	6.845883	79.99151
510	6.845888	79.99153

නො.	අක්ෂාංශ	දේශාංශ
511	6.845873	79.99152
512	6.845862	79.99153
513	6.845827	79.99151
514	6.845811	79.99144
515	6.845783	79.99136
516	6.845727	79.99125
517	6.845652	79.99114
518	6.84561	79.9912
519	6.845585	79.99121
520	6.845566	79.9912
521	6.845553	79.99118
522	6.845533	79.99114
523	6.845493	79.99111
524	6.845455	79.99109
525	6.845417	79.99106
526	6.845367	79.99104
527	6.845292	79.99099
528	6.845238	79.99093
529	6.845195	79.99087
530	6.845116	79.99077
531	6.845072	79.99073
532	6.845032	79.99072
533	6.844999	79.99071
534	6.844989	79.99069
535	6.844989	79.99065
536	6.844985	79.99063
537	6.844979	79.99061
538	6.844965	79.99058
539	6.844945	79.99053
540	6.844925	79.99049
541	6.844903	79.99046
542	6.844883	79.9904
543	6.844879	79.99038
544	6.844882	79.99034
545	6.8449	79.9903
546	6.844933	79.99023
547	6.84495	79.99019
548	6.844967	79.99016
549	6.844994	79.99011
550	6.844966	79.99005
551	6.844917	79.98998
552	6.84483	79.98989

නො.	අක්ෂාංශ	දේශාංශ
553	6.84468	79.98978
554	6.844677	79.98979
555	6.844664	79.9898
556	6.844642	79.98981
557	6.844611	79.9898
558	6.844537	79.98976
559	6.844424	79.98973
560	6.844348	79.98971
561	6.8443	79.98971
562	6.84426	79.9897
563	6.844236	79.9897
564	6.844208	79.98969
565	6.844183	79.98968
566	6.844151	79.98966
567	6.844116	79.98964
568	6.844046	79.98958
569	6.84401	79.98952
570	6.843934	79.98937
571	6.84372	79.98896
572	6.843657	79.98881
573	6.843617	79.98878
574	6.843581	79.98877
575	6.843534	79.98872
576	6.843501	79.98862
577	6.8435	79.98857
578	6.843511	79.98854
579	6.843546	79.98849
580	6.843606	79.98841
581	6.843649	79.98837
582	6.843681	79.98831
583	6.843705	79.98825
584	6.84374	79.98818
585	6.843781	79.9881
586	6.843788	79.98804
587	6.843802	79.98794
588	6.843833	79.98787
589	6.843843	79.98784
590	6.843844	79.9878
591	6.843861	79.98776
592	6.843878	79.98772
593	6.843891	79.98769
594	6.843906	79.98767

නො.	අක්ෂාංශ	දේශාංශ
595	6.843924	79.98763
596	6.843943	79.98759
597	6.843987	79.98752
598	6.844047	79.98744
599	6.844079	79.98742
600	6.844098	79.98742
601	6.844104	79.98741
602	6.844112	79.9874
603	6.844124	79.98735
604	6.844126	79.98727
605	6.844121	79.98717
606	6.844116	79.98708
607	6.844092	79.98692
608	6.844046	79.98668
609	6.843981	79.98639
610	6.843962	79.9863
611	6.843935	79.98626
612	6.843897	79.98624
613	6.84387	79.9862
614	6.843837	79.98613
615	6.843828	79.98607
616	6.843816	79.98602
617	6.843796	79.98596
618	6.843789	79.9859
619	6.843799	79.98581
620	6.843832	79.98574
621	6.843858	79.9857
622	6.843882	79.98563
623	6.843908	79.98553
624	6.843951	79.98545
625	6.843994	79.98543
626	6.844035	79.98541
627	6.844084	79.98541
628	6.844115	79.98542
629	6.844144	79.98542
630	6.844171	79.98539
631	6.844185	79.98534
632	6.844213	79.98524
633	6.844222	79.98516
634	6.844229	79.98506
635	6.84423	79.98494
636	6.844218	79.98487

නො.	අක්ෂාංශ	දේශාංශ
637	6.844187	79.98478
638	6.844143	79.98467
639	6.844074	79.98454
640	6.844032	79.98446
641	6.844032	79.98446
642	6.843997	79.98442
643	6.843967	79.9844
644	6.843925	79.98441
645	6.843857	79.98441
646	6.843766	79.98435
647	6.843726	79.98431
648	6.843688	79.9843
649	6.843669	79.98431
650	6.843655	79.98432
651	6.843619	79.98436
652	6.843585	79.98437
653	6.843554	79.98436
654	6.843514	79.9843
655	6.843508	79.98427
656	6.843512	79.98423
657	6.843526	79.9842
658	6.843528	79.98418
659	6.843497	79.98397
660	6.843464	79.9838
661	6.843452	79.98368
662	6.843452	79.9836
663	6.843435	79.98354
664	6.843414	79.98351
665	6.843371	79.98346
666	6.843265	79.9832
667	6.843161	79.98323
668	6.844101	79.98651
669	6.844096	79.98653
670	6.8441	79.98656
671	6.84411	79.98658
672	6.844141	79.98674
673	6.844165	79.98683
674	6.844184	79.98693
675	6.844206	79.98706
676	6.844208	79.98714
677	6.844218	79.98718
678	6.844226	79.9872

නො.	අක්ෂාංශ	දේශාංශ
679	6.844245	79.9872
680	6.844265	79.9872
681	6.844399	79.98719
682	6.844616	79.98719
683	6.844673	79.98718
684	6.844743	79.98717
685	6.844773	79.98715
686	6.844799	79.98713
687	6.8448	79.98705
688	6.844798	79.98696
689	6.844808	79.98685
690	6.844869	79.98686
691	6.844888	79.98686
692	6.844894	79.98684
693	6.84489	79.98677
694	6.844885	79.98671
695	6.844874	79.98665
696	6.844866	79.98656
697	6.844852	79.98652
698	6.844823	79.98651
699	6.844793	79.9865
700	6.844728	79.9865
701	6.844677	79.98648
702	6.844642	79.98648
703	6.844573	79.98647
704	6.844525	79.98648
705	6.844463	79.98649
706	6.844379	79.98649
707	6.844278	79.9865
708	6.844234	79.9865
709	6.84419	79.9865
710	6.844156	79.9865
711	6.844141	79.9865
712	6.844123	79.9865
713	6.844107	79.98651
714	6.844101	79.98651
715	6.844914	79.98978
716	6.844805	79.98981
717	6.844853	79.98985
718	6.844853	79.98985
719	6.844915	79.98991
720	6.844915	79.98991

නො.	අක්ෂාංශ	දේශාංශ
721	6.844973	79.98997
722	6.844973	79.98997
723	6.844974	79.98997
724	6.845035	79.99005
725	6.845036	79.99005
726	6.845036	79.99006
727	6.845044	79.99007
728	6.845091	79.99005
729	6.845127	79.99003
730	6.845168	79.99002
731	6.845239	79.99
732	6.845307	79.98998
733	6.845286	79.9899
734	6.845349	79.98987
735	6.845378	79.98995
736	6.845404	79.98996
737	6.845456	79.98994
738	6.845488	79.9899
739	6.845569	79.98982
740	6.845678	79.98977
741	6.845744	79.98974
742	6.845814	79.98969
743	6.845891	79.98966
744	6.845928	79.98964
745	6.845991	79.98962
746	6.846015	79.98961
747	6.846032	79.9896
748	6.846038	79.98958
749	6.846024	79.98952
750	6.846006	79.98945
751	6.845994	79.98943
752	6.845978	79.98942
753	6.845954	79.98942
754	6.845789	79.98944
755	6.845667	79.98947
756	6.845564	79.9895
757	6.845404	79.98959
758	6.845163	79.98969
759	6.845014	79.98975
760	6.844914	79.98978
761	6.851163	79.9897
762	6.851175	79.98973

නො.	අක්ෂාංශ	දේශාංශ
763	6.851178	79.98976
764	6.851172	79.98977
765	6.85117	79.98978
766	6.851172	79.98979
767	6.851188	79.9898
768	6.851203	79.98981
769	6.851214	79.98982
770	6.851235	79.98984
771	6.851256	79.98987
772	6.851299	79.98997
773	6.851309	79.98999
774	6.851319	79.98999
775	6.851329	79.98999
776	6.851339	79.98997
777	6.85135	79.98997
778	6.851369	79.98996
779	6.851403	79.98995
780	6.851414	79.98993
781	6.851414	79.98992
782	6.851411	79.9899
783	6.851402	79.98986
784	6.851404	79.98983
785	6.851414	79.9898
786	6.851423	79.98978
787	6.85144	79.98976
788	6.85146	79.98975
789	6.851476	79.98974
790	6.851495	79.98973
791	6.851519	79.98973
792	6.851552	79.98974
793	6.851577	79.98975
794	6.85158	79.98977
795	6.851577	79.98978
796	6.851577	79.98979
797	6.851581	79.9898
798	6.85159	79.9898
799	6.8516	79.98981
800	6.85161	79.9898
801	6.851619	79.98979
802	6.851657	79.98966
803	6.851655	79.98965
804	6.851643	79.98964

නො.	අක්ෂාංශ	දේශාංශ
805	6.85163	79.98963
806	6.851612	79.98962
807	6.8516	79.98959
808	6.851595	79.98958
809	6.851585	79.98957
810	6.851569	79.98956
811	6.85155	79.98956
812	6.85154	79.98955
813	6.85153	79.98953
814	6.851526	79.98952
815	6.851514	79.98951
816	6.851499	79.98949
817	6.851487	79.98949
818	6.851471	79.98949
819	6.851455	79.98949
820	6.851444	79.98948
821	6.851431	79.98947
822	6.851417	79.98946
823	6.851402	79.98945
824	6.851316	79.98942
825	6.851306	79.98942
826	6.851295	79.98942
827	6.851292	79.98942
828	6.851277	79.98942
829	6.851261	79.98942
830	6.851259	79.98941
831	6.851251	79.98941
832	6.851246	79.9894
833	6.851237	79.98939
834	6.851228	79.98939
835	6.851194	79.98938
836	6.851183	79.98937
837	6.851164	79.98939
838	6.851156	79.9894
839	6.851145	79.9894
840	6.851135	79.98941
841	6.851123	79.9894
842	6.85111	79.9894
843	6.851099	79.98939
844	6.851091	79.98938
845	6.851086	79.98937
846	6.851078	79.98936

\නො.	අක්ෂාංශ	දේශාංශ
847	6.851065	79.98935
848	6.851064	79.98935
849	6.851053	79.98935
850	6.85104	79.98934
851	6.851027	79.98934
852	6.851014	79.98934
853	6.851009	79.98935
854	6.851008	79.98937
855	6.850992	79.9894
856	6.850908	79.98945
857	6.85089	79.98945
858	6.850865	79.98945
859	6.85085	79.98944
860	6.850831	79.98945
861	6.850825	79.98946
862	6.850832	79.98952
863	6.85085	79.98955
864	6.850892	79.98962
865	6.850913	79.98964
866	6.850934	79.98964
867	6.850946	79.98964
868	6.850966	79.98962
869	6.850998	79.98961
870	6.851033	79.98961
871	6.851067	79.98961
872	6.851096	79.98962
873	6.85112	79.98963
874	6.851144	79.98966
875	6.851163	79.9897

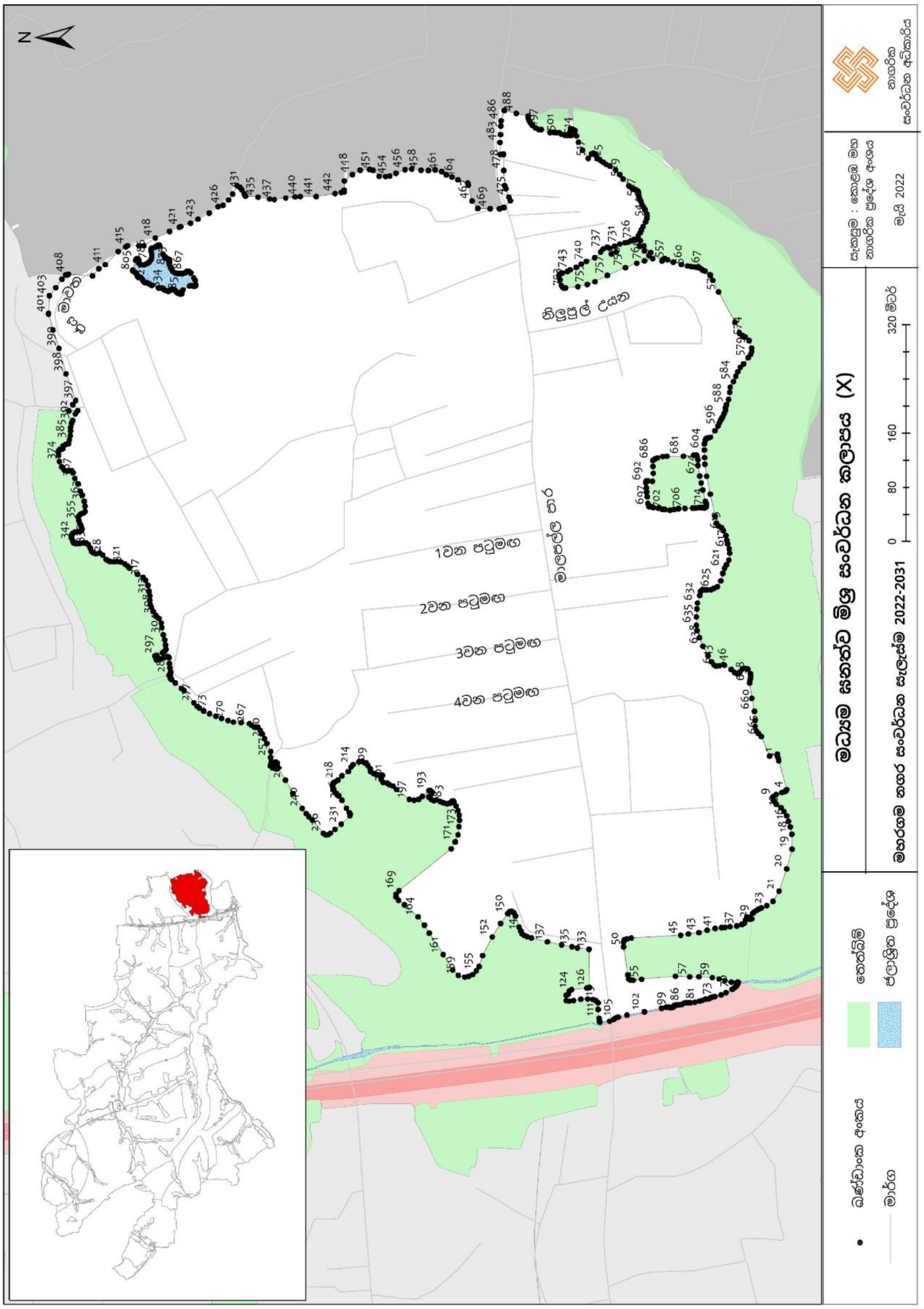
මධ්‍යම ඝනත්ව මිශ්‍ර සංවර්ධන කලාපය (X)
මහරගම නගර සංවර්ධන සැලැස්ම 2022-2031
සැකසුම : කොළඹ මහ නාගරික ප්‍රදේශ අංශය
මැයි 2022
නාගරික සංවර්ධන අධිකාරිය
ඛණ්ඩාංක අංකය
මාර්ග
තෙත්බිම්
ජලාශ්‍රිත ප්‍රදේශය
0 80 160 320 මීටර්
1වන පටුමඟ
2වන පටුමඟ
3වන පටුමඟ
4වන පටුමඟ
මාලපල්ල පාර
නිලුපුල් උයන
N

“ඉ” කොටස

මධ්‍යම සන්තව වාණිජ කලාපය (තලවතුගොඩ)

මධ්‍යම සන්තව වාණිජ කලාපය (තලවතුගොඩ)		
උතුරට	:	කඩුවෙල නගර සභා බල සීමාව
නැගෙනහිරට	:	බොරැල්ල - කොට්ටාව මාර්ගයෙහි සිට මීටර් 200 ක් නැගෙනහිර දෙසට කලල්ගොඩ කුඹුරු යාය හමුවන තෙක්
දකුණට	:	කලල්ගොඩ කුඹුරු යායෙහි උතුරු මායිම හා පාසල් මාවත දෙසට මීටර් 200 ක් වන මායිම
බටහිරට	:	බොරැල්ල - කොට්ටාව මාර්ගයේ සිට මීටර් 200 ක් බටහිර දෙසට වන මායිම

නො.	අක්ෂාංශ	දේශාංශ
1	6.877169	79.93103
2	6.876993	79.93117
3	6.876834	79.9313
4	6.876685	79.93144
5	6.876587	79.93153
6	6.876545	79.93157
7	6.876477	79.93163
8	6.876425	79.93167
9	6.876351	79.93174
10	6.876278	79.9318
11	6.876229	79.93184
12	6.876193	79.93187
13	6.876116	79.93192
14	6.876034	79.93203
15	6.87602	79.93204
16	6.876016	79.93205
17	6.87594	79.93213
18	6.875877	79.9322
19	6.875756	79.93231
20	6.875647	79.93251
21	6.875529	79.93263
22	6.875456	79.93269
23	6.875395	79.93273
24	6.875297	79.93288
25	6.875249	79.93295
26	6.875276	79.93301
27	6.875259	79.93307
28	6.87524	79.93313
29	6.875203	79.9332

නො.	අක්ෂාංශ	දේශාංශ
30	6.875188	79.93328
31	6.875187	79.93331
32	6.87521	79.93334
33	6.875248	79.93339
34	6.875292	79.93345
35	6.875307	79.93346
36	6.875378	79.93354
37	6.8754	79.93356
38	6.875433	79.93362
39	6.875417	79.93363
40	6.875416	79.93364
41	6.875377	79.93367
42	6.875375	79.93368
43	6.875332	79.93372
44	6.875331	79.93372
45	6.875287	79.93378
46	6.875217	79.93386
47	6.87515	79.93393
48	6.875108	79.93397
49	6.875081	79.93399
50	6.875035	79.93402
51	6.875033	79.93406
52	6.875023	79.93408
53	6.875011	79.93411
54	6.874994	79.93414
55	6.874978	79.93416
56	6.875047	79.93423
57	6.875096	79.93427
58	6.875111	79.93428

නො.	අක්ෂාංශ	දේශාංශ
59	6.875152	79.93432
60	6.875205	79.93437
61	6.875209	79.93437
62	6.875248	79.93441
63	6.875266	79.93442
64	6.875329	79.93447
65	6.875409	79.93454
66	6.875415	79.93454
67	6.875424	79.93455
68	6.87554	79.93464
69	6.875598	79.93469
70	6.875682	79.93476
71	6.875705	79.93477
72	6.875718	79.93478
73	6.875753	79.93481
74	6.87578	79.93483
75	6.875846	79.93479
76	6.87585	79.93479
77	6.875871	79.93477
78	6.875992	79.93472
79	6.876089	79.93468
80	6.876284	79.93458
81	6.876405	79.9345
82	6.876642	79.93443
83	6.876738	79.93446
84	6.877076	79.93468
85	6.877147	79.93475
86	6.877177	79.9348
87	6.877223	79.93487

නො.	අක්ෂාංශ	දේශාංශ
88	6.877223	79.93488
89	6.877247	79.93489
90	6.877276	79.93491
91	6.877288	79.93492
92	6.87731	79.93492
93	6.877329	79.93491
94	6.877359	79.93491
95	6.877424	79.93491
96	6.877485	79.93488
97	6.877535	79.93483
98	6.877601	79.93479
99	6.877676	79.93478
100	6.877742	79.93478
101	6.877822	79.93481
102	6.87778	79.93498
103	6.877778	79.93503
104	6.877782	79.93509
105	6.877789	79.9351
106	6.877813	79.93513
107	6.877816	79.93513
108	6.877817	79.93513
109	6.877822	79.93514
110	6.877826	79.93514
111	6.87783	79.93515
112	6.87783	79.93515
113	6.877832	79.93515
114	6.877848	79.93517
115	6.87785	79.93518
116	6.877873	79.9352
117	6.877899	79.93522
118	6.877909	79.93523
119	6.877909	79.93523
120	6.87799	79.93528
121	6.877992	79.93528
122	6.877994	79.93528
123	6.878078	79.93534
124	6.878082	79.93535
125	6.878091	79.93535
126	6.878144	79.9354
127	6.878155	79.93541
128	6.878188	79.93545
129	6.878269	79.93554
130	6.878334	79.93561
131	6.878355	79.93564
132	6.878392	79.93569
133	6.87842	79.93576
134	6.87846	79.93587
135	6.878486	79.93596
136	6.878503	79.93608
137	6.87851	79.93611
138	6.878527	79.93619
139	6.878531	79.9362
140	6.878576	79.93636
141	6.878612	79.93645
142	6.878654	79.93652
143	6.878715	79.93659
144	6.87877	79.93664
145	6.878835	79.93671
146	6.878839	79.93672
147	6.878624	79.93685
148	6.878154	79.93694
149	6.877329	79.93703
150	6.877084	79.93706
151	6.876825	79.93726
152	6.876246	79.93775
153	6.875829	79.93811
154	6.875275	79.93859
155	6.875078	79.93876
156	6.874931	79.93888
157	6.874927	79.93888
158	6.874928	79.93886
159	6.874932	79.93883
160	6.874927	79.93881
161	6.8749	79.93877
162	6.874878	79.93874
163	6.874844	79.9387
164	6.874819	79.93865
165	6.874792	79.9386
166	6.874771	79.93852
167	6.874764	79.93843
168	6.874762	79.93838
169	6.874769	79.93835
170	6.874767	79.93829
171	6.874739	79.93819
172	6.874742	79.93814
173	6.874723	79.93808
174	6.874707	79.93805
175	6.874677	79.93801
176	6.874645	79.93797
177	6.874614	79.93791
178	6.874587	79.93785
179	6.874569	79.9378
180	6.874568	79.93777
181	6.874546	79.93769
182	6.874531	79.93762
183	6.874527	79.93758
184	6.874519	79.93753
185	6.874508	79.9375
186	6.874488	79.93749
187	6.874462	79.93749
188	6.874454	79.93749
189	6.87435	79.9375
190	6.87432	79.9375
191	6.874292	79.9375
192	6.874265	79.93751
193	6.874239	79.93752
194	6.874227	79.93753
195	6.874166	79.93756
196	6.874157	79.93757
197	6.874153	79.93759
198	6.874171	79.93763
199	6.874172	79.93763
200	6.874185	79.93767
201	6.874198	79.93771
202	6.874209	79.93776
203	6.874223	79.93782
204	6.874253	79.93805
205	6.874266	79.93812
206	6.874288	79.93816
207	6.874375	79.93846
208	6.874506	79.93882
209	6.874539	79.93891
210	6.874553	79.93896
211	6.874576	79.93902
212	6.874587	79.93905
213	6.874594	79.93906
214	6.87461	79.93906
215	6.874637	79.93905
216	6.874684	79.93903
217	6.874835	79.93896
218	6.874434	79.93927
219	6.874024	79.93957
220	6.873705	79.93975
221	6.87332	79.93993
222	6.872788	79.94015

නො.	අක්ෂාංශ	දේශාංශ
223	6.872379	79.94048
224	6.872171	79.94075
225	6.871867	79.94143
226	6.871735	79.94162
227	6.871536	79.94189
228	6.871067	79.94231
229	6.870487	79.94262
230	6.870111	79.94282
231	6.869877	79.94296
232	6.869361	79.94331
233	6.868896	79.94356
234	6.868583	79.94367
235	6.868521	79.94369
236	6.868336	79.94373
237	6.868017	79.94379
238	6.868016	79.94379
239	6.867931	79.94372
240	6.867884	79.94353
241	6.867884	79.94353
242	6.867884	79.94353
243	6.867873	79.94341
244	6.867854	79.94339
245	6.867806	79.94332
246	6.867712	79.94317
247	6.867704	79.94311
248	6.867659	79.94312
249	6.867628	79.94308
250	6.867621	79.94308
251	6.867619	79.94308
252	6.867573	79.94302
253	6.867548	79.94299
254	6.86752	79.94296
255	6.867498	79.94294
256	6.867475	79.94294
257	6.867263	79.94312
258	6.867246	79.94313
259	6.867226	79.94315
260	6.867205	79.94314
261	6.867117	79.94302
262	6.867112	79.94301
263	6.867123	79.943
264	6.86719	79.94293
265	6.867257	79.94288
266	6.86734	79.94282
267	6.867388	79.94277

නො.	අක්ෂාංශ	දේශාංශ
268	6.867441	79.94273
269	6.867493	79.94268
270	6.867539	79.94263
271	6.867575	79.9426
272	6.867591	79.94258
273	6.867605	79.94257
274	6.867601	79.94255
275	6.867579	79.94251
276	6.867511	79.94249
277	6.867445	79.94246
278	6.867394	79.94243
279	6.867342	79.94241
280	6.867306	79.9424
281	6.867282	79.9424
282	6.867267	79.94242
283	6.867227	79.94253
284	6.867209	79.94255
285	6.867187	79.94254
286	6.86707	79.94248
287	6.867048	79.94247
288	6.867055	79.94245
289	6.867121	79.94233
290	6.867163	79.94228
291	6.867164	79.94226
292	6.866999	79.94212
293	6.866956	79.94213
294	6.866914	79.94213
295	6.866881	79.9421
296	6.866856	79.94207
297	6.866855	79.94207
298	6.866923	79.94205
299	6.866924	79.94205
300	6.866721	79.94184
301	6.866268	79.9415
302	6.866218	79.94128
303	6.86619	79.9408
304	6.866133	79.94037
305	6.866133	79.94037
306	6.866157	79.94022
307	6.866157	79.94022
308	6.866771	79.94021
309	6.867288	79.94024
310	6.867512	79.94024
311	6.867968	79.93993
312	6.86842	79.93965

නො.	අක්ෂාංශ	දේශාංශ
313	6.868851	79.93943
314	6.869011	79.93907
315	6.869186	79.93875
316	6.86934	79.93849
317	6.869596	79.93818
318	6.86997	79.93783
319	6.870406	79.93746
320	6.870792	79.93717
321	6.871265	79.9369
322	6.871601	79.93676
323	6.8721	79.93654
324	6.872248	79.93643
325	6.872429	79.93628
326	6.872344	79.93638
327	6.872459	79.9365
328	6.872167	79.93672
329	6.872118	79.93669
330	6.872021	79.93679
331	6.871836	79.93687
332	6.871777	79.93688
333	6.871724	79.93688
334	6.871681	79.93689
335	6.871637	79.93689
336	6.871593	79.9369
337	6.871555	79.93695
338	6.87155	79.93699
339	6.871543	79.93705
340	6.871561	79.93709
341	6.871614	79.93713
342	6.871654	79.93714
343	6.87169	79.93716
344	6.87171	79.93719
345	6.871705	79.93721
346	6.871693	79.93723
347	6.871637	79.93726
348	6.8716	79.93728
349	6.87156	79.93731
350	6.87155	79.93733
351	6.871562	79.93739
352	6.871617	79.93743
353	6.871659	79.93747
354	6.871685	79.9375
355	6.871706	79.93752
356	6.871734	79.93749
357	6.871767	79.93746

නො.	අක්ෂාංශ	දේශාංශ
358	6.87179	79.93745
359	6.871862	79.93739
360	6.871901	79.9374
361	6.871942	79.93743
362	6.871962	79.93746
363	6.871966	79.93751
364	6.871939	79.93756
365	6.871827	79.93764
366	6.87182	79.93768
367	6.871882	79.93777
368	6.87193	79.93783
369	6.871955	79.93785
370	6.872008	79.93784
371	6.872123	79.93777
372	6.872223	79.9377
373	6.872351	79.93767
374	6.872381	79.93766
375	6.872422	79.93762
376	6.872456	79.93759
377	6.872491	79.93758
378	6.872516	79.93759
379	6.872531	79.93763
380	6.872551	79.93765
381	6.872572	79.93764
382	6.872574	79.93757
383	6.872567	79.93752
384	6.872566	79.93718
385	6.872622	79.93716
386	6.872722	79.93715
387	6.872809	79.93712
388	6.87286	79.93711
389	6.8729	79.93709
390	6.872927	79.93708
391	6.872955	79.93711
392	6.873043	79.93753
393	6.873113	79.93753
394	6.873169	79.93752
395	6.873212	79.93753
396	6.873267	79.93751
397	6.87327	79.93744
398	6.873269	79.93725
399	6.873301	79.93723
400	6.873353	79.93706
401	6.873396	79.93689
402	6.873503	79.93658

නො.	අක්ෂාංශ	දේශාංශ
403	6.873601	79.93632
404	6.873752	79.93637
405	6.873911	79.93643
406	6.874046	79.93648
407	6.874163	79.93652
408	6.874242	79.93654
409	6.874339	79.93656
410	6.874368	79.9365
411	6.874277	79.93646
412	6.874197	79.9364
413	6.874167	79.93634
414	6.8741	79.93626
415	6.874019	79.93615
416	6.874001	79.93605
417	6.874011	79.93591
418	6.874039	79.93584
419	6.874086	79.93574
420	6.874213	79.93557
421	6.874332	79.93544
422	6.874349	79.93538
423	6.874334	79.93532
424	6.874277	79.93529
425	6.874174	79.93524
426	6.874061	79.9352
427	6.874015	79.93518
428	6.873979	79.93516
429	6.873919	79.93515
430	6.873837	79.93514
431	6.873786	79.93514
432	6.874315	79.93466
433	6.874155	79.93448
434	6.874022	79.93425
435	6.873892	79.93395
436	6.873804	79.93357
437	6.873798	79.93331
438	6.87386	79.93301
439	6.873944	79.93279
440	6.874131	79.93251
441	6.87436	79.93225
442	6.874543	79.93202
443	6.874709	79.93184
444	6.875031	79.93146
445	6.875154	79.93129
446	6.875162	79.931
447	6.875146	79.93058

නො.	අක්ෂාංශ	දේශාංශ
448	6.875218	79.93056
449	6.875262	79.93056
450	6.875287	79.93056
451	6.87531	79.93057
452	6.875329	79.93059
453	6.875419	79.93074
454	6.875436	79.93076
455	6.875471	79.93077
456	6.875522	79.93077
457	6.875564	79.93077
458	6.875596	79.93075
459	6.875785	79.9306
460	6.875814	79.93056
461	6.875829	79.93051
462	6.875841	79.93047
463	6.875847	79.93042
464	6.875837	79.93031
465	6.875729	79.92967
466	6.875725	79.92941
467	6.875735	79.92937
468	6.875815	79.92916
469	6.8759	79.92901
470	6.875999	79.92884
471	6.876079	79.92876
472	6.8762	79.92864
473	6.876246	79.92859
474	6.876322	79.92849
475	6.876363	79.92842
476	6.876412	79.92833
477	6.876444	79.92824
478	6.876533	79.92799
479	6.876596	79.92774
480	6.87673	79.92784
481	6.876723	79.92789
482	6.876709	79.92801
483	6.876692	79.92816
484	6.876691	79.92817
485	6.876698	79.92817
486	6.876713	79.92818
487	6.876805	79.92821
488	6.876875	79.92824
489	6.876891	79.92824
490	6.876945	79.92826
491	6.877006	79.92826
492	6.877021	79.92826

නො.	අක්ෂාංශ	දේශාංශ
493	6.877022	79.92826
494	6.877022	79.92826
495	6.877023	79.92826
496	6.877148	79.92837
497	6.877133	79.92837
498	6.877128	79.92841
499	6.877137	79.92849
500	6.877207	79.92853
501	6.877479	79.92869
502	6.877591	79.92878
503	6.877656	79.92886
504	6.877727	79.92893

නො.	අක්ෂාංශ	දේශාංශ
505	6.877762	79.92897
506	6.877791	79.929
507	6.877852	79.92904
508	6.877906	79.92912
509	6.877934	79.92917
510	6.877989	79.92918
511	6.878097	79.92919
512	6.87827	79.92933
513	6.878858	79.92977
514	6.878987	79.92986
515	6.878962	79.92994
516	6.878908	79.93004

නො.	අක්ෂාංශ	දේශාංශ
517	6.878853	79.9301
518	6.878748	79.9302
519	6.878616	79.93028
520	6.878556	79.93032
521	6.87855	79.93034
522	6.878202	79.93052
523	6.87799	79.93062
524	6.877825	79.93066
525	6.877641	79.93074
526	6.877406	79.93087
527	6.877274	79.93095
528	6.877169	79.93103

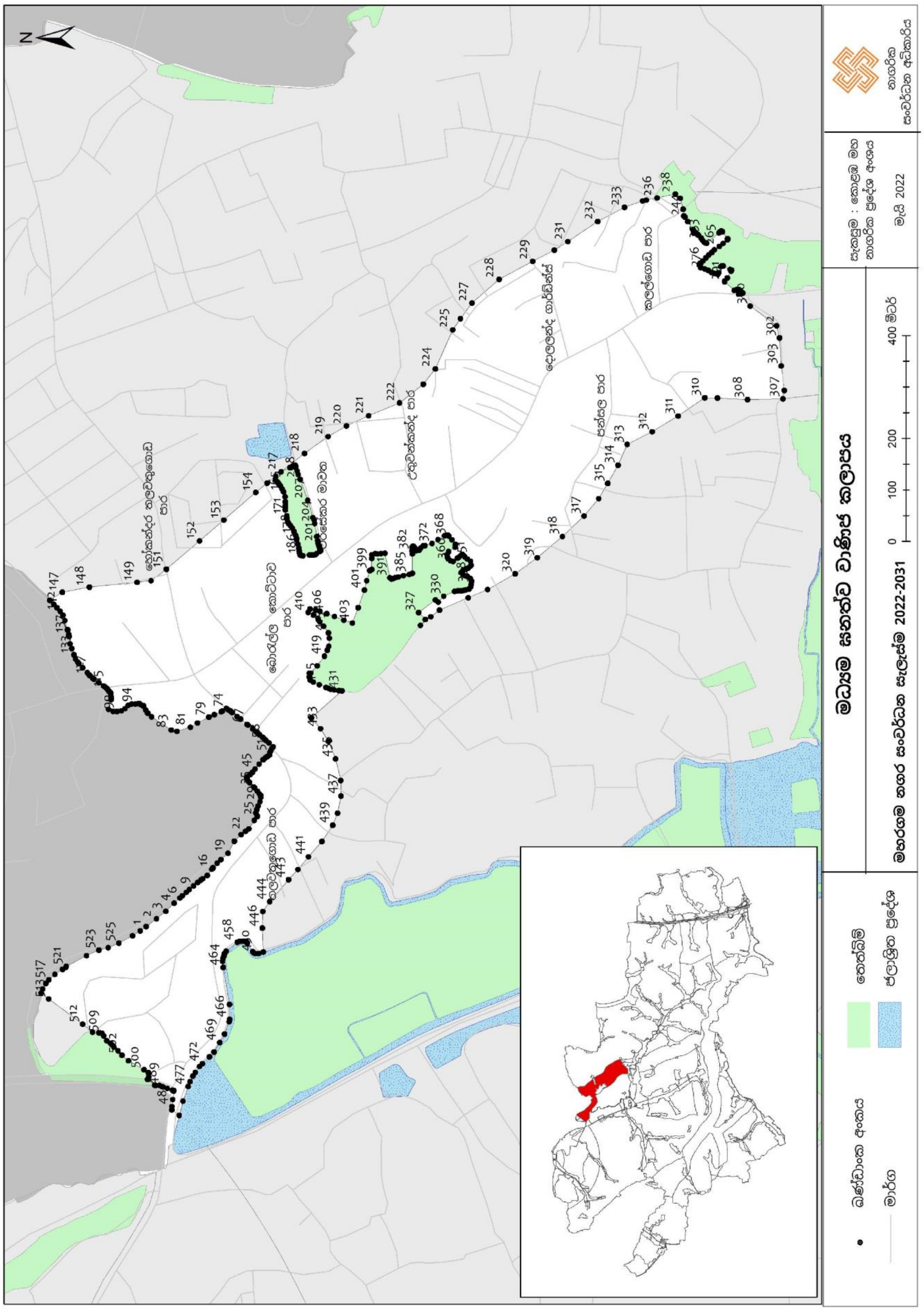
මධ්‍යම ඝනත්ව වාණිජ කලාපය
මහරගම නගර සංවර්ධන සැලැස්ම 2022-2031
ඛණ්ඩාංක අංකය
මාර්ග
තෙත්බිම්
ජලාශ්‍රිත ප්‍රදේශ
0 100 200 400 මීටර්
සැකසුම : කොළඹ මහ නාගරික ප්‍රදේශ අංශය
මැයි 2022
නාගරික සංවර්ධන අධිකාරිය

“ඊ” කොටස

ප්‍රවර්ධන වාණිජ කලාපය I (මාකුඹුර)

ප්‍රවර්ධන වාණිජ කලාපය I (මාකුඹුර)		
උතුරට	:	අඟහරුවාදා පොළ හංදියෙන් ආරම්භ වී කොට්ටාව - අතුරුගිරිය මාර්ගයට මීටර් 100 ක් උතුරු දෙසට වන මායිම
නැගෙනහිරට	:	දක්ෂිණ අධිවේගී මාර්ගයෙහි බටහිර මායිම
දකුණට	:	හිරිපිටිය මාර්ගය සමග ආරම්භ වන වෙල්යායෙහි උතුරු මායිම
බටහිරට	:	ඉහත කුඹුරු යායෙහි බටහිර මායිම ඔස්සේ ඉහත උතුරු මායිමෙහි සඳහන් කරන ලද අඟහරුවාදා පොළ මංසන්ධිය හමුවන ලක්ෂය දක්වා

නො.	අක්ෂාංශ	දේශාංශ	නො.	අක්ෂාංශ	දේශාංශ	නො.	අක්ෂාංශ	දේශාංශ
1	6.835968	79.97479	29	6.835847	79.97195	57	6.835923	79.97117
2	6.83595	79.97473	30	6.835867	79.97191	58	6.835953	79.97112
3	6.835979	79.97472	31	6.835885	79.97189	59	6.835954	79.97112
4	6.835934	79.97466	32	6.835899	79.97186	60	6.835989	79.97106
5	6.835805	79.97444	33	6.835909	79.97183	61	6.836002	79.97104
6	6.835804	79.97444	34	6.835915	79.97181	62	6.836012	79.97102
7	6.835709	79.97417	35	6.835916	79.97178	63	6.836019	79.971
8	6.835674	79.97403	36	6.835916	79.97172	64	6.836021	79.97097
9	6.83565	79.9739	37	6.83591	79.97166	65	6.83602	79.97095
10	6.835625	79.97374	38	6.835898	79.9716	66	6.83602	79.97095
11	6.835561	79.97361	39	6.835882	79.97154	67	6.83602	79.97094
12	6.835542	79.97352	40	6.835882	79.97154	68	6.83603	79.97085
13	6.835539	79.97345	41	6.835873	79.9715	69	6.836033	79.97076
14	6.835562	79.97329	42	6.835873	79.9715	70	6.836029	79.97066
15	6.835609	79.9732	43	6.835864	79.97145	71	6.836021	79.97063
16	6.83565	79.97315	44	6.835864	79.97145	72	6.836008	79.97061
17	6.835688	79.97305	45	6.835862	79.9714	73	6.835998	79.97059
18	6.8357	79.97295	46	6.835862	79.9714	74	6.835996	79.97059
19	6.835706	79.97285	47	6.835862	79.9714	75	6.835993	79.97059
20	6.835702	79.97269	48	6.835866	79.97134	76	6.83599	79.97059
21	6.835695	79.97267	49	6.835867	79.97134	77	6.835987	79.97059
22	6.8357	79.97257	50	6.835867	79.97134	78	6.835985	79.97058
23	6.835698	79.9725	51	6.835878	79.97129	79	6.835983	79.97058
24	6.835714	79.97241	52	6.835878	79.97129	80	6.835982	79.97058
25	6.835734	79.97233	53	6.835897	79.97123	81	6.835981	79.97058
26	6.835774	79.97222	54	6.835897	79.97123	82	6.835981	79.97057
27	6.835796	79.97213	55	6.835897	79.97123	83	6.835981	79.97057
28	6.835827	79.97201	56	6.835922	79.97117	84	6.835981	79.97057

නො.	අක්ෂාංශ	දේශාංශ
85	6.835949	79.97053
86	6.835948	79.97053
87	6.835912	79.97048
88	6.835911	79.97048
89	6.83588	79.97042
90	6.835879	79.97042
91	6.835853	79.97036
92	6.835852	79.97036
93	6.835852	79.97036
94	6.835843	79.97032
95	6.835843	79.97032
96	6.835843	79.97032
97	6.835841	79.97028
98	6.835841	79.97028
99	6.835841	79.97028
100	6.835844	79.97024
101	6.835845	79.97024
102	6.835845	79.97024
103	6.835861	79.9702
104	6.835861	79.9702
105	6.835881	79.97016
106	6.835882	79.97015
107	6.835883	79.97015
108	6.835948	79.97007
109	6.835948	79.97007
110	6.836016	79.97
111	6.836016	79.97
112	6.836087	79.96993
113	6.836088	79.96993
114	6.836162	79.96986
115	6.836207	79.96981
116	6.836207	79.96981
117	6.836256	79.96977
118	6.836257	79.96977
119	6.836308	79.96973
120	6.836309	79.96973
121	6.836363	79.9697
122	6.836364	79.9697
123	6.83642	79.96967
124	6.836421	79.96967
125	6.836678	79.96956
126	6.836679	79.96956
127	6.836679	79.96956
128	6.836829	79.96951

නො.	අක්ෂාංශ	දේශාංශ
129	6.83683	79.96951
130	6.836954	79.96948
131	6.836954	79.96948
132	6.836955	79.96948
133	6.836987	79.96948
134	6.836987	79.96948
135	6.836988	79.9695
136	6.837036	79.96954
137	6.837122	79.96957
138	6.837184	79.96959
139	6.837262	79.9696
140	6.837315	79.9696
141	6.837352	79.9696
142	6.837382	79.96959
143	6.837418	79.96958
144	6.837445	79.96956
145	6.837507	79.96951
146	6.837538	79.96951
147	6.837563	79.96953
148	6.837593	79.96958
149	6.837661	79.96968
150	6.837751	79.96979
151	6.837861	79.96986
152	6.837977	79.96993
153	6.838191	79.97001
154	6.83827	79.97004
155	6.838401	79.97008
156	6.838475	79.9701
157	6.838499	79.97008
158	6.838499	79.97007
159	6.838562	79.97013
160	6.839378	79.9702
161	6.839505	79.97017
162	6.839621	79.96997
163	6.839678	79.96983
164	6.839678	79.96983
165	6.839673	79.96992
166	6.83968	79.96998
167	6.839854	79.96997
168	6.839862	79.97002
169	6.839866	79.97008
170	6.83987	79.97016
171	6.839872	79.97019
172	6.839908	79.97019

නො.	අක්ෂාංශ	දේශාංශ
173	6.840086	79.97015
174	6.84016	79.97014
175	6.840228	79.97013
176	6.840327	79.97013
177	6.840407	79.97013
178	6.84046	79.97011
179	6.840575	79.97007
180	6.840693	79.97005
181	6.840757	79.97004
182	6.840835	79.97003
183	6.840936	79.97003
184	6.841107	79.97009
185	6.841183	79.97013
186	6.841329	79.97022
187	6.841431	79.97031
188	6.84155	79.97042
189	6.841697	79.97056
190	6.84177	79.97067
191	6.841867	79.97075
192	6.841922	79.97079
193	6.842012	79.97081
194	6.842084	79.9708
195	6.842151	79.97076
196	6.842224	79.97072
197	6.842283	79.97073
198	6.842287	79.97073
199	6.842321	79.97072
200	6.842354	79.9707
201	6.842358	79.97066
202	6.842352	79.97062
203	6.842336	79.97058
204	6.842306	79.97056
205	6.842269	79.97054
206	6.842233	79.97048
207	6.842187	79.97042
208	6.842145	79.97037
209	6.84211	79.97033
210	6.842072	79.97028
211	6.842039	79.97019
212	6.841989	79.9701
213	6.841903	79.96997
214	6.841757	79.96973
215	6.841655	79.96958
216	6.841613	79.96955

නො.	අක්ෂාංශ	දේශාංශ
217	6.841558	79.96952
218	6.841512	79.9695
219	6.84147	79.96946
220	6.841443	79.96942
221	6.841412	79.96935
222	6.841357	79.96933
223	6.841293	79.96934
224	6.841192	79.96937
225	6.841123	79.96938
226	6.84096	79.96937
227	6.841333	79.96911
228	6.841463	79.96889
229	6.841896	79.96874
230	6.842229	79.96859
231	6.842442	79.96847
232	6.842845	79.96825
233	6.843176	79.96805
234	6.84336	79.96787
235	6.843607	79.96771
236	6.84375	79.96766
237	6.84375	79.9674
238	6.843825	79.96737
239	6.844076	79.96729
240	6.844445	79.96715
241	6.844764	79.96703
242	6.844903	79.96752
243	6.844953	79.96789
244	6.845006	79.96821
245	6.845084	79.96861
246	6.84515	79.96897
247	6.845225	79.9693
248	6.845276	79.96952
249	6.845306	79.96974
250	6.845307	79.96986
251	6.845325	79.96998
252	6.84534	79.9701
253	6.845374	79.97035
254	6.845413	79.97066
255	6.845462	79.97097
256	6.845485	79.97115
257	6.845521	79.97137
258	6.845546	79.97156
259	6.845582	79.97171
260	6.84564	79.97188

නො.	අක්ෂාංශ	දේශාංශ
261	6.845718	79.97203
262	6.845808	79.9722
263	6.845859	79.97229
264	6.845902	79.97233
265	6.845964	79.97241
266	6.846029	79.97249
267	6.8461	79.97259
268	6.846164	79.97268
269	6.84623	79.9728
270	6.846319	79.973
271	6.846372	79.97317
272	6.846435	79.97345
273	6.846453	79.97362
274	6.846449	79.97382
275	6.846419	79.97406
276	6.846363	79.97427
277	6.84629	79.9745
278	6.846178	79.97472
279	6.846113	79.97483
280	6.846089	79.97495
281	6.84612	79.97505
282	6.846186	79.97529
283	6.846217	79.97547
284	6.846244	79.97566
285	6.846287	79.97593
286	6.846324	79.97623
287	6.846355	79.9766
288	6.846362	79.97685
289	6.846356	79.97697
290	6.846336	79.97726
291	6.84632	79.97751
292	6.846302	79.97773
293	6.846284	79.97793
294	6.84625	79.97826
295	6.846241	79.9784
296	6.845616	79.97855
297	6.845576	79.97856
298	6.84553	79.97857
299	6.845534	79.97882
300	6.845179	79.97897
301	6.844478	79.97909
302	6.844416	79.97907
303	6.844449	79.97906
304	6.844461	79.97906

නො.	අක්ෂාංශ	දේශාංශ
305	6.84447	79.97905
306	6.844464	79.97903
307	6.84445	79.97901
308	6.844436	79.97898
309	6.844398	79.97892
310	6.84437	79.97886
311	6.844337	79.97878
312	6.844308	79.97872
313	6.844291	79.97872
314	6.844227	79.97873
315	6.844209	79.97872
316	6.844199	79.9787
317	6.844191	79.97868
318	6.844179	79.97865
319	6.844154	79.97865
320	6.843992	79.97869
321	6.84395	79.9787
322	6.843866	79.97874
323	6.84383	79.97878
324	6.843805	79.97882
325	6.843798	79.97885
326	6.843795	79.97889
327	6.843796	79.97892
328	6.843797	79.97893
329	6.843801	79.979
330	6.843832	79.97913
331	6.843837	79.97917
332	6.843844	79.97918
333	6.843861	79.97918
334	6.843603	79.97924
335	6.843365	79.9793
336	6.84303	79.97937
337	6.84229	79.97937
338	6.841532	79.97932
339	6.841268	79.97928
340	6.841009	79.97924
341	6.84087	79.97918
342	6.840782	79.97914
343	6.840663	79.97909
344	6.840535	79.97907
345	6.840409	79.97908
346	6.840289	79.9791
347	6.840121	79.97917
348	6.840019	79.97925

නො.	අක්ෂාංශ	දේශාංශ	නො.	අක්ෂාංශ	දේශාංශ	නො.	අක්ෂාංශ	දේශාංශ
349	6.83994	79.97934	393	6.83681	79.97939	437	6.836157	79.97663
350	6.839855	79.97952	394	6.836823	79.97937	438	6.836296	79.97658
351	6.839823	79.9796	395	6.836829	79.97934	439	6.836307	79.97652
352	6.839776	79.97978	396	6.836924	79.9793	440	6.836305	79.97646
353	6.839736	79.97986	397	6.837156	79.97923	441	6.836441	79.97644
354	6.839653	79.97992	398	6.837124	79.97913	442	6.83642	79.97639
355	6.839567	79.97994	399	6.837057	79.97898	443	6.836372	79.97628
356	6.839427	79.97994	400	6.837023	79.97889	444	6.836362	79.97623
357	6.839329	79.97995	401	6.836957	79.97875	445	6.836346	79.97611
358	6.839194	79.97999	402	6.836901	79.97869	446	6.836337	79.97605
359	6.83906	79.98	403	6.836863	79.9786	447	6.836202	79.97604
360	6.838991	79.98001	404	6.836824	79.97854	448	6.836187	79.97586
361	6.83878	79.98004	405	6.836776	79.97849	449	6.836295	79.97585
362	6.838573	79.98008	406	6.836737	79.97844	450	6.836264	79.97577
363	6.83836	79.9802	407	6.836706	79.97839	451	6.836231	79.97571
364	6.838219	79.98017	408	6.836681	79.97834	452	6.836174	79.97562
365	6.837943	79.98017	409	6.836641	79.97825	453	6.836139	79.97556
366	6.837797	79.98018	410	6.836619	79.97819	454	6.836096	79.97547
367	6.83752	79.98018	411	6.836581	79.97806	455	6.836076	79.97541
368	6.837349	79.97973	412	6.836543	79.97795	456	6.836065	79.97536
369	6.837308	79.97962	413	6.836543	79.97795	457	6.836058	79.97532
370	6.837283	79.97955	414	6.83653	79.9779	458	6.836043	79.97521
371	6.837264	79.97953	415	6.83653	79.9779	459	6.836032	79.97513
372	6.837248	79.97951	416	6.836522	79.97785	460	6.836025	79.97503
373	6.837218	79.97952	417	6.836522	79.97785	461	6.835998	79.97486
374	6.837109	79.97955	418	6.83652	79.9778	462	6.835985	79.97482
375	6.837039	79.9796	419	6.83652	79.9778	463	6.835968	79.97479
376	6.836977	79.97964	420	6.83652	79.9778	464	6.836282	79.97087
377	6.836924	79.97966	421	6.836533	79.9777	465	6.836329	79.97087
378	6.836923	79.97967	422	6.836533	79.9777	466	6.836406	79.97088
379	6.836894	79.97972	423	6.836549	79.9776	467	6.836497	79.97089
380	6.836875	79.9798	424	6.836549	79.9776	468	6.836627	79.97088
381	6.836852	79.97982	425	6.83657	79.97751	469	6.836762	79.97088
382	6.836847	79.97982	426	6.836572	79.97746	470	6.836873	79.97088
383	6.836788	79.97978	427	6.836573	79.97746	471	6.836949	79.9709
384	6.83675	79.97973	428	6.83658	79.97742	472	6.837001	79.97092
385	6.836743	79.97966	429	6.836584	79.97735	473	6.83708	79.97096
386	6.836721	79.97963	430	6.83658	79.97729	474	6.837201	79.97101
387	6.836705	79.97959	431	6.83657	79.97722	475	6.837298	79.97104
388	6.836701	79.97955	432	6.836533	79.97709	476	6.837399	79.97106
389	6.836714	79.97951	433	6.836514	79.97698	477	6.837439	79.97109
390	6.836746	79.97947	434	6.836504	79.97686	478	6.837469	79.97109
391	6.836763	79.97945	435	6.836491	79.97671	479	6.837524	79.9711
392	6.836777	79.97942	436	6.836179	79.97676	480	6.837565	79.97111

නො.	අක්ෂාංශ	දේශාංශ
481	6.837592	79.97108
482	6.837631	79.97105
483	6.837645	79.97104
484	6.837634	79.97101
485	6.8376	79.97097
486	6.837597	79.97097
487	6.837559	79.97092
488	6.837511	79.97087
489	6.83747	79.97084
490	6.837428	79.97082
491	6.837379	79.9708
492	6.8373	79.97079
493	6.837223	79.97078
494	6.837143	79.97077
495	6.837038	79.97074
496	6.836836	79.97072
497	6.836613	79.97071
498	6.836581	79.97071
499	6.836541	79.97071
500	6.836502	79.9707
501	6.836439	79.97069
502	6.836391	79.97067
503	6.836339	79.97066
504	6.836295	79.97065
505	6.83622	79.97064
506	6.83618	79.97063
507	6.836132	79.97063
508	6.836084	79.97063
509	6.836028	79.97064
510	6.836036	79.97072
511	6.836033	79.97082
512	6.836032	79.97088
513	6.836022	79.97094
514	6.836023	79.97099
515	6.836031	79.971
516	6.836053	79.971
517	6.836076	79.971
518	6.836103	79.97099
519	6.836133	79.97096
520	6.83616	79.97095
521	6.836184	79.97092
522	6.836234	79.97088
523	6.836282	79.97087
524	6.837631	79.97092

නො.	අක්ෂාංශ	දේශාංශ
525	6.837651	79.97094
526	6.837689	79.97099
527	6.837719	79.97104
528	6.837744	79.97109
529	6.837752	79.97111
530	6.837759	79.97111
531	6.837774	79.97112
532	6.837789	79.97111
533	6.837828	79.97111
534	6.837871	79.97112
535	6.837951	79.97112
536	6.837996	79.97113
537	6.838004	79.97113
538	6.838012	79.97111
539	6.838031	79.971
540	6.83803	79.97099
541	6.837998	79.97097
542	6.837846	79.97093
543	6.837754	79.97091
544	6.837706	79.9709
545	6.837669	79.97089
546	6.837629	79.97088
547	6.837619	79.97088
548	6.837617	79.97089
549	6.837619	79.9709
550	6.837631	79.97092
551	6.837648	79.97836
552	6.837615	79.9784
553	6.837541	79.97846
554	6.83732	79.97865
555	6.837295	79.97866
556	6.83725	79.97868
557	6.83722	79.97869
558	6.837162	79.97872
559	6.837134	79.97875
560	6.837121	79.97878
561	6.837118	79.97881
562	6.837121	79.97883
563	6.837127	79.97886
564	6.83748	79.97981
565	6.837489	79.97981
566	6.837508	79.97982
567	6.83752	79.97986
568	6.837533	79.97986

නො.	අක්ෂාංශ	දේශාංශ
569	6.837569	79.97983
570	6.837575	79.97981
571	6.837575	79.9798
572	6.837522	79.97962
573	6.837513	79.97956
574	6.83751	79.97949
575	6.837499	79.97939
576	6.837472	79.97913
577	6.837475	79.97904
578	6.837485	79.97897
579	6.837518	79.97876
580	6.837538	79.97868
581	6.837569	79.9786
582	6.837627	79.97847
583	6.837646	79.97843
584	6.837665	79.97841
585	6.837689	79.97837
586	6.83771	79.97834
587	6.837731	79.9783
588	6.837751	79.97828
589	6.837767	79.97827
590	6.837817	79.97824
591	6.83805	79.9781
592	6.838191	79.97801
593	6.838237	79.97797
594	6.838279	79.97793
595	6.83831	79.97789
596	6.838415	79.97774
597	6.838533	79.97753
598	6.83854	79.9775
599	6.838544	79.97748
600	6.838575	79.97741
601	6.838623	79.9773
602	6.838663	79.97722
603	6.838808	79.977
604	6.838991	79.97679
605	6.83912	79.97662
606	6.839249	79.97646
607	6.839263	79.97646
608	6.839286	79.97645
609	6.839322	79.97645
610	6.839347	79.97643
611	6.839353	79.97642
612	6.839351	79.97638

නො.	අක්ෂාංශ	දේශාංශ
613	6.839356	79.97634
614	6.839367	79.9763
615	6.839377	79.97626
616	6.839374	79.97625
617	6.839367	79.97625
618	6.839367	79.97624
619	6.839376	79.9762
620	6.83937	79.9762
621	6.839358	79.9762
622	6.839287	79.97626
623	6.839182	79.97646
624	6.839042	79.97666
625	6.838903	79.97683
626	6.838779	79.97698
627	6.838642	79.97717
628	6.838584	79.97728
629	6.838552	79.97734
630	6.838518	79.97745
631	6.8385	79.97752
632	6.838385	79.97772
633	6.838275	79.97789
634	6.838231	79.97793
635	6.838205	79.97796
636	6.838187	79.97798
637	6.838166	79.97798
638	6.838103	79.97803
639	6.838082	79.97804
640	6.838062	79.97806
641	6.838033	79.97806
642	6.837992	79.97808
643	6.837963	79.9781
644	6.837891	79.97815
645	6.837818	79.97819
646	6.837778	79.97822
647	6.837758	79.97824
648	6.837737	79.97825
649	6.837721	79.97826
650	6.837703	79.97827
651	6.837687	79.9783
652	6.837669	79.97833
653	6.837648	79.97836
654	6.8396	79.9769
655	6.839317	79.97698
656	6.839308	79.97699

නො.	අක්ෂාංශ	දේශාංශ
657	6.839302	79.97699
658	6.839295	79.97704
659	6.839288	79.97709
660	6.839279	79.97712
661	6.839224	79.97726
662	6.839202	79.97731
663	6.839186	79.97734
664	6.839145	79.97742
665	6.839124	79.97747
666	6.839057	79.97763
667	6.839017	79.97772
668	6.839002	79.97775
669	6.838994	79.97776
670	6.838944	79.97782
671	6.838879	79.97789
672	6.838804	79.97799
673	6.838741	79.97807
674	6.838689	79.97816
675	6.838656	79.97823
676	6.83863	79.97829
677	6.838607	79.97834
678	6.838573	79.97839
679	6.838554	79.97841
680	6.838496	79.97846
681	6.838433	79.97853
682	6.838322	79.97867
683	6.838216	79.97881
684	6.838119	79.97896
685	6.838023	79.97914
686	6.837912	79.97934
687	6.837858	79.97942
688	6.837781	79.97949
689	6.837753	79.97952
690	6.837735	79.97954
691	6.837674	79.97965
692	6.837664	79.97968
693	6.837665	79.9797
694	6.837684	79.97992
695	6.837685	79.97995
696	6.83768	79.97998
697	6.837655	79.98004
698	6.837632	79.98007
699	6.837616	79.98008
700	6.837616	79.98009

නො.	අක්ෂාංශ	දේශාංශ
701	6.837629	79.98013
702	6.837636	79.98014
703	6.837651	79.98013
704	6.837673	79.98012
705	6.837678	79.98012
706	6.837686	79.98011
707	6.837695	79.98008
708	6.837718	79.98002
709	6.837725	79.97997
710	6.837727	79.97994
711	6.837725	79.97991
712	6.83771	79.97971
713	6.83771	79.97969
714	6.837774	79.97957
715	6.837788	79.97955
716	6.837848	79.97949
717	6.837872	79.97947
718	6.837912	79.97941
719	6.837967	79.97932
720	6.838047	79.97917
721	6.838095	79.97908
722	6.838151	79.97898
723	6.838219	79.97888
724	6.838248	79.97883
725	6.838275	79.97879
726	6.838299	79.97877
727	6.838361	79.9787
728	6.83848	79.97855
729	6.838539	79.97849
730	6.838607	79.97841
731	6.838618	79.9784
732	6.838636	79.97838
733	6.83865	79.97835
734	6.83866	79.9783
735	6.838671	79.97826
736	6.8387	79.9782
737	6.838739	79.97813
738	6.838789	79.97805
739	6.838905	79.97791
740	6.839	79.97779
741	6.839021	79.97777
742	6.839056	79.9777
743	6.839096	79.97762
744	6.839115	79.97757

නො.	අක්ෂාංශ	දේශාංශ
745	6.839143	79.97751
746	6.839186	79.97742
747	6.839207	79.97738
748	6.839237	79.97731
749	6.839307	79.97712
750	6.839311	79.9771
751	6.839313	79.97707
752	6.839315	79.97706
753	6.839318	79.97704
754	6.839326	79.97703
755	6.839596	79.97692
756	6.839623	79.97691
757	6.839687	79.97689
758	6.839774	79.97685
759	6.839875	79.97681
760	6.839986	79.97675
761	6.840022	79.97673
762	6.840059	79.97669
763	6.840098	79.97664
764	6.84016	79.97654
765	6.8402	79.97649
766	6.840274	79.97644
767	6.840307	79.97642
768	6.840331	79.97641
769	6.840356	79.97641
770	6.840389	79.97641
771	6.840409	79.97641
772	6.840423	79.9764
773	6.84048	79.97637
774	6.840774	79.97623
775	6.840828	79.9762
776	6.840868	79.97617
777	6.84091	79.97613
778	6.840961	79.97608
779	6.841042	79.97601
780	6.841057	79.97599
781	6.841103	79.97598
782	6.841139	79.97597
783	6.841169	79.97596
784	6.841196	79.97594
785	6.841217	79.97592
786	6.84124	79.97589
787	6.841267	79.97587
788	6.841349	79.9758

නො.	අක්ෂාංශ	දේශාංශ
789	6.841464	79.97572
790	6.841474	79.97571
791	6.841471	79.9757
792	6.841458	79.97569
793	6.841421	79.97572
794	6.841354	79.97576
795	6.841234	79.97586
796	6.841176	79.97592
797	6.841152	79.97594
798	6.84112	79.97595
799	6.841075	79.97596
800	6.841032	79.97598
801	6.840994	79.97601
802	6.840949	79.97605
803	6.840909	79.97609
804	6.84087	79.97612
805	6.840807	79.97617
806	6.840741	79.97621
807	6.840589	79.97628
808	6.840575	79.97629
809	6.840444	79.97636
810	6.840424	79.97637
811	6.840407	79.97637
812	6.840349	79.97638
813	6.840329	79.97638
814	6.840296	79.97639
815	6.840253	79.97642
816	6.840187	79.97648
817	6.840142	79.97653
818	6.840068	79.97663
819	6.840052	79.97665
820	6.84001	79.97669
821	6.839931	79.97674
822	6.839889	79.97677
823	6.839847	79.97679
824	6.839797	79.97681
825	6.839744	79.97684
826	6.83967	79.97687
827	6.839633	79.97688
828	6.8396	79.9769
829	6.839655	79.9746
830	6.839684	79.97459
831	6.83971	79.97471
832	6.839675	79.97473

නො.	අක්ෂාංශ	දේශාංශ
833	6.839702	79.97483
834	6.839733	79.97492
835	6.83977	79.97501
836	6.839784	79.9751
837	6.839793	79.97519
838	6.8398	79.9753
839	6.839827	79.97545
840	6.839831	79.97554
841	6.83983	79.97571
842	6.839834	79.97572
843	6.839843	79.97571
844	6.83986	79.97568
845	6.839874	79.97563
846	6.839898	79.97556
847	6.839932	79.97551
848	6.839984	79.97549
849	6.840084	79.97541
850	6.840143	79.97538
851	6.840228	79.97533
852	6.840318	79.97527
853	6.840377	79.97523
854	6.840456	79.97519
855	6.840467	79.97518
856	6.840455	79.97516
857	6.840438	79.97514
858	6.8403	79.97492
859	6.840266	79.97475
860	6.840273	79.97462
861	6.840262	79.97454
862	6.840221	79.97444
863	6.840159	79.97439
864	6.840104	79.97436
865	6.840081	79.9743
866	6.840078	79.97424
867	6.840107	79.97417
868	6.840176	79.97414
869	6.840253	79.97412
870	6.840302	79.97411
871	6.840314	79.97407
872	6.840282	79.97401
873	6.840248	79.97397
874	6.840203	79.97397
875	6.840111	79.97397
876	6.84006	79.97397

නො.	අක්ෂාංශ	දේශාංශ
877	6.840019	79.97397
878	6.839978	79.97397
879	6.83995	79.97399
880	6.839839	79.97403
881	6.839718	79.97407
882	6.83977	79.97419
883	6.839812	79.97428
884	6.839816	79.97429
885	6.839792	79.97433
886	6.839745	79.9744
887	6.839727	79.97444
888	6.839686	79.97446
889	6.839644	79.97447
890	6.839655	79.9746
891	6.844443	79.97893
892	6.844506	79.97894
893	6.844603	79.97892
894	6.844651	79.97891
895	6.844662	79.97889
896	6.844669	79.97881
897	6.844668	79.97872
898	6.844666	79.97865
899	6.844659	79.97857
900	6.844635	79.97856
901	6.844564	79.97858
902	6.844531	79.9786
903	6.84454	79.97868
904	6.844533	79.9787
905	6.844511	79.97871
906	6.844469	79.97871
907	6.844429	79.97871
908	6.844361	79.97872
909	6.844342	79.97872
910	6.844356	79.97876
911	6.844379	79.97882
912	6.844401	79.97887
913	6.844419	79.97892
914	6.844443	79.97893

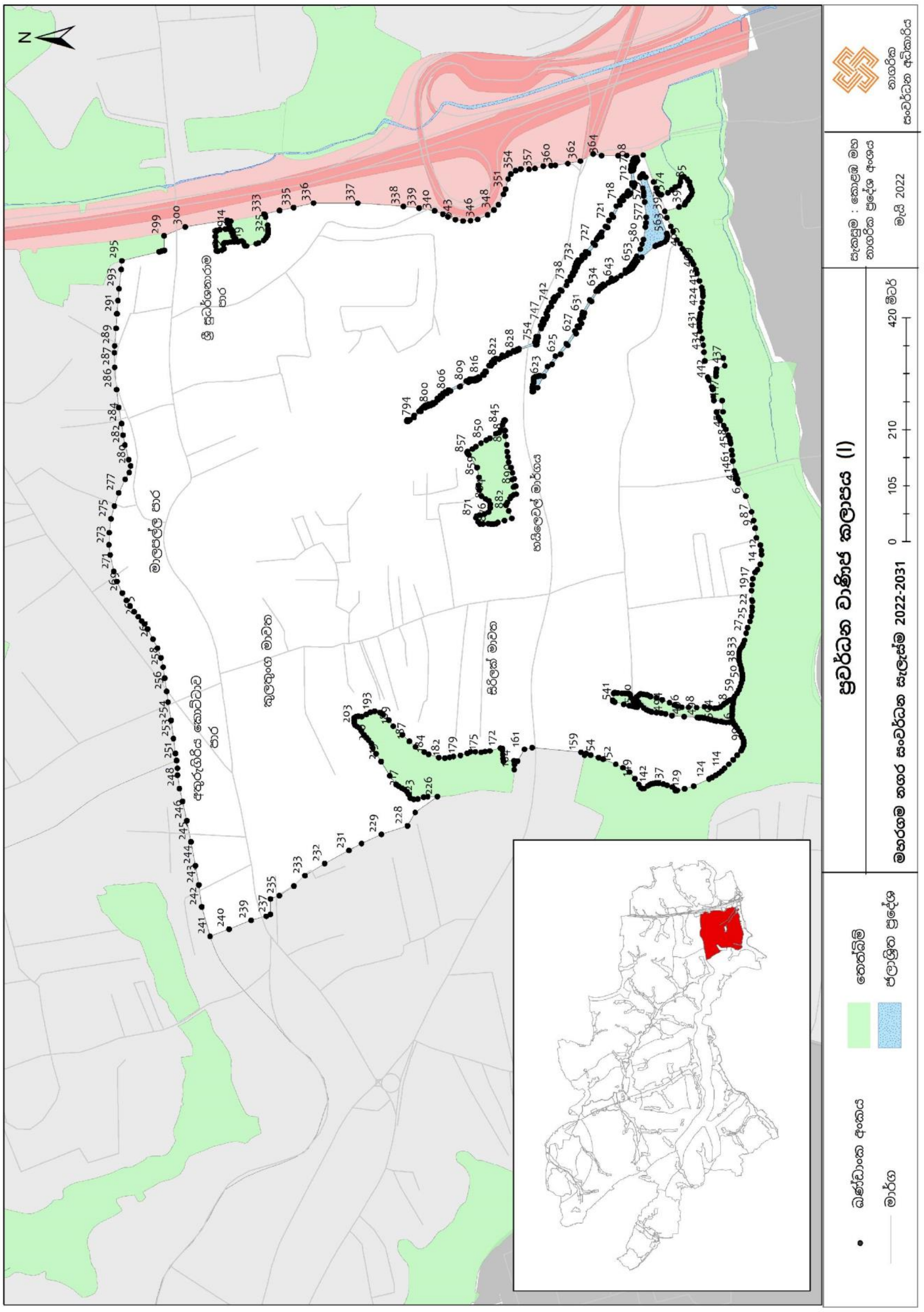
ප්‍රවර්ධන වාණිජ කලාපය (I)
මහරගම නගර සංවර්ධන සැලැස්ම 2022-2031
ඛණ්ඩාංක අංකය
මාර්ග
තෙත්බිම්
ජලාශ්‍රිත ප්‍රදේශ
0 105 210 420 මීටර්
සැකසුම : කොළඹ මහ නාගරික ප්‍රදේශ අංශය
මැයි 2022
නාගරික සංවර්ධන අධිකාරිය
මාලපල්ල පාර
අතුරුගිරිය කොට්ටාව පාර
ශ්‍රී සුධර්ශනාරාම පාර
කුලතුංග මාවත
සිරිලක් මාවත
හයිලෙවල් මාර්ගය
N

ප්‍රවර්ධන වාණිජ කලාපය II (නාවින්න)

ප්‍රවර්ධන වාණිජ කලාපය II (නාවින්න)		
උතුරට	:	ශ්‍රී ජයවර්ධනපුර කෝට්ටේ මහ නගර සභා බල සීමාව
නැගෙනහිරට	:	පරණ කොට්ටාව මාර්ගයෙන් ආරම්භ වන ජයගත් මාවත ආරම්භ වන ලක්ෂයේ සිට පරණ කොට්ටාව මාර්ගය ඔස්සේ හයිලෙවල් මාර්ගය හමුවන ස්ථානය තෙක්
දකුණට	:	ඉහත අවසන් ලක්ෂයේ සිට ඉසිපතනාරාම මාර්ගය ඔස්සේ පුරාණ පාර හමුවන ස්ථානය තෙක් හා හයිලෙවල් මාර්ගයට මීටර් 200 සමාන්තරව දකුණු දෙසින් වන මායිම
බටහිරට	:	ගල්හේන මාර්ගයේ සිට හයිලෙවල් මාර්ගය හමුවන තෙක් හා එතැන් සිට ශ්‍රී ජයවර්ධනපුර කෝට්ටේ මහ නගර සභා බල සීමාව

නො.	අක්ෂාංශ	දේශාංශ	නො.	අක්ෂාංශ	දේශාංශ	නො.	අක්ෂාංශ	දේශාංශ
1	6.851663	79.91668	30	6.851565	79.91532	59	6.85176	79.9166
2	6.851549	79.91668	31	6.851568	79.91534	60	6.85176	79.91663
3	6.85147	79.91668	32	6.851567	79.91537	61	6.851757	79.91664
4	6.851461	79.91668	33	6.851568	79.91539	62	6.851752	79.91665
5	6.851455	79.91669	34	6.851565	79.91541	63	6.851744	79.91666
6	6.851451	79.91673	35	6.851569	79.91546	64	6.851738	79.91667
7	6.851453	79.91679	36	6.851577	79.91551	65	6.851663	79.91668
8	6.85145	79.91683	37	6.851582	79.91555	66	6.860932	79.9131
9	6.851444	79.91695	38	6.851583	79.91561	67	6.860753	79.91315
10	6.851444	79.917	39	6.851579	79.91563	68	6.860634	79.91317
11	6.851443	79.917	40	6.85158	79.91567	69	6.860558	79.91318
12	6.851416	79.91687	41	6.851595	79.91578	70	6.860525	79.91318
13	6.851397	79.91636	42	6.851606	79.91588	71	6.860426	79.91319
14	6.851312	79.91584	43	6.851616	79.91597	72	6.860236	79.91318
15	6.851254	79.91558	44	6.851628	79.9161	73	6.860122	79.91318
16	6.851223	79.91544	45	6.851628	79.91616	74	6.860048	79.91319
17	6.851189	79.91529	46	6.851627	79.91619	75	6.85993	79.91319
18	6.851087	79.91517	47	6.851626	79.91622	76	6.859929	79.91319
19	6.851152	79.91504	48	6.851632	79.91623	77	6.859848	79.91319
20	6.851202	79.91497	49	6.851642	79.91623	78	6.859774	79.9132
21	6.851239	79.91502	50	6.851668	79.91623	79	6.859681	79.91323
22	6.851265	79.91506	51	6.851717	79.91623	80	6.859592	79.91327
23	6.851289	79.9151	52	6.851727	79.91624	81	6.859551	79.91329
24	6.851314	79.91512	53	6.851737	79.91625	82	6.859616	79.91347
25	6.851441	79.91521	54	6.851739	79.9163	83	6.859789	79.91402
26	6.851462	79.91523	55	6.851746	79.91637	84	6.859851	79.91414
27	6.851525	79.91527	56	6.851751	79.91641	85	6.859856	79.91415
28	6.851549	79.91528	57	6.851751	79.91645	86	6.859909	79.91422
29	6.851562	79.9153	58	6.851759	79.91658	87	6.859986	79.91429

නො.	අක්ෂාංශ	දේශාංශ
88	6.859809	79.91454
89	6.859301	79.91505
90	6.858924	79.9154
91	6.858646	79.91566
92	6.858605	79.91573
93	6.858289	79.91597
94	6.857945	79.91628
95	6.857648	79.91652
96	6.857237	79.91682
97	6.856921	79.91705
98	6.856661	79.91721
99	6.856317	79.91736
100	6.856019	79.91749
101	6.855755	79.91757
102	6.855434	79.91771
103	6.855132	79.91788
104	6.854901	79.91803
105	6.85467	79.9182
106	6.854419	79.91839
107	6.854169	79.91851
108	6.853565	79.91878
109	6.853037	79.91898
110	6.852643	79.91915
111	6.85235	79.9193
112	6.852133	79.91945
113	6.852001	79.91946
114	6.852095	79.91916
115	6.852142	79.91886
116	6.851982	79.91854
117	6.851755	79.91817
118	6.851713	79.91804
119	6.851622	79.91776
120	6.851626	79.91777
121	6.851639	79.91777
122	6.851779	79.91775
123	6.851944	79.91773
124	6.852086	79.9177
125	6.85233	79.91765
126	6.852326	79.91763
127	6.851985	79.9177
128	6.851647	79.91775
129	6.851633	79.91775
130	6.851627	79.91774
131	6.851535	79.9174
132	6.85151	79.91732

නො.	අක්ෂාංශ	දේශාංශ
133	6.851493	79.91724
134	6.85148	79.91717
135	6.85147	79.9171
136	6.851459	79.91696
137	6.85146	79.91689
138	6.851467	79.91682
139	6.85147	79.91676
140	6.851471	79.91674
141	6.851473	79.91672
142	6.851475	79.9167
143	6.851484	79.91669
144	6.851498	79.91669
145	6.851547	79.91669
146	6.851667	79.91668
147	6.851749	79.91668
148	6.851754	79.91667
149	6.85176	79.91666
150	6.851764	79.91665
151	6.851767	79.91664
152	6.851769	79.91663
153	6.85177	79.91663
154	6.851769	79.91662
155	6.851759	79.91641
156	6.851756	79.91634
157	6.851747	79.91626
158	6.851745	79.91624
159	6.851738	79.91623
160	6.851726	79.91622
161	6.85169	79.91622
162	6.851646	79.91622
163	6.851639	79.91621
164	6.851638	79.9162
165	6.851636	79.91614
166	6.851633	79.91609
167	6.851618	79.91591
168	6.851601	79.91576
169	6.851587	79.91567
170	6.851586	79.91565
171	6.851588	79.91563
172	6.851592	79.91561
173	6.851596	79.91558
174	6.851584	79.91549
175	6.85158	79.91548
176	6.851575	79.91543
177	6.851576	79.91536

නො.	අක්ෂාංශ	දේශාංශ
178	6.851573	79.91531
179	6.851567	79.91529
180	6.851547	79.91526
181	6.85148	79.91522
182	6.851458	79.91521
183	6.851423	79.91518
184	6.851383	79.91515
185	6.851337	79.91512
186	6.851313	79.9151
187	6.851294	79.91508
188	6.851277	79.91505
189	6.851257	79.91502
190	6.851228	79.91498
191	6.851211	79.91496
192	6.851533	79.91456
193	6.851647	79.91445
194	6.851647	79.91445
195	6.851649	79.91447
196	6.851653	79.91451
197	6.851663	79.91454
198	6.85167	79.91455
199	6.851677	79.91457
200	6.851686	79.91458
201	6.851717	79.91461
202	6.851752	79.91464
203	6.85179	79.91467
204	6.851829	79.91469
205	6.851872	79.91471
206	6.851901	79.91472
207	6.851943	79.91475
208	6.852058	79.91479
209	6.852112	79.9148
210	6.852218	79.91483
211	6.852244	79.91484
212	6.852254	79.91485
213	6.852248	79.91486
214	6.852256	79.91487
215	6.852269	79.91489
216	6.852278	79.9149
217	6.852285	79.91492
218	6.852288	79.91495
219	6.852291	79.91501
220	6.85229	79.91507
221	6.852283	79.91513
222	6.852269	79.91522

නො.	අක්ෂාංශ	දේශාංශ	නො.	අක්ෂාංශ	දේශාංශ	නො.	අක්ෂාංශ	දේශාංශ
223	6.852259	79.91525	268	6.852447	79.91587	313	6.853502	79.91259
224	6.85225	79.91528	269	6.852477	79.9158	314	6.853989	79.91165
225	6.852244	79.91533	270	6.852512	79.91573	315	6.854377	79.91088
226	6.852254	79.91536	271	6.852564	79.91565	316	6.854878	79.90982
227	6.852271	79.91538	272	6.852578	79.91563	317	6.855085	79.90938
228	6.852409	79.91546	273	6.852617	79.91558	318	6.855174	79.90935
229	6.852432	79.91548	274	6.852619	79.91557	319	6.85531	79.90937
230	6.852455	79.91549	275	6.852617	79.91556	320	6.855466	79.90943
231	6.852516	79.91552	276	6.852611	79.91555	321	6.855652	79.9095
232	6.852538	79.91552	277	6.852604	79.91554	322	6.855803	79.90955
233	6.852553	79.91553	278	6.852597	79.91554	323	6.855956	79.9096
234	6.852567	79.91555	279	6.85259	79.91553	324	6.856168	79.9096
235	6.852573	79.91556	280	6.852531	79.9155	325	6.856416	79.90958
236	6.852574	79.91558	281	6.852473	79.91548	326	6.856607	79.90963
237	6.852553	79.91562	282	6.852442	79.91546	327	6.856855	79.90972
238	6.85252	79.91568	283	6.852421	79.91544	328	6.857089	79.90935
239	6.852482	79.91574	284	6.852296	79.91537	329	6.857169	79.90937
240	6.852449	79.91581	285	6.852282	79.91536	330	6.857187	79.90946
241	6.852422	79.91587	286	6.852271	79.91534	331	6.857206	79.90959
242	6.852398	79.91594	287	6.85227	79.91532	332	6.857185	79.90967
243	6.8523	79.91628	288	6.852269	79.9153	333	6.857138	79.90974
244	6.852281	79.91634	289	6.85228	79.91526	334	6.857125	79.90976
245	6.852263	79.9164	290	6.852303	79.9152	335	6.857144	79.90992
246	6.852246	79.91646	291	6.852316	79.91514	336	6.857165	79.91006
247	6.852239	79.91653	292	6.852322	79.91507	337	6.856973	79.91013
248	6.852237	79.9166	293	6.852319	79.91501	338	6.856951	79.91033
249	6.852247	79.91666	294	6.852315	79.91493	339	6.856913	79.9104
250	6.852245	79.91673	295	6.852311	79.9149	340	6.856838	79.91041
251	6.852249	79.91677	296	6.852306	79.91487	341	6.856825	79.91055
252	6.852262	79.91678	297	6.852303	79.91486	342	6.856766	79.91056
253	6.852328	79.91679	298	6.852289	79.91483	343	6.856759	79.91071
254	6.852339	79.91678	299	6.852266	79.91481	344	6.856681	79.91084
255	6.852334	79.91677	300	6.852222	79.91479	345	6.856687	79.91086
256	6.852314	79.91676	301	6.852136	79.91478	346	6.856693	79.91088
257	6.85229	79.91676	302	6.852021	79.91475	347	6.856741	79.91091
258	6.852267	79.91675	303	6.851951	79.91472	348	6.856921	79.91099
259	6.85226	79.91672	304	6.851886	79.91469	349	6.856913	79.91102
260	6.852268	79.91662	305	6.851826	79.91464	350	6.856907	79.91105
261	6.852264	79.91654	306	6.851777	79.91461	351	6.856975	79.91108
262	6.852269	79.91647	307	6.851731	79.91457	352	6.857003	79.91104
263	6.852286	79.91641	308	6.851703	79.91452	353	6.85705	79.91106
264	6.852294	79.91638	309	6.851674	79.91445	354	6.85716	79.91106
265	6.852313	79.91631	310	6.851674	79.91442	355	6.857221	79.9111
266	6.852401	79.91602	311	6.852263	79.91387	356	6.857377	79.91123
267	6.852424	79.91595	312	6.853085	79.91317	357	6.857556	79.91134

නො.	අක්ෂාංශ	දේශාංශ
358	6.857614	79.91139
359	6.857675	79.91139
360	6.857714	79.91139
361	6.85777	79.91142
362	6.857816	79.91145
363	6.857769	79.91154
364	6.857711	79.91166
365	6.857657	79.91179
366	6.857733	79.91183
367	6.857732	79.91184
368	6.857962	79.91192
369	6.857985	79.91183
370	6.858028	79.91157
371	6.858058	79.91153
372	6.858304	79.91152
373	6.858442	79.91151
374	6.858495	79.91151
375	6.85851	79.91152
376	6.858541	79.91153
377	6.858545	79.91153
378	6.85864	79.91163
379	6.858753	79.91176
380	6.858826	79.91181
381	6.858847	79.91182
382	6.858873	79.9118
383	6.858894	79.91176
384	6.858905	79.91167
385	6.858906	79.91167
386	6.858911	79.91163
387	6.858937	79.9115
388	6.859058	79.91151
389	6.859059	79.91153
390	6.859107	79.91154
391	6.859129	79.91155
392	6.859134	79.91152
393	6.859162	79.91152
394	6.859239	79.91154
395	6.85928	79.91155
396	6.85927	79.91167
397	6.859351	79.91169
398	6.85942	79.91161

නො.	අක්ෂාංශ	දේශාංශ
403	6.859751	79.91175
404	6.859844	79.91178
405	6.859988	79.91181
406	6.860035	79.91186
407	6.860095	79.91193
408	6.860119	79.91195
409	6.860091	79.91205
410	6.860181	79.91208
411	6.860275	79.91204
412	6.860455	79.91213
413	6.860701	79.91221
414	6.860815	79.91222
415	6.860969	79.9123
416	6.861233	79.91236
417	6.861572	79.91249
418	6.861659	79.91255
419	6.861734	79.91259
420	6.861689	79.91265
421	6.861604	79.91273
422	6.861587	79.91275
423	6.861507	79.9128
424	6.861356	79.91291
425	6.86132	79.91293
426	6.86129	79.91294
427	6.861123	79.91303
428	6.861017	79.91308
429	6.860932	79.9131
430	6.86013	79.91262
431	6.860025	79.91259
432	6.859925	79.91257
433	6.859747	79.91253
434	6.85937	79.91247
435	6.859311	79.91245
436	6.859254	79.91244
437	6.859199	79.91241
438	6.859147	79.9124
439	6.859093	79.91238
440	6.859039	79.91238
441	6.858985	79.91238
442	6.858901	79.91237
443	6.858833	79.91236

නො.	අක්ෂාංශ	දේශාංශ
448	6.858746	79.91257
449	6.858723	79.91265
450	6.858702	79.91271
451	6.858737	79.91272
452	6.858766	79.91273
453	6.858812	79.91275
454	6.858852	79.91278
455	6.858864	79.91279
456	6.858862	79.91282
457	6.858852	79.91287
458	6.858907	79.9129
459	6.858951	79.91291
460	6.859066	79.91293
461	6.859133	79.91294
462	6.859171	79.91289
463	6.859189	79.91288
464	6.859218	79.91288
465	6.859248	79.9129
466	6.859274	79.91292
467	6.859346	79.91295
468	6.859403	79.91297
469	6.859491	79.91299
470	6.85953	79.91302
471	6.859608	79.91304
472	6.85967	79.91304
473	6.859765	79.91306
474	6.85982	79.91304
475	6.859838	79.91306
476	6.859999	79.91303
477	6.860014	79.91303
478	6.860041	79.91302
479	6.86011	79.91304
480	6.860469	79.91305
481	6.860593	79.91305
482	6.860755	79.91305
483	6.860816	79.91304
484	6.860869	79.91303
485	6.860882	79.91298
486	6.860893	79.91287
487	6.860879	79.91278
488	6.860863	79.91274

නො.	අක්ෂාංශ	දේශාංශ
493	6.860457	79.9127
494	6.860374	79.91269

නො.	අක්ෂාංශ	දේශාංශ
495	6.860243	79.91267
496	6.86013	79.91262

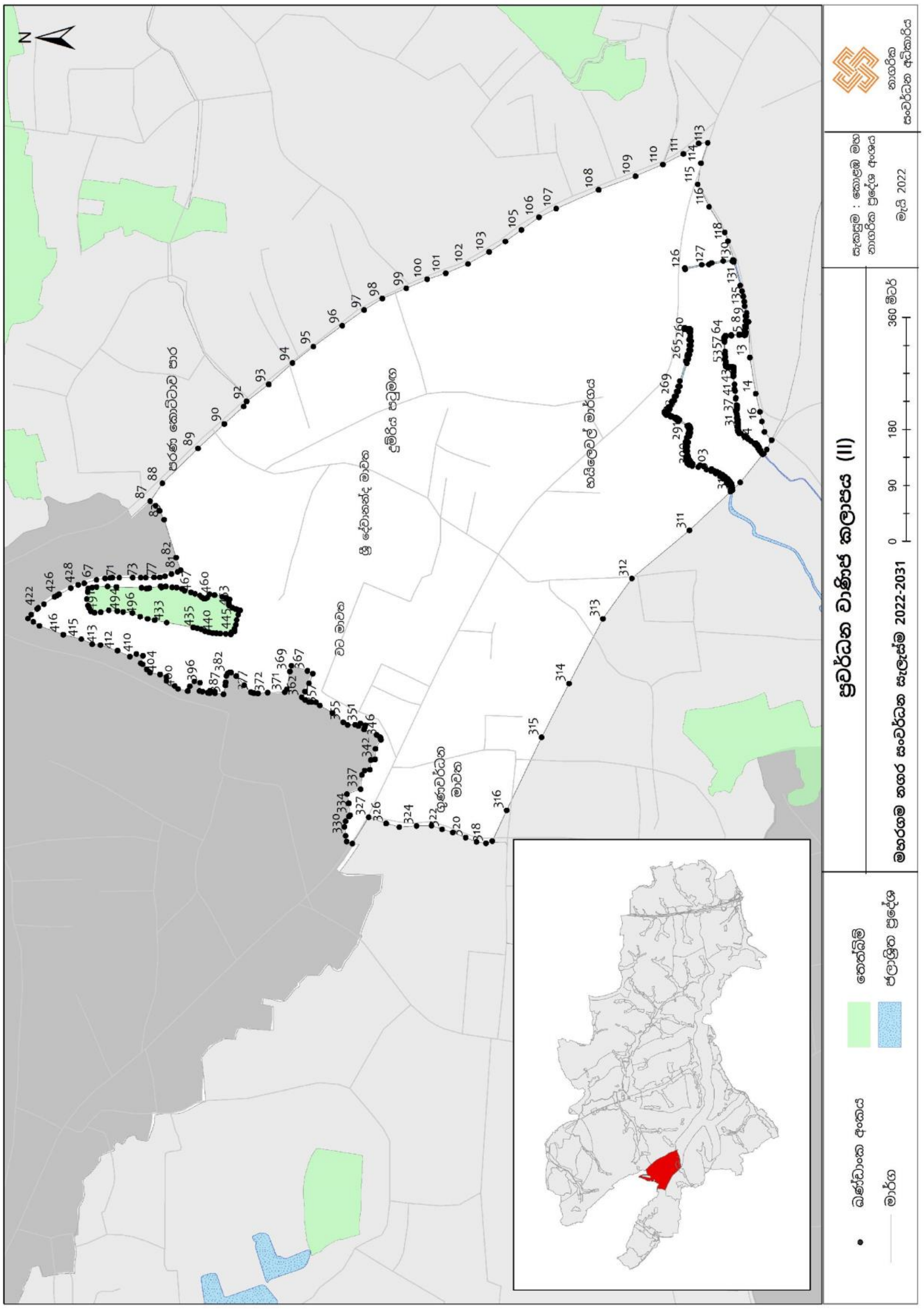

"උ" කොටස

ඉහළ සනත්ව වාණිජ කලාපය I (දෙල්කඳ)

ඉහළ සනත්ව වාණිජ කලාපය I (දෙල්කඳ)		
උතුරට	:	ශ්‍රී ජයවර්ධනපුර කෝට්ටේ මහ නගර සභා බල සීමාව
නැගෙනහිරට	:	පරණ කැස්බෑව මාර්ගයේ සිට මීටර් 100 ක් නැගෙනහිර දෙසට වන මායිමේන් ආරම්භ වී ජල මූලාශ්‍රයන්හි බටහිර මායිම ඔස්සේ දකුණු දෙසට පැමිණ 1 වන පටුමග ඔස්සේ දකුණු දෙසට මීටර් 120 ක් පමණ පැමිණි විට හමුවන අතුරු මාර්ගය හමුවන ලක්ෂය දක්වා
දකුණට	:	ඉහත අතුරු මාර්ගය ආරම්භ වන ලක්ෂයේ පටන් ජල මූලාශ්‍රයේ උතුරු මායිම ඔස්සේ පරණ කැස්බෑව මාර්ගය දක්වා ද එතැන් සිට හමුවන ජල මූලාශ්‍රයේ උතුරු මායිම ඔස්සේ මීටර් 100 ක් බටහිර දෙසට වන මායිම
බටහිරට	:	පරණ කැස්බෑව මාර්ගයට මීටර් 100 ක් බටහිර දෙසට වන මායිම

නො.	අක්ෂාංශ	දේශාංශ
1	6.852454	79.9197
2	6.852426	79.92013
3	6.852567	79.92062
4	6.852567	79.92104
5	6.852473	79.92138
6	6.852218	79.92179
7	6.851774	79.9223
8	6.851387	79.92276
9	6.851057	79.92311
10	6.850481	79.92378
11	6.850019	79.92429
12	6.84949	79.92495
13	6.849114	79.92549
14	6.848718	79.92607
15	6.848458	79.92656
16	6.848367	79.92671
17	6.848147	79.92707
18	6.847845	79.92744
19	6.84759	79.92779
20	6.847302	79.92804
21	6.847266	79.92808
22	6.847066	79.92826
23	6.846825	79.92846
24	6.846566	79.92875
25	6.846306	79.92915
26	6.845976	79.92962

නො.	අක්ෂාංශ	දේශාංශ
27	6.845707	79.92996
28	6.84549	79.93028
29	6.845334	79.93061
30	6.845273	79.93098
31	6.845277	79.93121
32	6.845381	79.93158
33	6.845461	79.93195
34	6.845461	79.93218
35	6.8454	79.93251
36	6.845273	79.93284
37	6.845155	79.93309
38	6.845079	79.93339
39	6.845041	79.93373
40	6.845051	79.93413
41	6.845159	79.9344
42	6.845376	79.93482
43	6.845645	79.93514
44	6.84582	79.93534
45	6.84607	79.93565
46	6.846268	79.93595
47	6.846357	79.93619
48	6.846392	79.93638
49	6.846395	79.93657
50	6.84633	79.93679
51	6.846209	79.93706
52	6.846085	79.9373

නො.	අක්ෂාංශ	දේශාංශ
53	6.846017	79.93743
54	6.845955	79.93761
55	6.845905	79.93782
56	6.845885	79.93807
57	6.845932	79.93833
58	6.845967	79.93867
59	6.846032	79.93909
60	6.846085	79.93944
61	6.846135	79.93988
62	6.84623	79.94061
63	6.846292	79.94111
64	6.846374	79.94162
65	6.846463	79.94202
66	6.846599	79.94237
67	6.846767	79.94266
68	6.846952	79.94296
69	6.847035	79.94316
70	6.847082	79.94346
71	6.847079	79.9437
72	6.847068	79.94392
73	6.847068	79.94416
74	6.847112	79.94443
75	6.847218	79.94466
76	6.847392	79.94484
77	6.847557	79.94504
78	6.847728	79.94527

නො.	අක්ෂාංශ	දේශාංශ
79	6.847793	79.9454
80	6.847888	79.94567
81	6.847926	79.94598
82	6.847941	79.94622
83	6.847914	79.94663
84	6.847934	79.94703
85	6.847935	79.94705
86	6.847938	79.9471
87	6.847927	79.94769
88	6.847885	79.94805
89	6.847614	79.94869
90	6.847342	79.94903
91	6.847189	79.94943
92	6.84713	79.94975
93	6.847118	79.95025
94	6.847207	79.95063
95	6.847425	79.95096
96	6.847637	79.95129
97	6.847799	79.95162
98	6.847803	79.95163
99	6.84782	79.95204
100	6.847832	79.95253
101	6.847838	79.95284
102	6.847791	79.95315
103	6.847649	79.95345
104	6.847472	79.95365
105	6.84723	79.95383
106	6.846794	79.95396
107	6.846505	79.95407
108	6.846222	79.95425
109	6.846039	79.95451
110	6.845932	79.95474
111	6.845915	79.95509
112	6.845939	79.95519
113	6.845986	79.9554
114	6.846092	79.95568
115	6.84618	79.956
116	6.846163	79.95631
117	6.846086	79.95661
118	6.845927	79.95695
119	6.845649	79.95719
120	6.845478	79.95736
121	6.84536	79.95762
122	6.845313	79.95788
123	6.845337	79.95816
124	6.845443	79.95846
125	6.845637	79.9587
126	6.84582	79.95889
127	6.845927	79.95906
128	6.84595	79.95933
129	6.845862	79.95974
130	6.845803	79.96009
131	6.84572	79.96061
132	6.845655	79.96092
133	6.845555	79.96127
134	6.845348	79.96157
135	6.845053	79.96188
136	6.844782	79.96228
137	6.844688	79.96247
138	6.844511	79.96276
139	6.844168	79.96297
140	6.843885	79.96309
141	6.843573	79.9632
142	6.843331	79.96331
143	6.843124	79.96345
144	6.842977	79.96369
145	6.842788	79.96428
146	6.842859	79.96463
147	6.842981	79.96481
148	6.843095	79.96498
149	6.843425	79.96525
150	6.843632	79.96549
151	6.843644	79.96552
152	6.843649	79.96552
153	6.843849	79.96573
154	6.844074	79.96597
155	6.844275	79.9662
156	6.844453	79.96642
157	6.844582	79.96659
158	6.844654	79.96674
159	6.844734	79.96694
160	6.844764	79.96703
161	6.844445	79.96715
162	6.844076	79.96729
163	6.843825	79.96737
164	6.84375	79.9674
165	6.84375	79.96766
166	6.843607	79.96771
167	6.84336	79.96787
168	6.843176	79.96805
169	6.842845	79.96825
170	6.842442	79.96847
171	6.842229	79.96859
172	6.841896	79.96874
173	6.841463	79.96889
174	6.841333	79.96911
175	6.84096	79.96937
176	6.840909	79.96937
177	6.840666	79.9694
178	6.840376	79.96947
179	6.84025	79.96949
180	6.840136	79.96948
181	6.8401	79.96948
182	6.84	79.96947
183	6.839826	79.96945
184	6.83973	79.96945
185	6.839713	79.96948
186	6.839698	79.9696
187	6.839687	79.9697
188	6.839678	79.96983
189	6.839621	79.96997
190	6.839505	79.97017
191	6.839378	79.9702
192	6.838562	79.97013
193	6.838499	79.97007
194	6.838564	79.96978
195	6.838673	79.9693
196	6.838451	79.9692
197	6.838319	79.96913
198	6.838264	79.96909
199	6.838212	79.96907
200	6.838186	79.96905
201	6.838186	79.969
202	6.838271	79.96878
203	6.838301	79.96872
204	6.838336	79.96865
205	6.838362	79.9686
206	6.838389	79.96852
207	6.838429	79.9684

නො.	අක්ෂාංශ	දේශාංශ
208	6.838464	79.96832
209	6.838522	79.96823
210	6.838587	79.96814
211	6.838751	79.96793
212	6.838753	79.96793
213	6.838809	79.96785
214	6.83888	79.96777
215	6.838916	79.96772
216	6.83892	79.96769
217	6.839006	79.96764
218	6.839073	79.96762
219	6.839141	79.96759
220	6.839208	79.96755
221	6.839208	79.96755
222	6.839281	79.96752
223	6.839324	79.96751
224	6.839347	79.9675
225	6.839357	79.96748
226	6.839347	79.96747
227	6.839306	79.96745
228	6.839265	79.9674
229	6.83925	79.96734
230	6.83925	79.96733
231	6.839257	79.96718
232	6.839184	79.96704
233	6.839275	79.96698
234	6.83922	79.96692
235	6.839128	79.96682
236	6.839051	79.96675
237	6.839024	79.96676
238	6.838871	79.9669
239	6.838742	79.96701
240	6.838694	79.96704
241	6.838681	79.96707
242	6.838673	79.96715
243	6.838662	79.96723
244	6.838654	79.9674
245	6.838642	79.96745
246	6.8386	79.96752
247	6.838504	79.96762
248	6.838446	79.96767
249	6.838365	79.96774
250	6.83833	79.96777

නො.	අක්ෂාංශ	දේශාංශ
251	6.838299	79.96781
252	6.838233	79.96785
253	6.838126	79.96788
254	6.837847	79.96793
255	6.837758	79.96794
256	6.837717	79.96796
257	6.837602	79.96799
258	6.837522	79.96801
259	6.837351	79.96801
260	6.83727	79.96801
261	6.83713	79.968
262	6.837106	79.96799
263	6.83707	79.96797
264	6.837034	79.96795
265	6.837005	79.96795
266	6.836926	79.96796
267	6.836866	79.96797
268	6.836826	79.96798
269	6.836804	79.96802
270	6.836799	79.96805
271	6.836791	79.96808
272	6.836774	79.96813
273	6.836761	79.96818
274	6.836748	79.96823
275	6.83673	79.9683
276	6.836715	79.96835
277	6.836698	79.96839
278	6.836688	79.96842
279	6.836681	79.96845
280	6.836669	79.96849
281	6.83666	79.96851
282	6.836632	79.96853
283	6.836566	79.96856
284	6.836456	79.96857
285	6.836423	79.96885
286	6.836415	79.96894
287	6.836381	79.969
288	6.83638	79.96904
289	6.836352	79.96909
290	6.836328	79.96913
291	6.836299	79.96917
292	6.836269	79.96921
293	6.836232	79.96925

නො.	අක්ෂාංශ	දේශාංශ
294	6.836093	79.96934
295	6.835845	79.96943
296	6.83562	79.96948
297	6.835557	79.96948
298	6.835493	79.96952
299	6.835389	79.96956
300	6.835271	79.96958
301	6.835025	79.96962
302	6.834846	79.96962
303	6.83452	79.96959
304	6.834135	79.96945
305	6.834023	79.96941
306	6.833944	79.96936
307	6.83387	79.9693
308	6.833776	79.96926
309	6.833637	79.96921
310	6.833268	79.96914
311	6.833229	79.96911
312	6.833191	79.96908
313	6.833157	79.96905
314	6.833127	79.96901
315	6.833092	79.96897
316	6.833072	79.96893
317	6.83293	79.96874
318	6.83274	79.9685
319	6.832678	79.96842
320	6.832619	79.96832
321	6.832582	79.96824
322	6.832558	79.96823
323	6.832531	79.96821
324	6.832515	79.96817
325	6.832499	79.96812
326	6.832495	79.9681
327	6.83249	79.96804
328	6.832474	79.96797
329	6.832462	79.96788
330	6.832458	79.96779
331	6.832473	79.96763
332	6.832487	79.96752
333	6.832501	79.96739
334	6.832501	79.96735
335	6.832501	79.9673
336	6.832504	79.96726

නො.	අක්ෂාංශ	දේශාංශ
337	6.832535	79.9672
338	6.83254	79.96717
339	6.832544	79.96708
340	6.832561	79.96694
341	6.832569	79.96686
342	6.832572	79.96681
343	6.832541	79.96676
344	6.832495	79.96674
345	6.832415	79.96673
346	6.832328	79.96673
347	6.832214	79.96674
348	6.832181	79.96675
349	6.832169	79.96678
350	6.832071	79.96678
351	6.832055	79.9667
352	6.831777	79.9667
353	6.831774	79.9667
354	6.831774	79.96669
355	6.831763	79.96669
356	6.831551	79.9667
357	6.831482	79.96646
358	6.831631	79.96641
359	6.831576	79.96627
360	6.831486	79.96622
361	6.831439	79.96602
362	6.831239	79.96592
363	6.831237	79.9658
364	6.831267	79.96573
365	6.831286	79.96559
366	6.831234	79.96538
367	6.831222	79.96533
368	6.831224	79.96517
369	6.83121	79.96511
370	6.831147	79.96504
371	6.831129	79.96476
372	6.831109	79.9647
373	6.831599	79.96462
374	6.832028	79.96463
375	6.832512	79.96468
376	6.832683	79.9647
377	6.832704	79.96471
378	6.832751	79.96471
379	6.832818	79.96472

නො.	අක්ෂාංශ	දේශාංශ
380	6.832841	79.96473
381	6.832848	79.96473
382	6.832905	79.96473
383	6.832908	79.96473
384	6.832927	79.96474
385	6.832945	79.96474
386	6.832999	79.96475
387	6.833106	79.96478
388	6.833134	79.96478
389	6.83332	79.96483
390	6.83333	79.96484
391	6.833628	79.96491
392	6.833822	79.96497
393	6.834189	79.96508
394	6.834283	79.9651
395	6.834408	79.96514
396	6.834438	79.96515
397	6.834627	79.9652
398	6.834636	79.96521
399	6.834692	79.96522
400	6.834727	79.96523
401	6.83478	79.96523
402	6.834808	79.96524
403	6.834969	79.96526
404	6.835108	79.96528
405	6.835108	79.96528
406	6.835127	79.96528
407	6.835129	79.96528
408	6.835146	79.96528
409	6.835152	79.96528
410	6.83517	79.96529
411	6.835173	79.96529
412	6.835191	79.96529
413	6.835191	79.96529
414	6.835192	79.96529
415	6.835201	79.96529
416	6.83542	79.96528
417	6.835453	79.96528
418	6.835458	79.96528
419	6.835479	79.96528
420	6.835617	79.96527
421	6.835808	79.96524
422	6.835812	79.96524

නො.	අක්ෂාංශ	දේශාංශ
423	6.835821	79.96524
424	6.835866	79.96523
425	6.835911	79.96522
426	6.836554	79.96513
427	6.836554	79.96512
428	6.8365	79.96494
429	6.836901	79.96476
430	6.83691	79.96476
431	6.836994	79.96468
432	6.8371	79.96457
433	6.837311	79.96432
434	6.837461	79.96419
435	6.837747	79.964
436	6.837752	79.964
437	6.837804	79.96397
438	6.83793	79.96387
439	6.837993	79.96381
440	6.838011	79.9638
441	6.83817	79.96365
442	6.83835	79.96364
443	6.83837	79.96363
444	6.838427	79.96364
445	6.838464	79.96366
446	6.838482	79.96366
447	6.838558	79.96367
448	6.83857	79.96368
449	6.838758	79.96382
450	6.838811	79.96374
451	6.838837	79.96359
452	6.838843	79.96356
453	6.838843	79.96356
454	6.838853	79.96346
455	6.838846	79.96337
456	6.838774	79.96323
457	6.838632	79.96312
458	6.838604	79.96309
459	6.838704	79.96309
460	6.838877	79.96309
461	6.839032	79.96309
462	6.839184	79.9631
463	6.839392	79.96306
464	6.839533	79.96303
465	6.839647	79.96306

නො.	අක්ෂාංශ	දේශාංශ
466	6.83972	79.96306
467	6.839729	79.96307
468	6.83977	79.96309
469	6.839875	79.96314
470	6.839945	79.96316
471	6.839988	79.96318
472	6.84002	79.96318
473	6.840222	79.96325
474	6.840293	79.96325
475	6.840328	79.96328
476	6.840359	79.96331
477	6.840414	79.96336
478	6.840467	79.9634
479	6.84053	79.96341
480	6.840576	79.9634
481	6.840615	79.96339
482	6.840638	79.96337
483	6.840652	79.96332
484	6.840649	79.96328
485	6.840632	79.96323
486	6.840565	79.96318
487	6.840515	79.96315
488	6.840481	79.9631
489	6.840441	79.96302
490	6.840422	79.96297
491	6.840423	79.96288
492	6.840432	79.96277
493	6.840465	79.96264
494	6.840485	79.96257
495	6.840503	79.96254
496	6.840522	79.96253
497	6.840544	79.96251
498	6.840579	79.96247
499	6.84061	79.96243
500	6.840631	79.96239
501	6.84065	79.96235
502	6.840664	79.96231
503	6.84067	79.9623
504	6.840675	79.96228
505	6.8407	79.96223
506	6.840729	79.96221
507	6.840759	79.96218
508	6.840787	79.96215

නො.	අක්ෂාංශ	දේශාංශ
509	6.840821	79.96212
510	6.840865	79.96209
511	6.840904	79.96206
512	6.840945	79.96204
513	6.840982	79.962
514	6.841016	79.96195
515	6.841044	79.96191
516	6.841074	79.96187
517	6.841112	79.96183
518	6.841144	79.9618
519	6.841202	79.96177
520	6.841248	79.96176
521	6.841292	79.96177
522	6.841355	79.96181
523	6.841376	79.96185
524	6.841406	79.96188
525	6.841434	79.9619
526	6.841462	79.96192
527	6.841494	79.96192
528	6.841546	79.96192
529	6.841588	79.96191
530	6.841609	79.96189
531	6.841616	79.96188
532	6.841624	79.96183
533	6.841628	79.96179
534	6.841629	79.96176
535	6.841593	79.96168
536	6.841553	79.96162
537	6.841508	79.96157
538	6.841472	79.96153
539	6.841442	79.96145
540	6.841434	79.96109
541	6.841453	79.96099
542	6.84148	79.96091
543	6.841514	79.96084
544	6.841595	79.9607
545	6.841666	79.96061
546	6.841776	79.96049
547	6.841816	79.96045
548	6.841844	79.96043
549	6.841853	79.96041
550	6.841832	79.96036
551	6.841854	79.96033

නො.	අක්ෂාංශ	දේශාංශ
552	6.841817	79.96029
553	6.841694	79.96013
554	6.841694	79.96013
555	6.841577	79.95996
556	6.841577	79.95996
557	6.841393	79.95971
558	6.841316	79.95978
559	6.841298	79.9598
560	6.841274	79.95982
561	6.84125	79.95981
562	6.841225	79.95979
563	6.841179	79.95972
564	6.841169	79.9597
565	6.841126	79.95966
566	6.84109	79.95964
567	6.840998	79.95959
568	6.841011	79.95956
569	6.841074	79.9594
570	6.841078	79.95939
571	6.841088	79.95933
572	6.841101	79.95924
573	6.841112	79.95914
574	6.841106	79.9591
575	6.841109	79.95902
576	6.841101	79.95893
577	6.841093	79.95882
578	6.841106	79.95872
579	6.84111	79.95867
580	6.841128	79.95849
581	6.841152	79.95848
582	6.841217	79.95843
583	6.84122	79.95825
584	6.841233	79.95814
585	6.841259	79.95797
586	6.841288	79.95788
587	6.841321	79.95775
588	6.84135	79.95775
589	6.841397	79.95762
590	6.841459	79.9576
591	6.841495	79.9576
592	6.841596	79.95759
593	6.841604	79.95758
594	6.84169	79.95759

නො.	අක්ෂාංශ	දේශාංශ
595	6.841716	79.95758
596	6.841754	79.95751
597	6.841783	79.95748
598	6.842072	79.95758
599	6.842324	79.95723
600	6.842256	79.95719
601	6.842291	79.95707
602	6.842306	79.95702
603	6.842412	79.95707
604	6.842414	79.95707
605	6.842418	79.95707
606	6.842456	79.95709
607	6.842583	79.95698
608	6.842581	79.95699
609	6.842733	79.9569
610	6.842868	79.95681
611	6.843018	79.95665
612	6.843159	79.95651
613	6.843399	79.95633
614	6.843479	79.95626
615	6.843552	79.95623
616	6.84359	79.95619
617	6.843624	79.95605
618	6.843672	79.95588
619	6.843911	79.95565
620	6.843728	79.95558
621	6.843624	79.95557
622	6.843608	79.9555
623	6.843631	79.95528
624	6.84363	79.95519
625	6.843649	79.95508
626	6.843651	79.95501
627	6.843635	79.95488
628	6.843626	79.95478
629	6.843598	79.95468
630	6.843588	79.95451
631	6.84357	79.9544
632	6.843561	79.95435
633	6.843537	79.95425
634	6.843499	79.95412
635	6.843455	79.95399
636	6.843512	79.95391
637	6.843414	79.95378

නො.	අක්ෂාංශ	දේශාංශ
638	6.843474	79.9537
639	6.843614	79.95355
640	6.843885	79.9533
641	6.843968	79.95322
642	6.844054	79.95325
643	6.844165	79.95338
644	6.844199	79.95338
645	6.844219	79.95335
646	6.844266	79.95333
647	6.844314	79.95337
648	6.844377	79.95339
649	6.84442	79.95336
650	6.844483	79.95327
651	6.844759	79.95341
652	6.844857	79.95344
653	6.844899	79.95342
654	6.844968	79.95335
655	6.844992	79.95331
656	6.844956	79.95315
657	6.844994	79.95301
658	6.845069	79.95288
659	6.845232	79.95277
660	6.845251	79.95271
661	6.845405	79.95278
662	6.845467	79.9528
663	6.845744	79.95205
664	6.8459	79.95134
665	6.845918	79.95122
666	6.845923	79.95117
667	6.845875	79.95114
668	6.845804	79.9511
669	6.845789	79.9511
670	6.845707	79.95106
671	6.84556	79.95096
672	6.84546	79.95089
673	6.845344	79.95084
674	6.845117	79.95076
675	6.844798	79.95068
676	6.844757	79.95066
677	6.844657	79.95064
678	6.844401	79.95061
679	6.844349	79.95058
680	6.844217	79.95048

නො.	අක්ෂාංශ	දේශාංශ
681	6.844205	79.95047
682	6.844257	79.95018
683	6.844344	79.94944
684	6.84451	79.94837
685	6.84455	79.94814
686	6.844519	79.948
687	6.844533	79.948
688	6.844542	79.94798
689	6.844542	79.94796
690	6.844535	79.94793
691	6.844554	79.94791
692	6.844581	79.9479
693	6.844609	79.94789
694	6.844638	79.94788
695	6.844654	79.94786
696	6.844657	79.94785
697	6.844633	79.94784
698	6.844585	79.94784
699	6.844533	79.94784
700	6.844498	79.94783
701	6.844475	79.9478
702	6.844466	79.94779
703	6.844457	79.94774
704	6.844459	79.94773
705	6.844461	79.94772
706	6.844461	79.9477
707	6.844453	79.94769
708	6.84445	79.94769
709	6.844411	79.94752
710	6.844364	79.94729
711	6.844213	79.94673
712	6.844144	79.94647
713	6.844346	79.94637
714	6.844247	79.94597
715	6.844037	79.94605
716	6.843988	79.94586
717	6.843869	79.94547
718	6.843691	79.94472
719	6.843606	79.9444
720	6.843477	79.94386
721	6.843364	79.94336
722	6.843254	79.94261
723	6.84317	79.94197

නො.	අක්ෂාංශ	දේශාංශ
724	6.84311	79.9414
725	6.843133	79.94077
726	6.843169	79.94059
727	6.843382	79.94056
728	6.843369	79.94044
729	6.843352	79.94031
730	6.843336	79.94009
731	6.843326	79.93997
732	6.843359	79.93996
733	6.84344	79.93996
734	6.843414	79.93991
735	6.843353	79.93981
736	6.843329	79.93978
737	6.843397	79.93943
738	6.843483	79.93905
739	6.84357	79.93866
740	6.843707	79.93778
741	6.84371	79.93729
742	6.843646	79.93674
743	6.843551	79.93637
744	6.843417	79.93601
745	6.843258	79.93563
746	6.843109	79.93525
747	6.842969	79.93477
748	6.842862	79.93439
749	6.842817	79.93408
750	6.842807	79.9334
751	6.842829	79.93308
752	6.842859	79.93267
753	6.842942	79.93177
754	6.842963	79.93142
755	6.842967	79.93129
756	6.842975	79.93111
757	6.842996	79.93093
758	6.843029	79.93073
759	6.843057	79.93054
760	6.843088	79.93036
761	6.843142	79.93015
762	6.843194	79.92997
763	6.843317	79.92965
764	6.843416	79.92941
765	6.843499	79.92924
766	6.843606	79.92903
767	6.843714	79.92882
768	6.843872	79.92854
769	6.844104	79.92814
770	6.844282	79.92784
771	6.844476	79.92753
772	6.844713	79.92716
773	6.844799	79.92702
774	6.844427	79.92693
775	6.844141	79.92679
776	6.843803	79.92678
777	6.843452	79.92682
778	6.843231	79.92702
779	6.842785	79.92738
780	6.842307	79.92776
781	6.842003	79.92799
782	6.841979	79.92801
783	6.841865	79.9281
784	6.841749	79.92782
785	6.841577	79.92793
786	6.841349	79.9281
787	6.84129	79.92814
788	6.841313	79.92817
789	6.841432	79.92834
790	6.841253	79.92846
791	6.841306	79.92853
792	6.841101	79.92869
793	6.840892	79.92887
794	6.840707	79.92904
795	6.840558	79.92919
796	6.84052	79.92916
797	6.840464	79.92912
798	6.840418	79.92908
799	6.840371	79.92909
800	6.840325	79.92914
801	6.840297	79.92918
802	6.840282	79.92923
803	6.840259	79.92926
804	6.840234	79.92929
805	6.840149	79.92932
806	6.840093	79.92934
807	6.840047	79.92937
808	6.84	79.9294
809	6.839975	79.92943
810	6.839949	79.92948
811	6.839929	79.9295
812	6.83995	79.92952
813	6.839927	79.92957
814	6.839952	79.9296
815	6.83991	79.92966
816	6.839938	79.92968
817	6.839913	79.92973
818	6.839882	79.92978
819	6.839853	79.92984
820	6.839887	79.92985
821	6.839751	79.92999
822	6.839311	79.93045
823	6.838936	79.93084
824	6.838663	79.93113
825	6.838326	79.93141
826	6.838065	79.93156
827	6.837574	79.93176
828	6.83742	79.93184
829	6.837083	79.93231
830	6.836508	79.93316
831	6.836319	79.93345
832	6.836316	79.93345
833	6.836285	79.93346
834	6.836254	79.93351
835	6.836247	79.93356
836	6.836245	79.93357
837	6.836223	79.93363
838	6.836191	79.93366
839	6.836184	79.93366
840	6.836149	79.93367
841	6.836111	79.93367
842	6.836062	79.93366
843	6.836015	79.93363
844	6.835991	79.93362
845	6.835977	79.9336
846	6.835967	79.93358
847	6.835964	79.93355
848	6.835987	79.9335
849	6.836011	79.93344
850	6.836004	79.93341
851	6.835966	79.93339
852	6.835919	79.93336

නො.	අක්ෂාංශ	දේශාංශ
853	6.83587	79.93333
854	6.835822	79.9333
855	6.835771	79.93327
856	6.835718	79.93326
857	6.835667	79.93325
858	6.835616	79.93324
859	6.835565	79.93325
860	6.835564	79.93325
861	6.835539	79.93326
862	6.835539	79.93326
863	6.835516	79.93327
864	6.835515	79.93327
865	6.835494	79.93329
866	6.835494	79.93329
867	6.835472	79.93329
868	6.83543	79.93326
869	6.835405	79.9333
870	6.835367	79.93337
871	6.835336	79.93341
872	6.835325	79.93343
873	6.835296	79.93345
874	6.83528	79.93348
875	6.835276	79.9335
876	6.835264	79.93351
877	6.835255	79.93352
878	6.835246	79.93354
879	6.835239	79.93356
880	6.835236	79.93356
881	6.835216	79.93354
882	6.835139	79.9335
883	6.835116	79.93349
884	6.83512	79.93347
885	6.835172	79.93337
886	6.835231	79.93329
887	6.835251	79.93324
888	6.835325	79.93311
889	6.835369	79.93304

නො.	අක්ෂාංශ	දේශාංශ
896	6.835062	79.93285
897	6.834999	79.93279
898	6.834942	79.93272
899	6.834893	79.93266
900	6.834877	79.93263
901	6.834852	79.9326
902	6.83483	79.93261
903	6.834799	79.93261
904	6.834765	79.93258
905	6.834741	79.93254
906	6.834932	79.93223
907	6.835155	79.93194
908	6.835359	79.93168
909	6.835546	79.93138
910	6.835751	79.93105
911	6.836044	79.93068
912	6.836257	79.93046
913	6.836444	79.93032
914	6.836799	79.93012
915	6.836939	79.93006
916	6.837212	79.92994
917	6.837322	79.92988
918	6.837466	79.92976
919	6.837657	79.92956
920	6.837879	79.92932
921	6.838049	79.92914
922	6.838354	79.92883
923	6.838525	79.92866
924	6.838946	79.92824
925	6.839244	79.92793
926	6.839945	79.92731
927	6.840612	79.92679
928	6.840976	79.9265
929	6.841497	79.92612
930	6.8418	79.92589
931	6.842036	79.92566
932	6.842289	79.92544

නො.	අක්ෂාංශ	දේශාංශ
939	6.84171	79.92318
940	6.841662	79.92299
941	6.841604	79.92282
942	6.841491	79.92271
943	6.84142	79.92233
944	6.841413	79.92221
945	6.841441	79.92187
946	6.841271	79.9217
947	6.841299	79.92142
948	6.841328	79.92117
949	6.841278	79.92101
950	6.841278	79.92057
951	6.841264	79.91996
952	6.841271	79.91947
953	6.841243	79.91895
954	6.841292	79.91847
955	6.841406	79.91833
956	6.841568	79.91817
957	6.841845	79.91802
958	6.842142	79.9178
959	6.842356	79.91769
960	6.842358	79.91738
961	6.842507	79.91733
962	6.842511	79.91733
963	6.842512	79.91733
964	6.842531	79.91735
965	6.842556	79.91736
966	6.842597	79.91738
967	6.842653	79.91737
968	6.84272	79.91736
969	6.842774	79.91734
970	6.842837	79.9173
971	6.842875	79.91727
972	6.842923	79.91723
973	6.842971	79.91719
974	6.842996	79.91715
975	6.843024	79.9171

නො.	අක්ෂාංශ	දේශාංශ
982	6.843369	79.91674
983	6.843421	79.9167
984	6.843484	79.91665
985	6.84356	79.91661
986	6.843574	79.9166
987	6.843359	79.91706
988	6.84332	79.91723
989	6.843314	79.91798
990	6.843324	79.91881
991	6.843337	79.91947
992	6.843299	79.91985
993	6.843252	79.92024
994	6.843258	79.92041
995	6.843375	79.92068
996	6.843523	79.92106
997	6.843546	79.92106
998	6.843635	79.9215
999	6.843966	79.9227
1000	6.844494	79.92384
1001	6.844587	79.92399
1002	6.84459	79.92403
1003	6.84473	79.92439
1004	6.84511	79.92524
1005	6.845116	79.92526
1006	6.845818	79.92536
1007	6.846022	79.92512
1008	6.846287	79.92478
1009	6.846991	79.92398
1010	6.847668	79.92328
1011	6.848053	79.92277
1012	6.848566	79.92195
1013	6.849138	79.92103
1014	6.849595	79.92031
1015	6.850028	79.91953
1016	6.850192	79.91913
1017	6.850447	79.9184
1018	6.85055	79.91771

නො.	අක්ෂාංශ	දේශාංශ
1019	6.850625	79.91717
1020	6.850688	79.91638
1021	6.85088	79.91558
1022	6.851087	79.91517
1023	6.851189	79.91529
1024	6.851223	79.91544
1025	6.851254	79.91558
1026	6.851312	79.91584
1027	6.851397	79.91636
1028	6.851416	79.91687
1029	6.851443	79.917
1030	6.851444	79.917
1031	6.851444	79.917
1032	6.851453	79.91707
1033	6.851466	79.91717
1034	6.851475	79.91724
1035	6.851477	79.91725
1036	6.851499	79.91733
1037	6.85153	79.91745
1038	6.851552	79.91753
1039	6.851559	79.91755
1040	6.851579	79.91763
1041	6.851583	79.91764
1042	6.851589	79.91767
1043	6.851615	79.91776
1044	6.851622	79.91776
1045	6.851713	79.91804
1046	6.851755	79.91817
1047	6.851982	79.91854
1048	6.852142	79.91886
1049	6.852095	79.91916
1050	6.852001	79.91946
1051	6.852133	79.91945
1052	6.85235	79.9193
1053	6.852643	79.91915
1054	6.852548	79.91938
1055	6.852454	79.9197

නො.	අක්ෂාංශ	දේශාංශ
1056	6.841842	79.95957
1057	6.841824	79.95953
1058	6.841835	79.95949
1059	6.841839	79.95945
1060	6.841815	79.95941
1061	6.841758	79.95937
1062	6.841718	79.95936
1063	6.84167	79.95935
1064	6.841646	79.95939
1065	6.841625	79.95943
1066	6.841585	79.95946
1067	6.841531	79.95947
1068	6.841483	79.95947
1069	6.8415	79.95953
1070	6.841398	79.95958
1071	6.841388	79.9596
1072	6.841382	79.95962
1073	6.841399	79.95966
1074	6.841599	79.95994
1075	6.84166	79.96003
1076	6.841684	79.96004
1077	6.841702	79.96003
1078	6.84177	79.95994
1079	6.841862	79.95986
1080	6.841927	79.95979
1081	6.841989	79.95974
1082	6.842006	79.95972
1083	6.842009	79.95968
1084	6.842018	79.95962
1085	6.842003	79.95958
1086	6.841985	79.95957
1087	6.84196	79.95958
1088	6.841928	79.95959
1089	6.841874	79.95958
1090	6.841842	79.95957

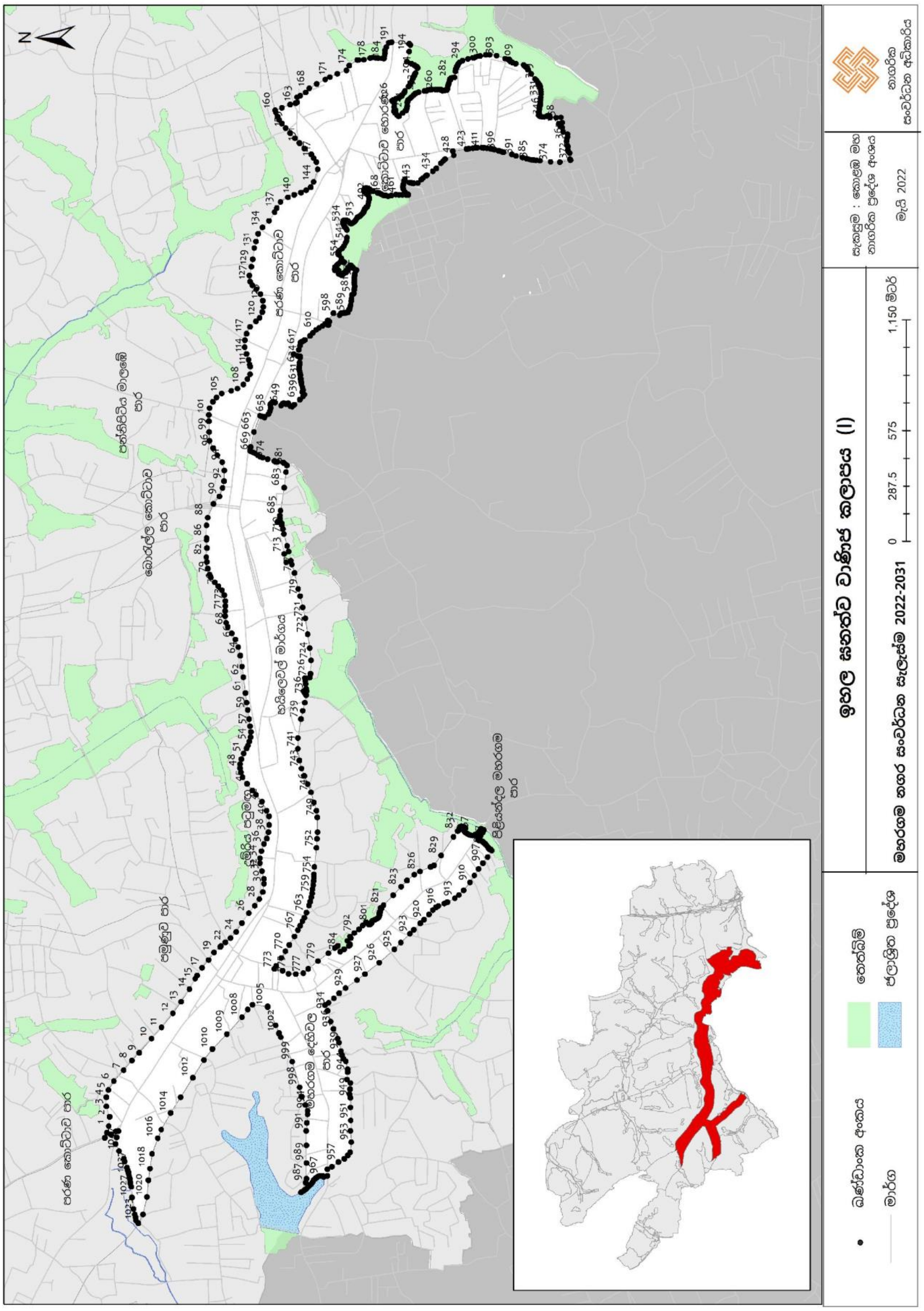
මහරගම නගර සංවර්ධන සැලැස්ම 2022-2031
තෙත්බිම්
ජලාශ්‍රිත ප්‍රදේශ
මාර්ග
0 287.5 575 1,150 මීටර්
මැයි 2022
නාගරික සංවර්ධන අධිකාරිය

ඉහළ ඝනත්ව වාණිජ කලාපය II (හයිලෙවල් මාර්ගය)

ඉහළ ඝනත්ව වාණිජ කලාපය II (හයිලෙවල් මාර්ගය)		
උතුරට	:	පරණ කොට්ටාව පාර, රේල්වේ මාවත හමුවන ස්ථානයෙන් ආරම්භ වී රේල්වේ මාවත ඔස්සේ කොට්ටාව දෙසට කුලසෙවන මාර්ගය හරහා ප්‍රවර්ධන වාණිජ කලාප II (මාකුඹුර) හි උතුරු මායිමෙහි ආරම්භක ලක්ෂය දක්වා
නැගෙනහිරට	:	ඉහත අවසන් ලක්ෂයෙහි සිටි අඟහරුවාදා පොළ හංදිය හරහා දකුණු දෙසට පවතින වෙල්යායේ බටහිර මායිම ඔස්සේ හයිලෙවල් මාර්ගය දක්වාද හයිලෙවල් මාර්ගයෙන් දකුණු දෙසට වන්නට පිහිටි වෙල්යායේ උතුරු සහ බටහිර මායිම ඔස්සේ කැස්බෑව නගර සභා බල සීමාව දක්වා
දකුණට	:	ඉහත අවසන් ලක්ෂයේ සිට කොට්ටාව - ගල්කිස්ස මාර්ගය ඔස්සේ කැස්බෑව නගර සභා බල සීමාව ඔස්සේ හයිලෙවල් මාර්ගයෙන් ආරම්භ වන විලියම් පෙරේරා මාවත හමුවන ස්ථානය දක්වාද එතැන් සිට හයිලෙවල් මාර්ගයට මීටර් 200 ක් දකුණු දෙසට වන්නට සමාන්තර රේඛාවක් ඇදිවිට හමුවන මායිම ඔස්සේ පුස්ථකාල දක්වාද පිළියන්දල - මහරගම මාර්ගයේ දෙපසට මීටර් 100 ක් සමාන්තරව අදින ලද රේඛාවක් ඔස්සේ වන මායිමද එය මහවත්ත පටුමග හා නල්ලවත්ත මාර්ගය හමුවන ස්ථානය දක්වාද එතැන් පටන් නල්ලවත්ත මාර්ගය ඔස්සේ දහම් මාවත හරහා අපේක්ෂා රෝහල පාර දක්වාද එතැන් සිට පලමුවන පටුමග ඔස්සේ ශ්‍රී වජිරඥාන ධර්මායතනය මාර්ගය ඔස්සේ දෙහිවල - මහරගම මාර්ගයට පැමිණ එතැන් පටන් බොරලැස්ගමුව වැවෙහි දකුණු මායිම හරහා දෙහිවල - මහරගම මාර්ගයේ සිට මීටර් 100 ක් උතුරට සමාන්තරව අදින ලද රේඛාවක් ඔස්සේ පැරකුම් මාවත හමුවන ස්ථානය දක්වාද එතැන් පටන් මීටර් 60 ක් උතුරට ගමන් කොට නැවත නැගෙනහිර දෙසට අදින ලද රේඛාවක් ඔස්සේ විද්‍යාකර මාවත හමුවන ස්ථානය දක්වාද එතැන් සිට විද්‍යාකර බාලිකා විද්‍යාලය හරහා හයිලෙවල් මාර්ගයේ සිට මීටර් 200 ක් දකුණු දෙසට වන්නට වන මායිම හමුවන ලක්ෂයේ සිට සමාන්තරව බටහිර දෙසට ගමන් කොට ඉසිපතනාරාම මාවත පුරාණ පාර හමුවන ලක්ෂය දක්වා
බටහිරට	:	ඉසිපතනාරාම මාර්ගය ඔස්සේ හයිලෙවල් මාර්ගය හරහා දුම්රිය මාවත හමුවන ස්ථානය දක්වා

නො.	අක්ෂාංශ	දේශාංශ
1	6.86215	79.90099
2	6.862146	79.90099
3	6.862204	79.90103
4	6.862368	79.90112
5	6.86247	79.90118
6	6.862444	79.90122
7	6.862412	79.90127
8	6.862405	79.90126
9	6.862379	79.90124
10	6.862351	79.90122
11	6.86232	79.90121
12	6.862261	79.90117
13	6.86217	79.90109
14	6.861987	79.90095
15	6.861853	79.90085
16	6.861554	79.90063
17	6.861268	79.90043
18	6.861045	79.90028
19	6.860819	79.90012
20	6.860742	79.90007
21	6.860396	79.89982
22	6.860393	79.89981
23	6.860407	79.89978
24	6.860405	79.89976
25	6.86038	79.89974
26	6.860378	79.89972
27	6.860341	79.89969
28	6.860326	79.8997
29	6.860309	79.8997
30	6.860289	79.8997
31	6.860234	79.89967
32	6.859887	79.8994
33	6.859855	79.89938
34	6.859603	79.89913
35	6.859411	79.8989
36	6.859305	79.89879
37	6.859155	79.89866
38	6.859131	79.89864
39	6.859022	79.89852

නො.	අක්ෂාංශ	දේශාංශ
40	6.858947	79.89845
41	6.858909	79.89842
42	6.858882	79.89841
43	6.858851	79.8984
44	6.858824	79.89839
45	6.858811	79.89836
46	6.858797	79.89835
47	6.858778	79.89834
48	6.858745	79.89842
49	6.858764	79.89843
50	6.858887	79.89848
51	6.8589	79.89849
52	6.858938	79.89853
53	6.859138	79.89873
54	6.859323	79.89891
55	6.859492	79.8991
56	6.85963	79.89924
57	6.859825	79.89943
58	6.859894	79.89948
59	6.860221	79.89973
60	6.860444	79.8999
61	6.860781	79.90015
62	6.86094	79.90026
63	6.861088	79.90036
64	6.861154	79.9004
65	6.861183	79.90043
66	6.86146	79.90062
67	6.861576	79.9007
68	6.861653	79.90076
69	6.861739	79.90083
70	6.862051	79.90107
71	6.862174	79.90115
72	6.862216	79.90119
73	6.86223	79.9012
74	6.862325	79.90128
75	6.862385	79.90133
76	6.862364	79.90138
77	6.862304	79.9014
78	6.862258	79.90149
79	6.862172	79.90153
80	6.862081	79.90157
81	6.862005	79.90166
82	6.861926	79.90182

නො.	අක්ෂාංශ	දේශාංශ
83	6.861898	79.90198
84	6.861925	79.90208
85	6.861661	79.90196
86	6.861508	79.90186
87	6.861544	79.90167
88	6.861576	79.9015
89	6.861565	79.90143
90	6.861484	79.90138
91	6.861215	79.90122
92	6.860974	79.9011
93	6.860896	79.90108
94	6.860836	79.90111
95	6.860739	79.90116
96	6.860664	79.90116
97	6.860665	79.90115
98	6.860662	79.90113
99	6.860656	79.90112
100	6.860643	79.9011
101	6.860625	79.90108
102	6.86047	79.90103
103	6.860386	79.90097
104	6.860495	79.90081
105	6.860523	79.90075
106	6.860542	79.9007
107	6.860565	79.90062
108	6.860577	79.90052
109	6.860577	79.90043
110	6.860567	79.90037
111	6.860551	79.90031
112	6.860532	79.90026
113	6.860502	79.90021
114	6.86044	79.90014
115	6.860411	79.90011
116	6.860389	79.90009
117	6.860267	79.90002
118	6.860264	79.90001
119	6.860268	79.89999
120	6.860293	79.89987
121	6.860292	79.89986
122	6.860285	79.89985
123	6.860277	79.89984
124	6.860266	79.89983
125	6.860249	79.89985

නො.	අක්ෂාංශ	දේශාංශ
126	6.860234	79.89987
127	6.86005	79.90013
128	6.860035	79.90015
129	6.860011	79.90016
130	6.859991	79.90016
131	6.859968	79.90016
132	6.859942	79.90016
133	6.859694	79.90013
134	6.859664	79.90012
135	6.859653	79.90011
136	6.859637	79.9001
137	6.859622	79.9001
138	6.85949	79.90007
139	6.859478	79.90006
140	6.859474	79.90005
141	6.859493	79.89992
142	6.859497	79.8999
143	6.859494	79.89988
144	6.859489	79.89986
145	6.859474	79.89984
146	6.859448	79.89982
147	6.859296	79.89974
148	6.859236	79.89972
149	6.859193	79.89971
150	6.859164	79.89971
151	6.859135	79.89972
152	6.859103	79.89972
153	6.859068	79.89973
154	6.859047	79.89973
155	6.859036	79.89972
156	6.859029	79.89971
157	6.859012	79.89967
158	6.858996	79.89963
159	6.858984	79.89962
160	6.85897	79.89961
161	6.858955	79.89961
162	6.858947	79.89963
163	6.85892	79.89982
164	6.858913	79.89984
165	6.858893	79.89986
166	6.858869	79.89986
167	6.858614	79.89981
168	6.858597	79.89981

නො.	අක්ෂාංශ	දේශාංශ
169	6.858586	79.89981
170	6.858574	79.89983
171	6.858539	79.8999
172	6.858535	79.89991
173	6.858512	79.90003
174	6.858515	79.90004
175	6.85852	79.90006
176	6.85844	79.90009
177	6.85836	79.90001
178	6.858289	79.89977
179	6.858114	79.89964
180	6.857803	79.8995
181	6.857576	79.89944
182	6.857675	79.89903
183	6.857781	79.89886
184	6.857798	79.89879
185	6.857874	79.8988
186	6.857889	79.8988
187	6.857904	79.8988
188	6.857941	79.89875
189	6.85795	79.89873
190	6.857991	79.89854
191	6.85799	79.89853
192	6.857985	79.89852
193	6.857978	79.8985
194	6.857959	79.89848
195	6.857947	79.89847
196	6.857929	79.89846
197	6.857824	79.89843
198	6.857804	79.89822
199	6.85789	79.89824
200	6.857937	79.89825
201	6.858097	79.89828
202	6.858248	79.8983
203	6.858321	79.8983
204	6.85843	79.89831
205	6.858467	79.89831
206	6.858654	79.89836
207	6.858694	79.89838
208	6.858713	79.89832
209	6.85852	79.89827
210	6.858444	79.89826
211	6.858272	79.89825

නො.	අක්ෂාංශ	දේශාංශ
212	6.858218	79.89824
213	6.858198	79.89824
214	6.858007	79.89822
215	6.857966	79.89821
216	6.857904	79.8982
217	6.8578	79.89817
218	6.857792	79.89808
219	6.857817	79.89798
220	6.857847	79.89785
221	6.858036	79.89792
222	6.858051	79.89793
223	6.858059	79.89795
224	6.858062	79.89796
225	6.858054	79.89811
226	6.858149	79.89812
227	6.858164	79.89812
228	6.858162	79.89799
229	6.858166	79.89796
230	6.858172	79.89793
231	6.858229	79.89761
232	6.858233	79.89755
233	6.858231	79.8975
234	6.85822	79.89746
235	6.858207	79.89742
236	6.858173	79.89739
237	6.85814	79.89737
238	6.858239	79.89733
239	6.858451	79.89727
240	6.858682	79.89724
241	6.858856	79.89726
242	6.85941	79.8975
243	6.859598	79.89759
244	6.859766	79.89783
245	6.859867	79.89804
246	6.859995	79.89814
247	6.86028	79.89842
248	6.860759	79.89873
249	6.861062	79.89895
250	6.861143	79.899
251	6.861158	79.89901
252	6.861138	79.8991
253	6.861128	79.89915
254	6.861134	79.89932

නො.	අක්ෂාංශ	දේශාංශ
255	6.861155	79.89934
256	6.861317	79.89937
257	6.861343	79.89937
258	6.861364	79.89935
259	6.861448	79.89922
260	6.861465	79.89923
261	6.861724	79.89941
262	6.861797	79.89946
263	6.862593	79.90007
264	6.862722	79.90014
265	6.862835	79.90021
266	6.862834	79.90021
267	6.862825	79.90028
268	6.862711	79.90065
269	6.862509	79.90058
270	6.862471	79.90056
271	6.862368	79.90053
272	6.862363	79.90054
273	6.862325	79.90064
274	6.862165	79.90096
275	6.86215	79.90099
276	6.860179	79.89928
277	6.860179	79.89932
278	6.860188	79.89933
279	6.860238	79.89936
280	6.860246	79.89938
281	6.860308	79.89941
282	6.860321	79.89938
283	6.860408	79.89942
284	6.860443	79.89943
285	6.86046	79.89941
286	6.860508	79.89928
287	6.86053	79.8992
288	6.860542	79.89915
289	6.860571	79.89902
290	6.860594	79.89893
291	6.860621	79.89888
292	6.860622	79.89887
293	6.860621	79.89885
294	6.860612	79.89885
295	6.860528	79.89882
296	6.860406	79.8988
297	6.860384	79.8988

නො.	අක්ෂාංශ	දේශාංශ
298	6.860369	79.89882
299	6.860298	79.89898
300	6.860204	79.89921
301	6.860179	79.89928

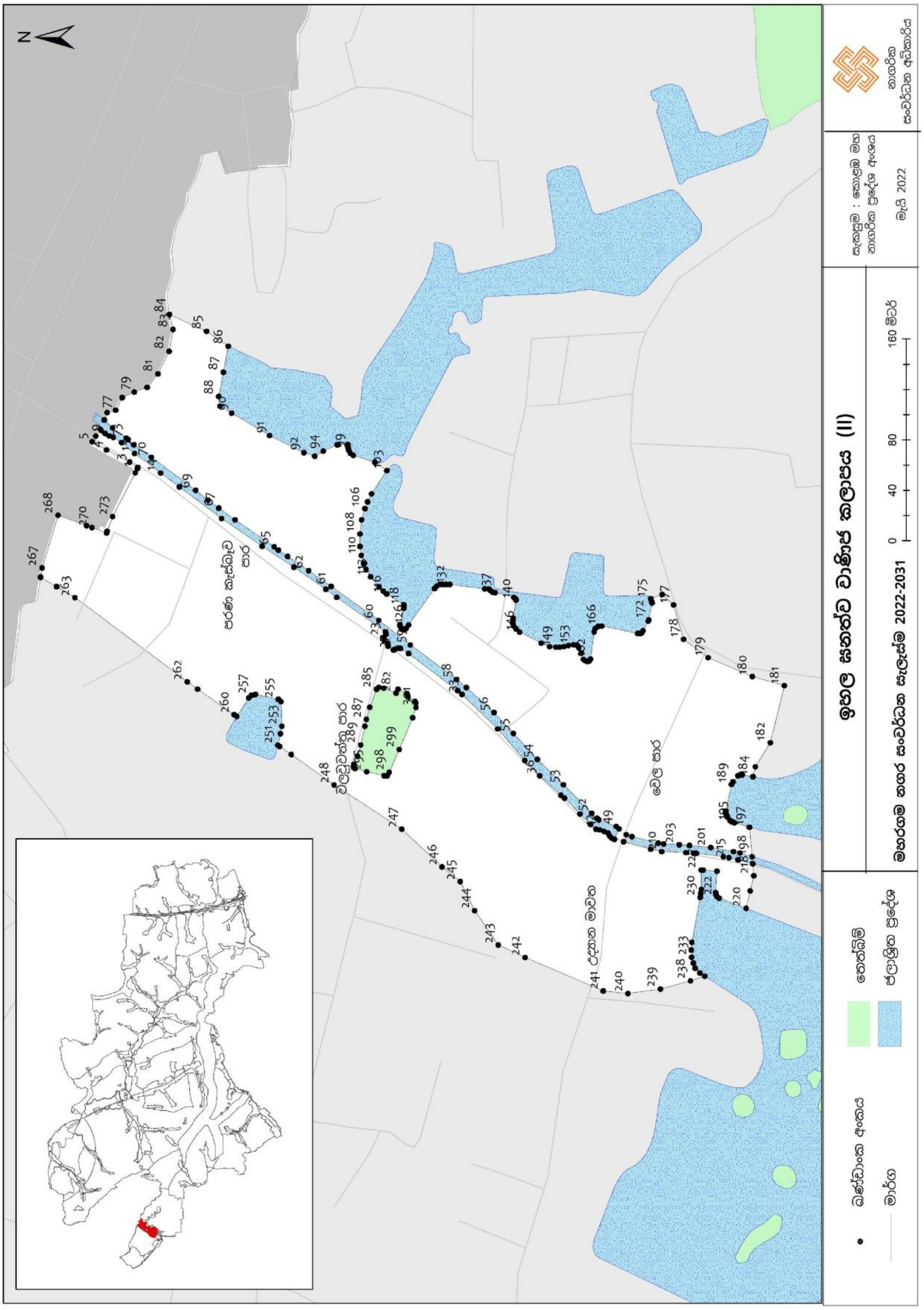

එක් එක් කලාප තුල අවසරලත් භාවිතාවන් හා අවම බිම් ප්‍රමාණය - මහරගම නගර සභා බල ප්‍රදේශය

අවසරලත් භාවිතාවන්- මහරගම නගර සභා බල ප්‍රදේශය 2022-2031

භාවිතය				කලාපය						
ප්‍රධාන භාවිතය	අනු අංකය	අනු භාවිතය	අවම බිම් ප්‍රමාණය (වර්ග මීටර්)	විශේෂ නේවාසික කලාපය (Parliament area Zone 1,2&3)	අඩු ඝනත්ව නේවාසික කලාපය	මධ්‍යම ඝනත්ව නේවාසික කලාපය	මධ්‍යම ඝනත්ව මිශ්‍ර සංවර්ධන කලාපය	මධ්‍යම ඝනත්ව වාණිජ කලාපය	ප්‍රවර්ධන වාණිජ කලාපය	ඉහල ඝනත්ව වාණිජ කලාපය
1. නේවාසික (Residential)	1	තනි නිවාස	150							
	2	තට්ටු නිවාස/නිවාස සංකීර්ණ	150							
	3	නේවාසිකාගාර	150							
	4	දිවා සුරැකුම් මධ්‍යස්ථාන	250							
	5	ගිලන් සේවා මධ්‍යස්ථාන	500							
	6	වැඩිහිටි නිවාස	500							
	7	ළමා නිවාස	500							
	8	ආබාධිත පුනරුත්ථාපන නිවාස	500							
	9	පුනරුත්ථාපන නිවාස	1000							
	10	ප්‍රජා ශාලා	500							
	11	නිවාඩු නිකේතන/ සංචාරක බංගලා/ Home stay	250							
	12	විශ්‍රාම ශාලා	150							
	13	නිල නිවාස	150							
	14	සේවක නිවාස	150							
	15	තානාපති නිල නිවාස	150							
	16	සේවා මහල් නිවාස (Service apartments)	150							
	17	Studio apartments/අනෙකුත් වර්ගයේ නිවාස	150							
	18	වෙනත් වර්ගයේ නිවාස	150							
2. සෞඛ්‍ය (Health)	1	රෝහල්	1000							
	2	වෛද්‍ය මධ්‍යස්ථාන (එක් වෛද්‍යවරයෙකු පමණක් සිටින)	150							
	3	වෛද්‍ය මධ්‍යස්ථාන (වෛද්‍යවරුන් දෙදෙනෙකු හෝ ඊට වැඩි දෙනෙකු සිටින)	250							
	4	සාම්පල් එකතු කිරීමේ මධ්‍යස්ථාන	150							
	5	රසායනාගාර	150							
	6	ඖසුසල්	150							
	7	පශු වෛද්‍ය සායන	150							
	8	පශු වෛද්‍ය රෝහල්	500							
	9	නිරෝධායන මධ්‍යස්ථාන	500							
	10	ළමා හා මාතෘ /පවුල් සායන මධ්‍යස්ථාන	250							
3. කාර්යාල සහ ආයතනික (Office & Institutional)	1	කාර්යාල	300							
	2	වෘත්තිය කාර්යාල	300							
	3	බැංකු/රක්ෂණ මුල්‍ය ආයතන	300							
	4	A.T.M ස්ථාන	අදාල නොවේ							
	5	කාර්යාල සංකීර්ණ (ව.අඩි10000 ට වැඩි)	1000							
	6	වෙනත් ආයතන	300							
	7	තානාපති කාර්යාල	1000							
	8	සේවා කාර්යාල	250							
4. වාණිජ (Commercial)	1	සාප්පු සංකීර්ණ	500							
	2	සිල්ලර වෙළඳසැල්	150							
	3	තොග වෙළඳසැල්	250							
	4	ආංශික වෙළඳසැල්	500							
	5	හාඩ්වෙයාර්/ ගොඩනැගිලි ද්‍රව්‍ය විකුණුම් වෙළඳසැල්	250							
	6	මත්පැන් අලෙවිහලවල්	150							
	7	වාහන ප්‍රදර්ශනාගාර	500							
	8	ප්‍රදර්ශනාගාර (වාහන හැර)	500							

			අවම බිම් ප්‍රමාණය (වර්ග මීටර්)	විශේෂ නේවාසික කලාපය (Parliament area Zone 1,2&3)	අඩු ඝනත්ව නේවාසික කලාපය	මධ්‍යම ඝනත්ව නේවාසික කලාපය	මධ්‍යම ඝනත්ව මිශ්‍ර සංවර්ධන කලාපය	මධ්‍යම ඝනත්ව වාණිජ කලාපය	ප්‍රවර්ධන වාණිජ කලාපය	ඉහල ඝනත්ව වාණිජ කලාපය
	9	ශ්‍රවණාගාර	500							
	10	ගෑස් පිරවුම්හල් /විදුලි ආරෝපණ මධ්‍යස්ථාන	1000							
	11	වාහන අමතර කොටස් වෙළඳසැල්	500							
	12	ගෘහ භාණ්ඩ සාප්පු	250							
	13	අවන්හල්/ Take Away	150							
	14	අවන්හල්/ Restaurants	250							
	15	උත්සව ශාලා	1000							
	16	විකාශනාගාර	500							
	17	ශබ්දාගාර (විකාශනාගාර නොවන)	150							
	18	සුපිරි වෙළඳ සැල්	500							
	19	විවෘත වෙළඳ සැල්	150							
5. අධ්‍යාපනික (Educational)	1	පෙර පාසල් / පූර්ව ළමාවිය සංවර්ධන මධ්‍යස්ථාන	500							
	2	ප්‍රාථමික පාසල්	2000							
	3	ද්විතික පාසල්	2000							
	4	තෘතික පාසල්	3000							
	5	පෞද්ගලික පාසල් / ජාත්‍යන්තර පාසල්	3000							
	6	උසස් අධ්‍යාපන මධ්‍යස්ථාන (Campus)	3000							
	7	රාජ්‍ය / පෞද්ගලික විශ්ව විද්‍යාල	4000							
	8	කාර්මික විද්‍යාල / වෘතීය පුහුණු මධ්‍යස්ථාන / පුහුණු මධ්‍යස්ථාන	1000							
	9	උපකාරක අධ්‍යාපන ආයතන (සිසුන් 50 හෝ ඊට අඩු)	500							
	10	උපකාරක අධ්‍යාපන ආයතන(සිසුන් 50 ට වැඩි)	1000							
	11	කළා ආයතන/ රංග ආයතන	1000							
6.පාරිභෝගික සේවා (Utility Services)	1	රූපලාවන්‍ය මධ්‍යස්ථාන / බාබර් සාප්පු	150							
	2	පාරිභෝගික සේවා මධ්‍යස්ථාන	150							
	3	ආයුර්වේද වෛද්‍ය සභාවේ අනුමැතිය ලත් සම්භාහන මධ්‍යස්ථාන	150							
	4	ටේලර් සාප්පු	300							
	5	අවමංගල්‍ය ශාලා (Funaral Palor)	250							
7. සංචාරක (Tourism)	1	තරු පන්ති හෝටල්	2000							
	2	සංචාරක හෝටල්// වාණිජ හෝටල්	500							
	3	ආගන්තුක නිවාස	250							
	4	ලැගුම් හල්	250							
	5	නාගරික හෝටල්	250							
	6	නානායම්	250							
	7	මොටෙල්	500							
	8	සමාජ ශාලා	500							
8. සමාජ හා ආගමික (Social & Religious)	1	ආගමික මධ්‍යස්ථාන	1000							
	2	ආගමික අධ්‍යාපන මධ්‍යස්ථාන	500							
	3	කෞතුකාගාර	500							
	4	සමාජ හා සංස්කෘතික මධ්‍යස්ථාන	500							
	5	සුසාන භූමි / ආදාහනාගාර								
9. කර්මාන්ත (Industrial)	1	වාහන එකලස් කිරීමේ මධ්‍යස්ථාන	500							
	2	වාහන සේවා මධ්‍යස්ථාන	1000							
	3	වාහන ඉන්ධන පිරවුම්හල්	1000							
	4	දුම්පරීක්ෂණ මධ්‍යස්ථාන	500							
	5	බෙදා හැරීමේ කටයුතු සඳහා වන ගබඩා	500							

			අවම බිම් ප්‍රමාණය (වර්ග මීටර්)	විශේෂ නේවාසික කලාපය (Parliament area Zone 1,2&3)	අඩු ඝනත්ව නේවාසික කලාපය	මධ්‍යම ඝනත්ව නේවාසික කලාපය	මධ්‍යම ඝනත්ව මිශ්‍ර සංවර්ධන කලාපය	මධ්‍යම ඝනත්ව වාණිජ කලාපය	ප්‍රවර්ධන වාණිජ කලාපය	ඉහල ඝනත්ව වාණිජ කලාපය
	6	ගබඩා/ ගුදම්	1000	Red	Green	Green	Green	Green	Green	Green
	7	සේවා කර්මාන්ත	1000	Yellow	Green	Green	Green	Green	Green	Green
	8	බේකරි නිෂ්පාදන	500	Green	Green	Green	Green	Green	Green	Green
	9	කොන්ක්‍රීට් පෙරසවි කර්මාන්ත	1000	Red	Green	Green	Green	Red	Green	Green
	10	යන්ත්‍රානුසාරයෙන් සිමෙන්ති බ්ලොක් ගල් නිෂ්පාදනය කිරීමේ කර්මාන්ත	500	Red	Green	Green	Green	Red	Green	Green
	11	උළු සහ ගඩොල් කර්මාන්ත	500	Red	Red	Red	Red	Red	Red	Red
	12	ගෘහස්ත කර්මාන්ත	250	Green	Green	Green	Green	Green	Green	Green
	13	ඇසුරුම් කර්මාන්ත	500	Red	Green	Green	Green	Red	Green	Green
	14	අගය එකතු කිරීමේ කර්මාන්ත	1000	Red	Red	Red	Green	Red	Green	Green
	15	අබලි දෑ එකතු කිරීමේ මධ්‍යස්ථාන	1000	Red	Red	Red	Green	Red	Green	Green
	16	ප්‍රතිචක්‍රී කරන කර්මාන්ත	1000	Red	Red	Red	Green	Red	Green	Green
	17	ලී බඩු නිෂ්පාදන ආශ්‍රිත කර්මාන්ත	500	Red	Green	Green	Green	Green	Green	Green
	18	දූෂ්‍ය කාරක නොවන කර්මාන්ත කර්මාන්ත (මධ්‍යම පරිසර අධිකාරියේ නිර්වචනය පරිදි)	1000	Red	Green	Green	Green	Green	Green	Green
10. විනෝදාත්මක (Leisure)	1	ගෘහස්ත ක්‍රීඩාගාර	1000	Green	Green	Green	Green	Green	Green	Green
	2	විවෘත රංග භූමි	1000	Green	Green	Green	Green	Green	Green	Green
	3	පුස්තකාල	250	Green	Green	Green	Green	Green	Green	Green
	4	කාය වර්ධන මධ්‍යස්ථාන	150	Green	Green	Green	Green	Green	Green	Green
	5	ළමා උද්‍යාන	500	Green	Green	Green	Green	Green	Green	Green
	6	විවෘත පිට්ටනි	1000	Green	Green	Green	Green	Red	Green	Green
	7	සිනමා ශාලා /විවෘත සිනමා ශාලා	500	Green	Green	Green	Green	Green	Green	Green
	8	පිහිනුම් තටාක	250	Green	Green	Green	Green	Green	Green	Green
	9	උද්‍යාන		Green	Green	Green	Green	Green	Green	Green
	10	විනෝදාත්මක උද්‍යාන		Green	Green	Green	Green	Green	Green	Green
11. වෙනත් (Other)	1	Roof ඇන්ටෙනා	අදාළ නොවේ	Green	Green	Green	Green	Green	Green	Green
	2	සන්නිවේදනය කුළුණු		Green	Green	Green	Green	Green	Green	Green
	3	වාහන රථගාල්	250	Red	Red	Red	Green	Green	Green	Green
	4	විදුලි උප පොලවල්	අදාළ නොවේ	Green	Green	Green	Green	Green	Green	Green
	5	වැලි කැණීම්/ සේදීම	අවසර නොදේ	Red	Red	Red	Red	Red	Red	Red
	6	ගල් කැඩීම		Red	Green	Red	Red	Red	Red	Red
	7	පස් කැපීම / මැටි කැපීම	අවසර නොදේ	Red	Red	Red	Red	Red	Red	Red
	8	සමන්ත්‍රණ ශාලා		Green	Red	Red	Green	Green	Green	Green
	9	සනීපාරක්ෂක කටයුතු ගොඩනැගිලි		Green	Green	Green	Green	Green	Green	Green

Green	අවසර ලබා දෙනු ලැබේ
Yellow	පාර්ලිමේන්තු කලාප III හි පමනක් අවසර ලබා දෙනු ලැබේ
Red	අවසර ලබා දෙනු නොලැබේ

නාගරික සංවර්ධන අධිකාරිය
නාගරික සංවර්ධන හා නිවාස අමාත්‍යාංශය